



DZIENNIK URZĘDOWY

WOJEWÓDZTWA ŚLĄSKIEGO

Katowice, dnia 2 września 2020 r.

Poz. 6362

UCHWAŁA NR XXV/267/2020 RADY MIEJSKIEJ W TARNOWSKICH GÓRACH

z dnia 26 sierpnia 2020 r.

w sprawie pomników przyrody zlokalizowanych na terenie gminy Tarnowskie Góry

Na podstawie art. 18 ust. 2 pkt 15 i art. 40 ust. 1 ustawy z dnia 8 marca 1990 r. o samorządzie gminnym (t.j. Dz. U. z 2020 r. poz. 713) oraz art. 44 ust. 1, 2, 3a i art. 45 ustawy z dnia 16 kwietnia 2004 r. o ochronie przyrody (t.j. Dz. U. z 2020 r. poz. 55), w związku z art. 35 ust. 1 ustawy z dnia 23 stycznia 2009 r. o zmianie niektórych ustaw w związku ze zmianami w organizacji i podziale zadań administracji publicznej w województwie (Dz. U. z 2009 r. Nr 92, poz. 753 z późn. zm.), po uzgodnieniu z Regionalnym Dyrektorem Ochrony Środowiska w Katowicach, na wniosek Burmistrza Miasta Tarnowskie Góry

Rada Miejska w Tarnowskich Górach uchwała

§ 1. 1. Określa się następujące pomniki przyrody:

- 1) drzewo gatunku lipa drobnolistna (*Tilia cordata*), którego ochrona została ustanowiona Rozporządzeniem Nr 47/06 Wojewody Śląskiego z dnia 19.08.2006 r. w sprawie ustanowienia pomnika przyrody – drzewa gatunku lipa drobnolistna (*Tilia cordata*) rosnącego na terenie gminy Tarnowskie Góry (Dz. Urz. Woj. Śląskiego Nr 104 z 2006 r. poz. 2916)¹⁾,
- 2) grupa 11 drzew gatunku dąb szypułkowy (*Quercus robur*), których ochrona została ustanowiona Orzeczeniem nr 00148 Prezydium Wojewódzkiej Rady Narodowej w Katowicach z 23.10.1958 r., Nr R. L. 13b/30/58,
- 3) drzewo gatunku kasztan jadalny (*Castanea sativa*), którego ochrona została ustanowiona Rozporządzeniem Nr 46/06 Wojewody Śląskiego z dnia 02.08.2006 r. w sprawie ustanowienia pomnika przyrody – drzewa gatunku kasztan jadalny (*Castanea sativa*) rosnącego na terenie gminy Tarnowskie Góry (Dz. Urz. Woj. Śląskiego Nr 98 z 2006 r. poz. 2668)²⁾,
- 4) drzewo gatunku jesion wyniosły (*Fraxinus excelsior*), którego ochrona została ustanowiona Rozporządzeniem Nr 42/06 Wojewody Śląskiego z dnia 27 lipca 2006 r. w sprawie ustanowienia pomnika przyrody – drzewa gatunku jesion wyniosły (*Fraxinus excelsior*) rosnącego na terenie gminy Tarnowskie Góry (Dz. Urz. Woj. Śląskiego Nr 92 z 2006 r. poz. 2539)³⁾,

¹⁾Niniejsze rozporządzenie było poprzedzone Orzeczeniem nr 00068 Prezydium Wojewódzkiej Rady Narodowej w Stalinogrodzie z 11.06.1955 r., Nr R.L.13b/21/55,

²⁾Niniejsze rozporządzenie było poprzedzone Orzeczeniem Nr 186 Prezydium Wojewódzkiej Rady Narodowej w Katowicach z 21.05.1960 r., Nr R-OP-b/12/60,

³⁾Niniejsze rozporządzenie było poprzedzone Rozporządzeniem Nr 34/98 Wojewody Katowickiego z 7 grudnia 1998 r. w sprawie wprowadzenia ochrony indywidualnej w drodze uznania za pomniki pojedynczych tworów przyrody ożywionej na terenie gminy Tarnowskie Góry (Dz. U. Woj. Katowickiego z 1998 r. poz. 594),

- 5) głąz narzutowy, którego ochrona została ustanowiona Rozporządzeniem Nr 43/06 Wojewody Śląskiego z dnia 2 sierpnia 2006 r. w sprawie ustanowienia pomnika przyrody – głązu narzutowego zlokalizowanego na terenie gminy Tarnowskie Góry (Dz. Urz. Woj. Śląskiego Nr 98 z 2006 r. poz. 2665)⁴⁾,
- 6) drzewo gatunku grusza pospolita (*Pyrus communis* L.), którego ochrona została ustanowiona Rozporządzeniem Nr 45/06 Wojewody Śląskiego z dnia 2 sierpnia 2006 r. w sprawie ustanowienia pomnika przyrody – drzewa gatunku grusza pospolita (*Pyrus communis*) rosnącego na terenie gminy Tarnowskie Góry (Dz. Urz. Woj. Śląskiego Nr 98 z 2006 r. poz. 2667)⁵⁾,
- 7) drzewo gatunku dąb szypułkowy (*Quercus robur*), którego ochrona została ustanowiona Rozporządzeniem Nr 34/98 Wojewody Katowickiego z dnia 7 grudnia 1998 r. w sprawie wprowadzenia ochrony indywidualnej w drodze uznania za pomniki pojedynczych tworów przyrody ożywionej na terenie gminy Tarnowskie Góry (Dz. Urz. Woj. Katowickiego z 1998 r. Nr 37, poz. 594),
- 8) drzewo gatunku dąb szypułkowy (*Quercus robur*), którego ochrona została ustanowiona Rozporządzeniem Nr 34/98 Wojewody Katowickiego z dnia 7 grudnia 1998 r. w sprawie wprowadzenia ochrony indywidualnej w drodze uznania za pomniki pojedynczych tworów przyrody ożywionej na terenie gminy Tarnowskie Góry (Dz. Urz. Woj. Katowickiego z 1998 r. Nr 37, poz. 594).

2. Nazwy, wymiary, współrzędne geodezyjne i położenie pomników przyrody, o których mowa w ust. 1, określa załącznik nr 1 do uchwały.

3. Mapy przedstawiające położenie pomników przyrody, o których mowa w ust. 1, stanowią załączniki nr 2 - 9 do uchwały.

§ 2. Szczególnym celem ochrony pomników przyrody, o których mowa w § 1 ust. 1, jest zachowanie wartości przyrodniczych, krajobrazowych, naukowych, historycznych i kulturowych.

§ 3. 1. W stosunku do pomników przyrody, o których mowa w § 1 ust. 1, w ramach czynnej ochrony, ustala się:

- 1) obowiązek monitorowania oznakowania i uzupełnianie jego braków,
- 2) obowiązek monitorowania stanu zdrowotnego pomników przyrody oraz wykonywania prac konserwatorskich i pielęgnacyjnych w ramach zabiegów pielęgnacyjnych oraz w sytuacjach zagrożenia bezpieczeństwa użytkowników nieruchomości, na których rosną bądź nieruchomości sąsiednich,
- 3) wykonywanie działań w celu utrzymania właściwego stanu pomników przyrody i realizacji celów ochrony.

2. Zadania, o których mowa w ust. 1, należą do obowiązków sprawującego nadzór nad pomnikami przyrody.

§ 4. W stosunku do pomników przyrody, o których mowa w § 1 ust. 1, wprowadza się następujące zakazy:

- 1) niszczenia, uszkodzenia lub przekształcania obiektu lub obszaru;
- 2) wykonywania prac ziemnych trwale zniekształcających rzeźbę terenu, z wyjątkiem prac związanych z zabezpieczeniem przeciwpowodziowym albo budową, odbudową, utrzymywaniem, remontem lub naprawą urządzeń wodnych;
- 3) uszkodzenia i zanieczyszczenia gleby;
- 4) dokonywania zmian stosunków wodnych, jeżeli zmiany te nie służą ochronie przyrody albo racjonalnej gospodarce rolnej, leśnej, wodnej lub rybackiej;
- 5) wylewania gnojowicy, z wyjątkiem nawożenia użytkowanych gruntów rolnych;
- 6) zmiany sposobu użytkowania ziemi;
- 7) umieszczania tablic reklamowych.

§ 5. Nadzór nad pomnikami przyrody sprawuje Burmistrz Miasta Tarnowskie Góry.

⁴⁾Niniejsza uchwała była poprzedzona Orzeczeniem Nr 187 Prezydium Wojewódzkiej Rady Narodowej w Katowicach z 21.05.1960 r, Nr R-OP-b/13/60,

⁵⁾Niniejsze rozporządzenie było poprzedzone Rozporządzeniem Nr 34/98 Wojewody Katowickiego z 7 grudnia 1998 r. w sprawie wprowadzenia ochrony indywidualnej w drodze uznania za pomniki pojedynczych tworów przyrody ożywionej na terenie gminy Tarnowskie Góry (Dz. Urz. Woj. Katowickiego z 1998 r. poz. 594).

§ 6. Wykonanie uchwały powierza się Burmistrzowi Miasta Tarnowskie Góry.

§ 7. Uchwała wchodzi w życie po upływie 14 dni od dnia ogłoszenia w Dzienniku Urzędowym Województwa Śląskiego.

Przewodniczący Rady Miejskiej

Adrian Wolnik

Załącznik Nr 1 do uchwały Nr XXV/267/2020
Rady Miejskiej w Tarnowskich Górach
z dnia 26 sierpnia 2020 r.

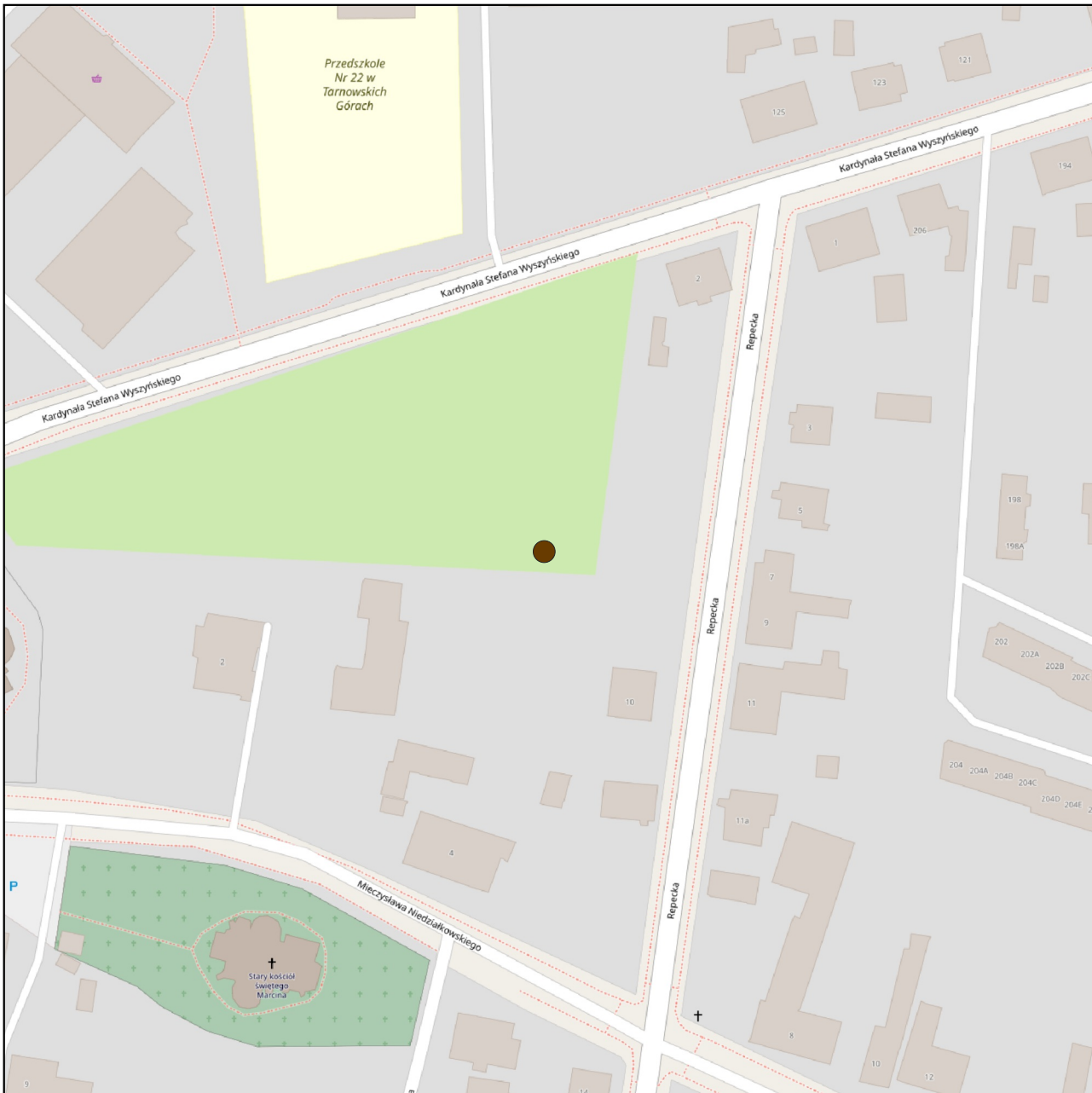
Lp.	Obiekt poddany ochronie	Nazwa pomnika przyrody nazwa gat. pol., nazwa gat. łac.	Wymiary		Współrzędne geodezyjne zgodnie z GSO, strefa 6	Położenie ulica, nr obrębu geod. nr działki ew. nr załącznika mapowego przedstawiającego położenie pomnika przyrody	
			Wysokość w m	Obwód pnia mierzony na wys. 1,30 m w cm			
1	drzewo	lipa drobnolistna <i>Tilia cordata</i>	20,5	512	285956,72 487335,89	ok. 60 m od ul. Kardynała Stefana Wyszyńskiego w Starych Tarnowicach po S stronie, na wzniesieniu stanowiącym stożkowy gródek rycerski, obręb geod. nr 0032, działka ew. nr 53, załącznik nr 2	
2	grupa drzew	1	dąb szypułkowy <i>Quercus robur</i>	17,0	483	288608,08 484976,11	w parku otaczającym Pałac w Rybnej przy ul. Powstańców Warszawskich 90, drzewa rosną w jednym rzędzie przy ogrodzeniu na skraju parku od W strony, obręb geod. nr 0033, działka ew. nr 237/21, załącznik nr 3
		2	dąb szypułkowy <i>Quercus robur</i>	24,0	498	288624,48 484982,19	
		3	dąb szypułkowy <i>Quercus robur</i>	22,0	388	288639,83 484985,63	
		4	dąb szypułkowy <i>Quercus robur</i>	24,0	461	288658,35 484991,98	
		5	dąb szypułkowy <i>Quercus robur</i>	17,0	323	288672,90 484993,57	
		6	dąb szypułkowy <i>Quercus robur</i>	23,0	383	288685,07 484997,01	

		7	dąb szypułkowy <i>Quercus robur</i>	21,0	467	288707,83 484996,89	
		8	dąb szypułkowy <i>Quercus robur</i>	16,0	330	288723,17 484997,80	
		9	dąb szypułkowy <i>Quercus robur</i>	25,0	404	288728,46 484999,39	
		10	dąb szypułkowy <i>Quercus robur</i>	14,0	365	288731,64 484999,92	
		11	dąb szypułkowy <i>Quercus robur</i>	23,0	523	288717,61 485003,36	
3	drzewo		kasztan jadalny <i>Castanea sativa</i>	20,0	860	283839,48 486450,32	w ogrodzie plebani parafii św. Mikołaja w Reptach Śląskich ul. Wincentego Witosa 120, obręb geod. nr 0032, działka ew. nr 718/5, załącznik nr 4
4	drzewo		Jesion wyniosły <i>Fraxinus excelsior</i>	19,0	539	284108,03 490009,87	na poboczu ul. Staffa, przy posesji ul. Staffa 3, obręb geod. nr 0019, działki ew. nr 2235/18 i 2991/18, załącznik nr 5
5	głaz narzutowy			1,70	650	286128,20 489350,40	na trawniku przy wejściu do Parku Miejskiego przy ul. Kardynała Stefana Wyszyńskiego, obok restauracji „Parkowa”, obręb geod. nr 0004, działka ew. nr 2048/50, załącznik nr 6
6	drzewo		grusza pospolita <i>Pyrus communis L.</i>	13,0	606	292262,77 486760,36	na prywatnej posesji przy ul. Jagodowej 59, obręb geod. nr 0023, działka ew. nr 1257/130, załącznik nr 7


7	drzewo	dąb szypułkowy <i>Quercus robur</i>	27,0	478	293950,06 488078,21	na brzegu małego stawu po E stronie drogi z Pniowca do Mikołeski – przy dawnym rezerwacie przyrody „Dęby Boruszowickie”, obręb geod. nr 0023, działka ew. nr 190/4, załącznik nr 8
8	drzewo	dąb szypułkowy <i>Quercus robur</i>	27,0	370	293923,61 488057,04	przy drodze z Pniowca do Mikołeski ok. 50 m po W stronie drogi na obrzeżu dawnego rezerwatu przyrody „Dęby Boruszowickie”, obręb geod. nr 0023, działka ew. nr 190/3, załącznik nr 9

Załącznik Nr 2 do uchwały Nr XXV/267/2020
Rady Miejskiej w Tarnowskich Górach
z dnia 26 sierpnia 2020 r.

Położenie pomnika przyrody ul. Kardynała Stefana Wyszyńskiego

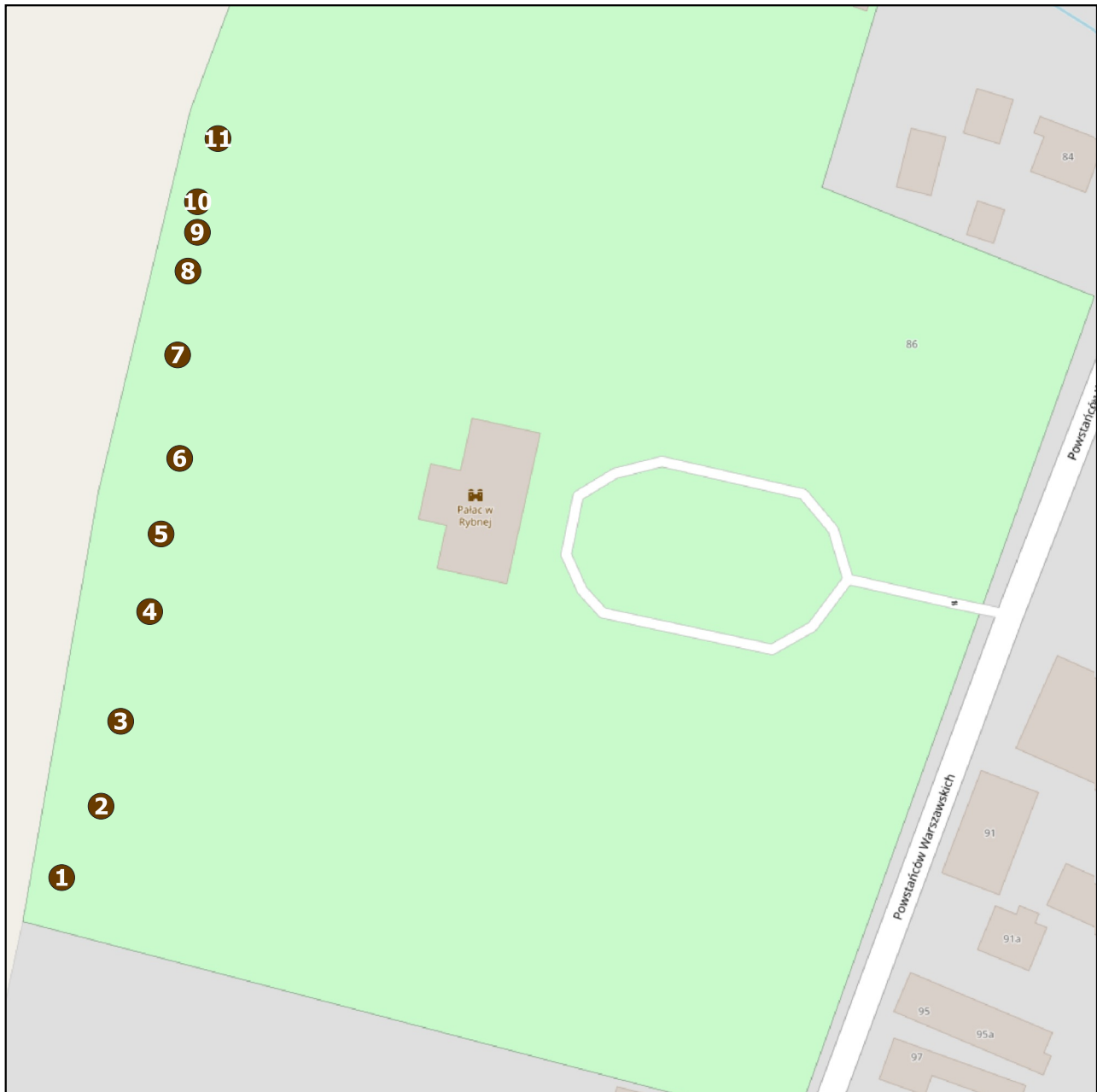


● Pomnik przyrody - lipa drobnolistna

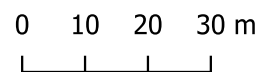


Załącznik Nr 3 do uchwały Nr XXV/267/2020
Rady Miejskiej w Tarnowskich Górach
z dnia 26 sierpnia 2020 r.

Położenie pomnika przyrody ul. Powstańców Warszawskich 90



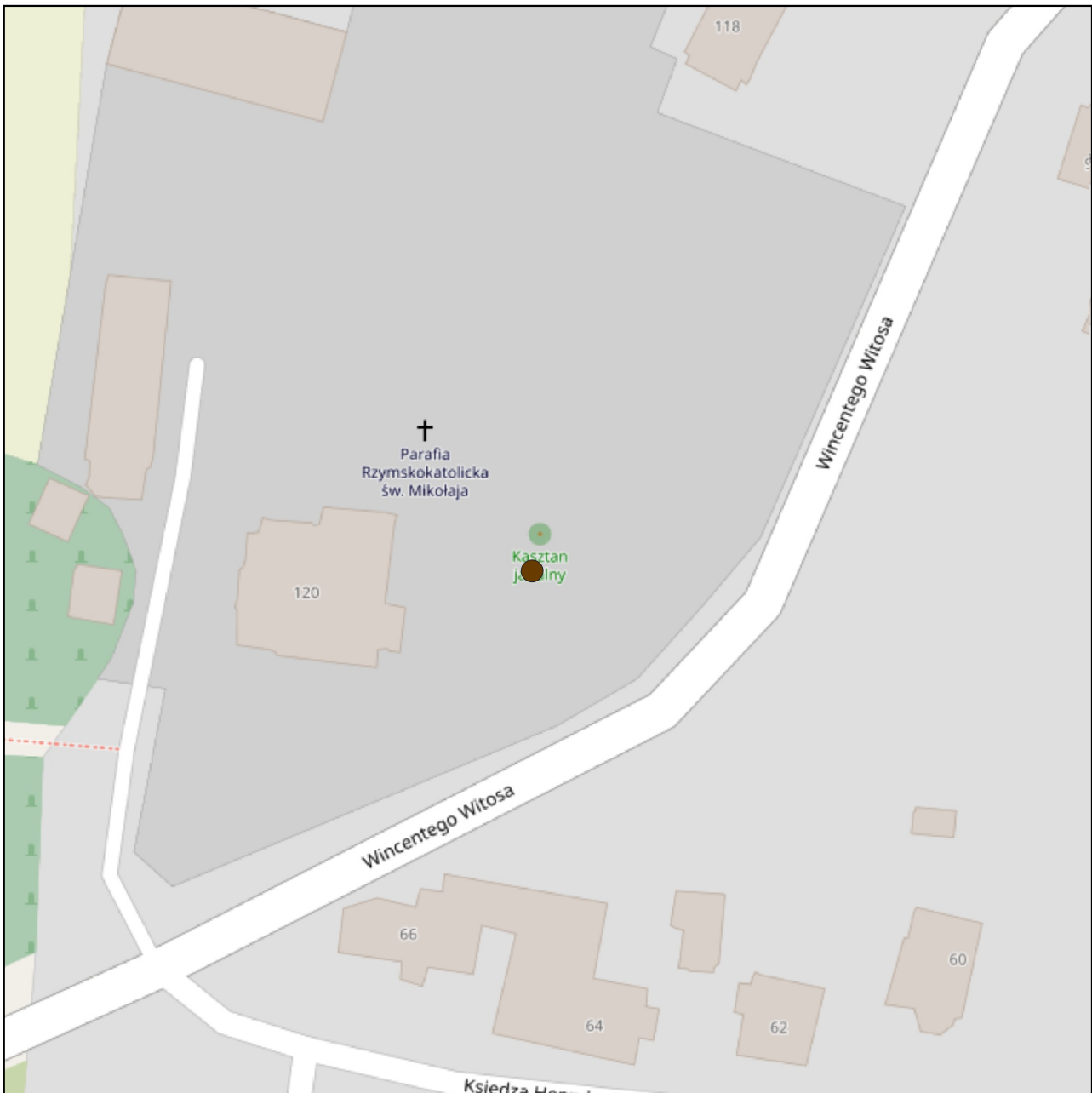
● Pomnik przyrody - grupa drzew (11 szt.)




Załącznik Nr 4 do uchwały Nr XXV/267/2020
Rady Miejskiej w Tarnowskich Górach
z dnia 26 sierpnia 2020 r.



Położenie pomnika przyrody ul. Wincentego Witosa 120

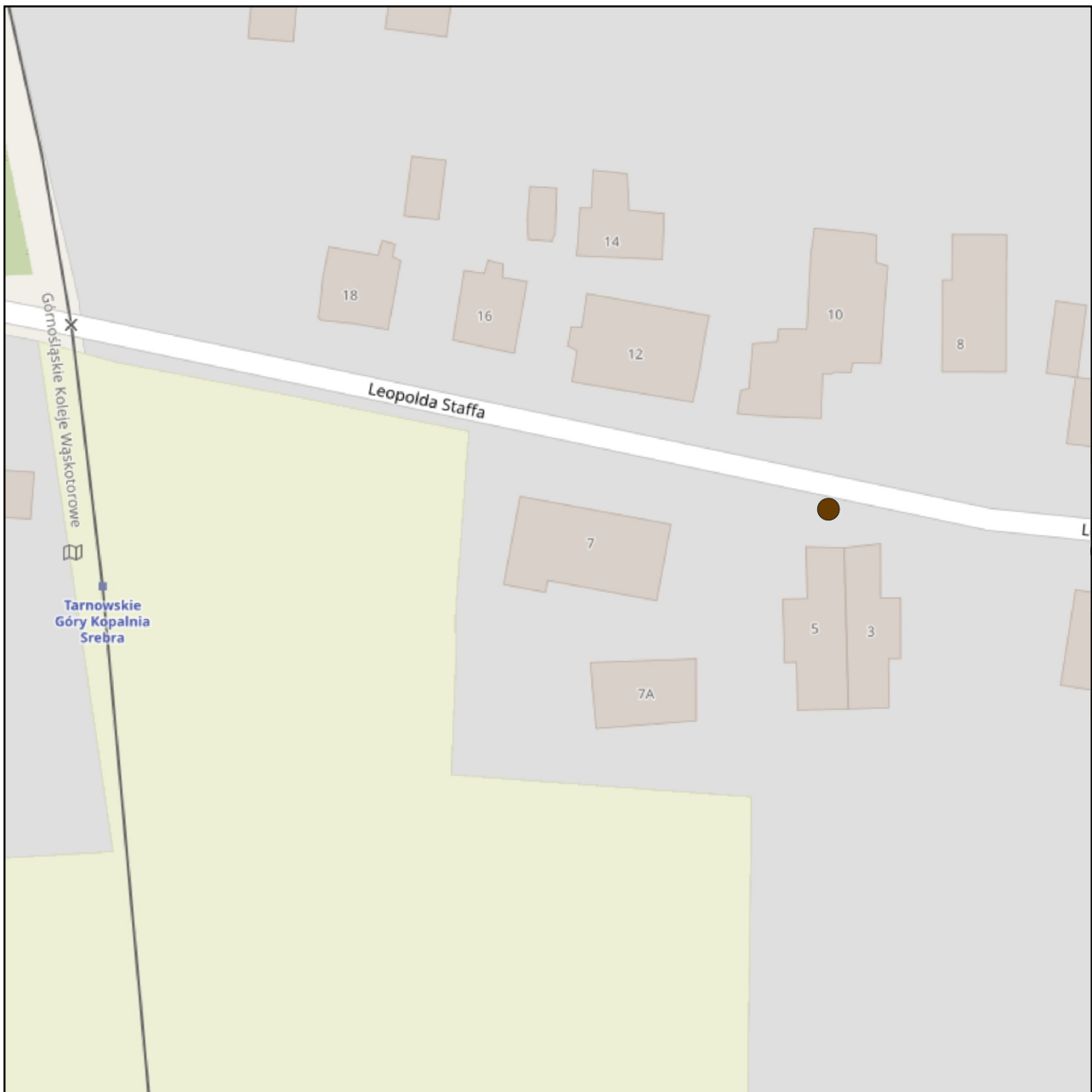


● Pomnik przyrody - kasztan jadalny

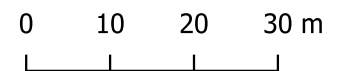


Załącznik Nr 5 do uchwały Nr XXV/267/2020
Rady Miejskiej w Tarnowskich Górach
z dnia 26 sierpnia 2020 r.

Położenie pomnika przyrody - ul. Leopolda Staffa 3

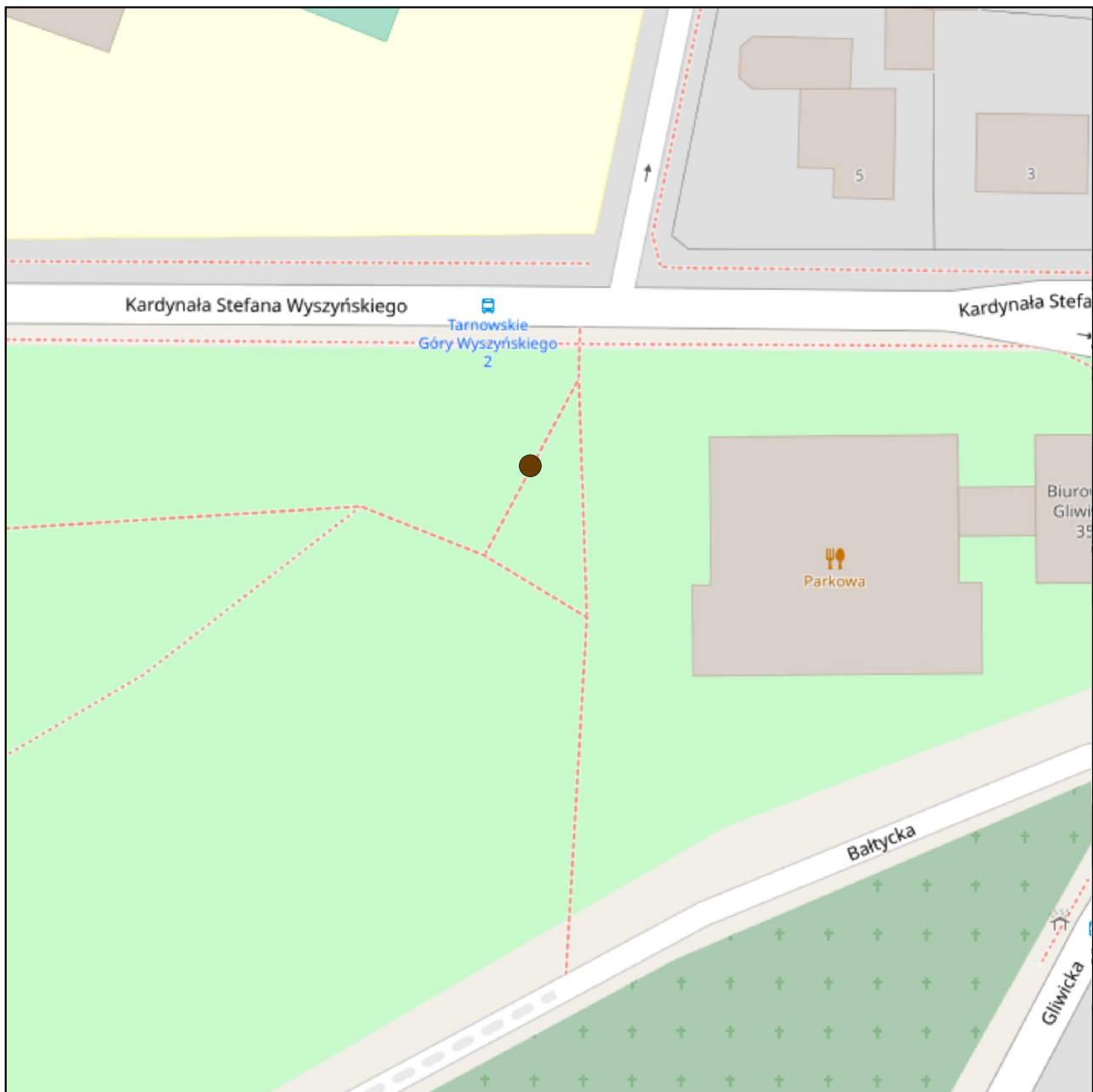


● Pomnik przyrody - jesion wyniosły

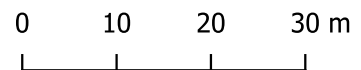


Załącznik Nr 6 do uchwały Nr XXV/267/2020
Rady Miejskiej w Tarnowskich Górach
z dnia 26 sierpnia 2020 r.

Położenie pomnika przyrody ul. Kardynała Stefana Wyszyńskiego

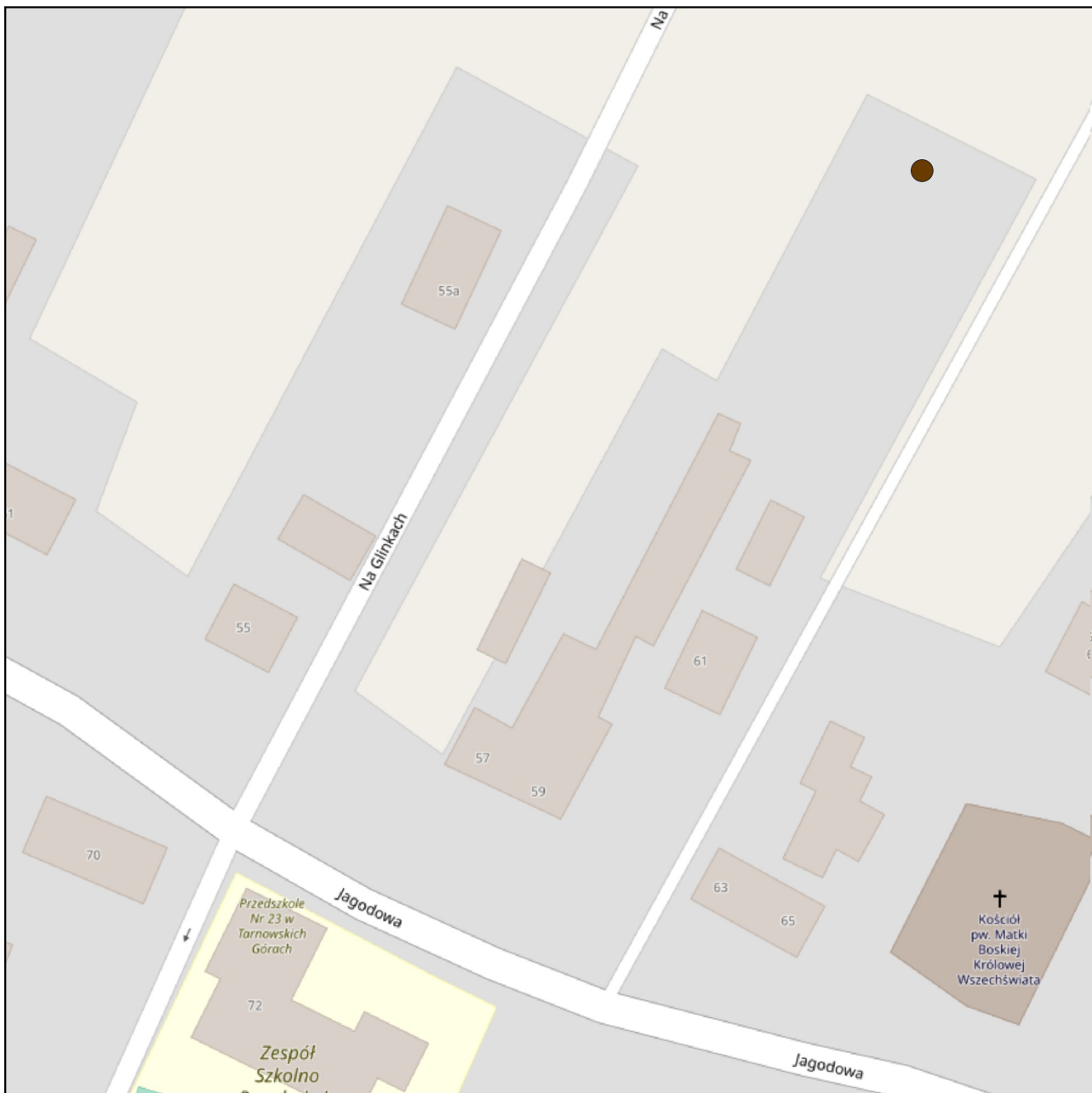


● Pomnik przyrody - glaz narzutowy




Załącznik Nr 7 do uchwały Nr XXV/267/2020
Rady Miejskiej w Tarnowskich Górach
z dnia 26 sierpnia 2020 r.

Położenie pomnika przyrody ul. Jagodowa 59

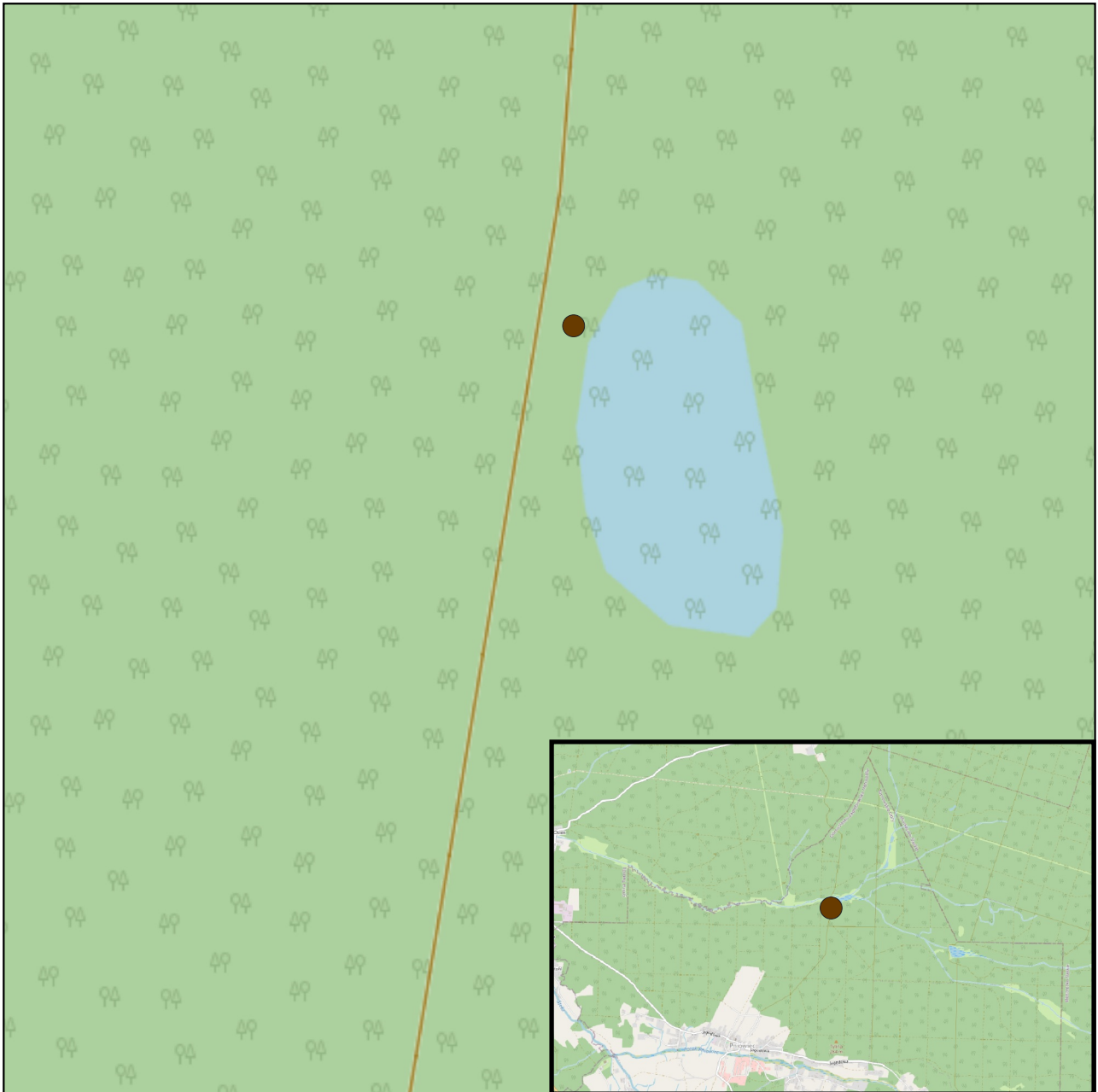


● Pomnik przyrody - grusza pospolita




Załącznik Nr 8 do uchwały Nr XXV/267/2020
Rady Miejskiej w Tarnowskich Górach
z dnia 26 sierpnia 2020 r.

Położenie pomnika przyrody - droga z Pniowca do Mikołeski

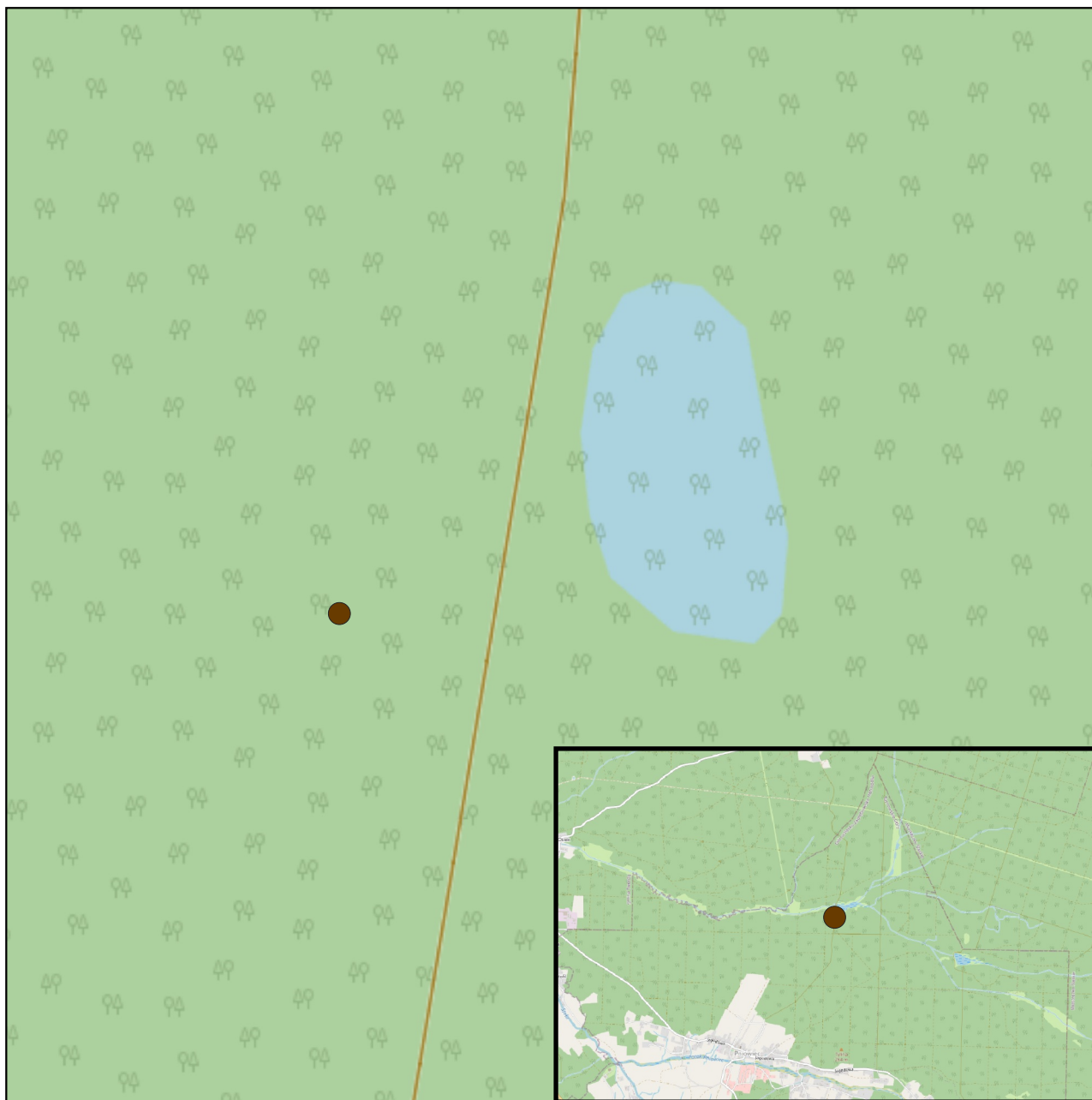


● Pomnik przyrody - dąb szypułkowy



Załącznik Nr 9 do uchwały Nr XXV/267/2020
Rady Miejskiej w Tarnowskich Górach
z dnia 26 sierpnia 2020 r.

Położenie pomnika przyrody - droga z Pniowca do Mikołeski



● Pomnik przyrody - dąb szypułkowy

