



DZIENNIK URZĘDOWY

WOJEWÓDZTWA ŚLĄSKIEGO

Katowice, dnia 29 maja 2020 r.

Poz. 4268

POROZUMIENIE

z dnia 20 kwietnia 2020 r.

pomiędzy:

Gminą Psary

z siedzibą w Psarach, 42-512 Psary, ul. Malinowicka 4

NIP 625-161-06-38

REGON 000537243,

reprezentowaną przez:

Tomasza Sadłonia – Wójta Gminy,

zwaną dalej „GMINĄ”

a

Skarbem Państwa – Generalnym Dyrektorem Dróg Krajowych i Autostrad, działającym przez Generalną Dyрекcję Dróg Krajowych i Autostrad Oddział w Katowicach

z siedzibą w Katowicach, 40-017 Katowice, ul. Myśliwska 5

NIP: 954-24-02-923

REGON: 017511575 – 00050,

reprezentowanym przez:

1. Marka Niełacnego – p. o. Dyrektora Oddziału,
2. Łukasza Urycha – Z-cę Dyrektora Oddziału ds. Ekonomiczno-Finansowych,
zwanym dalej „GDDKiA”.

w sprawie przekazania do zarządzania ciągu pieszo-rowerowego (określonego w załączniku mapowym ozn. nr 1), ciągu pieszo-rowerowego (określonego w załączniku mapowym ozn. nr 2) i drogi dojazdowej (określonej w załączniku mapowym ozn. nr 3) wraz z docelowym przejęciem ciągu pieszo-rowerowego (określonego w załączniku mapowym ozn. nr 2) i drogi dojazdowej (określonej w załączniku mapowym ozn. nr 3) - (zwanym dalej DROGAMI), położonych wzdłuż drogi krajowej DK 86, zlokalizowanych na części działki nr 861/5 w gminie Psary - obręb geodezyjny Sarnów.

Strony niniejszego Porozumienia przy uwzględnieniu okoliczności natury faktycznej i prawnej, w oparciu o art. 19 ust. 4 ustawy o drogach publicznych (tekst jednolity Dz. U. z 2018 r poz. 2069 z późn. zmianami) stwierdzają i postanawiają, co następuje:

§ 1. 1. „GDDKiA” oświadcza, iż DROGI nie stanowią drogi kategorii krajowej i są zbędne w zakresie utrzymania drogi krajowej DK 86. Szczegółowy przebieg DROG ozn. od nr 1 do 3 przedstawiony jest w załącznikach mapowych jako integralna część niniejszego porozumienia.

2. DROGI obecnie posiadają wyłącznie znaczenie lokalne i stanowią uzupełnienie sieci dróg i ciągów komunikacyjnych, służących miejscowym potrzebom.

§ 2. 1. „GDDKiA” przekazuje a „GMINA” przejmuje w zarządzanie DROGI.

2. GDDKiA udostępni posiadaną dokumentację techniczną dotyczącą budowy i zarządzania DROGAMI. Przekazanie nastąpi protokolarnie w terminie do 30 dni po podpisaniu porozumienia.

3. „GDDKiA” zapewnia, że nie istnieją żadne ograniczenia ani prawne, ani faktyczne w użytkowaniu DRÓG.

4. W przypadku stwierdzenia, że zaistniały przeszkody faktyczne, uniemożliwiające zarządzania przez Gminę przedmiotem przekazania, a spowodowane przez osoby nie będące stronami niniejszego porozumienia - „GDDKiA” zobowiązuje się do wyegzekwowania usunięcia przeszkód od osób faktycznie korzystających z nieruchomości.

5. „GMINA” zapewnia, że z chwilą przejęcia funkcji zarządcy DRÓG - nieruchomości stanowiące pas drogowy nie zmienią swojego dotychczasowego sposobu użytkowania.

§ 3. „GMINA” od chwili wydania mu przez „GDDKiA” DRÓG (potwierzonego podpisaniem niniejszego porozumienia) będzie zarządzała DROGAMI, w sposób samodzielny, nieodpłatnie i na własny koszt.

§ 4. 1. „GDDKiA” wystąpiła z wnioskiem do Starosty Będzińskiego o założenie księgi wieczystej dla działki nr 861/5, położonej w obrębie Sarnów (będącej składnikiem niniejszego Porozumienia i wchodzącej w pas drogowy DRÓG).

2. „GMINA” zobowiązuje się w dalszej kolejności wykonać w uzgodnieniu z „GDDKiA” podział geodezyjny działki nr 861/5, położonej w obrębie Sarnów i wystąpi do Starosty Będzińskiego lub Wojewody Śląskiego ze stosownym wnioskiem o przejęcie własności wydzielonych części działki nr 861/5, położonej w obrębie Sarnów po uwidocznieniu własności przez Skarb Państwa.

3. Koszty podziału o którym mowa w pkt. 2 poniesie „GMINA”.

4. „GDDKiA” w okresie regulacji stanu prawnego własności nieruchomości i jej podziału geodezyjnego użycza nieodpłatnie „GMINIE” części działki nr 861/5, położonej w obrębie Sarnów, stanowiącą DROGI.

5. „GMINA” zobowiązuje się do podjęcia działań, zmierzających do zaliczenia DRÓG do kategorii dróg gminnych w drodze uchwały Rady Gminy (art. 7 ust. 2 w/w ustawy).

§ 5. Na podstawie niniejszego Porozumienia „GMINA” nie przejmuje żadnych zobowiązań finansowych, a w szczególności wynikających z wydanych decyzji i pozwoleń pozostających w związku z wykonywaniem zarządu przez „GDDKiA” co do ww. DRÓG.

§ 6. 1. Postanowienia zawarte w niniejszym porozumieniu wchodzi w życie w dniu jego podpisania.

2. Wydanie części nieruchomości w zarządzaniu następuje wraz zawarciem porozumienia.

§ 7. W sprawach nieuregulowanych niniejszym Porozumieniem stosuje się odpowiednio powszechnie obowiązujące przepisy, a w szczególności przepisy kodeksu cywilnego.

§ 8. Wszelkie zmiany niniejszego Porozumienia wymagają formy pisemnej pod rygorem nieważności.

§ 9. Po podpisaniu niniejszego porozumienia „GMINA” jest zobowiązana do jego publikacji w Dzienniku Urzędowym Województwa Śląskiego pod rygorem poniesienia odpowiedzialności przewidzianej przepisami prawa.

§ 10. Niniejsze Porozumienie zostało sporządzone w czterech jednobrzmiących egzemplarzach, po dwa dla każdej ze Stron.

GMINA**GDDKiA**

Skarbnik Gminy

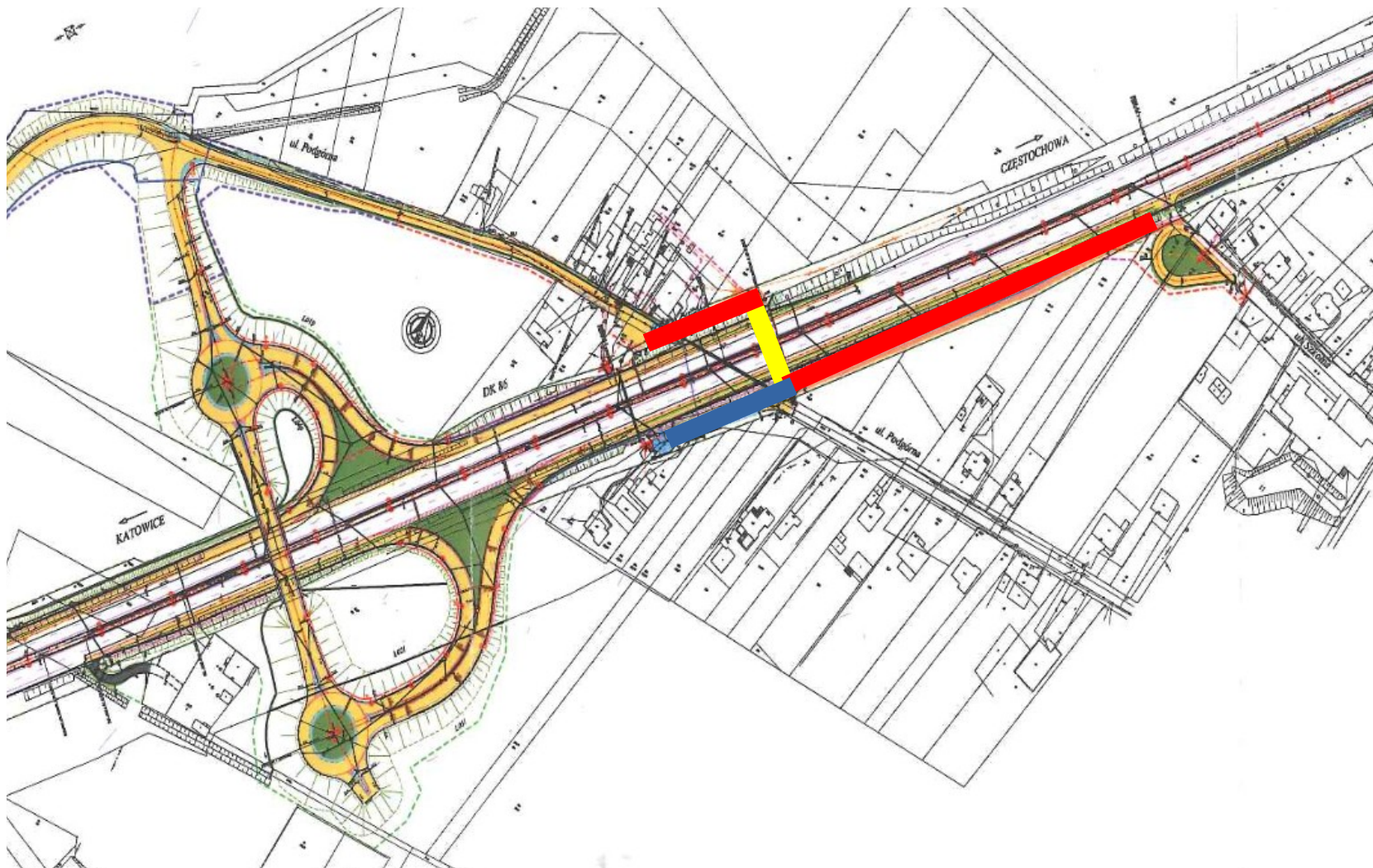
p.o. Dyrektora Oddziału




Agnieszka Adamus - Stępień**Marek Nielacny**

Wójt

Zastępca Dyrektora Oddziału ds. Ekonomiczno -
Finansowych**Tomasz Sadłoń****Łukasz Urych**

Załącznik mapowy

**Legenda:**

-  - nr 1 - ciąg pieszo-rowerowy do zarządzania (zwany w porozumieniu DROGAMI)
-  - nr 2 - ciąg pieszo-rowerowy do zarządzania i docelowego przejścia (zwany w porozumieniu DROGAMI)
-  - nr 3 - droga dojazdowa do zarządzania i docelowego przejścia (zwana w porozumieniu DROGAMI)