



# DZIENNIK URZĘDOWY WOJEWÓDZTWA ŚLĄSKIEGO

---

Katowice, dnia 14 maja 2020 r.

Poz. 4008

## UCHWAŁA NR XX/276/2020 RADY MIEJSKIEJ W JAWORZNIE

z dnia 7 maja 2020 r.

**w sprawie zmiany uchwały Nr XXIX/424/2013 Rady Miejskiej w Jaworznie z dnia 26 lutego 2013 r.  
w sprawie ustanowienia użytku ekologicznego Zakola Białej Przemszy**

Na podstawie art. 18 ust. 2 pkt 15, art. 40 ust. 1, art. 41 ust. 1, art. 42 ustawy z dnia 8 marca 1990 r. o samorządzie gminnym (tekst jednolity: Dz. U. z 2020 r. poz. 713), art. 42, art. 44 ust. 1 i 2, art. 45 ustawy z dnia 16 kwietnia 2004 r. o ochronie przyrody (tekst jednolity: Dz. U. z 2020 r. poz. 55), po uzgodnieniu z Regionalnym Dyrektorem Ochrony Środowiska w Katowicach oraz po konsultacjach określonych uchwałą Nr XLVII/650/20100 Rady Miejskiej w Jaworznie z dnia 26 sierpnia 2010 r. w sprawie określenia szczegółowego sposobu konsultowania z organizacjami pozarządowymi i innymi podmiotami prowadzącymi działalność pożytku publicznego projektów aktów prawa miejscowego w dziedzinach dotyczących działalności statutowej tych organizacji (Dz. Urz. Woj. Śl. z 2010 r. Nr 196, poz. 3002), Rada Miejska w Jaworznie uchwala, co następuje:

**§ 1.** W uchwale Nr XXIX/424/2013 Rady Miejskiej w Jaworznie z dnia 26 lutego 2013 r. w sprawie ustanowienia użytku ekologicznego Zakola Białej Przemszy (Dz. Urz. Woj. Śl. z 2013 r. poz. 2292) dokonać następujących zmian:

- 1) graficzne przedstawienie granic użytku stanowiące załącznik nr 1 do uchwały otrzymuje brzmienie jak w załącznikach nr 1a, 1b i 1c do niniejszej uchwały,
- 2) opisowe przedstawienie granic użytku stanowiące załącznik nr 2 do uchwały otrzymuje brzmienie jak w załączniku nr 2 do niniejszej uchwały.

**§ 2.** Wykonanie niniejszej uchwały powierza się Prezydentowi Miast Jaworzna.

**§ 3.** Uchwała wchodzi w życie po upływie 14 dni od dnia ogłoszenia w Dzienniku Urzędowym Województwa Śląskiego.

Przewodniczący Rady Miejskiej w Jaworznie

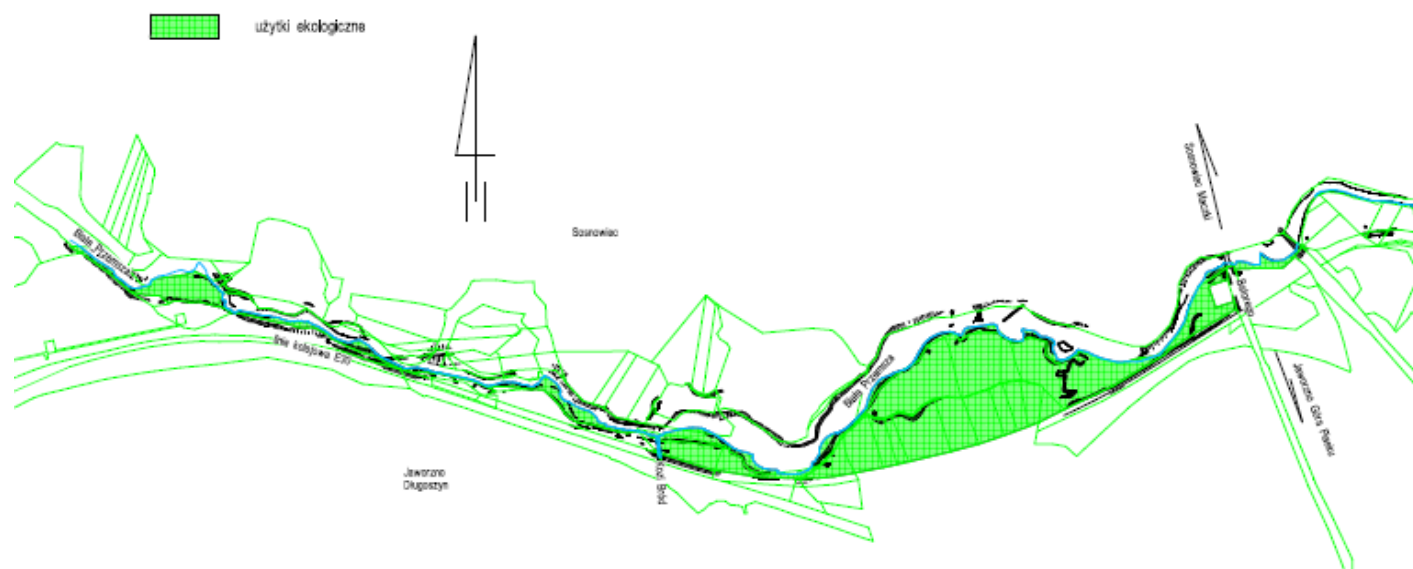
**Tadeusz Kaczmarek**

**Załącznik nr 1a** do uchwały nr **XX/276/2020** Rady Miejskiej w Jaworznie z dnia 7 maja 2020 r. w sprawie zmiany uchwały nr **XXIX/424/2013** Rady Miejskiej w Jaworznie z dnia 26 lutego 2013 r. w sprawie ustanowienia użytku ekologicznego Zakola Białej Przemszy.

**Obszar I zachodni - murawy napiaskowe**

Obr. 18 dz. 1, 2, 3, 4, 5, 6, 7, 8, 11, 12/1, 12/2, 12/3, 13, 47, 48, 49, 50, 17, 18 obr. 5 dz. 116, 118, 119, 120, 144, 143

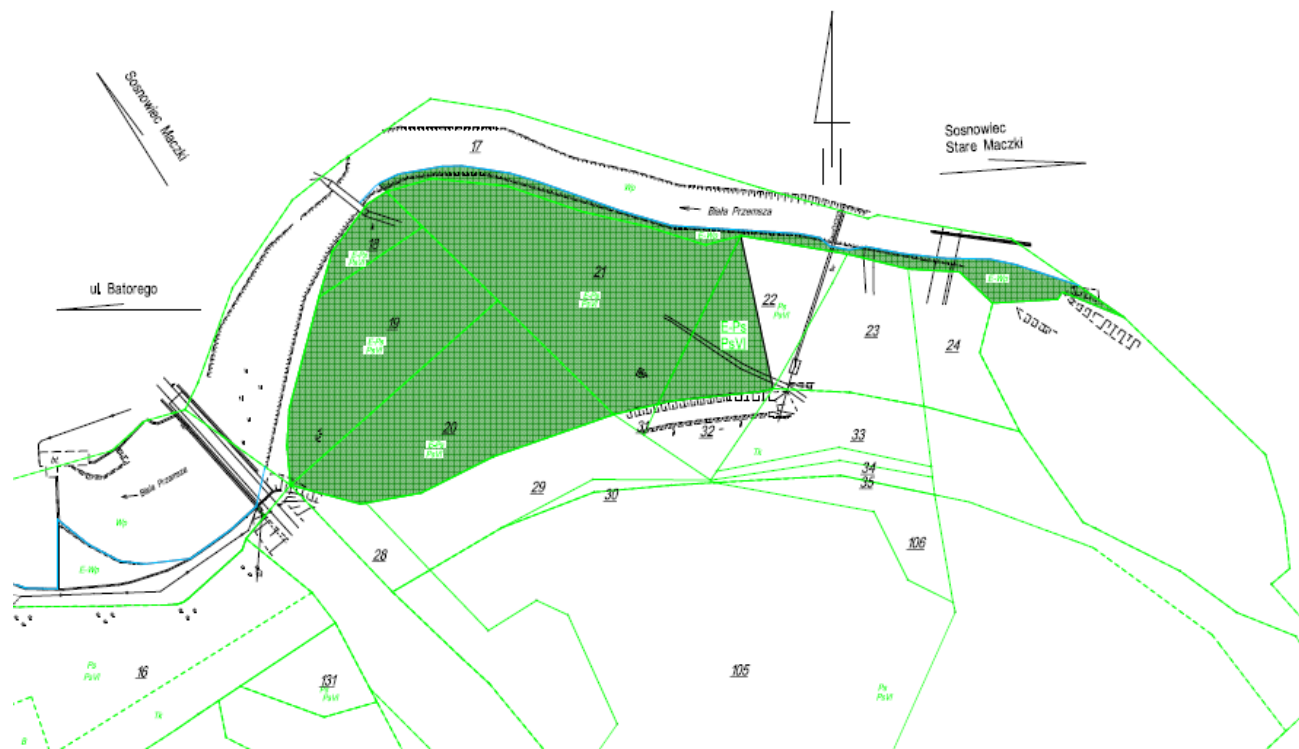
skala 1:12000



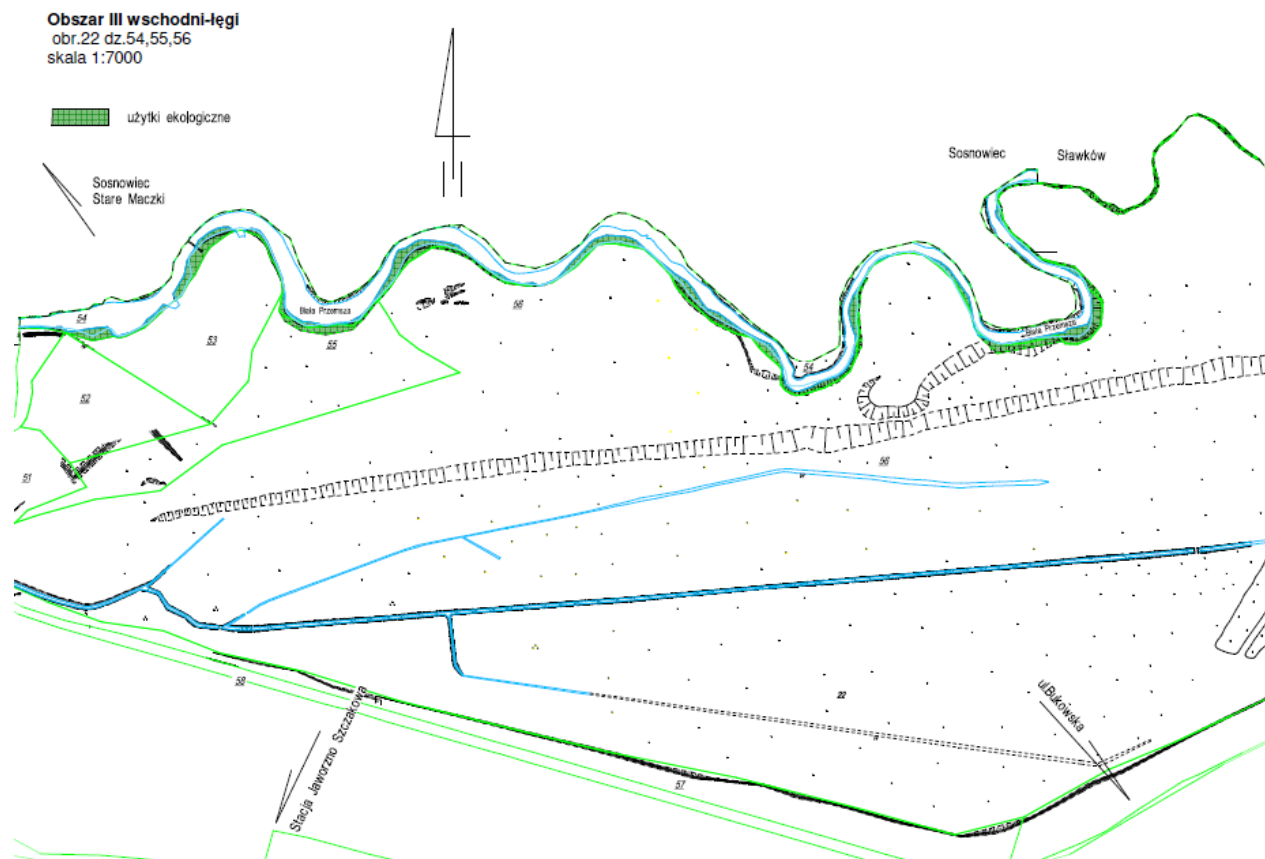
**Załącznik nr 1b** do uchwały nr **XX/276/2020** Rady Miejskiej w Jaworznie z dnia 7 maja 2020 r. w sprawie zmiany uchwały nr XXIX/424/2013 Rady Miejskiej w Jaworznie z dnia 26 lutego 2013 r. w sprawie ustanowienia użytku ekologicznego Zakola Białej Przemszy.

**Obszar II centralny- łąka zmiennoilgotna**  
obr.22 dz.17,18,19,20,21,22

skala 1:2000



**Załącznik nr 1c** do uchwały nr **XX/276/2020** Rady Miejskiej w Jaworznie z dnia 7 maja 2020 r. w sprawie zmiany uchwały nr **XXIX/424/2013** Rady Miejskiej w Jaworznie z dnia 26 lutego 2013 r. w sprawie ustanowienia użytku ekologicznego Zakola Białej Przemszy.



**Załącznik nr 2** do uchwały nr **XX/276/2020** Rady Miejskiej w Jaworznie z dnia 7 maja 2020 r. w sprawie zmiany uchwały nr **XXIX/424/2013** Rady Miejskiej w Jaworznie z dnia 26 lutego 2013 r. w sprawie ustanowienia użytku ekologicznego Zakola Białej Przemszy.

<b>OBSZAR I – zachodni – murawy napiaskowe</b>					
Lp.	Obręb	Działka ewid.	Powierzchnia użytku ekologicznego (ha)	Opis przebiegu granicy użytku	Oznaczenie użytku ekologicznego
1	18	1	0,0370	Lewobrzeżna (południowa) część działki ograniczona od strony północnej linią brzegową rzeki Biała Przemsza	E-PsVI
2	18	2	0,5161	Cała powierzchnia działki	E-PsVI
3	18	3	0,9160	Cała powierzchnia działki	E-PsVI
4	18	4	0,4412	Cała powierzchnia działki	E-PsVI
5	18	5	0,2993	Cała powierzchnia działki	E-PsVI
6	18	6	1,4086	Cała powierzchnia działki	E-PsVI
7	18	7	0,9294	Cała powierzchnia działki	E-PsVI
8	18	8	2,4067	Cała powierzchnia działki	E-PsVI
9	18	11	0,8479	Cała powierzchnia działki	E-PsVI
10	18	12/1	0,4417	Cała powierzchnia działki	E-PsVI
11	18	12/2	0,4418	Cała powierzchnia działki	E-PsVI
12	18	12/3	0,4423	Cała powierzchnia działki	E-PsVI
13	18	13	0,2611	Cała powierzchnia działki	E-PsVI
14	18	17	1,2279	Lewobrzeżna (południowa) część działki ograniczona od strony północnej linią brzegową rzeki Biała Przemsza	E-Wp
15	18	18	3,9924	Cała powierzchnia działki	E-PsVI
16	18	47	0,0469	Cała powierzchnia działki	E-PsVI
17	18	48	0,0248	Cała powierzchnia działki	E-PsVI
18	18	49	0,0120	Cała powierzchnia działki	E-PsVI
19	18	50	0,1257	Cała powierzchnia działki	E-PsVI
20	5	116	0,0582	Lewobrzeżna (południowa) część działki ograniczona od strony północnej linią brzegową rzeki Biała Przemsza	E-Wp
21	5	118	0,7281	Wschodnia część działki ograniczona od strony zachodniej potokiem Kozí Bród	E-Wp, E-PsVI
22	5	119	0,4910	Część działki ograniczona od strony północno-wschodniej linią brzegową rzeki Biała Przemsza	E-PsVI
23	5	120	0,0103	Lewobrzeżna (południowa) część działki ograniczona od strony północnej linią brzegową rzeki Biała Przemsza	E-PsVI
24	5	143	3,4988	Lewobrzeżna (południowa) część działki ograniczona od strony północnej linią brzegową rzeki Biała Przemsza	E-Wp
25	5	144	0,1988	Lewobrzeżna (południowa) część działki ograniczona od strony północnej linią brzegową rzeki Biała Przemsza	E-Wp

<b>OBSZAR II – centralny-łąka zmiennowilgotna</b>					
Lp.	Obręb	Dziąta ewid.	Powierzchnia użytku ekologicznego (ha)	Opis przebiegu granicy użytku	Oznaczenie użytku ekologicznego
26	22	17	0,2156	Lewobrzeżna (południowa)część działki ograniczona od strony północnej linią brzegową rzeki Biała Przemsza a od strony zachodniej linią będącą przedłużeniem granicy działki 18 z działką 21 obr.22	E-Wp
27	22	18	0,0853	Cała powierzchnia działki	E-PsVI
28	22	19	0,4952	Cała powierzchnia działki	E-PsVI
29	22	20	0,5867	Cała powierzchnia działki	E-PsVI
30	22	21	0,8125	Cała powierzchnia działki	E-PsVI
31	22	22	0,1853	Zachodnia część działki ograniczona linią prostą powstałą z połączenia północno zachodniego narożnika działki (styk działek 22,21,17 obr.22) oraz narożnika południowo-wschodniego(styk działek 22,23,33,32 obr.22)	E-PsVI

<b>OBSZAR III – wschodni-łęgi</b>					
Lp.	Obręb	Działka ewid.	Powierzchnia użytku ekologicznego (ha)	Opis przebiegu granicy użytku	Oznaczenie użytku ekologicznego
32	22	54	2,0238	Lewobrzeżna (południowa) część działki ograniczona od strony północnej linią brzegową głównego nurtu rzeki Biała Przemsza	E-Wp
33	22	55	0,1465	Północna część działki od południa ograniczona górną granicą skarpy koryta rzeki Biała Przemsza-pas terenu nie szerszy niż 15m od linii brzegowej rzeki	E-PsVI
34	22	56	0,5476	Północna część działki od południa ograniczona górną granicą skarpy koryta rzeki Biała Przemsza-pas terenu nie szerszy niż 15m od linii brzegowej rzeki	E-LsV

**WYKAZ WSPÓLRZĘDNYCH UŻYTKU EKOLOGICZNEGO OBSZAR I ZACHÓD  
strefa "A"**

Nr	X	Y
bb1	5569870.46	6587768.74
bb10	5569764.03	6587903.87
bb11	5569766.50	6587918.33
bb12	5569770.67	6587932.65
bb14	5569778.14	6587944.91
bb15	5569788.82	6587954.96
bb2	5569844.81	6587798.92
bb3	5569834.49	6587812.81
bb35	5569789.65	6588093.03
bb36	5569783.50	6588097.53
bb37	5569779.46	6588101.28
bb38	5569775.90	6588103.40
bb39	5569773.93	6588106.52
bb4	5569813.06	6587846.85
bb40	5569767.08	6588114.04
bb41	5569762.31	6588116.33
bb42	5569758.65	6588120.13
bb44	5569753.11	6588127.66
bb46	5569748.80	6588127.37
bb47	5569744.27	6588125.75
bb49	5569735.63	6588126.60
bb5	5569806.27	6587853.38
bb50	5569734.66	6588132.69
bb51	5569731.66	6588134.89
bb52	5569726.19	6588132.25
bb53	5569721.60	6588131.19
bb54	5569715.78	6588135.69
bb55	5569711.82	6588141.77
bb56	5569710.23	6588149.62
bb58	5569703.90	6588151.81
bb6	5569802.13	6587853.73
bb7	5569794.19	6587859.24
bb8	5569782.90	6587875.64
bb9	5569768.96	6587891.70
PS379	5569704.11	6588150.65
PS383	5569805.11	6587838.31
PS384	5569854.35	6587771.46
97	5569867.42	6587747.40
98	5569860.49	6587755.18
172	5569732.67	6588003.68
173	5569732.54	6588022.89
174a	5569729.16	6588043.01
175a	5569730.25	6588070.43
176a	5569723.29	6588094.13
348	5569708.65	6588140.04
351	5569715.02	6588130.15
360	5569808.47	6588054.71
361	5569808.42	6588050.06
363	5569801.06	6588039.22
364	5569799.58	6588034.77
367	5569726.22	6587991.46
370	5569746.06	6587967.73
372	5569788.30	6587951.08
375	5569781.39	6587945.59
376	5569771.51	6587943.53



---

377	5569767.71	6587939.52
378	5569747.72	6587931.88
413	5569872.14	6587743.82
430	5569756.17	6587894.17
489	5569765.13	6588114.58

**WYKAZ WSPÓLRZĘDNYCH UŻYTKU EKOLOGICZNEGO OBSZAR I ZACHÓD  
strefa "B"**

Nr	X	Y
bb59	5569702.63	6588158.79
bb60	5569704.49	6588159.15
bb61	5569707.93	6588165.41
bb62	5569707.76	6588172.55
bb63	5569701.76	6588203.24
bb64	5569695.76	6588226.53
bb65	5569695.68	6588241.70
bb66	5569692.68	6588251.40
bb67	5569691.18	6588265.42
bb68	5569686.77	6588275.56
bb69	5569682.89	6588286.94
bb70	5569680.24	6588298.14
bb71	5569680.33	6588304.67
bb73	5569683.15	6588317.28
bb74	5569682.89	6588323.89
bb75	5569680.77	6588329.01
bb76	5569679.27	6588336.06
bb77	5569679.36	6588342.24
bb78	5569673.27	6588353.70
bb79	5569668.60	6588365.34
bb80	5569663.84	6588374.52
bb81	5569654.75	6588388.45
bb82	5569640.64	6588406.00
bb83	5569635.88	6588415.70
bb84	5569630.50	6588430.87
bb85	5569627.15	6588442.51
bb86	5569628.74	6588449.83
bb87	5569631.03	6588454.33
bb88	5569634.12	6588470.56
bb89	5569625.98	6588483.68
bb90	5569620.24	6588493.41
bb91	5569607.66	6588505.57
bb92	5569599.83	6588512.21
bb93	5569591.17	6588524.41
117a	5569693.68	6588202.42
118	5569687.42	6588224.44
119	5569682.89	6588244.38
120	5569676.67	6588269.91
121a	5569673.99	6588290.05
122a	5569666.79	6588311.91
131	5569596.30	6588496.32
132	5569598.96	6588481.65
133	5569609.89	6588457.49
134	5569617.40	6588438.49
135	5569627.20	6588420.90
136	5569637.06	6588401.35
137a	5569649.42	6588388.03
138	5569654.67	6588376.71
139	5569665.90	6588355.17
140	5569664.41	6588335.58
166a	5569698.19	6588181.59
500	5569589.64	6588527.56
501	5569588.63	6588517.26

**WYKAZ WSPÓLRZĘDNYCH UŻYTKU EKOLOGICZNEGO OBSZAR I ZACHÓD  
strefa "C"**

Nr	X	Y
bb100	5569545.79	6588694.92
bb101	5569541.90	6588716.60
bb102	5569537.08	6588738.52
bb103	5569531.56	6588759.39
bb104	5569526.24	6588772.39
bb105	5569520.17	6588784.80
bb106	5569518.14	6588791.94
bb107	5569518.49	6588798.82
bb108	5569520.08	6588807.82
bb109	5569526.96	6588830.66
bb110	5569527.49	6588843.00
bb111	5569526.43	6588846.62
bb112	5569526.96	6588854.74
bb114	5569525.02	6588867.44
bb115	5569519.46	6588882.43
bb116	5569519.46	6588891.86
bb117	5569515.32	6588902.98
bb118	5569516.64	6588908.62
bb120	5569520.08	6588912.33
bb121	5569521.58	6588915.32
bb122	5569521.76	6588917.26
bb123	5569523.52	6588920.53
bb124	5569532.43	6588926.35
bb125	5569537.28	6588928.55
bb126	5569541.25	6588935.52
bb127	5569541.16	6588940.28
bb128	5569539.13	6588945.22
bb129	5569524.14	6588965.77
bb130	5569513.82	6588972.83
bb131	5569504.38	6588976.62
bb132	5569500.68	6588976.00
bb133	5569496.71	6588973.88
bb134	5569490.98	6588976.88
bb135	5569484.98	6588981.12
bb136	5569479.16	6588987.03
bb137	5569453.58	6589048.50
bb138	5569479.86	6588990.91
bb139	5569476.16	6588998.14
bb140	5569469.63	6589008.02
bb141	5569460.90	6589024.86
bb142	5569446.88	6589058.02
bb143	5569437.44	6589066.40
bb144	5569420.51	6589089.68
bb145	5569429.94	6589069.49
bb146	5569416.28	6589091.36
bb147	5569411.69	6589112.79
bb148	5569408.96	6589121.17
bb149	5569407.72	6589131.58
bb150	5569559.35	6588642.03
bb151	5569406.57	6589136.43
bb152	5569405.69	6589150.54
bb153	5569402.59	6589171.76
bb154	5569424.83	6589074.52
bb155	5569400.66	6589185.11
bb156	5569556.65	6588646.16

bb157	5569394.58	6589197.72
bb158	5569392.73	6589203.90
bb159	5569392.20	6589212.28
bb160	5569390.88	6589216.33
bb161	5569389.55	6589217.83
bb182	5569551.21	6588674.55
bb94	5569561.08	6588586.20
bb95	5569550.33	6588665.12
bb96	5569563.82	6588603.29
bb97	5569564.44	6588616.17
bb98	5569559.06	6588635.92
bb99	5569546.93	6588688.28
59a	5569515.76	6588836.87
60a	5569512.85	6588863.88
63	5569507.79	6588932.32
64	5569501.85	6588939.08
65	5569468.46	6588972.16
67	5569447.97	6588986.76
68	5569434.60	6589000.27
116	5569508.18	6588903.07
117	5569509.39	6588888.77
121	5569517.57	6588785.88
122	5569527.32	6588760.41
123	5569533.86	6588736.71
124	5569536.94	6588723.97
125	5569541.13	6588705.17
126	5569547.21	6588673.99
127	5569550.34	6588642.30
128	5569552.72	6588625.84
129	5569575.63	6588538.29
144	5569549.60	6588606.54
145	5569554.87	6588589.57
146	5569560.72	6588572.23
147	5569568.19	6588554.37
194	5569539.40	6588933.64
208	5569424.48	6589018.79
209	5569421.54	6589041.95
210	5569420.38	6589054.29
211	5569411.41	6589086.04
232	5569514.35	6588792.63
233	5569401.61	6589120.33
234	5569397.68	6589142.84
235	5569402.18	6589158.89
236	5569400.61	6589172.68
237	5569396.76	6589188.62
238	5569388.89	6589201.80
239	5569383.94	6589217.61
503	5569581.34	6588544.58

**WYKAZ WSPÓLRZĘDNYCH UŻYTKU EKOLOGICZNEGO OBSZAR I ZACHÓD  
strefa "D"**

Nr	X	Y
b1	5569433.17	6589718.66
b10	5569545.06	6589806.56
b101,	5569571.68	6589858.38
b102,	5569566.64	6589852.63
b103,	5569578.05	6589863.46
b104,	5569586.55	6589868.98
b105,	5569588.86	6589869.98
b106,	5569593.00	6589872.62
b107,	5569600.64	6589875.57
b108,	5569651.14	6589930.01
b109,	5569654.91	6589954.95
b11	5569548.94	6589811.17
b111,	5569644.35	6590089.70
b112,	5569587.69	6590251.72
b113,	5569591.00	6590257.62
b114,	5569600.78	6590271.12
b115,	5569604.58	6590272.02
b116,	5569607.39	6590274.58
b117,	5569578.83	6590399.95
b118,	5569604.47	6590488.98
b119,	5569683.23	6590545.86
b12	5569552.11	6589818.27
b120,	5569706.74	6590552.19
b121,	5569721.72	6590557.23
b13	5569556.43	6589831.59
b15	5569605.46	6589878.54
b16	5569621.52	6589888.37
b17	5569631.92	6589897.44
b18	5569640.69	6589908.19
b19	5569652.86	6589962.95
b20	5569647.33	6589976.20
b21	5569645.97	6589982.69
b22	5569648.79	6589987.72
b23	5569655.97	6589989.18
b24	5569661.76	6589993.04
b25	5569663.97	6589995.87
b26	5569665.47	6589999.16
b27	5569666.36	6590010.27
b28	5569669.42	6590030.43
b29	5569671.54	6590046.76
b30	5569673.83	6590056.92
b31	5569674.12	6590063.76
b32	5569672.49	6590069.50
b33	5569670.23	6590072.68
b34	5569653.55	6590078.58
b35	5569651.71	6590079.26
b37	5569637.43	6590101.50
b38	5569634.68	6590107.83
b39	5569631.15	6590123.07
b4	5569461.44	6589743.73
b40	5569630.93	6590129.20
b41	5569633.60	6590138.92
b42	5569650.44	6590140.53
b43	5569658.39	6590134.20
b44	5569662.02	6590139.24

b45	5569659.15	6590148.58
b46	5569659.10	6590153.71
b47	5569655.38	6590168.35
b48	5569650.57	6590175.20
b49	5569648.05	6590177.64
b5	5569470.73	6589746.08
b50	5569642.93	6590182.84
b51	5569641.90	6590198.75
b52	5569638.62	6590203.73
b53	5569636.51	6590211.64
b54	5569631.80	6590215.61
b55	5569623.18	6590219.54
b56	5569620.32	6590215.33
b57	5569612.08	6590213.70
b58	5569606.57	6590214.85
b59	5569602.42	6590218.58
b6	5569485.14	6589749.74
b60	5569595.06	6590221.18
b61	5569587.65	6590223.74
b62	5569583.37	6590230.35
b63	5569583.08	6590237.58
b64	5569583.99	6590242.95
b66	5569609.14	6590278.13
b67	5569607.35	6590286.30
b68	5569603.33	6590301.50
b69	5569596.95	6590313.01
b7	5569508.38	6589758.42
b70	5569588.00	6590334.71
b71	5569577.29	6590378.02
b78	5569612.27	6590495.35
b79	5569624.66	6590505.54
b8	5569530.41	6589775.79
b80	5569650.81	6590527.31
b84	5569735.76	6590563.62
b85	5569771.62	6590581.67
b86	5569787.72	6590593.87
b87	5569803.48	6590599.14
b88	5569807.46	6590604.54
b89	5569810.65	6590615.39
b9	5569538.39	6589785.96
b90	5569815.38	6590625.01
b91	5569819.54	6590632.07
b92	5569821.27	6590638.44
b93	5569825.41	6590641.11
b94	5569828.75	6590643.55
bb168	5569350.70	6589226.17
bb169	5569372.84	6589224.56
bb170	5569380.29	6589223.83
bb171	5569385.23	6589222.59
bb173	5569391.14	6589223.21
bb174	5569391.67	6589226.30
bb175	5569393.16	6589231.55
bb176	5569396.08	6589233.97
bb177	5569397.93	6589237.06
bb178	5569404.81	6589265.54
bb179	5569407.69	6589275.16
bb180	5569411.25	6589299.68
bb181	5569411.95	6589309.38
bb183	5569410.63	6589329.66

bb184	5569381.63	6589223.49
bb185	5569407.81	6589338.30
bb186	5569405.87	6589339.01
bb187	5569402.16	6589348.89
bb188	5569394.75	6589362.64
bb189	5569388.14	6589373.14
bb190	5569379.06	6589385.93
bb191	5569369.65	6589398.32
bb192	5569360.18	6589409.65
bb193	5569351.72	6589429.06
bb194	5569349.95	6589442.02
bb195	5569342.90	6589459.04
bb196	5569340.08	6589460.90
bb197	5569337.08	6589459.92
bb198	5569335.05	6589458.25
bb199	5569328.52	6589460.72
bb200	5569321.11	6589466.19
bb201	5569316.88	6589470.51
bb202	5569308.06	6589487.00
bb203	5569306.03	6589499.08
bb204	5569299.51	6589521.40
bb205	5569302.59	6589522.63
bb206	5569304.71	6589520.43
bb207	5569297.00	6589522.19
bb208	5569346.27	6589226.73
bb210	5569295.27	6589533.57
bb212	5569293.68	6589545.30
bb214	5569293.68	6589560.20
bb215	5569293.95	6589567.79
bb216	5569295.07	6589572.16
bb217	5569294.57	6589575.72
bb218	5569304.62	6589599.27
bb219	5569308.80	6589603.53
bb220	5569314.50	6589609.33
bb221	5569316.35	6589608.88
bb222	5569318.64	6589607.30
bb223	5569320.76	6589607.74
bb224	5569324.29	6589610.82
bb225	5569326.67	6589615.24
bb226	5569345.10	6589626.61
bb227	5569354.72	6589627.23
bb228	5569361.06	6589628.20
bb229	5569369.97	6589631.64
bb230	5569375.44	6589634.90
bb231	5569382.85	6589640.90
bb232	5569387.79	6589646.46
bb233	5569392.82	6589654.48
bb234	5569399.08	6589667.09
bb235	5569399.87	6589671.33
bb236	5569397.31	6589673.00
bb237	5569398.28	6589675.03
bb239	5569407.02	6589689.23
bb240	5569412.92	6589696.99
NN1	5569303.76	6589364.02
w1	5569293.96	6589426.85
w10	5569296.79	6589716.62
w11	5569310.59	6589787.41
w12	5569318.44	6589822.18
w13	5569325.35	6589851.99

w14	5569350.62	6589957.45
w15	5569370.19	6590027.85
w16	5569391.82	6590091.88
w17	5569404.32	6590125.09
w18	5569414.36	6590151.55
w19	5569424.69	6590178.29
w2	5569289.48	6589452.16
w20	5569457.56	6590242.66
w21	5569517.56	6590365.67
w22	5569596.89	6590494.30
w23	5569611.71	6590510.62
w24	5569648.71	6590568.61
w25	5569673.36	6590609.16
w26	5569712.50	6590675.15
w27	5569731.22	6590669.82
w28	5569716.06	6590623.86
w29	5569770.08	6590605.68
w3	5569286.56	6589486.73
w30	5569787.01	6590653.12
w31	5569592.81	6590471.38
w32	5569588.44	6590431.01
w33	5569651.51	6590082.44
w4	5569283.39	6589548.03
w5	5569282.62	6589568.74
w6	5569282.18	6589578.46
w7	5569282.55	6589584.69
w8	5569283.13	6589621.18
w9	5569287.37	6589662.15
1b	5569343.24	6589237.17
23	5569810.84	6590673.19
25	5569814.24	6590683.55
69	5569753.49	6590572.36
70	5569769.27	6590580.04
74	5569818.61	6590652.18
136,	5569558.23	6589838.85
200	5569828.62	6590647.92
201	5569817.77	6590651.10
230	5569304.79	6589357.42



**WYKAZ WSPÓLRZĘDNYCH UŻYTKU EKOLOGICZNEGO OBSZAR II  
CENTRALNY**

Nr	X	Y
bb401	5570006.29	6590880.93
bb402	5570010.77	6590889.93
bb403	5570014.27	6590909.60
bb404	5570014.53	6590918.63
bb405	5570011.20	6590940.31
bb406	5570007.49	6590952.82
bb407	5569994.11	6590990.83
bb408	5569987.47	6591013.59
bb409	5569983.85	6591071.58
bb410	5569982.09	6591080.56
bb411	5569978.09	6591085.25
bb412	5569976.62	6591093.85
bb413	5569977.99	6591101.57
bb414	5569974.88	6591118.11
bb415	5569972.83	6591136.47
bb416	5569972.34	6591157.67
bb417	5569969.94	6591168.98
bb418	5569960.68	6591197.25
NN15	5569957.51	6591190.25
NN16	5569954.21	6591188.18
w40	5569888.23	6590839.47
w41	5569904.85	6590840.55
w41a	5569924.98	6590845.94
w42	5569955.20	6590853.93
w43	5569975.79	6590859.97
w44	5569997.22	6590875.86
w45	5569902.22	6590987.25
w46	5569883.22	6590932.77
w47	5569866.81	6590900.22
w48	5569862.27	6590875.36
w49	5569861.82	6590872.79
6,	5569908.34	6591012.98
67	5570002.78	6590884.55
73	5569982.93	6591044.84
74	5569974.65	6591092.95
75	5569967.93	6591120.52
76	5569966.54	6591143.79
77	5569952.54	6591158.69
131/M	5569946.21	6591218.08
161a	5569870.38	6590841.08
166	5569906.92	6591007.25
168	5569912.71	6591055.05
169	5569913.91	6591059.49
2959	5569950.93	6591211.29

**WYKAZ WSPÓLRZĘDNYCH UŻYTKU EKOLOGICZNEGO OBSZAR III  
WSCHODNI STREFA "A"**

Nr	X	Y
b100	55697 11.21	6591887.58
b101	55697 11.58	6591912.07
b102	55697 11.02	6591936.03
b103	55697 12.54	6591954.81
b104	5569704.66	6591965.13
b106	5569704.64	6591980.50
b107	5569707.43	6591990.83
b108	55697 10.42	6592013.01
b110	55697 12.18	6592031.41
b111	5569709.82	6592032.33
b112	5569704.48	6592037.17
b113	5569699.45	6592039.40
b114	5569697.14	6592046.25
b116	5569702.59	6592068.05
b117	55697 12.55	6592087.26
b119	5569724.21	6592095.98
b120	5569729.35	6592103.34
b121	55697 35.89	6592110.95
b124	5569748.33	6592121.84
b125	5569746.76	6592130.56
92	5569708.95	6591932.60
93	5569702.96	6591961.64
228	5569689.16	6592006.56
230	5569696.27	6592041.12
231	5569693.88	6592050.96
232	5569697.20	6592062.53
233	55697 10.54	6592091.48
234	55697 24.17	6592106.60

**WYKAZ WSPÓŁRZĘDNYCH UŻYTKU EKOLOGICZNEGO OBSZAR III  
WSCHODNI STREFA "B"**

Nr	X	Y
b128	5569765.70	6592138.12
b129	5569754.51	6592140.74
b131	5569796.08	6592156.00
b133	5569819.23	6592160.91
b134	5569827.68	6592165.24
b135	5569839.18	6592173.17
b136	5569852.25	6592179.07
b138	5569865.48	6592196.19
b139	5569871.77	6592208.48
b140	5569874.58	6592219.42
b141	5569875.17	6592227.49
b142	5569867.74	6592240.82
236	5569762.64	6592151.61
237	5569783.85	6592163.25
238	5569796.68	6592173.43
239	5569828.80	6592189.89
240	5569841.61	6592198.35
241	5569859.13	6592221.90
242	5569866.00	6592232.40

**WYKAZ WSPÓLRZĘDNYCH UŻYTKU EKOLOGICZNEGO OBSZAR III  
WSCHODNI STREFA "C"**

Nr	X	Y
b146	5569870.99	6592257.28
b147	5569872.45	6592266.19
b148	5569871.42	6592272.23
b149	5569868.67	6592279.09
b150	5569860.95	6592285.65
b151	5569850.20	6592292.07
b152	5569868.57	6592253.41
b153	5569810.42	6592309.06
b154	5569792.62	6592315.76
b155	5569771.94	6592319.36
b158	5569745.49	6592318.64
b160	5569734.86	6592327.14
b161	5569729.83	6592333.14
b162	5569720.28	6592349.68
b163	5569720.76	6592354.56
b165	5569717.40	6592374.11
b167	5569713.97	6592386.18
b168	5569718.08	6592406.04
b169	5569717.33	6592420.79
b171	5569729.54	6592443.42
b172	5569737.70	6592452.73
b173	5569752.39	6592464.02
b175	5569782.93	6592482.44
b176	5569788.44	6592486.26
b177	5569798.58	6592491.79
b178	5569810.24	6592495.97
b179	5569818.37	6592497.17
b181	5569835.49	6592503.81
b182	5569837.98	6592507.59
b183	5569839.94	6592516.41
b185	5569851.67	6592534.83
b186	5569854.04	6592543.03
b188	5569852.23	6592563.96
b189	5569817.16	6592636.08
b190	5569849.38	6592587.41
b191	5569844.44	6592602.34
b192	5569831.01	6592619.52
b194	5569813.68	6592641.71
b195	5569804.57	6592653.53
b197	5569798.63	6592670.17
b198	5569788.62	6592685.60
b199	5569782.39	6592705.15
b200	5569783.79	6592724.29
NN13	5569859.87	6592278.56
u1	5569840.31	6592559.03
u12	5569721.50	6592320.30
u13	5569705.80	6592346.20
u14	5569699.00	6592387.20
u15	5569707.22	6592430.44
u16	5569725.24	6592448.89
u17	5569754.95	6592472.58
u18	5569762.47	6592479.83
u19	5569773.81	6592489.45
u2	5569838.55	6592578.79
u20	5569781.51	6592495.27
u21	5569787.31	6592498.83

	u3	5569831.58	6592602.67
	u4	5569821.66	6592623.92
	u5	5569802.50	6592646.97
	u6	5569796.66	6592655.79
	u7	5569782.98	6592680.45
	u8	5569778.36	6592717.39
	u9	5569779.40	6592734.38
	98_249	5569768.02	6592316.31
	245	5569845.26	6592289.87
	246	5569824.50	6592296.93
	247	5569812.31	6592305.31
	248	5569788.19	6592314.82
	250	5569737.54	6592311.15
	259	5569804.84	6592511.26
	260	5569817.39	6592522.39
	264	5569829.64	6592620.79

**WYKAZ WSPÓLRZĘDNYCH UŻYTKU EKOLOGICZNEGO OBSZAR III  
WSCHODNI STREFA "D"**

Nr	X	Y
b203	5569788.72	6592760.06
b204	5569795.10	6592768.37
b205	5569805.27	6592777.40
b206	5569813.44	6592783.95
b208	5569840.81	6592810.64
b209	5569849.12	6592817.69
b210	5569855.44	6592827.16
b211	5569781.93	6592744.87
b212	5569861.35	6592844.66
b215	5569859.56	6592873.74
b216	5569857.60	6592882.45
b217	5569852.60	6592893.20
b219	5569831.74	6592916.25
b221	5569798.77	6592956.52
b224	5569786.49	6592975.68
b225	5569772.47	6592987.42
b227	5569752.15	6593000.23
b228	5569741.82	6593008.58
b229	5569734.63	6593027.37
b232	5569706.19	6593066.74
b233	5569692.34	6593092.37
b234	5569683.90	6593111.64
b235	5569672.93	6593120.73
b236	5569663.24	6593125.82
b237	5569648.59	6593131.70
b238	5569632.10	6593133.20
b240	5569618.10	6593137.60
b241	5569612.60	6593143.10
b242	5569607.60	6593151.10
b243	5569607.40	6593160.70
b244	5569614.00	6593178.50
b245	5569623.80	6593196.70
b246	5569630.90	6593220.20
b247	5569638.30	6593230.70
b248	5569647.00	6593238.20
b249	5569668.20	6593248.80
b250	5569696.40	6593251.10
b259	5569715.47	6593243.96
b261	5569735.68	6593239.70
b262	5569746.63	6593241.14
b263	5569763.22	6593247.57
b265	5569807.78	6593273.60
b266	5569818.72	6593284.43
b267	5569830.36	6593312.29
b268	5569833.40	6593322.38
b270	5569834.65	6593348.14
b271	5569826.12	6593369.21
b272	5569817.79	6593389.01
b274	5569806.55	6593403.21
b276	5569783.85	6593419.60
b278	5569760.89	6593435.80
b279	5569738.46	6593440.93
b280	5569723.40	6593443.05
u22	5569679.36	6593260.28
u23	5569688.70	6593261.41

u24	5569697.09	6593260.47
u25	5569704.20	6593258.75
u26	5569738.15	6593256.95
u27	5569767.64	6593259.66
u28	5569779.01	6593263.40
u29	5569790.97	6593270.65
269	5569784.42	6592756.92
270	5569809.66	6592794.79
271	5569845.72	6592830.52
272	5569847.62	6592859.21
273	5569838.89	6592905.85
274	5569823.42	6592923.65
275	5569797.67	6592948.42
276	5569775.34	6592959.81
277	5569754.69	6592978.59
278	5569736.29	6593000.29
279	5569720.80	6593016.73
280	5569700.55	6593057.36
281	5569694.53	6593081.92
282	5569678.10	6593093.65
283	5569663.09	6593109.35
285	5569640.12	6593132.30
286	5569627.96	6593128.41
287	5569617.24	6593129.45
288	5569607.47	6593137.46
289	5569600.13	6593154.10
290	5569601.25	6593165.07
291	5569612.90	6593201.08
292	5569626.99	6593227.48
293	5569639.71	6593242.36
294	5569661.11	6593251.67
299	5569790.17	6593264.85
300	5569812.63	6593279.87
301	5569827.64	6593306.09
302	5569833.45	6593337.13
303	5569829.05	6593361.72
304	5569811.46	6593386.44
305	5569787.18	6593411.88
306	5569761.35	6593426.07
307	5569742.21	6593436.49
401	5569709.50	6593445.67
621	5569846.53	6592837.01
625	5569648.92	6593125.73

**WYKAZ WSPÓLRZĘDNYCH UŻYTKU EKOLOGICZNEGO OBSZAR III  
WSCHODNI STREFA "E"**

Nr	X	Y
b281	5569699.05	6593450.50
b284	5569686.00	6593505.10
b285	5569684.51	6593491.33
b308	5569702.76	6593585.27
b309	5569703.17	6593592.47
b310	5569708.50	6593596.50
b311	5569714.49	6593623.42
b312	5569715.63	6593628.83
b313	5569724.26	6593633.65
b314	5569740.95	6593636.74
b315	5569761.94	6593634.98
b318	5569789.72	6593621.52
b319	5569805.84	6593594.76
b320	5569812.10	6593576.07
b321	5569816.64	6593557.72
b322	5569819.73	6593551.15
b323	5569835.88	6593532.24
b324	5569840.03	6593525.39
b325	5569849.27	6593516.10
b327	5569859.08	6593506.52
b328	5569938.42	6593491.98
b330	5569891.76	6593480.92
b331	5569899.52	6593479.72
b332	5569906.90	6593482.19
b336	5569943.24	6593501.53
NN0	5569949.01	6593536.86
NN1	5569948.40	6593524.51
NN2	5569946.72	6593511.94
NN3	5569941.08	6593494.76
NN4	5569933.97	6593487.32
NN5	5569919.09	6593481.01
u30	5569668.65	6593482.36
u31	5569688.51	6593589.55
u32	5569752.47	6593654.95
u33	5569758.99	6593652.29
u34	5569768.89	6593646.57
u35	5569776.07	6593640.94
u36	5569783.34	6593633.85
u37	5569810.05	6593609.03
u38	5569822.66	6593555.49
u39	5569840.60	6593536.22
u40	5569850.50	6593524.40
u41	5569864.13	6593507.35
u42	5569884.11	6593493.32
u43	5569891.49	6593491.02
u44	5569905.79	6593489.59
u45	5569911.51	6593487.37
u46	5569920.34	6593483.36
u47	5569927.37	6593486.79
u48	5569937.71	6593499.01
u49	5569942.01	6593510.01
u50	5569943.30	6593526.40
u51	5569946.12	6593549.32
u52	5569937.65	6593579.67
u53	5569921.50	6593637.08
u54	5569908.95	6593655.42



u55	5569895.53	6593678.83
u56	5569897.12	6593689.72
u57	5569903.17	6593700.01
u58	5569906.81	6593710.62
u59	5569911.04	6593720.09
u60	5569913.94	6593725.03
u61	5569922.26	6593735.63
u62	5569931.55	6593741.87
u63	5569944.30	6593746.00
u64	5569956.64	6593743.82
u65	5569974.58	6593738.43
u66	5569989.87	6593737.29
u67	5570007.02	6593747.35
u68	5570017.14	6593760.83
u69	5570024.21	6593768.78
1	5569942.67	6593586.37
2	5569939.58	6593615.93
4	5569938.56	6593620.60
5	5569935.06	6593631.68
6	5569930.51	6593638.28
7	5569915.93	6593652.86
8	5569910.92	6593672.48
9	5569905.27	6593679.05
10	5569902.20	6593689.26
12	5569913.10	6593718.44
13	5569928.75	6593733.89
14	5569942.08	6593740.84
15	5569981.38	6593735.48
16	5569998.66	6593738.49
17	5570014.45	6593752.18
18	5570025.96	6593767.82
19	5570032.05	6593775.26
403	5569692.20	6593465.15
404	5569685.87	6593481.45
408	5569684.14	6593593.21
409	5569683.53	6593613.01
410	5569692.35	6593633.13
411	5569713.84	6593651.38
412	5569742.88	6593654.31
415	5569775.21	6593628.76
700	5569946.78	6593548.33

**WYKAZ WSPÓLRZĘDNYCH UŻYTKU EKOLOGICZNEGO OBSZAR III  
WSCHODNI STREFA "F"**

Nr	X	Y
u70	5570057.52	6593804.18
u71	5570054.19	6593818.63
u72	5570043.69	6593836.29
u73	5570021.56	6593860.21
u74	5570003.78	6593877.68
u75	5569988.77	6593899.46
u76	5569982.57	6593911.22
21	5570059.14	6593809.49
33	5570050.45	6593832.05
34	5570035.28	6593853.83
35	5570007.25	6593878.23
36	5569996.76	6593891.61
694	5569984.97	6593909.37