



DZIENNIK URZĘDOWY

WOJEWÓDZTWA ŚLĄSKIEGO

Katowice, dnia 20 marca 2019 r.

Poz. 2290

UCHWAŁA NR 45/IV/19 RADY GMINY POCZESNA

z dnia 14 marca 2019 r.

w sprawie zmiany miejscowego planu zagospodarowania przestrzennego - strefa VII obejmująca sołectwa: Słowik, Korwinów oraz fragment sołectwa Wrzosowa

Na podstawie art. 20 ust. 1 oraz art. 27 ustawy z dnia 27 marca 2003 r. o planowaniu i zagospodarowaniu przestrzennym (Dz. U. 2018, poz. 1945, Dz. U. 2019, poz. 60) i art. 18 ust. 2 pkt 5 ustawy z dnia 8 marca 1990 r. o samorządzie gminnym (Dz. U. 2018, poz. 994, poz. 1000, poz. 1349, poz. 1432 i poz. 2500), w związku z uchwałą Rady Gminy Poczesna nr 283/XXXII/17 z dnia 28 grudnia 2017 r.,

po stwierdzeniu zgodności z ustaleniami Studium uwarunkowań i kierunków zagospodarowania przestrzennego Gminy Poczesna oraz przyjmując do wiadomości:

- a) brak zobowiązań w przedmiocie inwestycji z zakresu infrastruktury technicznej należących do zadań własnych gminy wynikających z uchwalenia zmiany planu,
- b) brak uwag do planu,

Rada Gminy Poczesna uchwala zmiany w miejscowym planie zagospodarowania przestrzennego - strefa VII obejmująca sołectwa: Słowik, Korwinów oraz fragment sołectwa Wrzosowa

§ 1. 1. W załączniku nr 1 do uchwały nr 312/XXXV/14 z dnia 26 czerwca 2014 r. w sprawie Miejscowego planu zagospodarowania przestrzennego Gminy Poczesna - strefa VII obejmująca sołectwa: Słowik, Korwinów oraz fragment sołectwa Wrzosowa (Dz. Urz. Woj. Śląskiego poz. 4046, 2018 poz. 4296) wprowadza się zmiany określone w załączniku nr 1 do niniejszej uchwały.

2. Tekst planu pozostaje bez zmian.

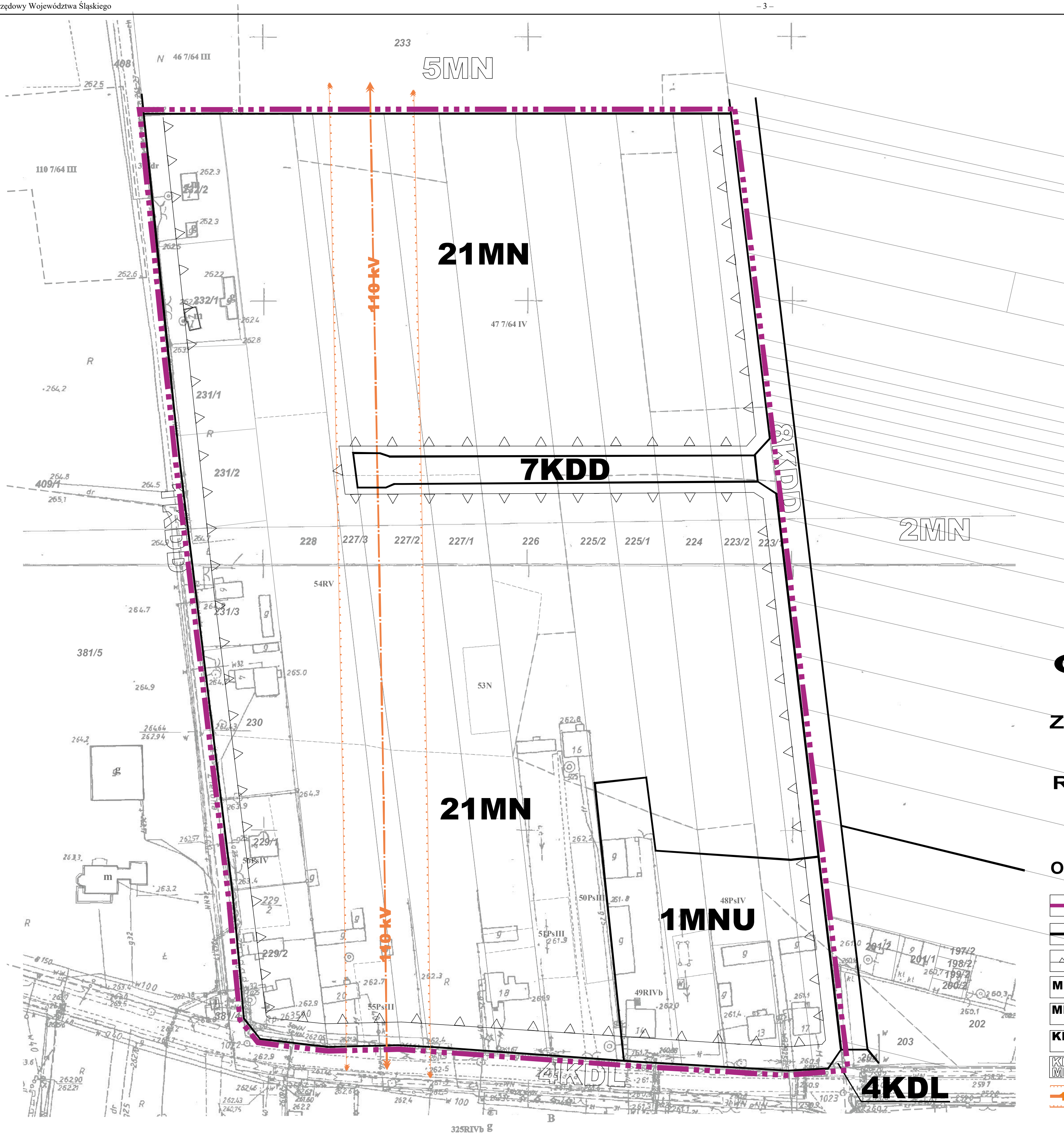
§ 2. Zgodnie z art. 36 ust. 3 ustawy o planowaniu i zagospodarowaniu przestrzennym ustala się stawkę jednorazowej opłaty od wzrostu wartości nieruchomości w wysokości 30%.

§ 3. Wykonanie niniejszej uchwały powierza się Wójtowi Gminy Poczesna.

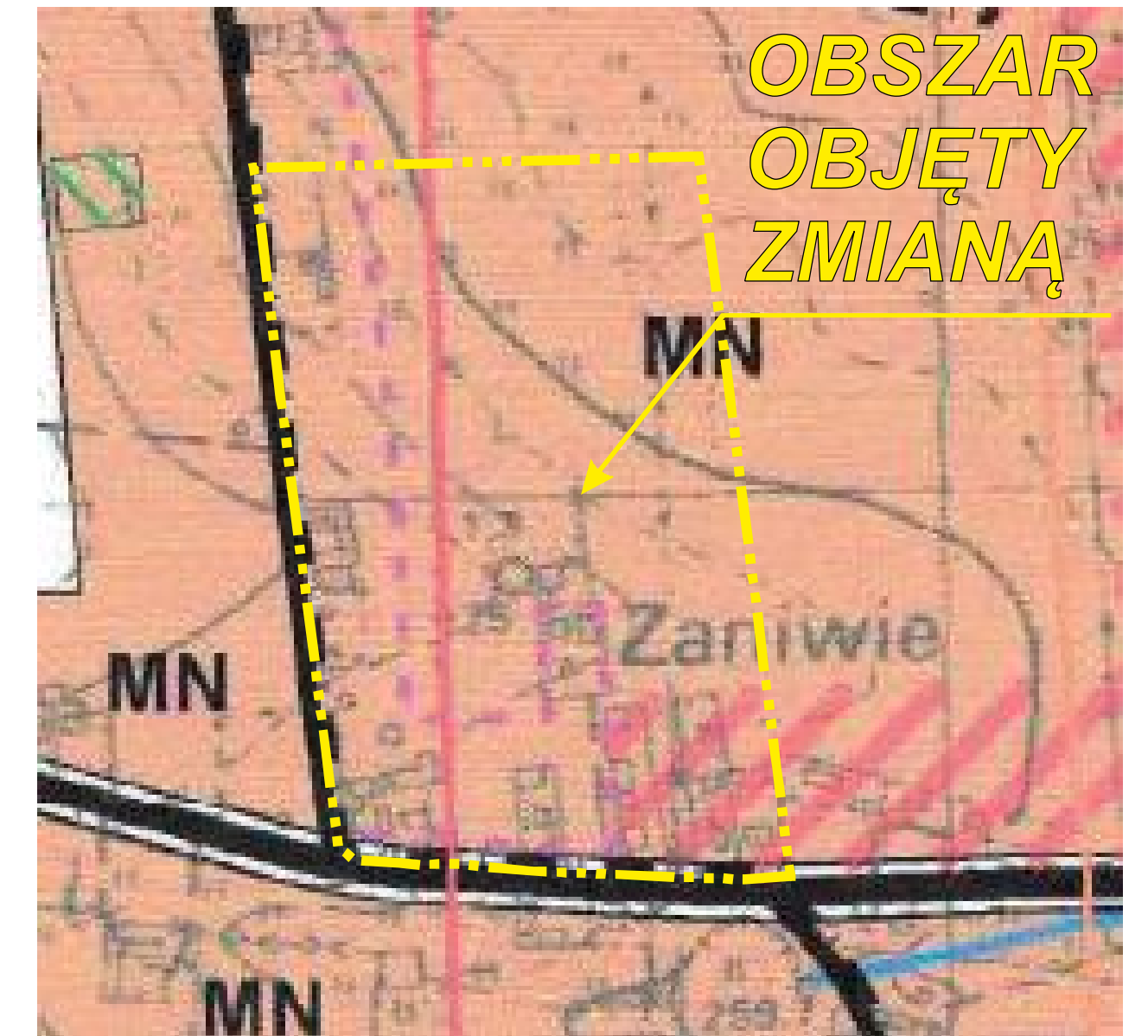
§ 4. Zmiany miejscowego planu zagospodarowania przestrzennego określone niniejszą uchwałą wchodzi w życie po upływie 14 dni od jej ogłoszenia w Dzienniku Urzędowym Województwa Śląskiego.

Przewodnicząca Rady

mgr Iwona Chola



WYRYS ZE STUDIUM UWARUNKOWAŃ I KIERUNKÓW ZAGOSPODAROWANIA PRZESTRZENNEGO GMINY POCZESNA



**OBSZAR
OBJĘTY
ZMIANĄ**



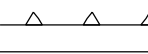


ZAŁĄCZNIK NR 1
DO UCHWAŁY NR 45/IV/19
RADY GMINY POCZESNA
Z DNIA 14 MARCA 2019 r.

GMINA POCZESNA
ZMIANA MIEJSCOWEGO PLANU
ZAGOSPODAROWANIA PRZESTRZENNEGO
STREFY VII

RYSUNEK PLANU **SKALA 1 : 1 000**



OZNACZENIA (W GRANICACH WPROWADZANYCH ZMIAN) :

-  GRANICA TERENU OBJĘTEGO ZMIANĄ
-  LINIE ROZGRANICZAJĄCE TERENY O RÓŻNYM PRZEZNACZENIU
-  NIEPRZEKRACZALNE LINIE ZABUDOWY
- MN** TERENY ZABUDOWY MIESZKANIOWEJ JEDNORODZINNEJ
- MNU** TERENY ZABUDOWY MIESZKANIOWO-USŁUGOWEJ
- KD...** TERENY ULIC (KDL - LOKALNYCH, KDD - DOJAZDOWYCH)
-  SYMBOLE TERENÓW POZA GRANICAMI TERENU OBJĘTEGO ZMIANĄ
-  LINIA 110kV ZE STREFĄ OCHRONĄ