



DZIENNIK URZĘDOWY WOJEWÓDZTWA ŚLĄSKIEGO

Katowice, dnia 20 lutego 2019 r.

Poz. 1512

UCHWAŁA NR IV/84/19 RADY MIASTA TYCHY

z dnia 31 stycznia 2019 r.

**w sprawie miejscowego planu zagospodarowania przestrzennego dla obszaru położonego w rejonie ulic:
Czułowskiej, Katowickiej, Tulipanów i Piaskowej w Tychach - etap II**

Na podstawie art. 18 ust. 2 pkt 5, art. 40 ust. 1 i art. 42 ustawy z dnia 8 marca 1990 r. o samorządzie gminnym (t.j. Dz. U. 2018 poz. 944 z późn. zm.) oraz art. 20 ust. 1 ustawy z dnia 27 marca 2003 r. o planowaniu i zagospodarowaniu przestrzennym (t.j. Dz. U. 2018 poz. 1945), na wniosek Prezydenta Miasta Tychy, po zaopiniowaniu przez Komisję Gospodarki Przestrzennej i Infrastruktury,

**Rada Miasta Tychy
stwierdza,**

że projekt miejscowego planu zagospodarowania przestrzennego dla obszaru położonego w rejonie ulic: Czułowskiej, Katowickiej, Tulipanów i Piaskowej w Tychach - etap II, jest zgodny z ustaleniami obowiązującego „Studium uwarunkowań i kierunków zagospodarowania przestrzennego miasta Tychy”, które zostało uchwalone Uchwałą Nr 0150/III/40/2002 Rady Miasta Tychy z dnia 18 grudnia 2002 r. z późn. zm.,

i uchwała

**miejscowy plan zagospodarowania przestrzennego dla obszaru położonego w rejonie ulic:
Czułowskiej, Katowickiej, Tulipanów i Piaskowej w Tychach - etap II, zwany dalej planem.**

§ 1. 1. Treść niniejszej uchwały zawarta jest w następujących rozdziałach:

- 1) Rozdział 1: Przepisy ogólne;
- 2) Rozdział 2: Przeznaczenie terenów, zasady kształtowania zabudowy, wskaźniki zagospodarowania terenów, zasady ochrony i kształtowania ładu przestrzennego oraz kształtowania krajobrazu minimalne powierzchnie nowo wydzielonych działek budowlanych;
- 3) Rozdział 3: Zasady modernizacji, rozbudowy i budowy systemów komunikacji;
- 4) Rozdział 4: Zasady modernizacji, rozbudowy i budowy systemów infrastruktury technicznej;
- 5) Rozdział 5: Zasady ochrony środowiska, przyrody i krajobrazu;
- 6) Rozdział 6: Szczegółowe zasady i warunki scalania i podziału nieruchomości objętych planem;
- 7) Rozdział 7: Granice i sposoby zagospodarowania terenów lub obiektów podlegających ochronie, ustalonych na podstawie odrębnych przepisów;

- 8) Rozdział 8: Stawki procentowe, na podstawie których ustala się opłatę z tytułu wzrostu wartości nieruchomości w związku z uchwaleniem planu;
- 9) Rozdział 9: Przepisy końcowe.

2. Ze względu na istniejące uwarunkowania w planie nie mają zastosowania przepisy art. 15 ust. 2 pkt. 4, 5, 9, 11 Ustawy z dnia 27 marca 2003 r. o planowaniu i zagospodarowaniu przestrzennym.

§ 2. 1. Załącznikami graficznymi do niniejszej uchwały, stanowiącymi jej integralną część, są załączniki nr 1, 2, 3 – rysunek planu, sporządzone na kopii mapy zasadniczej w skali 1:1 000, zawierające wyrys ze „Studium uwarunkowań i kierunków zagospodarowania przestrzennego miasta Tychy” w skali 1:10 000 z oznaczeniem granic obszaru planu.

2. Załącznikami tekstowymi do niniejszej uchwały są:

- 1) załącznik nr 4 - rozstrzygnięcie Rady Miasta Tychy o sposobie rozpatrzenia uwag do projektu planu;
- 2) załącznik nr 5 - rozstrzygnięcie Rady Miasta Tychy o sposobie realizacji zapisanych w planie inwestycji z zakresu infrastruktury technicznej, które należą do zadań własnych gminy, oraz zasadach ich finansowania.

§ 3. Plan obejmuje obszar łącznej o powierzchni ok. **0,9 ha** w granicach określonych na rysunku planu i stanowi drugi etap realizacji Uchwały Nr VI/78/15 Rady Miasta Tychy z dnia 26 lutego 2015 r. w sprawie przystąpienia do sporządzenia miejscowego planu zagospodarowania przestrzennego dla obszaru położonego w rejonie ulic: Czułowskiej, Katowickiej, Tulipanów i Piaskowej w Tychach.

Rozdział 1. PRZEPISY OGÓLNE

§ 4. Na rysunku planu występują następujące oznaczenia graficzne:

- 1) obowiązujące, stanowiące ustalenia planu:
 - a) granica obszaru planu,
 - b) linie rozgraniczające tereny o różnym przeznaczeniu lub różnych zasadach zagospodarowania,
 - c) nieprzekraczalne linie zabudowy,
 - d) symbole literowe terenów o różnym przeznaczeniu lub różnych zasadach zagospodarowania oraz numery wyróżniające je spośród innych terenów -zgodnie z § 6,
 - e) pas zieleni;
- 2) informacyjne:
 - a) granice udokumentowanego złoża węgla kamiennego i metanu jako kopaliny towarzyszącej - "Murcki" WK 319.

§ 5. Pojęcia użyte w planie oznaczają:

- 1) **obszar planu** - wszystkie tereny w granicach objętych planem, zgodnie z rysunkiem planu;
- 2) **teren** - część obszaru planu wyodrębniona na rysunku planu liniami rozgraniczającymi, oznaczona symbolem przeznaczenia i numerem wyróżniającym ją spośród innych terenów, o ile z ustaleń planu nie wynika inaczej;
- 3) **nieprzekraczalna linia zabudowy** - linia wyznaczona na rysunku planu określająca maksymalny zasięg zabudowy, z dopuszczeniem realizacji poza linią zabudowy podziemnych obiektów budowlanych lub ich części, obiektów liniowych, urządzeń budowlanych, obiektów małej architektury, o ile z ustaleń planu nie wynika inaczej;
- 4) **dach płaski** - dach o kącie nachylenia połaci dachowych do maks. 12°;
- 5) **wysokość zabudowy** - wysokość obiektów budowlanych, w tym: wysokość budynków wraz z instalacjami i urządzeniami technicznymi, budowli stanowiących całość techniczno-użytkową wraz z instalacjami i urządzeniami, obiektów małej architektury, tymczasowych obiektów budowlanych - mierzona od najniższej położonego wejścia do budynku albo od poziomu posadowienia budowli, obiektu tymczasowego lub małej architektury do najwyższej położonego elementu obiektu budowlanego;

- 6) **kontur budynku** - kontur budynku, o którym mowa w Rozporządzeniu Ministra Rozwoju Regionalnego i Budownictwa z dnia 29 marca 2001 r. w sprawie ewidencji gruntów i budynków (Dz. U. 2016 poz. 1034 j.t.);
- 7) **zabudowa** - obiekt budowlany lub obiekty budowlane, w tym budynek lub zespół budynków, o przeznaczeniach ustalonych w planie wraz z obiektami budowlanymi zapewniającymi możliwość użytkowania budynków zgodnie z ich przeznaczeniem, takimi jak drogi wewnętrzne, garaże, parkingi, budynki gospodarcze, a także zieleń urządzona, o ile z ustaleń planu nie wynika inaczej;
- 8) **zieleń urządzona** - zieleń ukształtowana w sposób zaplanowany, z dopuszczeniem obiektów małej architektury, ciągów pieszych, rowerowych lub pieszo-rowerowych;
- 9) **usługi społeczne** - usługi związane z zaspokojeniem zbiorowych i ogólnospołecznych potrzeb ludności, jak usługi oświaty i edukacji, nauki, kultury, sportu i rekreacji oraz opieki zdrowotnej, pomocy społecznej, publicznej administracji, urzędy pocztowe, usługi z zakresu utrzymania porządku publicznego i bezpieczeństwa oraz wymiaru sprawiedliwości;
- 10) **usługi biurowe** - działalność administracji publicznej i gospodarczej, usługi finansowe i ubezpieczeniowe, działalność związana z obsługą rynku nieruchomości, działalność naukowa i techniczna, biura projektowe i rachunkowe, kancelarie, agencje reklamowe, redakcje prasowe, a także inne podobne o porównywalnym stopniu oddziaływania na otoczenie i inna podobna działalność prowadzona w biurach;
- 11) **usługi drobne** - usługi szewskie, krawieckie, fotograficzne, introligatorskie, poligraficzne, jubilerskie, fryzjerskie, kosmetyczne, zegarmistrzowskie, ochrony zdrowia, naprawa artykułów użytku osobistego i użytku domowego, konserwacji i naprawy sprzętu i wyposażenia biurowego, studia wizażu i odchudzania, solaria, gabinety masażu, punkty apteczne i apteki, pralnie, a także inne podobne o porównywalnym stopniu oddziaływania na otoczenie.

§ 6. W planie wyznacza się następujące tereny o różnym przeznaczeniu lub różnych zasadach zagospodarowania, oznaczone na rysunku planu odpowiednio symbolami:

- 1) **U1, U2** - tereny zabudowy usługowej;
- 2) **KDD** - teren komunikacji - droga publiczna klasy dojazdowej;

ROZDZIAŁ 2

PRZEZNACZENIE TERENÓW, ZASADY KSZTAŁTOWANIA ZABUDOWY, WSKAŹNIKI ZAGOSPODAROWANIA TERENÓW, ZASADY OCHRONY I KSZTAŁTOWANIA ŁADU PRZESTRZENNEGO ORAZ KSZTAŁTOWANIA KRAJOBRAZU, MINIMALNE POWIERZCHNIE NOWO WYDZIELONYCH DZIAŁEK BUDOWLANYCH

§ 7. Dla **terenu zabudowy usługowej**, oznaczonego symbolem **U1**, ustala się:

- 1) przeznaczenie - zabudowa usługowa, w zakresie usług społecznych, usług biurowych, usług drobnych, handlu detalicznego, gastronomii, moteli, hoteli i pensjonatów;
- 2) nieprzekraczalna linia zabudowy - zgodnie z oznaczeniem na rysunku planu, z dopuszczeniem realizacji poza linią zabudowy:
 - a) gzymsów, zadaszeń nad wejściami, okapów, balkonów, tarasów, wykuszy wysuniętych na odległość - maks. 2,0 m,
 - b) schodów zewnętrznych, pochylni dla osób niepełnosprawnych;
- 3) wielkość powierzchni zabudowy w stosunku do powierzchni działki budowlanej - maks. 45%;
- 4) intensywność zabudowy - min. 0,2, maks. 1,2;
- 5) udział procentowy powierzchni biologicznie czynnej w odniesieniu do powierzchni działki budowlanej - min. 30%;
- 6) geometria dachów:
 - a) budynków - dachy dwuspadowe lub wielospadowe o kącie nachylenia połaci dachowych: od 30° do 45°,

- b) obiektów małej architektury – kształtowana dowolnie;
- 7) wysokość zabudowy - maks. 16,0 m, w tym:
- a) budynków – maks. 11,0 m,
 - b) obiektów małej architektury - maks. 5,0 m;
- 8) dla dróg wewnętrznych lub obiektów budowlanych infrastruktury technicznej, o których mowa w § 11 nie stosuje się ustaleń, o których mowa w pkt 1-6;
- 9) nakaz:
- a) realizacji pokryć dachowych w kolorze brązowym, grafitowym lub naturalnej dachówki ceramicznej,
 - b) lokalizacji pasa zieleni izolacyjnej, zimozielonej, o szerokości min. 5,0 m wzdłuż linii rozgraniczającej teren o symbolu **U1** w miejscu oznaczonym na rysunku planu;
- 10) dopuszczenie stosowania dla elewacji budynków materiałów, takich jak:
- a) cegła, bądź okładzina ceglana, o właściwej dla materiału naturalnego kolorystyce,
 - b) drewno, bądź okładzina drewniana, o właściwej dla materiału naturalnego kolorystyce,
 - c) kamień bądź okładzina kamienna, o właściwej dla materiału naturalnego kolorystyce,
 - d) imitujących materiały wymienione w lit. **a, b, c** o właściwej dla wybranego naturalnego materiału kolorystyce,
 - e) tynk, o kolorystyce odpowiadającej paletce kolorów w systemie RAL oznaczonych numerami: 9003, 9010, 9016, 1000 - 1002, 1013 - 1015, 7001, 7004, 7030, 7032, 7035 - 7038, 7044, 7045, 7047, 9006, 9018. 9001 tj. w odcieniach bieli, beżu, żółci, i szarości,
 - f) beton elewacyjny, szkło, aluminium, płyty włóknisto - cementowe ;
- 11) zakaz lokalizacji:
- a) tymczasowych obiektów budowlanych,
 - b) budynków gospodarczych i garaży o elewacji z blachy,
 - c) ogrodzeń wykonanych z prefabrykowanych przęseł betonowych lub blachy,
 - d) tablic i urządzeń reklamowych, z zastrzeżeniem pkt. 12,
 - e) urządzania miejsc magazynowania lub gromadzenia towarów, materiałów lub surowców poza budynkami,
- 12) dopuszczenie lokalizacji szyldów:
- a) o powierzchni nie większej niż 6,0 m²,
 - b) zlokalizowanych na elewacjach budynków w pasie o wysokości do 4,0 m od poziomu terenu.

§ 8. Dla terenu zabudowy usługowej, oznaczonego symbolem U2, ustala się:

- 1) przeznaczenie - zabudowa usługowa, w zakresie usług społecznych, usług biurowych, usług drobnych, handlu detalicznego, gastronomii i kultu religijnego;
- 2) nieprzekraczalna linia zabudowy - zgodnie z oznaczeniem na rysunku planu, z dopuszczeniem realizacji poza linią zabudowy:
 - a) gzymsów, zadaszeń nad wejściami, okapów, balkonów, tarasów, wykuszy wysuniętych na odległość - maks. 2,0 m,
 - b) schodów zewnętrznych, pochylni dla osób niepełnosprawnych;
- 3) wielkość powierzchni zabudowy w stosunku do powierzchni działki budowlanej - maks. 45%;
- 4) intensywność zabudowy - min. 0,01, maks. 1,2;
- 5) udział procentowy powierzchni biologicznie czynnej w odniesieniu do powierzchni działki budowlanej - min. 30%;

- 6) geometria dachów:
- a) budynków - dachy dwuspadowe lub wielospadowe o kącie nachylenia połaci dachowych: od 30° do 45°, dachy płaskie,
 - b) obiektów małej architektury – kształtowana dowolnie;
- 7) wysokość zabudowy - maks. 16,0 m, w tym:
- a) budynków z dachami dwu lub wielospadowymi – maks. 11,0 m,
 - b) budynków z dachami płaskimi - maks. 9,0 m,
 - c) obiektów małej architektury - maks. 5,0 m;
- 8) dla budynków istniejących w dniu wejścia planu w życie lub posiadających ostateczną decyzję o pozwoleniu na budowę w dniu wejścia planu w życie, które nie spełniają:
- a) któregokolwiek z warunków dotyczących parametrów, wskaźników kształtowania zabudowy i zagospodarowania terenów, dopuszczenie termomodernizacji lub przebudowy,
 - b) warunku dotyczącego nieprzekraczalnych linii zabudowy, dopuszczenie nadbudowy części budynku położonej poza wyznaczoną linią zabudowy wyłącznie w konturze budynku;
- 9) dla dróg wewnętrznych lub obiektów budowlanych infrastruktury technicznej, o których mowa w §11 nie stosuje się ustaleń, o których mowa w pkt 1-6;
- 10) nakaz realizacji pokryć dachowych, dla dachów innych niż dachy płaskie, w kolorze brązowym, grafitowym lub naturalnej dachówki ceramicznej,
- 11) dopuszczenie stosowania dla elewacji budynków materiałów, takich jak:
- a) cegła, bądź okładzina ceglana, o właściwej dla materiału naturalnego kolorystyce,
 - b) drewno, bądź okładzina drewniana, o właściwej dla materiału naturalnego kolorystyce,
 - c) kamień bądź okładzina kamienna, o właściwej dla materiału naturalnego kolorystyce,
 - d) imitujących materiały wymienione w lit. a, b, c o właściwej dla wybranego naturalnego materiału kolorystyce,
 - e) tynk, o kolorystyce odpowiadającej palecie kolorów w systemie RAL oznaczonych numerami: 9003, 9010, 9016, 1000 - 1002, 1013 - 1015, 7001, 7004, 7030, 7032, 7035 - 7038, 7044, 7045, 7047, 9006, 9018. 9001 tj. w odcieniach bieli, beżu, żółci, i szarości,
 - f) beton elewacyjny, szkło, płyty włóknisto - cementowe ;
- 12) dopuszczenie dla 20% elewacji budynków kolorystyki innej niż wymieniona w pkt 11 lit. e;
- 13) zakaz lokalizacji:
- a) tymczasowych obiektów budowlanych,
 - b) budynków gospodarczych i garaży o elewacji z blachy,
 - c) ogrodzeń wykonanych z prefabrykowanych przęseł betonowych lub blachy,
 - d) tablic i urządzeń reklamowych, z zastrzeżeniem pkt. 14,
 - e) urządzenia miejsc magazynowania lub gromadzenia towarów, materiałów lub surowców poza budynkami,
- 14) dopuszczenie lokalizacji szyldów:
- a) o powierzchni nie większej niż 6,0 m²,
 - b) zlokalizowanych na elewacjach budynków w pasie o wysokości do 4,0 m od poziomu terenu.
- § 9. Dla terenu komunikacji, oznaczonego symbolem: KDD, ustala się:**
- 1) przeznaczenie - droga publiczna klasy dojazdowej;

- 2) szerokości pasów drogowych w liniach rozgraniczających, zgodnie z oznaczeniem na rysunku planu - min. 14,5 m, maks. 15,0 m.

Rozdział 3.

ZASADY MODERNIZACJI, ROZBUDOWY I BUDOWY SYSTEMÓW KOMUNIKACJI

§ 10. 1. Ustala się obsługę komunikacyjną:

- 1) terenu o symbolu **U1** od strony wschodniej z istniejącej drogi publicznej zlokalizowanej poza obszarem planu, tj. z ul. Katowickiej;
- 2) terenu o symbolu **U2**, z istniejących dróg, w tym zlokalizowanych poza obszarem planu.

2. Ustala się nakaz zapewnienia miejsc parkingowych dla samochodów przy zachowaniu minimalnych wskaźników:

- 1) dla sklepów bez samoobsługi i aptek – min. 1 miejsce parkingowe na 50 m² powierzchni całkowitej, lecz nie mniej niż 2 miejsca parkingowe;
- 2) dla sklepów samoobsługowych:
 - a) min. 1 miejsce parkingowe na 50 m² powierzchni handlowo-magazynowej, lecz nie mniej niż 1 miejsce parkingowe,
 - b) min. 1 miejsce parkingowe dla samochodu dostawczego,
 - c) min. 1 miejsce parkingowe na 3 stanowiska pracy, lecz nie mniej niż 1 miejsce parkingowe;
- 3) dla usług biurowych, a w szczególności agencji reklamowych, biur księgowych, biur nieruchomości, biur projektowych, kancelarii, instytucji finansowych lub ubezpieczeniowych – 1 miejsce na każde 20 m² powierzchni użytkowej, lecz nie mniej niż 1 miejsce;
- 4) dla moteli, hoteli, pensjonatów:
 - a) 1 miejsce na każdy pokój,
 - b) 2 miejsca na każde 3 stanowiska pracy;
- 5) dla restauracji, kawiarni:
 - a) min. 1 miejsce parkingowe na 3 miejsca konsumpcyjne wewnątrz budynku, lecz nie mniej niż 1 miejsce parkingowe,
 - b) min. 1 miejsce parkingowe na 6 miejsc konsumpcyjnych na zewnątrz budynku, lecz nie mniej niż 1 miejsce parkingowe,
 - c) min. 2 miejsca parkingowe na 3 stanowiska pracy, lecz nie mniej niż 2 miejsca parkingowe;
- 6) dla barów, klubów – min. 1 miejsce parkingowe na 10 m² powierzchni użytkowej, lecz nie mniej niż 1 miejsce parkingowe;
- 7) dla usług w zakresie edukacji i pomocy społecznej – min. 1 miejsce parkingowe na 200 m² powierzchni użytkowej, lecz nie mniej niż 1 miejsce parkingowe;
- 8) dla salonów fryzjerskich, kosmetycznych itp. – min. 1 miejsce parkingowe na 10 m² powierzchni użytkowej, lecz nie mniej niż 2 miejsca parkingowe;
- 9) dla przedszkoli i żłobków - 1 miejsce na 40 m² powierzchni użytkowej oraz min. 1 miejsce na 2 stanowiska pracy;
- 10) dla usług zdrowia i opieki medycznej:
 - a) 4 miejsca na 1 gabinet,
 - b) 2 miejsca na 3 stanowiska pracy;
- 11) dla pozostałych usług - 1 miejsce na każde 50 m² powierzchni użytkowej, lecz nie mniej niż 1 miejsce.

3. Poza drogami publicznymi, strefami zamieszkania lub strefami ruchu, o których mowa w art. 12a ustawy z dnia 21 marca 1985 r. o drogach publicznych (Dz. U. z 2017, poz. 2222 z późn. zm.), ustala się nakaz zapewnienia miejsc przeznaczonych na parkowanie pojazdów zapatrzonych w kartę parkingową w ilości nie mniejszej niż:

- 1) 1 stanowisko - jeżeli liczba miejsc parkingowych wynosi 6-15;
- 2) 2 stanowiska - jeżeli liczba miejsc parkingowych wynosi 16-40;
- 3) 3 stanowiska - jeżeli liczba miejsc parkingowych wynosi 41-100;
- 4) 4% ogólnej liczby stanowisk - jeżeli ogólna liczba stanowisk wynosi więcej niż 100.

4. Ustala się dla usług nakaz zapewnienia miejsc postojowych dla rowerów - min. 1 miejsce na każde 50 m² powierzchni użytkowej.

5. Ustala się następujące sposoby realizacji miejsc, o których mowa w **ust. 2 i 3** w formie:

- 1) parkingów terenowych;
- 2) garaży wielostanowiskowych: podziemnych, wbudowanych w budynki.

Rozdział 4.

ZASADY MODERNIZACJI, ROZBUDOWY I BUDOWY SYSTEMÓW INFRASTRUKTURY TECHNICZNEJ

§ 11. Ustala się następujące zasady modernizacji, rozbudowy i budowy systemów infrastruktury technicznej:

- 1) dopuszczenie lokalizacji sieci lub obiektów budowlanych infrastruktury technicznej, w tym obiektów liniowych;
- 2) w zakresie bezprzewodowej łączności dopuszczenie lokalizacji urządzeń technicznych na masztach antenowych;
- 3) dopuszczenie przebudowy, rozbudowy istniejących sieci lub obiektów budowlanych infrastruktury technicznej oraz zmiany ich lokalizacji lub przebiegu;
- 4) w zakresie **zaopatrzenia w wodę**, w tym w zakresie ochrony przeciwpożarowej i przeciwdziałania nadzwyczajnym zagrożeniom - nakaz dostaw wody z sieci wodociągowej, w tym z wodociągów: Ø 40 mm, Ø 80 mm, Ø 100 mm, Ø 110 mm, Ø 150 mm, Ø 160 mm, Ø 1400 mm, oznaczonych na mapie zasadniczej;
- 5) w zakresie **odprowadzenia ścieków komunalnych** - dopuszczenie odprowadzenia do istniejącej oczyszczalni ścieków zlokalizowanej w Tychach-Urbanowicach poprzez sieć kanalizacji sanitarnej, w tym do kanałów sanitarnych: Ø 160 mm, Ø 200 mm, Ø 250 mm oznaczonych na mapie zasadniczej;
- 6) w zakresie **odprowadzenia wód opadowych lub roztopowych** dopuszczenie:
 - a) zagospodarowania wód opadowych lub roztopowych w granicy działki budowlanej,
 - b) odprowadzania do sieci kanalizacji deszczowej, w tym do kanałów deszczowych: Ø 200 mm, Ø 300 mm, Ø 315 mm, Ø 400 mm, Ø 500 mm, Ø 600 mm, Ø 800 mm oznaczonych na mapie zasadniczej,
- 7) w zakresie **zaopatrzenia w ciepło** – dopuszczenie dostaw z:
 - a) odnawialnych źródeł energii,
 - b) urządzeń zapewniających dostawę ciepła w kogeneracji,
 - c) indywidualnych źródeł ciepła;
- 8) w zakresie **zaopatrzenia w energię elektryczną** dopuszczenie dostaw z:
 - a) sieci elektroenergetycznej, w tym z linii elektroenergetycznych: wysokiego napięcia, średniego napięcia lub niskiego napięcia, oznaczonych na mapie zasadniczej,
 - b) odnawialnych źródeł energii,
 - c) urządzeń zapewniających dostawę energii elektrycznej w kogeneracji;

- 9) w zakresie **zaopatrzenia w gaz** – dopuszczenie dostaw z sieci gazowej, w tym z istniejących gazociągów Ø 40 mm, Ø 63 mm, Ø 110mm, Ø 160 mm oznaczonych na mapie zasadniczej,
- 10) w zakresie **telekomunikacji** – dopuszczenie dostępu do sieci telekomunikacyjnej, w tym sieci bezprzewodowej, poprzez rozbudowę istniejących linii lub budowę nowych linii i urządzeń;
- 11) w zakresie **gospodarki odpadami** - nakaz postępowania z odpadami komunalnymi zgodnie z ustawą z dnia 13 września 1996 r. o utrzymaniu czystości i porządku w gminach (Dz. U. 2017 poz. 1289 z późn. zm.) oraz opracowaną na podstawie art. 4 tej ustawy Uchwałą Rady Miasta Tychy w sprawie regulaminu utrzymania czystości i porządku na terenie gminy.

Rozdział 5.

ZASADY OCHRONY ŚRODOWISKA, PRZYRODY I KRAJOBRAZU

§ 12. Ustala się następujące zasady ochrony środowiska i przyrody:

- 1) nakaz uwzględnienia ustaleń planu w zakresie:
 - a) minimalnych powierzchni biologicznie czynnych, o których mowa w ustaleniach szczegółowych planu – **Rozdział 2,**
 - b) zasad dotyczących infrastruktury technicznej w zakresie: odprowadzania ścieków, odprowadzenia wód opadowych lub roztopowych, zaopatrzenia w ciepło oraz gospodarki odpadami, o których mowa w **Rozdziale 4.**
- 2) dopuszczalne poziomy hałasu w środowisku, o których mowa w Rozporządzeniu Ministra Środowiska z dnia 14 czerwca 2007 r. w sprawie dopuszczalnych poziomów hałasu w środowisku (Dz. U. z 2014 r. poz. 112 z późn. zm.) w oparciu o art. 114 ust. 1 Ustawy z dnia 27 kwietnia 2001 r. Prawo ochrony środowiska (Dz. U z 2018 r., poz. 799 z późn. zm.) w terenie oznaczonym symbolem **U1** - jak dla terenów zamieszkania zbiorowego.

Rozdział 6.

SZCZEGÓŁOWE ZASADY I WARUNKI SCALANIA I PODZIAŁU NIERUCHOMOŚCI OBJĘTYCH PLANEM

§ 13. Ustala się następujące parametry działek uzyskiwanych w wyniku scalania i podziału nieruchomości:

- 1) kąt położenia granic działek w stosunku do pasa drogowego - 90° z tolerancją 15%;
- 2) dla terenów o symbolach **U1, U2**:
 - a) szerokość frontów działek - min. 20,0 m,
 - b) powierzchnia działek - min. 1000,0 m².

Rozdział 7.

GRANICE I SPOSOBY ZAGOSPODAROWANIA TERENÓW LUB OBIEKTÓW PODLEGAJĄCYCH OCHRONIE, USTALONYCH NA PODSTAWIE ODREBNYCH PRZEPISÓW

§ 14. 1. Teren oznaczony symbolem **U1** oraz częściowo teren oznaczony symbolem **KDD** znajduje się w granicach udokumentowanych złóż kopalni węgla kamiennego i metanu jako kopaliny towarzyszącej - „Murcki” WK 319;

2. Tereny oznaczone symbolem **U1, KDD** znajdują się w granicach udokumentowanych złóż kopalni metanu - pokładów węgla - „Murcki (głębokie)” MW 6691.

Rozdział 8.

STAWKI PROCENTOWE, NA PODSTAWIE KTÓRYCH USTALA SIĘ OPŁATĘ Z TYTUŁU WZROSTU WARTOŚCI NIERUCHOMOŚCI W ZWIĄZKU Z UCHWALENIEM PLANU

§ 15. Ustala się wysokość stawki procentowej służącej naliczaniu jednorazowej opłaty planistycznej z tytułu wzrostu wartości nieruchomości w związku z uchwaleniem planu w wysokości 30%.

Rozdział 9.

PRZEPISY KOŃCOWE

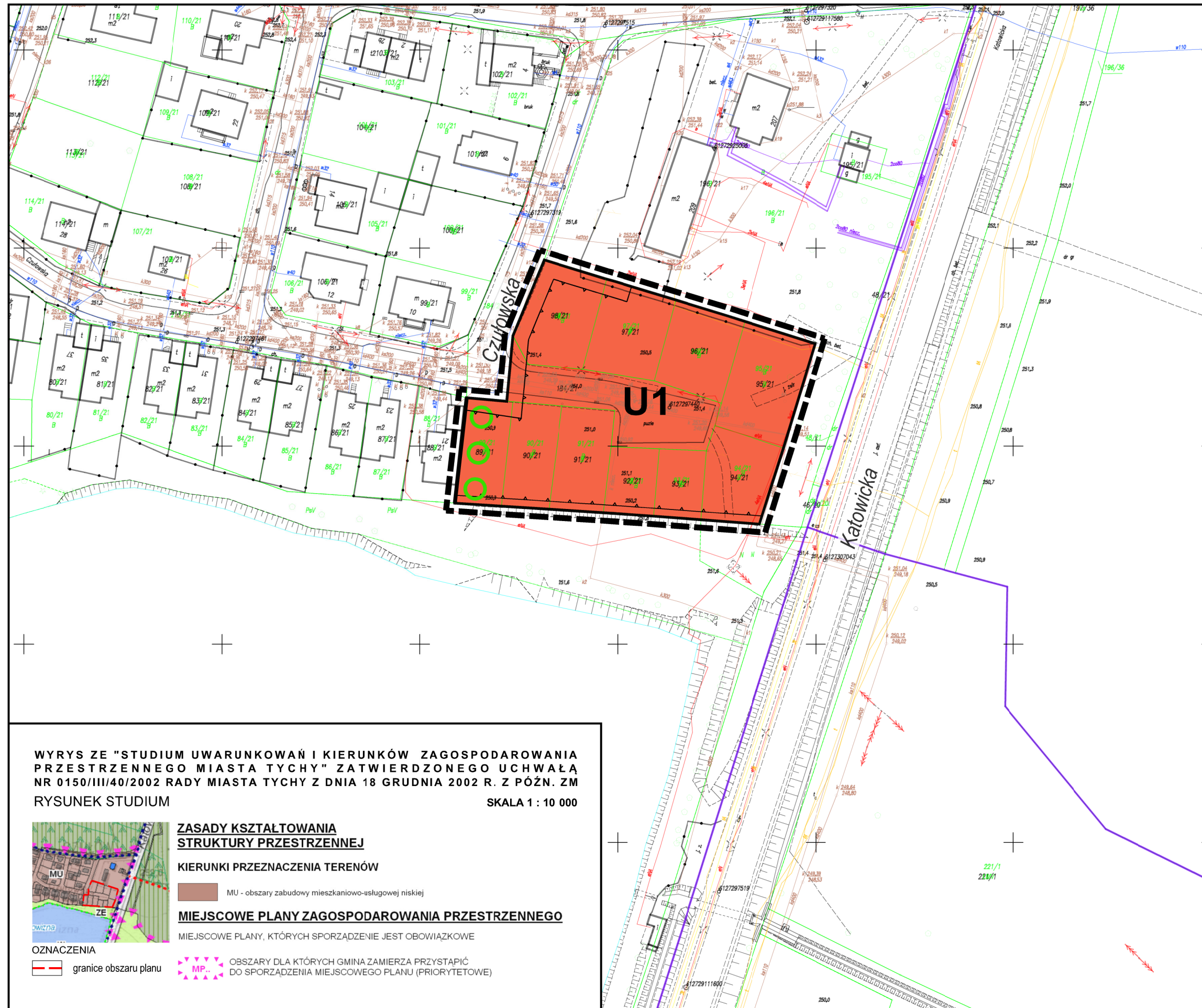
§ 16. Teren inwestycji celu publicznego o znaczeniu lokalnym, został oznaczony symbolem: **KDD**.

§ 17. Wykonanie uchwały powierza się Prezydentowi Miasta Tychy.

§ 18. Uchwała wchodzi w życie po upływie 14 dni od dnia jej ogłoszenia w Dzienniku Urzędowym Województwa Śląskiego.

Przewodnicząca Rady Miasta Tychy

Barbara Konieczna



ZAŁĄCZNIK NR 1

DO UCHWAŁY NR IV/84/19
RADY MIASTA TYCHY
Z DNIA 31 STYCZNIA 2019 r.






MIEJSCOWY PLAN ZAGOSPODAROWANIA
PRZESTRZENNEGO DLA OBSZARU
POŁOŻONEGO W REJONIE ULIC:
CZUŁOWSKIEJ, KATOWICKIEJ,
TULIPANÓW I PIASKOWEJ W TYCHACH- ETAP II

RYSUNEK PLANU

SKALA 1 : 1 000

LEGENDA:

OZNACZENIA OBOWIĄZUJĄCE:

-  - granica obszaru planu
-  - linie rozgraniczające tereny o różnym przeznaczeniu lub różnych zasadach zagospodarowania
-  - nieprzekraczalne linie zabudowy
-  - tereny zabudowy usługowej
-  - pas zieleni

OZNACZENIA INFORMACYJNE:

Obszar zlokalizowany jest w granicach udokumentowanego złoża kopalin metanu - pokładów węgla - „Murcki (głębokie)” MW 6691.

Obszar zlokalizowany jest w granicach udokumentowanego złoża węgla kamiennego i metanu jako kopaliny towarzyszącej - "Murcki" WK 319

WYRYS ZE "STUDIUM UWARUNKOWAŃ I KIERUNKÓW ZAGOSPODAROWANIA PRZESTRZENNEGO MIASTA TYCHY" ZATWIERDZONEGO UCHWAŁĄ NR 0150/III/40/2002 RADY MIASTA TYCHY Z DNIA 18 GRUDNIA 2002 R. Z PÓŹN. ZM RYSUNEK STUDIUM SKALA 1 : 10 000



ZASADY KSZTAŁTOWANIA STRUKTURY PRZESTRZENNEJ


KIERUNKI PRZEZNACZENIA TERENÓW

 MU - obszary zabudowy mieszkaniowo-usługowej niskiej

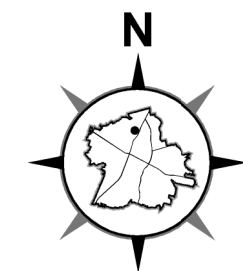
MIEJSCOWE PLANY ZAGOSPODAROWANIA PRZESTRZENNEGO

MIEJSCOWE PLANY, KTÓRYCH SPORZĄDZENIE JEST OBOWIĄZKOWE

OZNACZENIA

 granice obszaru planu

 MP - OBSZARY DLA KTÓRYCH GMINA ZAMIERZA PRZYSTĄPIĆ DO SPORZĄDZENIA MIEJSCOWEGO PLANU (PRIORYTETOWE)



SKALA 1 : 1 000

ZAŁĄCZNIK NR 2

DO UCHWAŁY NR IV/84/19
RADY MIASTA TYCHY
Z DNIA 31 STYCZNIA 2019 r.




MIEJSCOWY PLAN ZAGOSPODAROWANIA
PRZESTRZENNEGO DLA OBSZARU
POŁOŻONEGO W REJONIE ULIC:
CZUŁOWSKIEJ, KATOWICKIEJ,
TULIPANÓW I PIASKOWEJ W TYCHACH- ETAP II

RYSUNEK PLANU


SKALA 1 : 1 000

LEGENDA:

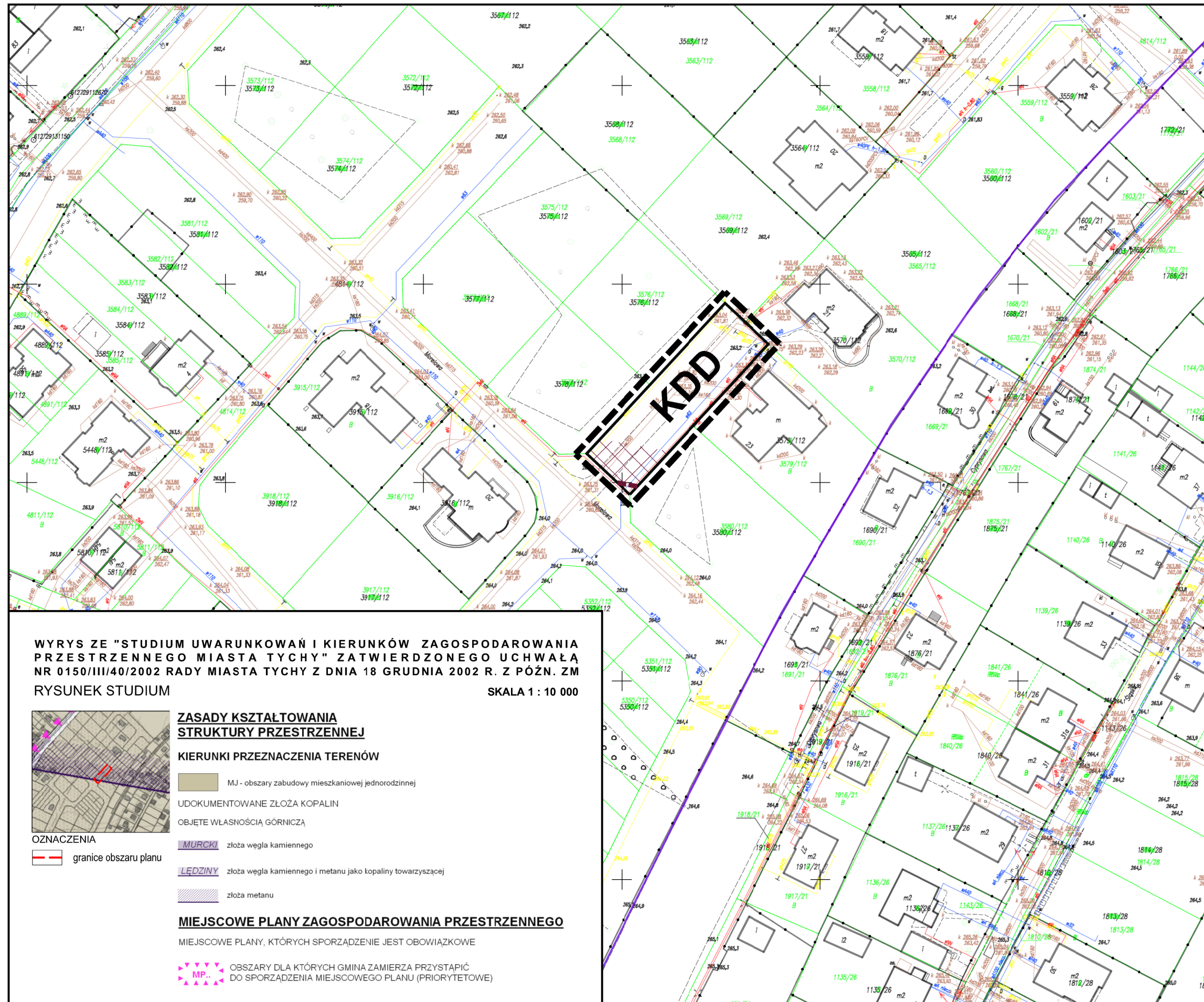
OZNACZENIA OBOWIĄZUJĄCE:

-  - granica obszaru planu
-  - linie rozgraniczające tereny o różnym przeznaczeniu lub różnych zasadach zagospodarowania
-  - teren komunikacji - droga publiczna klasy dojazdowej

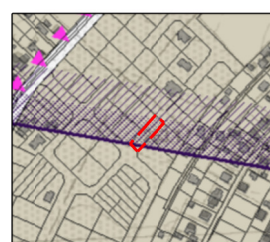
OZNACZENIA INFORMACYJNE:

-  - granice udokumentowanego złoża węgla kamiennego i metanu jako kopaliny towarzyszącej - "Murcki" WK 319

Obszar zlokalizowany jest w granicach udokumentowanego złoża kopaliny metanu - pokładów węgla - „Murcki (głębokie)” MW 6691.



WYRYS ZE "STUDIUM UWARUNKOWAŃ I KIERUNKÓW ZAGOSPODAROWANIA PRZESTRZENNEGO MIASTA TYCHY" ZATWIERDZONEGO UCHWAŁĄ NR 0150/III/40/2002 RADY MIASTA TYCHY Z DNIA 18 GRUDNIA 2002 R. Z PÓŹN. ZM
RYSUNEK STUDIUM SKALA 1 : 10 000



ZASADY KSZTAŁTOWANIA STRUKTURY PRZESTRZENNEJ

KIERUNKI PRZEZNACZENIA TERENÓW

MJ - obszary zabudowy mieszkaniowej jednorodzinnej


UDOKUMENTOWANE ZŁOŻA KOPALIN

OBJĘTE WŁASNOŚCIĄ GÓRNICZĄ

OZNACZENIA

 granice obszaru planu

 MURCKI złoża węgla kamiennego


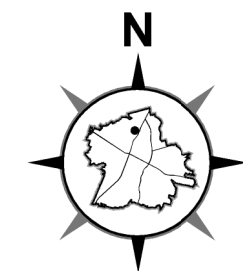
 LEDZINY złoża węgla kamiennego i metanu jako kopaliny towarzyszącej

 złoża metanu

MIEJSCOWE PLANY ZAGOSPODAROWANIA PRZESTRZENNEGO

MIEJSCOWE PLANY, KTÓRYCH SPORZĄDZENIE JEST OBOWIĄZKOWE

 MP - OBSZARY DLA KTÓRYCH GMINA ZAMIERZA PRYZYSTĄPIĆ DO SPORZĄDZENIA MIEJSCOWEGO PLANU (PRIORYTETOWE)



SKALA 1 : 1 000

ZAŁĄCZNIK NR 3

DO UCHWAŁY NR IV/84/19
RADY MIASTA TYCHY
Z DNIA 31 STYCZNIA 2019 r.



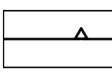

MIEJSOWY PLAN ZAGOSPODAROWANIA
PRZESTRZENNEGO DLA OBSZARU
POŁOŻONEGO W REJONIE ULIC:
CZUŁOWSKIEJ, KATOWICKIEJ,
TULIPANÓW I PIASKOWEJ W TYCHACH- ETAP II

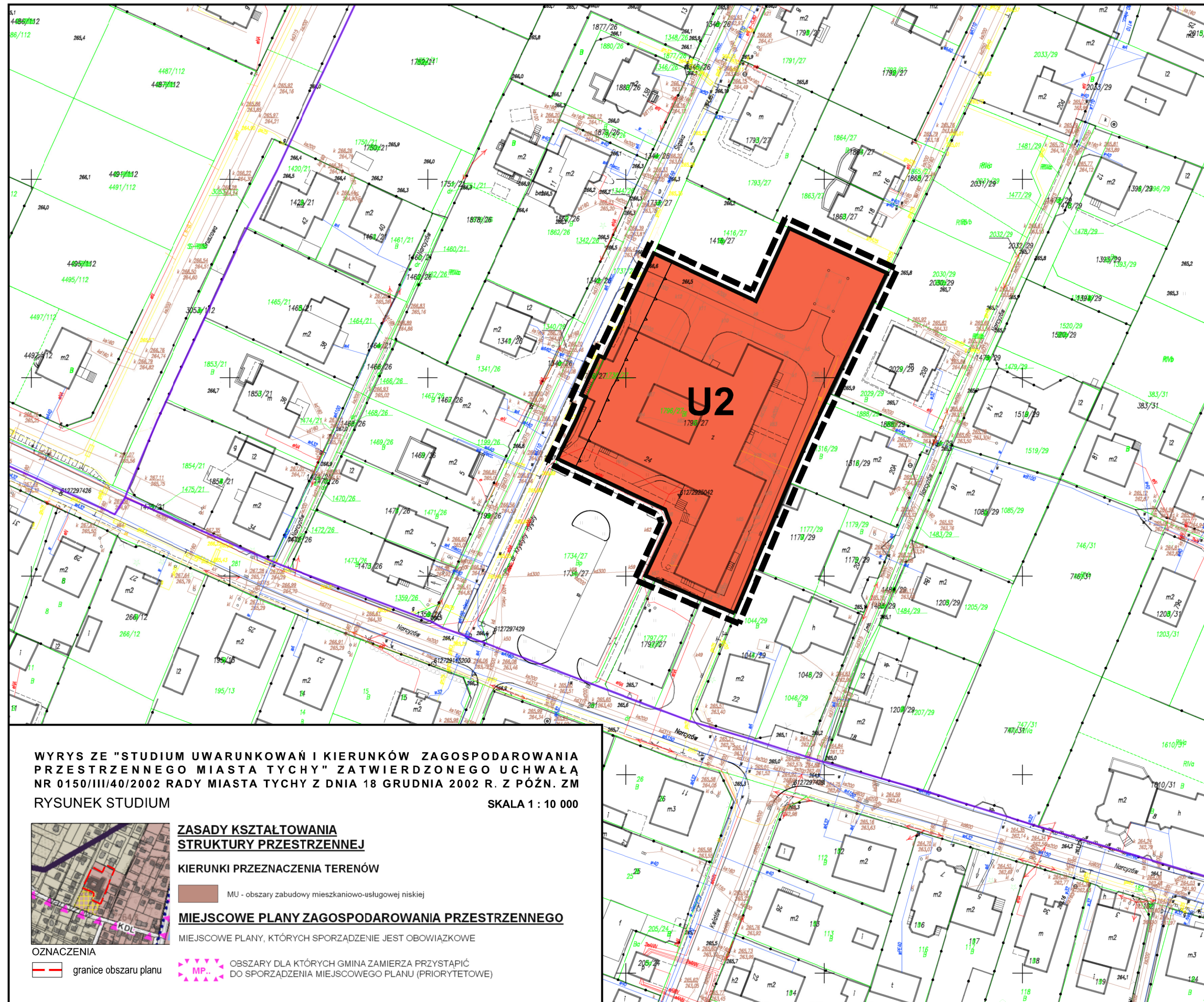
RYSUNEK PLANU

SKALA 1 : 1 000

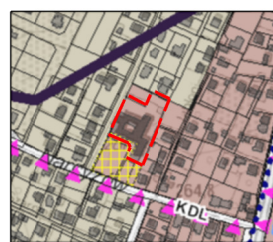
LEGENDA:

OZNACZENIA OBOWIĄZUJĄCE:

-  - granica obszaru planu
-  - linie rozgraniczające tereny o różnym przeznaczeniu lub różnych zasadach zagospodarowania
-  - nieprzekraczalne linie zabudowy
-  - tereny zabudowy usługowej



WYRYS ZE "STUDIUM UWARUNKOWAŃ I KIERUNKÓW ZAGOSPODAROWANIA PRZESTRZENNEGO MIASTA TYCHY" ZATWIERDZONEGO UCHWAŁĄ NR 0150/III/40/2002 RADY MIASTA TYCHY Z DNIA 18 GRUDNIA 2002 R. Z PÓŹN. ZM
RYSUNEK STUDIUM SKALA 1 : 10 000



ZASADY KSZTAŁTOWANIA STRUKTURY PRZESTRZENNEJ

KIERUNKI PRZEZNACZENIA TERENÓW

 MU - obszary zabudowy mieszkaniowo-usługowej niskiej

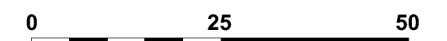
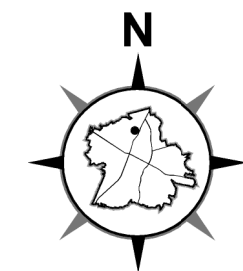
MIEJSOWE PLANY ZAGOSPODAROWANIA PRZESTRZENNEGO

MIEJSKOWE PLANY, KTÓRYCH SPORZĄDZENIE JEST OBOWIĄZKOWE

OZNACZENIA

 granice obszaru planu

 MP - OBSZARY DLA KTÓRYCH GMINA ZAMIERZA PRZYSTĄPIĆ DO SPORZĄDZENIA MIEJSKOWEGO PLANU (PRIORYTETOWE)



SKALA 1 : 1 000

Załącznik Nr 4 do uchwały Nr IV/84/19

Rady Miasta Tychy

z dnia 31 stycznia 2019 r.

Rozstrzygnięcie Rady Miasta Tychy

o sposobie rozpatrzenia uwag do projektu miejscowego planu zagospodarowania przestrzennego dla obszaru położonego w rejonie ulic: Czulowskiej, Katowickiej, Tulipanów i Piaskowej w Tychach - etap II

Na podstawie art. 20 ust. 1 Ustawy z dnia 27 marca 2003 r. o planowaniu i zagospodarowaniu przestrzennym (tekst jednolity: Dz. U. 2018. poz. 1945) Rada Miasta Tychy stwierdza, że do wyłożonego do publicznego wglądu w dniach **od 24 lipca 2018 r. do 22 sierpnia 2018 r.** projektu *uchwały w sprawie miejscowego planu zagospodarowania przestrzennego dla obszaru położonego w rejonie ulic: Czulowskiej, Katowickiej, Tulipanów i Piaskowej w Tychach - etap II* w wyznaczonym terminie nie wniesiono uwag.

Załącznik Nr 5 do uchwały Nr IV/84/19

Rady Miasta Tychy

z dnia 31 stycznia 2019 r.

Rozstrzygnięcie Rady Miasta Tychy

o sposobie realizacji oraz zasadach finansowania inwestycji z zakresu infrastruktury technicznej, które należą do zadań własnych gminy zapisanych w miejscowym planie zagospodarowania przestrzennego dla obszaru położonego w rejonie ulic: Czulowskiej, Katowickiej, Tulipanów i Piaskowej w Tychach - etap II

Na podstawie art. 20 ust. 1 Ustawy z dnia 27 marca 2003 r. o planowaniu i zagospodarowaniu przestrzennym (Dz. U. 2018, poz. 1945) Rada Miasta Tychy stwierdza, że:

- 1) do inwestycji z zakresu infrastruktury technicznej należących do zadań własnych Gminy Tychy, wynikających z ustaleń *miejscowego planu zagospodarowania przestrzennego dla obszaru położonego w rejonie ulic: Czulowskiej, Katowickiej, Tulipanów i Piaskowej w Tychach - etap II* należy wydzielenie gruntów, budowa lub przebudowa drogi publicznej w terenie o symbolu: **KDD**, wraz z urządzeniami budowlanymi oraz oświetleniem;
- 2) inwestycje wymienione w pkt. 1 będą finansowane z budżetu Gminy Tychy;
- 3) jako źródło finansowania dopuszcza się również środki zewnętrzne.