



# DZIENNIK URZĘDOWY WOJEWÓDZTWA ŚLĄSKIEGO

---

Katowice, dnia 7 listopada 2018 r.

Poz. 6943

## UCHWAŁA NR XLV/896/2018 RADY MIEJSKIEJ W BIELSKU-BIAŁEJ

z dnia 25 października 2018 r.

**w sprawie zmiany miejscowego planu zagospodarowania przestrzennego dla obszaru obejmującego teren w rejonie ulic: Olszówka, Partyzantów, Startowej, Pocztowej i Podleśnej**

Na podstawie art. 18 ust. 2 pkt 5 i art. 40 ust. 1 ustawy z dnia 8 marca 1990 r. o samorządzie gminnym (j.t. Dz. U. z 2018 r., poz. 994, z późn. zm.), art. 15 ust. 2, art. 20 ust. 1, art. 27 ustawy z dnia 27 marca 2003 r. o planowaniu i zagospodarowaniu przestrzennym (j.t. Dz. U. z 2017 r., poz. 1073, z późn. zm.)

**Rada Miejska w Bielsku-Białej  
stwierdza, że projekt**

**zmiany miejscowego planu zagospodarowania przestrzennego dla obszaru obejmującego teren w rejonie ulic: Olszówka, Partyzantów, Startowej, Pocztowej i Podleśnej nie narusza ustaleń Studium uwarunkowań i kierunków zagospodarowania przestrzennego Bielska-Białej (uchwała Nr XIX/487/2012 Rady Miejskiej w Bielsku-Białej z dnia 29 maja 2012 r., z późn. zm.)  
i, wobec niewniesienia uwag, uchwała, co następuje:**

**§ 1. 1.** W uchwale Nr XIII/294/2011 Rady Miejskiej w Bielsku-Białej z dnia 22 listopada 2011 r. w sprawie miejscowego planu zagospodarowania przestrzennego dla obszaru obejmującego teren w rejonie ulic: Olszówka, Partyzantów, Startowej, Pocztowej i Podleśnej, (ogł. Dz. Urz., poz. 119 z dnia 12 stycznia 2012 r.), wprowadza się następujące zmiany:

1) w § 8 ust. 1 pkt 1 lit. a otrzymuje brzmienie:

„a) dojazd do terenów poprzez istniejące ulice: główną, zbiorczą, lokalne i dojazdowe oraz ciągi pieszo-jezdne, oznaczone na rysunku planu symbolami odpowiednio 131\_KDG-01, 131\_KDZ-01, 131\_KDL-01-05, 131\_KDD-01-08, 131\_KDD-10, 131\_KDPJ-01-13, a także inne istniejące ciągi komunikacyjne,”

2) w § 29 wprowadzenie do wyliczenia otrzymuje brzmienie: „Dla terenów oznaczonych na rysunku planu symbolami 131\_KDD-01-08 oraz 131\_KDD-10 ustala się: ”

2. Na rysunku będącym załącznikiem graficznym do uchwały, o której mowa w ust. 1:

1) wykreśla się symbol 131\_KDD-09;

2) teren o dotychczasowym symbolu 131\_KDD-09 przyłącza się do terenu oznaczonego symbolem 131\_MN-24;

**§ 2.** Integralnymi częściami uchwały są:

1) załącznik nr 1 – rysunek zmiany miejscowego planu zagospodarowania przestrzennego w skali 1:2000, zawierający wskazanie zmian, o których mowa w § 1 ust. 2;

2) załącznik nr 1a – wyrys ze Studium uwarunkowań i kierunków zagospodarowania przestrzennego Bielska-Białej z oznaczeniem granicy obszaru objętego zmianą planu.

§ 3. Wykonanie uchwały powierza się Prezydentowi Miasta.

§ 4. Uchwała wchodzi w życie po upływie 30 dni od dnia jej ogłoszenia w Dzienniku Urzędowym Województwa Śląskiego.

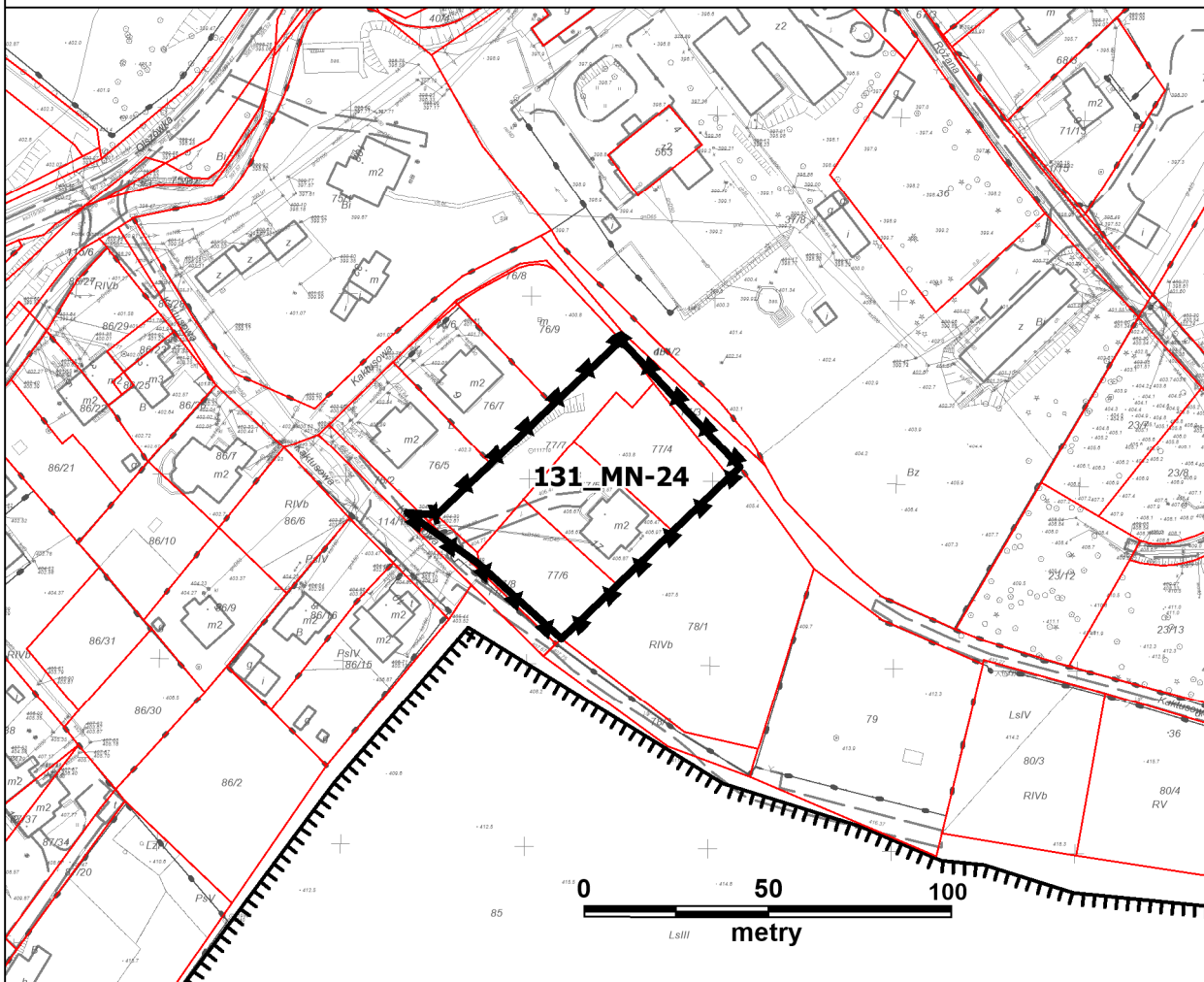
Przewodniczący Rady Miejskiej

**Jarosław Klimaszewski**




Załącznik Nr 1 do uchwały Nr XLV/896/2018  
Rady Miejskiej w Bielsku-Białej  
z dnia 25 października 2018 r.

**ZMIANA MIEJSCOWEGO PLANU ZAGOSPODAROWANIA PRZESTRZENNEGO  
DLA OBSZARU OBEJMUJĄCEGO TEREN W REJONIE ULIC:  
OLSZÓWKA, PARTYZANTÓW, STARTOWEJ, POCZTOWEJ I PODLEŚNEJ.**




**SKALA 1 : 2000**



**OZNACZENIA**

-  teren zabudowy mieszkaniowej jednorodzinnej
-  granica obszaru objętego zmianą planu
-  linia rozgraniczająca teren oznaczony symbolem 131\_MN-24

OZNACZENIE ELEMENTÓW INFORMACYJNYCH NIEBĘDĄCYCH USTALENIAMI ZMIANY PLANU MIEJSCOWEGO :

-  granice działek ewidencyjnych
-  granica fragmentu obszaru położonego w zasięgu powierzchni ograniczających wysokość obiektów (urządzeń, obiektów budowlanych oraz naturalnych) w rejonie lotniska Aleksandrowice od 495 m n.p.m. do 498 m n.p.m. przy zachowanym 5% spadku (t.j. 1 : 20).- będąca jednocześnie granicą planu
-  granica Parku Krajobrazowego Beskidu Śląskiego



**BIURO ROZWOJU MIASTA**

43-300 Bielsko-Biała Plac Ratuszowy 6 tel/fax (33) 49 71 899 brrmbt@pro.onet.pl www.biurorozwojumiasa-b-biala.pl

Załącznik Nr 1a do uchwały Nr XLV/896/2018  
 Rady Miejskiej w Bielsku-Białej  
 z dnia 25 października 2018 r.

**Zmiana miejscowego planu zagospodarowania przestrzennego dla obszaru obejmującego teren w rejonie ulic: Olszówka, Partyzantów, Startowej, Pocztowej i Podleśnej**

**WYRYS ZE STUDIUM UWARUNKOWAŃ I KIERUNKÓW ZAGOSPODAROWANIA PRZESTRZENNEGO BIELSKA-BIAŁEJ SKALA 1 : 10000**

