



DZIENNIK URZĘDOWY WOJEWÓDZTWA ŚLĄSKIEGO

Katowice, dnia 18 czerwca 2018 r.

Poz. 3883

UCHWAŁA NR RG.0007.282.2018 RADY GMINY KOBIOR

z dnia 14 czerwca 2018 r.

w sprawie zaliczenia odcinków dróg do kategorii dróg gminnych

Na podstawie art. 18 ust. 2 pkt 15, art. 40 ust. 1 i art. 41 ust. 1 ustawy z dnia 8 marca 1990 r. o samorządzie gminnym (t.j. Dz. U. z 2018 r. poz. 994 z późn. zm.) oraz art. 7 ust. 1, 2 i 3 ustawy z dnia 21 marca 1985 r. o drogach publicznych (t.j. Dz. U. z 2017 r. poz. 2222 ze zm.)

po zasięgnięciu opinii Zarządu Powiatu Pszczyńskiego,

Rada Gminy uchwała:

§ 1. Następujące odcinki dróg położonych na terenie Gminy Kobiór zalicza się do kategorii dróg gminnych:

1. odcinek drogi od km 0+415 do granicy nieruchomości z dz. nr 453/240, o długości 0,654 km; stanowiący działki 1697/5, 1616/240, 451/240, do kategorii drogi gminnej **nr 697003S - ul. Promnicka**,
2. odcinek drogi od km 0+290 (skrzyżowanie z drogą prywatną – ul. Poprzeczna) do granicy nieruchomości z dz. nr 1853/44, o długości 0,400 km, stanowiący działki 1652/44 (fragment), 2073/44, 1661/44, 1666/44, 1664/44, 1668/44, do kategorii drogi gminnej **nr 697014S - ul. Plichtowicka**,
3. odcinek drogi od km 0+075 (budynek nr 9) do granicy nieruchomości z dz. nr 341/49, o długości 0,190 km; stanowiący działki 1091/50, 1353,50 do kategorii drogi gminnej **nr 697009S - ul. Wschodnia**,
4. odcinek drogi od km 0+861 do granicy nieruchomości z dz. nr 274/75, o długości 0,199 km; stanowiący działki 275/75, 615/75, 633/75, do kategorii drogi gminnej **nr 697025S - ul. Zachodnia**.

§ 2. Szczegółowe położenie i przebieg dróg wymienionych w § 1 określają mapy stanowiące załączniki od 1 do 5 do niniejszej uchwały.

§ 3. Wykonanie uchwały powierza się Wójtowi.

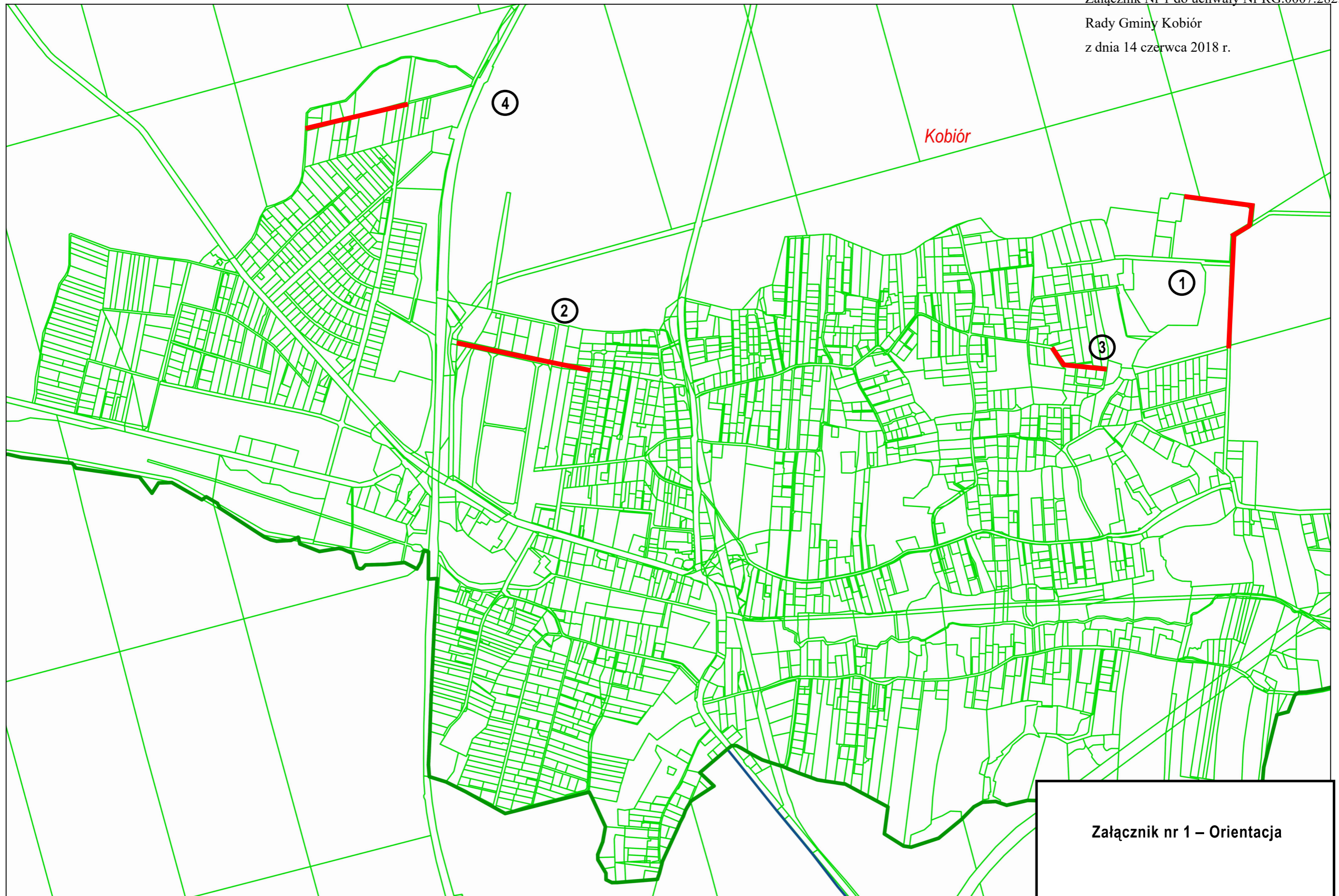
§ 4. Uchwała wchodzi w życie po upływie 14 dni od ogłoszenia w Dzienniku Urzędowym Województwa Śląskiego.

Przewodniczący Rady

mgr Przemysław Sawicki

Załącznik Nr 1 do uchwały Nr RG.0007.282.2018

Rady Gminy Kobiór
z dnia 14 czerwca 2018 r.



Załącznik nr 1 – Orientacja

Załącznik Nr 2 do uchwały Nr RG.0007.282.2018

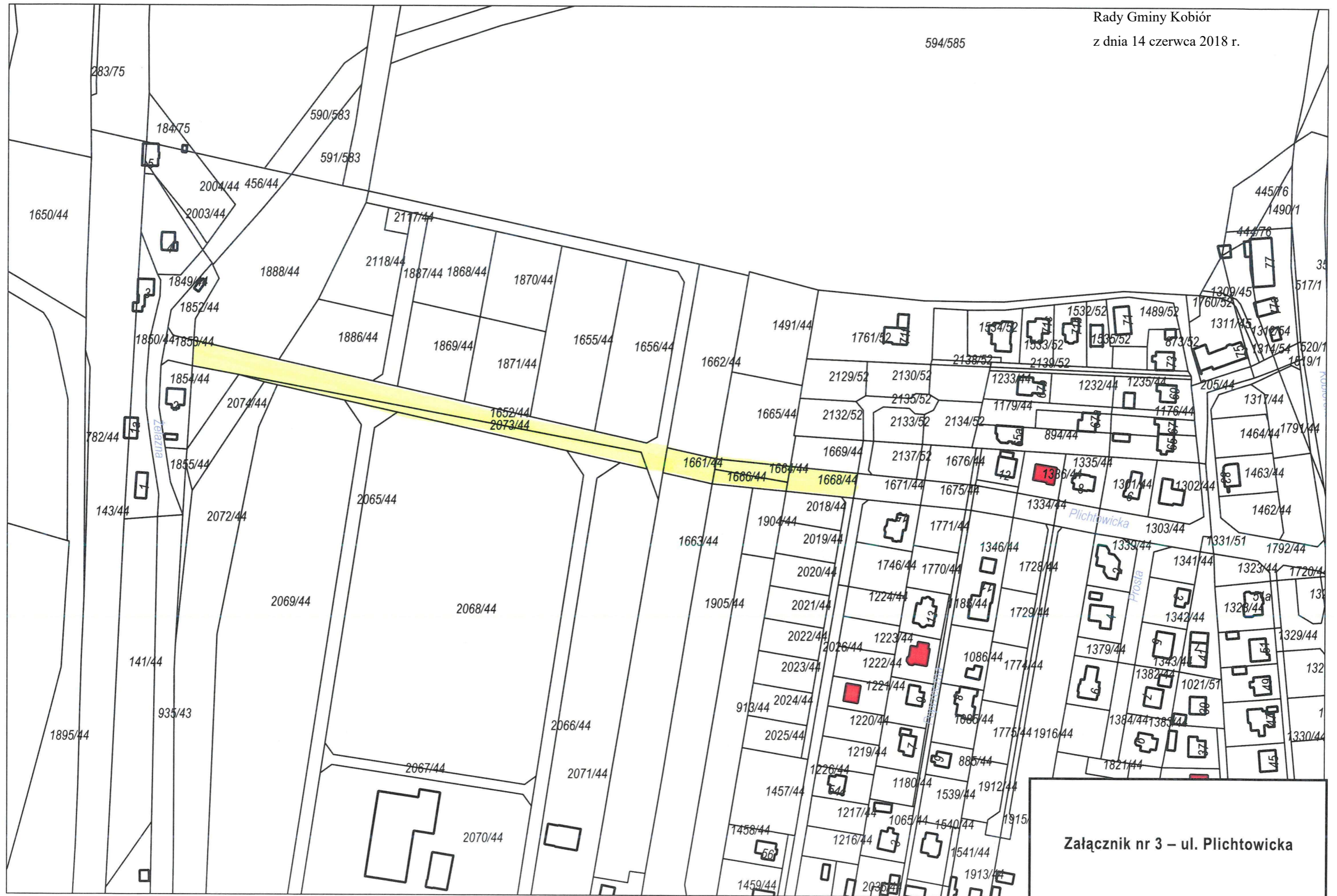
Rady Gminy Kobiór

z dnia 14 czerwca 2018 r.

Załącznik nr 2 – ul. Promnicka

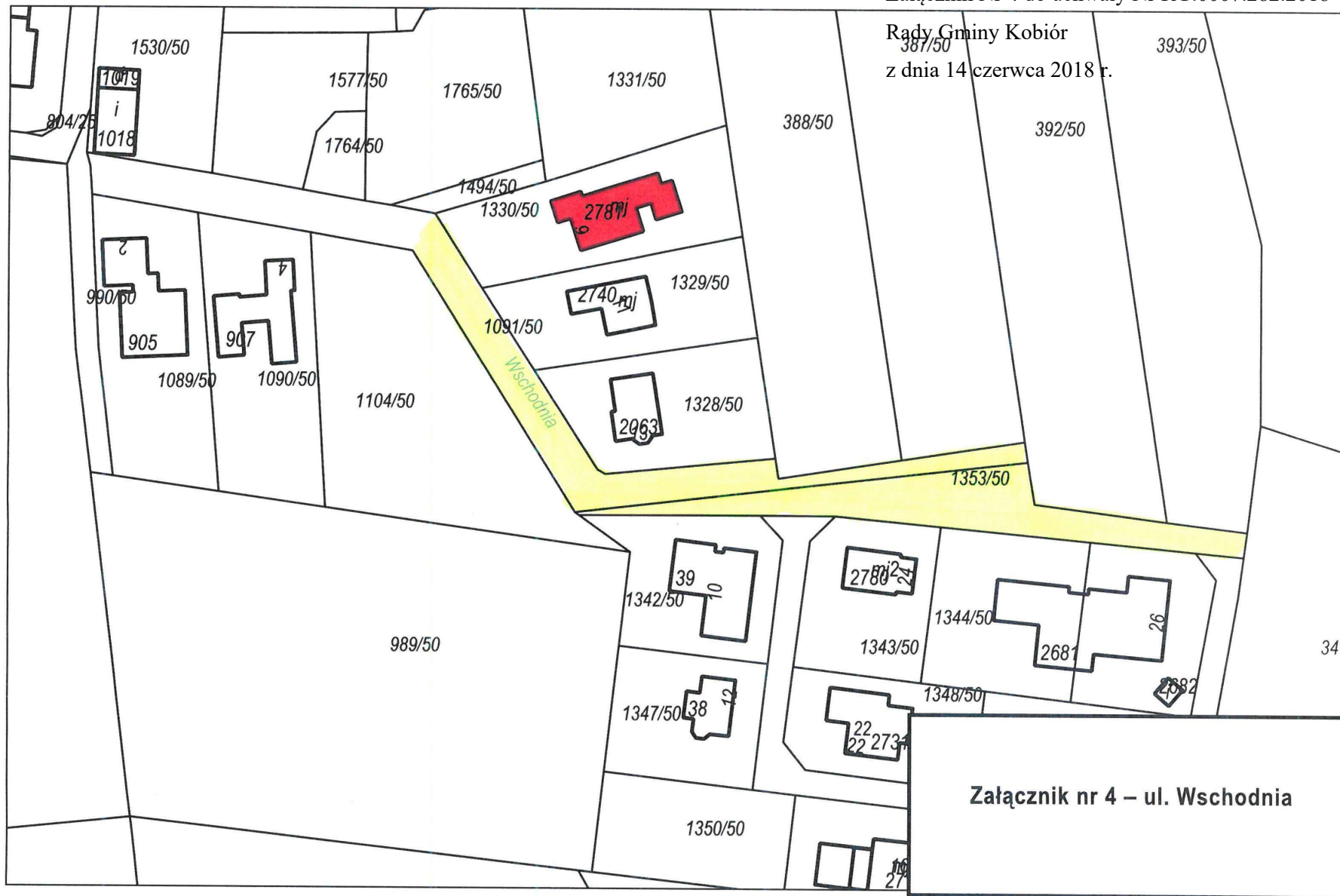


594/585



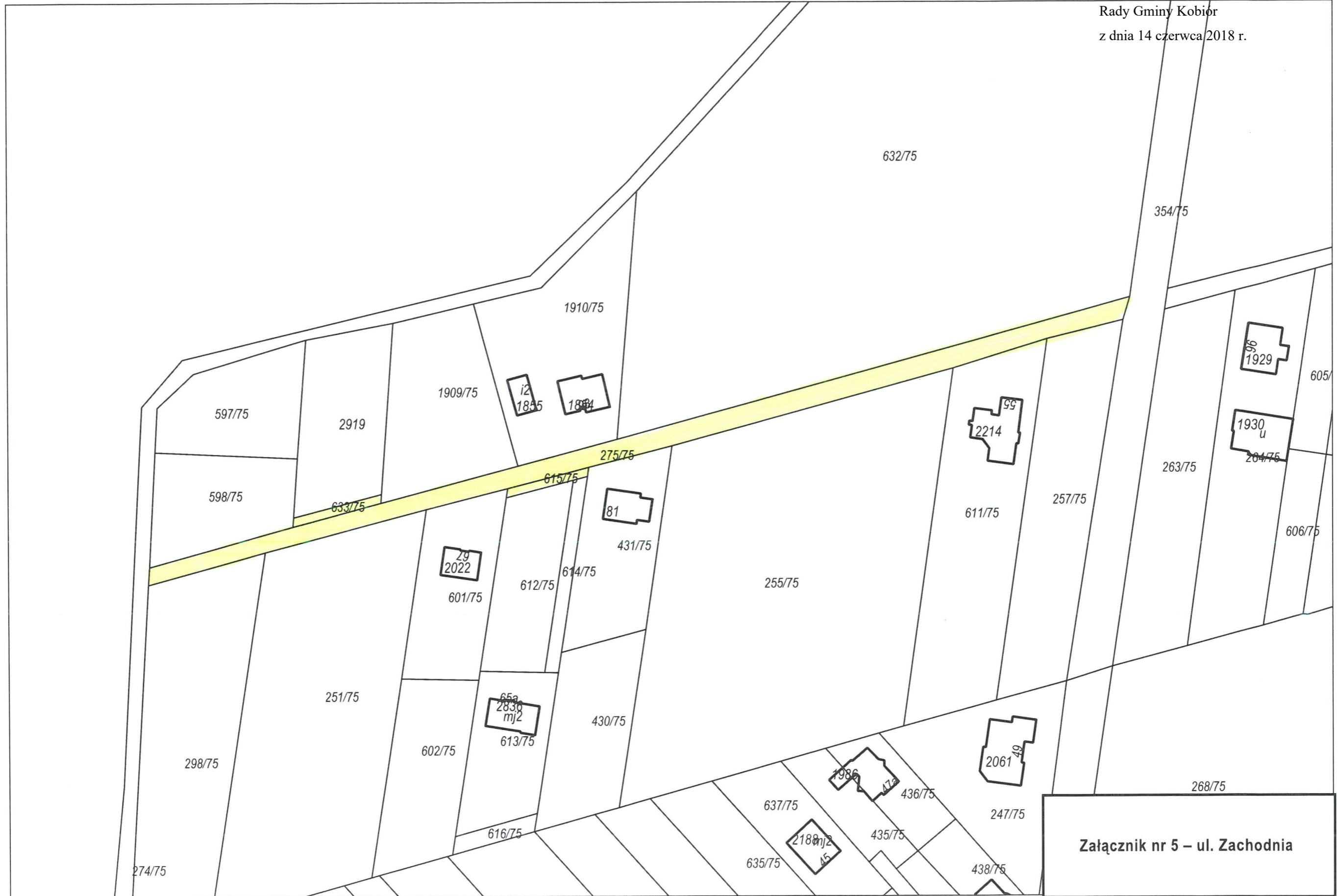
Załącznik Nr 4 do uchwały Nr RG.0007.282.2018

Rady Gminy Kobiór
z dnia 14 czerwca 2018 r.



Załącznik Nr 5 do uchwały Nr RG.0007.282.2018

Rady Gminy Kobiór
z dnia 14 czerwca 2018 r.



Załącznik nr 5 – ul. Zachodnia