



DZIENNIK URZĘDOWY

WOJEWÓDZTWA ŚLĄSKIEGO

Katowice, dnia 18 czerwca 2018 r.

Poz. 3882

UCHWAŁA NR RG.0007.281.2018 RADY GMINY KOBIOR

z dnia 14 czerwca 2018 r.

w sprawie zaliczenia dróg do kategorii dróg gminnych

Na podstawie art. 18 ust. 2 pkt 15, art. 40 ust. 1 i art. 41 ust. 1 ustawy z dnia 8 marca 1990 r. o samorządzie gminnym (t.j. Dz. U. z 2018 r. poz. 994 z późn. zm.) oraz art. 7 ust. 1, 2 i 3 ustawy z dnia 21 marca 1985 r. o drogach publicznych (t.j. Dz. U. z 2017 r. poz. 2222 ze zm.)

po zasięgnięciu opinii Zarządu Powiatu Pszczyńskiego,

Rada Gminy uchwała:

§ 1. Następujące drogi położone na terenie Gminy Kobiór zalicza się do kategorii dróg gminnych:

- 1) **ulica Paproci w Kobiórze** na odcinku od ulicy Promnickiej (DG 697003S) do granicy nieruchomości - dz. 275/38, o długości 0,255 km; stanowiąca działkę 156/5;
- 2) **ulica Poziomkowa w Kobiórze** na odcinku od ulicy Promnickiej (DG 697003S) do granicy nieruchomości - dz. nr 1611/42; o długości 0,202 km; stanowiąca działkę 155/5;
- 3) **ulica Nad Zalewem w Kobiórze** na odcinku od drogi powiatowej nr S – 4151 – ul. Leśników do granicy nieruchomości – dz. 696/1, o długości 0,377 km (0,261 km do zaniku drogi); stanowiąca działki nr 698/1, 1799/1;
- 4) **ulica Południowa w Kobiórze** na odcinku od ul. Ołtuszewskiego (DG 697001S) do granicy lasu (dz. 161/10), o długości 0,257 km, stanowiąca działki 413/91, 1124/102;
- 5) **ulica Rodzinna I w Kobiórze** na odcinku od skrzyżowania z drogą powiatową nr S-4147 (ul. Rodzinna) do granicy nieruchomości - dz. 812/77, 1553/77, o długości 0,148 km, stanowiąca działki nr 643/77, 1602/93;
- 6) **ulica Rodzinna II w Kobiórze** na odcinku od skrzyżowania z drogą powiatową nr S-4147 (ul. Rodzinna) do granicy nieruchomości – dz. nr 1065/73, 1486/66, o długości 0,148 km; stanowiąca działki nr 1072/73;
- 7) **ulica Pogodna w Kobiórze** na odcinku od ul. Promnickiej (DG 697003S) do granicy nieruchomości – dz. 624/28. o długości 0,341 km, stanowiąca działki nr 452/240, 1615/240;
- 8) **ulica Nowa w Kobiórze**, na odcinku od ul. Na Kąty (DG 697024S) do granicy nieruchomości – dz. 667/1, na odcinku 0,314 km (0,172 km do zaniku drogi), stanowiąca działki nr 690/1, 1933/1, 1962/1, 1940/1, 1947/1, 1954/1, 1961/1, 1963/1, 1969/1, 1975/1, 1981/1, 1848/1, 1815/1, 1753/1, 1927/1, 1690/1, 1692/1, 1754/1, 2081/1, 1696/1, 1700/1, 2059/1.

§ 2. Szczegółowe położenie i przebieg dróg wymienionych w § 1 określają mapy stanowiące załączniki do niniejszej uchwały.

§ 3. Wykonanie uchwały powierza się Wójtowi.

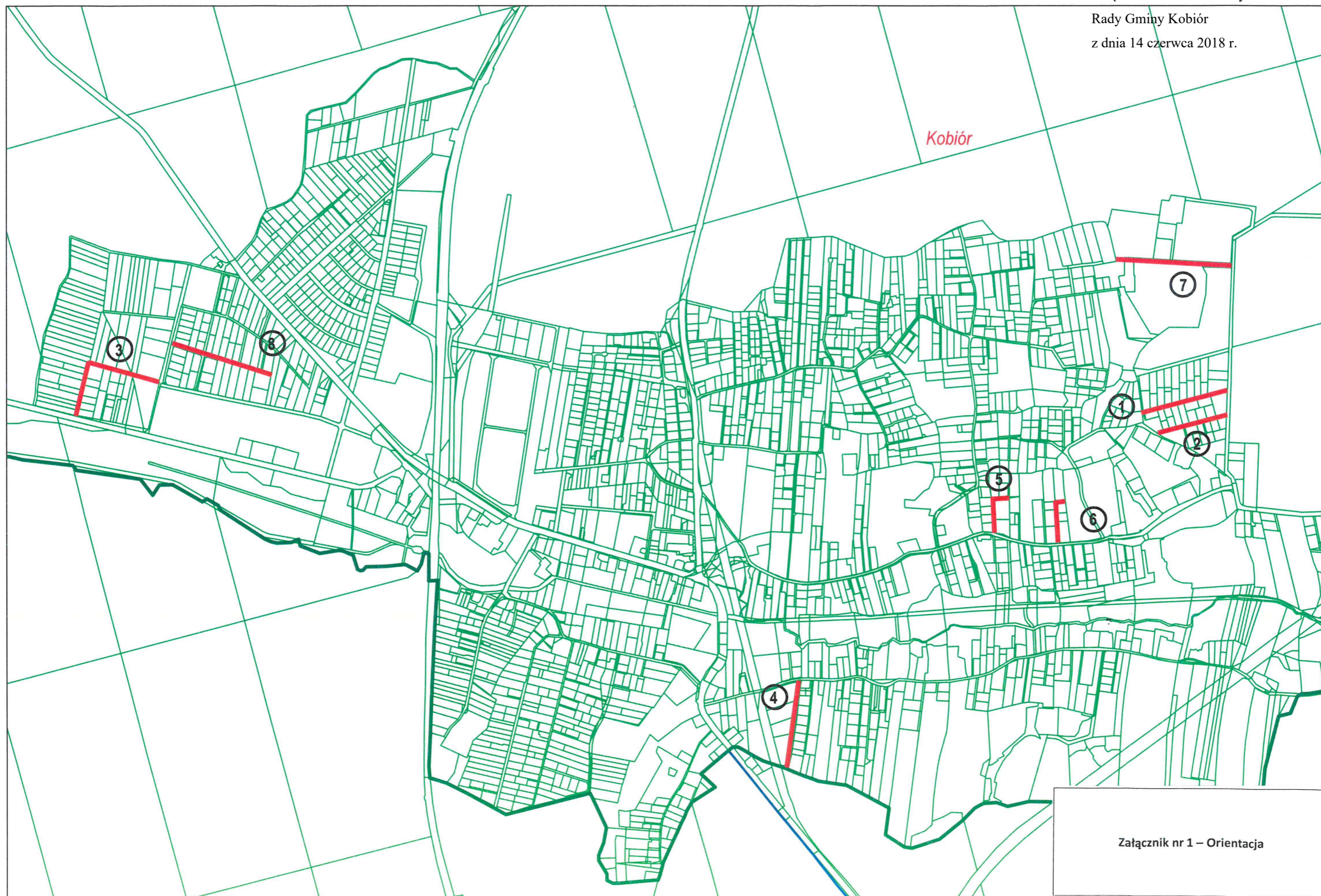
§ 4. Uchwała wchodzi w życie po upływie 14 dni od ogłoszenia w Dzienniku Urzędowym Województwa Śląskiego.

Przewodniczący Rady

mgr Przemysław Sawicki

Załącznik Nr 1 do uchwały Nr RG.0007.281.2018

Rady Gminy Kobiór
z dnia 14 czerwca 2018 r.



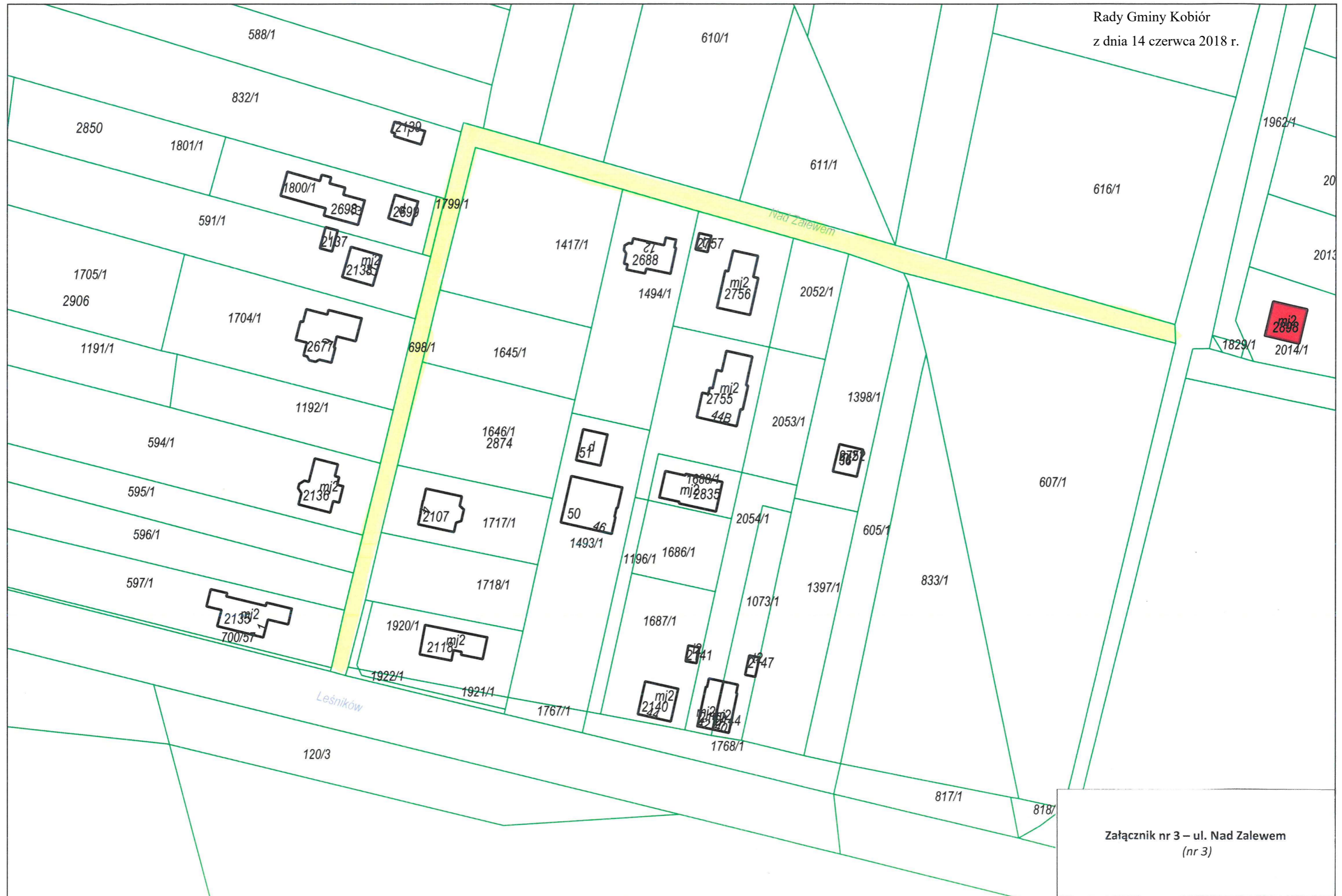
Załącznik nr 1 – Orientacja

Rady Gminy Kobiór
z dnia 14 czerwca 2018 r.



Załącznik nr 2 – ul. Paproci i Poziomkowa
(nr 1 i 2)

Rady Gminy Kobiór
z dnia 14 czerwca 2018 r.

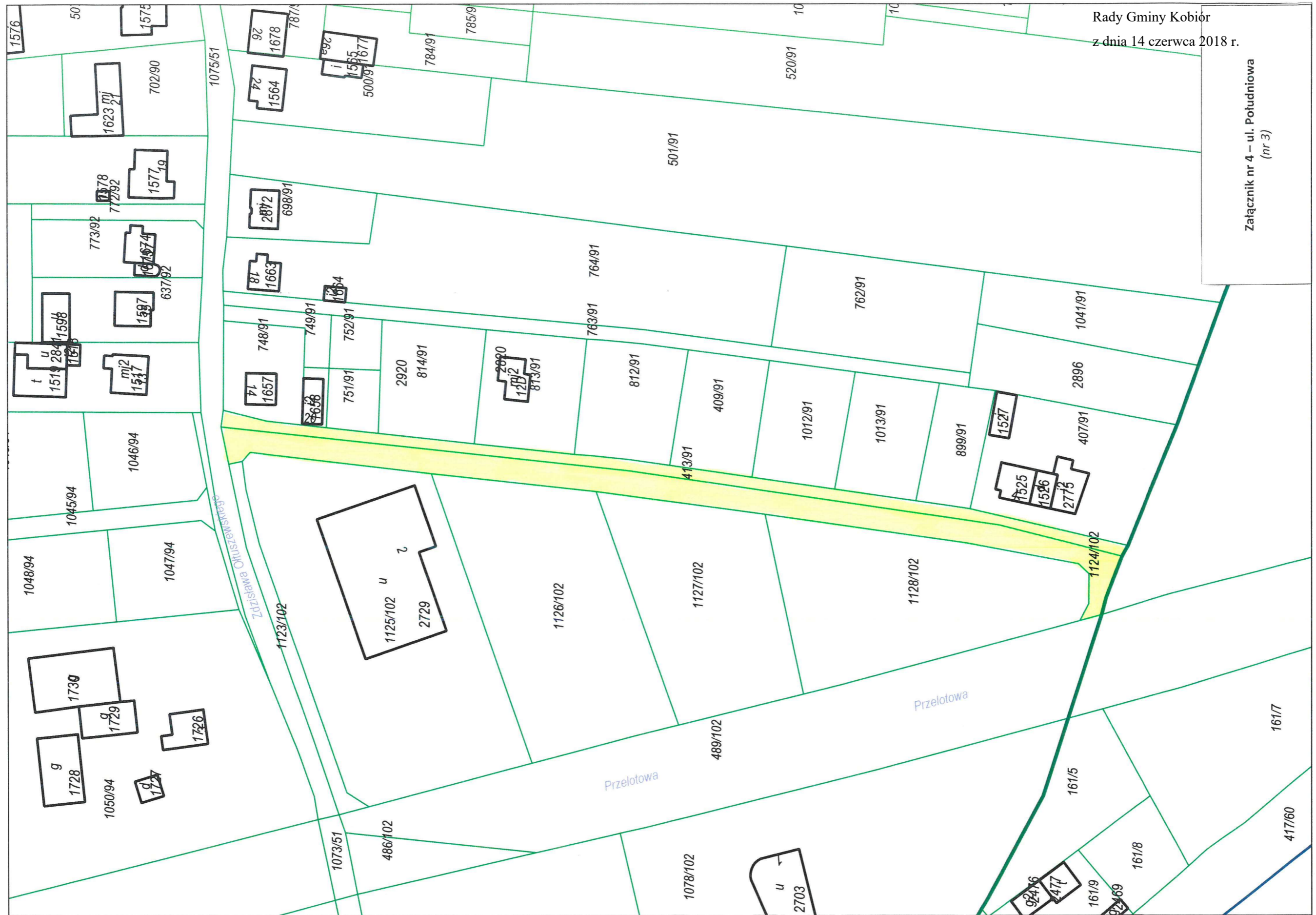


Załącznik nr 3 – ul. Nad Zalewem
(nr 3)

Załącznik Nr 4 do uchwały Nr RG.0007.281.2018

Rady Gminy Kobiór
z dnia 14 czerwca 2018 r.

Załącznik nr 4 – ul. Południowa
(nr 3)



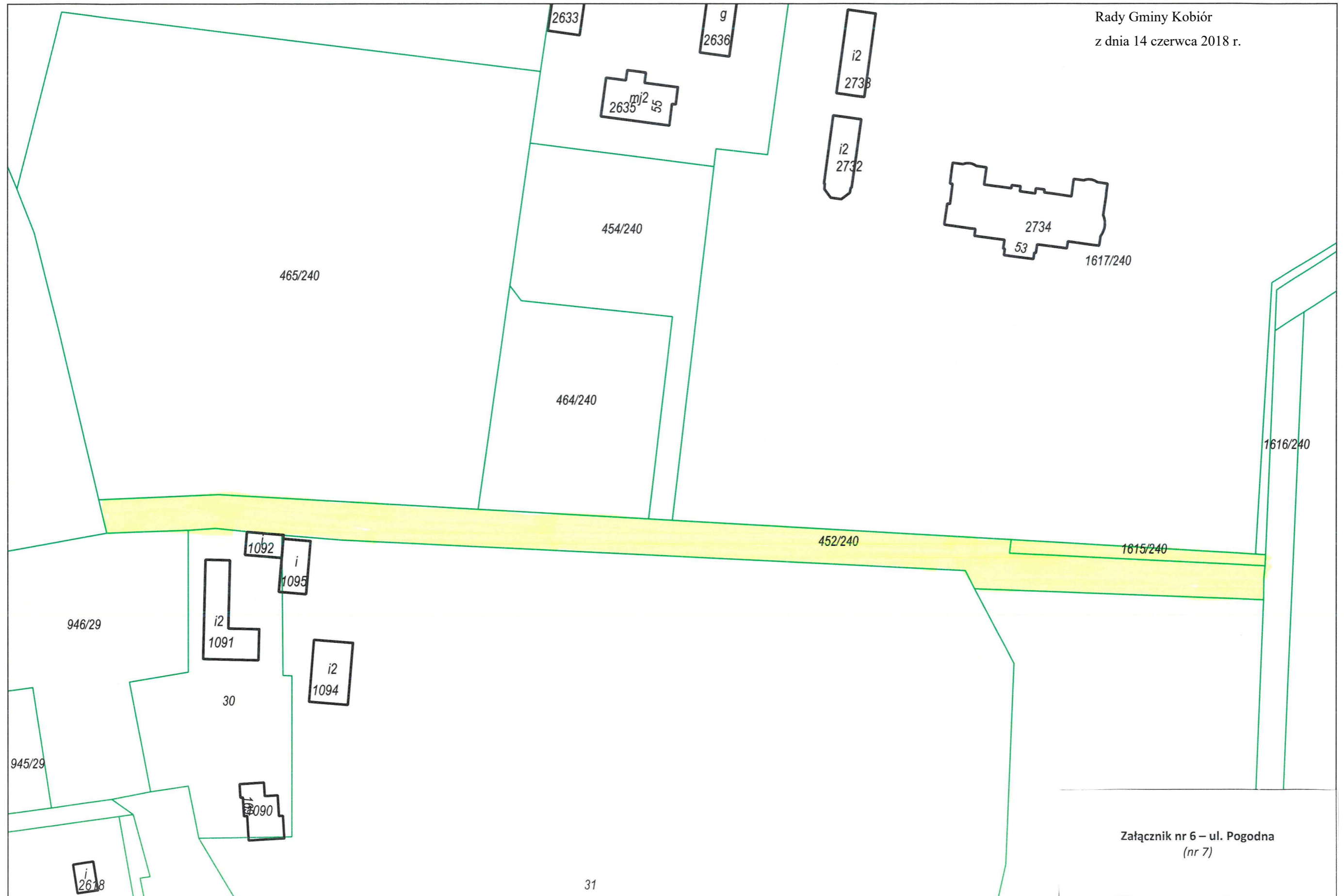
Załącznik Nr 5 do uchwały Nr RG.0007.281.2018

Rady Gminy Kobiór
z dnia 14 czerwca 2018 r.



Załącznik Nr 6 do uchwały Nr RG.0007.281.2018

Rady Gminy Kobiór
z dnia 14 czerwca 2018 r.



Załącznik nr 6 – ul. Pogodna
(nr 7)

