



# DZIENNIK URZĘDOWY

## WOJEWÓDZTWA ŚLĄSKIEGO

---

Katowice, dnia 11 maja 2017 r.

Poz. 3076

### UCHWAŁA NR XXIX/436/17 RADY GMINY JASIENICA

z dnia 27 kwietnia 2017 r.

#### **w sprawie miejscowego planu zagospodarowania przestrzennego gminy Jasienica dla sołectwa Grodziec – część obejmująca teren nr 2**

Na podstawie art. 18 ust. 2 pkt 5 i art. 40 ust. 1 ustawy z dnia 8 marca 1990 r. o samorządzie gminnym (Dz. U. z 2016 r. poz. 446, ze zm.), art. 20 ust. 1 i art. 29 ustawy z dnia 27 marca 2003 roku o planowaniu i zagospodarowaniu przestrzennym (Dz. U. z 2016 r. poz. 778, ze zm.)

#### **Rada Gminy Jasienica**

stwierdza, że niniejszy miejscowy plan zagospodarowania przestrzennego nie narusza ustaleń „Studium uwarunkowań i kierunków zagospodarowania przestrzennego gminy Jasienica”, przyjętego uchwałą Rady Gminy Jasienica Nr XXII/316/16 z dnia 31 sierpnia 2016 r.

#### **i uchwała, co następuje:**

#### **Rozdział 1. Przepisy ogólne**

**§ 1.** Miejscowy plan zagospodarowania przestrzennego gminy Jasienica dla obszaru położonego w Grodźcu przy drodze gminnej nr 490155S (Milówka), obejmuje obszar działki ewidencyjnej, oznaczonej na rysunku planu numerem 386/1, o powierzchni około 0,51 ha.

**§ 2. 1.** Ustaleniami planu są:

- 1) tekst planu, stanowiący treść niniejszej uchwały;
- 2) rysunek planu w skali 1:1000, który obowiązuje w zakresie określonym niniejszą uchwałą i jest jej integralną częścią, stanowiąc załącznik Nr 1.
  2. Integralnymi częściami niniejszej uchwały ponadto są:
    - 1) załącznik Nr 2 – rozstrzygnięcie o sposobie rozpatrzenia uwag do projektu planu;
    - 2) załącznik Nr 3 – rozstrzygnięcie o sposobie realizacji zapisanych w planie inwestycji z zakresu infrastruktury technicznej, które należą do zadań własnych gminy oraz zasadach ich finansowania.
  3. Rysunek planu, zawiera następujące ustalenia planu:
    - 1) granica obszaru objętego planem;
    - 2) linie rozgraniczające tereny o różnym przeznaczeniu lub różnych zasadach zagospodarowania;
    - 3) nieprzekraczalne linie zabudowy;

4) symbole cyfrowo-literowe identyfikujące tereny wydzielone liniami rozgraniczającymi i oznaczające ich przeznaczenia podstawowe:

- a) **UUP** – tereny zabudowy usługowej użyteczności publicznej,
- b) **KDD** – tereny dróg publicznych klasy D.

4. Rysunek planu, zawiera elementy przyjęte na podstawie przepisów odrębnych – informację o położeniu obszaru objętego planem w całości w granicach otuliny Parku Krajobrazowego Beskidu Śląskiego.

5. Rysunek planu, zawiera oznaczenia graficzne nie będące ustaleniami planu i pełniące funkcję informacyjną:

- 1) granice pasa drogowego dróg publicznych zlokalizowanych poza obszarem objętym planem;
- 2) istniejąca infrastruktura techniczna:
  - a) wodociągi,
  - b) gazociągi,
  - c) sieci kanalizacyjne,
  - d) napowietrzne linie teletechniczne,
  - e) kablowe linie teletechniczne,
  - f) napowietrzne linie elektroenergetyczne SN,
  - g) napowietrzne linie elektroenergetyczne nN,
  - h) kablowe linie elektroenergetyczne nN,
  - i) stacje transformatorowe.

**§ 3. 1.** Ilekroć w dalszych przepisach niniejszej uchwały jest mowa o:

- 1) **nieprzekraczalnej linii zabudowy** - należy przez to rozumieć wyznaczoną na rysunku planu linię, ograniczającą część terenu, w obrębie którego możliwe jest wznoszenie budynków, przy czym dopuszczalne jest wysunięcie poza wyznaczoną linię zabudowy, na odległość nie większą niż 1,5 m, elementów takich jak: nieobudowane balkony, okapy, ryzality, gzymsy, wykusze, elementy wejść do budynków i inne elementy wystroju architektonicznego elewacji;
- 2) **przeznaczeniu podstawowym** – należy przez to rozumieć takie przeznaczenie, które zajmuje ponad 50% powierzchni całkowitych wszystkich istniejących i projektowanych obiektów budowlanych w granicach poszczególnych działek budowlanych, a w przypadku terenów nieprzeznaczonych w planie pod zabudowę, ponad 50% powierzchni działki w granicach terenu wyznaczonego liniami rozgraniczającymi;
- 3) **przeznaczeniu uzupełniającym** – należy przez to rozumieć, przeznaczenie inne niż podstawowe, stanowiące uzupełnienie przeznaczenia podstawowego, dopuszczone na działce, na warunkach określonych w planie;
- 4) **teren** – należy przez to rozumieć fragment obszaru planu o określonym przeznaczeniu, wyodrębniony na rysunku planu liniami rozgraniczającymi oraz symbolem identyfikującym;
- 5) **wysokości zabudowy** – należy przez to rozumieć sumę wysokości budynku i odległości pionowej mierzonej od górnej powierzchni najwyżej położonego stropu, łącznie z grubością izolacji cieplnej i warstwy ją osłaniającej, do najwyżej położonej kalenicy;
- 6) **zieleni urządzonej** – należy przez to rozumieć urządzone i utrzymywane zespoły drzew, krzewów, rabat, trawników, kwietników.

2. Pozostałe określenia użyte w uchwale należy rozumieć zgodnie z definicjami określonymi przepisami odrębnymi, w tym:

- 1) **działce budowlanej** – należy przez to rozumieć nieruchomości gruntową lub działkę gruntu, o której mowa w ustawie z dnia 27 marca 2003 r. o planowaniu i zagospodarowaniu przestrzennym;
- 2) **intensywności zabudowy** – należy przez to rozumieć intensywność zabudowy w rozumieniu art. 15 ust. 2 pkt 6 ustawy z dnia 27 marca 2003 r. o planowaniu i zagospodarowaniu przestrzennym;

- 3) **powierzchni biologicznie czynnej** – należy przez to rozumieć powierzchnię terenu, o którym mowa w § 3 pkt 22 w Rozporządzeniu Ministra Infrastruktury z dnia 12 kwietnia 2002 r. w sprawie warunków technicznych, jakim powinny odpowiadać budynki i ich usytuowanie;
- 4) **wysokości budynku** – należy przez to rozumieć wysokość, o której mowa w § 6 rozporządzenia Ministra Infrastruktury z dnia 12 kwietnia 2002 r. w sprawie warunków technicznych, jakim powinny odpowiadać budynki i ich usytuowanie.

## **Rozdział 2.**

### **Ustalenia dla całego obszaru objętego planem**

#### **§ 4. Zasady ochrony środowiska, przyrody i krajobrazu:**

1. Obszar objęty planem znajduje się w obszarze otuliny Parku Krajobrazowego Beskidu Śląskiego utworzonego rozporządzeniem Nr 10/98 Wojewody Bielskiego z dnia 16 czerwca 1998 (Dz. Urz. Woj. Bielskiego z 1998 r., Nr 9, poz. 111) – ustalenia w zakresie kształtowania zabudowy i zagospodarowania terenu zgodnie z ustaleniami § 7 ust. 2.

2. W zakresie postępowania ze ściekami ustala się:

- 1) nakaz stosowania rozwiązań technicznych w zakresie gospodarki wodno-ściekowej, zapobiegających przenikaniu nieoczyszczonych ścieków do gruntu i wód;
- 2) postępowanie ze ściekami zgodnie z § 5 ust. 6.

3. W zakresie postępowania z odpadami ustala się:

- 1) zakaz lokalizowania działalności z zakresu zbierania, odzysku lub unieszkodliwiania wszelkich odpadów wytworzonych poza działką budowlaną;
- 2) nakaz realizacji miejsc do gromadzenia odpadów stałych w sposób zapewniający zabezpieczenie przed infiltracją wód opadowych.

4. Zaopatrzenie w ciepło ze źródeł, o których mowa w § 5 ust. 8.

5. W obrębie nieruchomości zabudowanych ustala się nakaz zagospodarowania zielenią urządzonej powierzchni niezabudowanych lub nieutwardzonych.

#### **§ 5. Zasady modernizacji, rozbudowy i budowy systemów infrastruktury technicznej:**

1. Dopuszcza się w całym obszarze planu realizację infrastruktury technicznej oraz ścieżek pieszych i dróg rowerowych, przy zachowaniu pozostałych ustaleń planu.

2. Przebieg sieci infrastruktury technicznej należy realizować na terenie drogi publicznej 01KDD lub pomiędzy wyznaczonymi na rysunku planu nieprzekraczalnymi liniami zabudowy a liniami rozgraniczającymi drogi publiczne, z zastrzeżeniem ust. 3.

3. Dopuszcza się prowadzenie sieci infrastruktury technicznej poza obszarami, o których mowa w ust. 2, jeśli jest to technicznie uzasadnione i nie spowoduje ograniczenia realizacji przeznaczenia podstawowego terenu.

4. W zakresie zaopatrzenia w energię elektryczną ustala się:

- 1) zasilanie z sieci elektroenergetycznej, istniejącej lub realizowanej zgodnie z zapotrzebowaniem;
- 2) dopuszcza się wytwarzanie energii elektrycznej w instalacjach wykorzystujących energię promieniowania słonecznego, lokalizowanych na dachach, o mocy nie przekraczającej 100kW.

5. W zakresie zaopatrzenia w wodę ustala się:

- 1) zaopatrzenie z sieci wodociągowej;
- 2) nakaz zapewnienia właściwego standardu zasilania w wodę dla ochrony przeciwpożarowej.

6. W zakresie odprowadzania ścieków komunalnych ustala się:

- 1) realizację sieci kanalizacji sanitarnej z odprowadzeniem ścieków do oczyszczalni komunalnej;
- 2) do czasu realizacji kanalizacji sanitarnej odprowadzanie ścieków zgodnie z przepisami odrębnymi, tj. w szczególności art. 5 ust. 1 pkt 2 ustawy o utrzymaniu czystości i porządku w gminach oraz

§ 26 ust. 3 rozporządzenia Ministra Infrastruktury z dnia 12 kwietnia 2002 r. w sprawie warunków technicznych, jakim powinny odpowiadać budynki i ich usytuowanie.

7. W zakresie zaopatrzenia w gaz ustala się:

- 1) zasilanie w gaz ziemny z sieci;
- 2) dopuszcza się zaopatrzenie w gaz do celów grzewczych z indywidualnych zbiorników gazu.

8. W zakresie zaopatrzenia w energię ciepłą do celów grzewczych dopuszcza się zastosowanie indywidualnych lub grupowych systemów grzewczych opartych o:

- 1) spalanie paliw;
- 2) systemy grzewcze zasilane energią elektryczną;
- 3) systemy z zastosowaniem odnawialnych źródeł energii o mocy do 100kW, za wyjątkiem energii wiatru oraz energii wytwarzanej z biomasy, biogazu, biogazu rolniczego lub z biopłynów.

9. W zakresie telekomunikacji: dopuszcza się lokalizację infrastruktury telefonii komórkowej wyłącznie na dachach budynków, z zachowaniem maksymalnej wysokości obiektów budowlanych, o której mowa w ustaleniach § 7 ust. 4 pkt 1 lit. b.

§ 6. Dla terenów oznaczonych symbolem 01UUP i 01KDD ustala się stawkę procentową, na podstawie której określa się opłatę, o której mowa w art. 36 ust. 4 ustawy o planowaniu i zagospodarowaniu przestrzennym, w wysokości 1%.

### **Rozdział 3.** **Ustalenia szczegółowe dla terenów**

§ 7. Wyznacza się teren oznaczony symbolem **01UUP**, dla którego ustala się:

1. Przeznaczenie terenów:

- 1) przeznaczenie podstawowe – zabudowa usługowa użyteczności publicznej w zakresie ochrony przeciwpożarowej;
- 2) przeznaczenie uzupełniające:
  - a) usługi użyteczności publicznej z zakresu: kultury, opieki społecznej lub socjalnej, usług pocztowych lub telekomunikacyjnych, administracji publicznej, porządku publicznego,
  - b) usługi z zakresu: handlu, gastronomii, sportu i rekreacji,
  - c) mieszkania.

2. Zasady ochrony i kształtowania ładu przestrzennego:

- 1) maksymalny udział powierzchni użytkowej przeznaczenia uzupełniającego, o którym mowa w ust. 1 pkt 2 lit. a, w stosunku do łącznej powierzchni użytkowej budynków w obrębie działki budowlanej – 50%;
- 2) maksymalny udział powierzchni użytkowej przeznaczenia uzupełniającego, o którym mowa w ust. 1 pkt 2 lit. b, w stosunku do łącznej powierzchni użytkowej budynków w obrębie działki budowlanej – 20%;
- 3) maksymalny udział powierzchni użytkowej mieszkań, w stosunku do powierzchni użytkowej budynku – 30%;
- 4) usługi o których mowa w ust. 1 pkt 2 lit. b oraz mieszkania dopuszcza się wyłącznie jako wbudowane w budynki z zakresu przeznaczenia podstawowego lub uzupełniającego, o którym mowa w ust. 1 pkt 2 lit. a;
- 5) nieprzekraczalne linie zabudowy w odległości 6,0 m od linii rozgraniczającej teren od strony przyległych dróg publicznych;
- 6) dopuszcza się lokalizowanie parkingów, garaży, budynków gospodarczych, dróg pożarowych, dojazdów i placów manewrowych, urządzeń budowlanych, infrastruktury technicznej, z zastrzeżeniem, że niniejsze nie mogą stanowić dominującego sposobu użytkowania działki budowlanej;

- 7) zakaz stosowania jako podstawowych materiałów wykończeniowych elewacji budynków: blachy falistej i trapezowej oraz listew plastikowych, przy czym dopuszcza się okładziny systemowe w szczególności płyty warstwowe, w tym wykorzystujące blachy trapezowe;
- 8) dopuszcza się dachy spadziste wyłącznie jako dachy dwuspadowe lub wielospadowe symetryczne;
- 9) dopuszcza się lukarny o jednakowym kącie nachylenia w ramach budynku, z zastrzeżeniem, że dachy lukarn występujących na jednej połaci dachowej nie mogą się łączyć.

#### 3. Parametry i wskaźniki zagospodarowania terenu:

- 1) maksymalna wielkość powierzchni zabudowy w stosunku do powierzchni działki budowlanej – 35%;
- 2) intensywność zabudowy – od 0,05 do 1,0;
- 3) minimalny udział powierzchni biologicznie czynnej – 25%.

#### 4. Parametry i wskaźniki kształtowania zabudowy:

- 1) maksymalna wysokość:
  - a) zabudowy – 12,0 m,
  - b) zabudowy wraz instalacjami zlokalizowanymi na dachu budynku – 16,0 m,
  - c) obiektów budowlanych nie wymienionych w lit. a i lit. b – 12,0 m;
- 2) maksymalna ilość kondygnacji nadziemnych budynków – 3;
- 3) dachy o kącie nachylenia połaci dachowych w przedziale 0-45°.

#### 5. Zasady i warunki scalania i podziału nieruchomości:

- 1) minimalna powierzchnia działki – 1200 m<sup>2</sup>;
- 2) minimalna szerokość frontu działki – 25 m;
- 3) ustalenia pkt 1 i pkt 2 nie dotyczą działek wydzielanych dla infrastruktury technicznej;
- 4) wydzielanie działek prostopadle w stosunku do bezpośrednio przyległej drogi oznaczonej symbolem 01KDD (drogi gminnej nr 490155S - Milówka), z tolerancją  $\pm 5^\circ$ .

#### 6. Zasady obsługi komunikacyjnej oraz standardy wyposażenia w miejsca postojowe:

- 1) obsługa komunikacyjna terenu bezpośrednio z przyległych dróg publicznych;
- 2) nakaz zapewnienia miejsc postojowych w ilości nie mniejszej niż 3 miejsca postojowe na każde 100 m<sup>2</sup> powierzchni użytkowej;
- 3) nakaz zaspokajania potrzeb parkingowych, o których mowa w pkt 2, w granicach działki budowlanej, na której przedsięwzięcie jest realizowane;
- 4) nakaz zapewnienia miejsc do parkowania dla pojazdów zaopatrzonych w kartę parkingową, w ilości nie mniejszej niż 1 stanowisko na każde 15 miejsc parkingowych, jeżeli liczba miejsc parkingowych przekracza 6.

#### § 8. Wyznacza się teren oznaczony symbolem **01KDD**, dla którego ustala się:

- 1) przeznaczenie podstawowe – droga publiczna klasy dojazdowej;
- 2) szerokość części pasa drogowego zlokalizowana w obszarze objętym planem – zgodnie z rysunkiem planu tj.: od 1,2 m do 2,0 m.

### **Rozdział 4. Ustalenia końcowe**

#### § 9. Wykonanie uchwały powierza się Wójtowi gminy Jasienica.

§ 10. Uchwała wchodzi w życie po 14 dniach od jej opublikowania w Dzienniku Urzędowym Województwa Śląskiego.

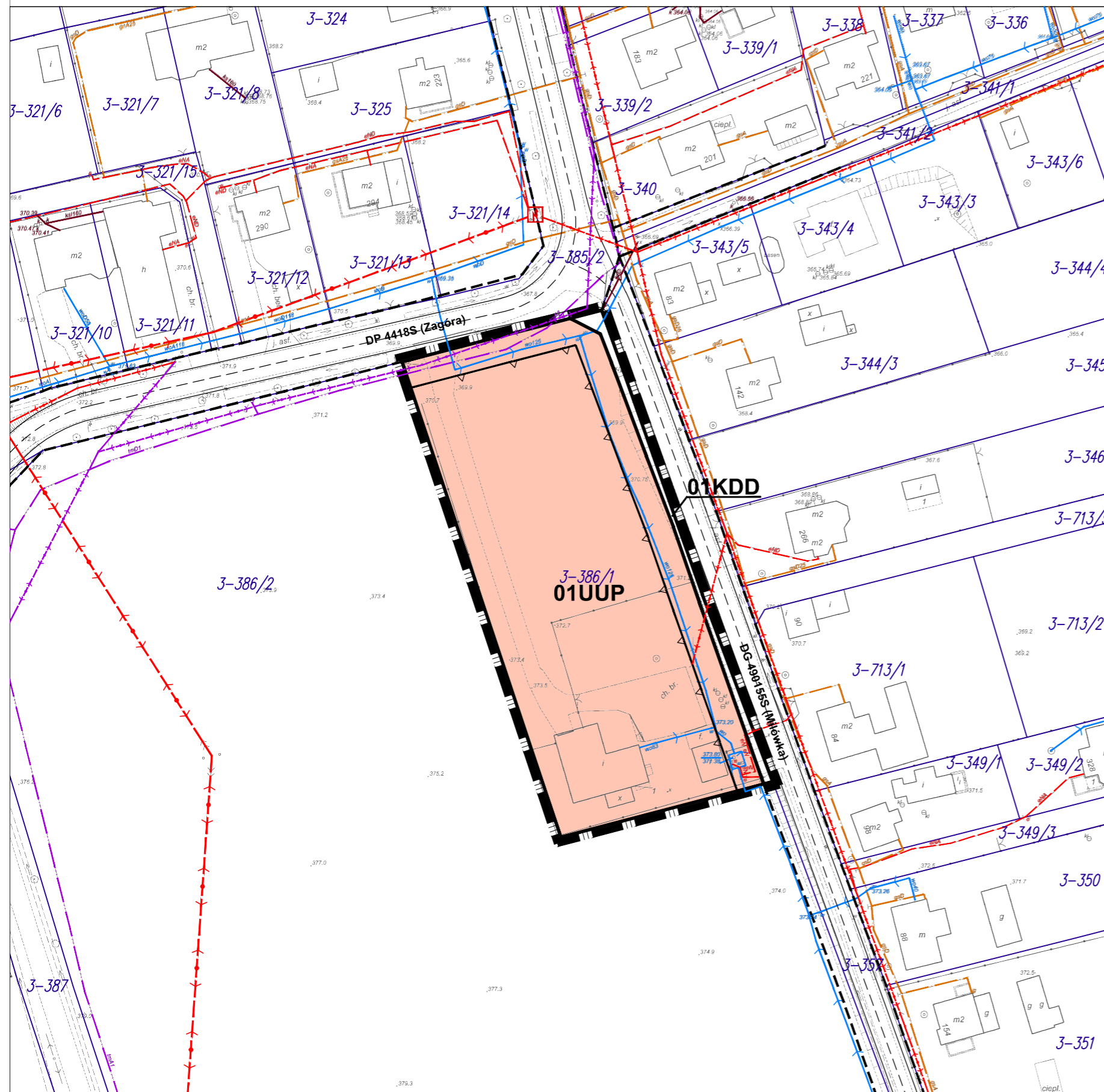
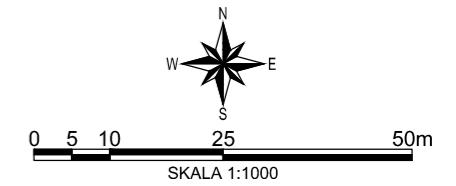
Przewodniczący Rady Gminy

**Jan Batelt**

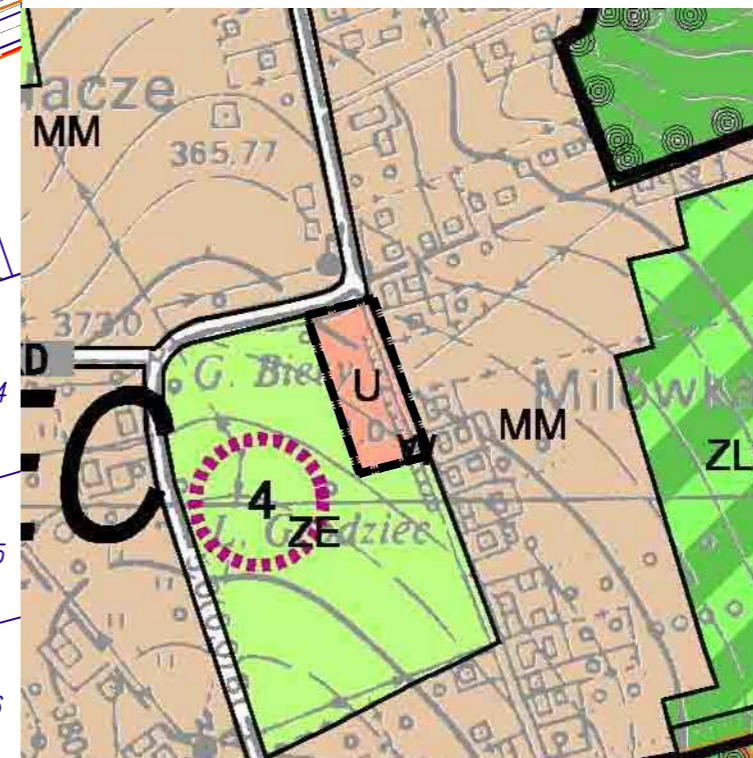
Rysunek planu



**MIEJSCOWY PLAN ZAGOSPODAROWANIA PRZESTRZENNEGO GMINY JASIENICA  
DLA SOŁECTWA GRODZIEC - CZĘŚĆ OBEJMUJĄCA TEREN NR 2**



**WYRYS ZE STUDIUM UWARUNKOWAŃ I KIERUNKÓW ZAGOSPODAROWANIA GMINY JASIENICA 1:5000**



**LEGENDA**

- OBSZARY / OBIEKTY OBJĘTE OCHRONĄ PRAWNĄ LUB WSKAZANE DO OBJĘCIA OCHRONY
- Starowiska archeologiczne ze strefami obserwacji
  - Obszar NATURA 2000 - ochrona śledziskowa
- TERENY ZABUDOWANE / PRZEZNACZONE DO ZABUDOWY
- Tereny zabudowy mieszkaniowej ekstenzywnej / rszydencjonalnej
  - Tereny zabudowy usługowej
- TERENY ZIELENI, WÓD I TERENY ROLNICZE, W TYM RÓWNIEŻ Z DOPUSZCZENIEM ZABUDOWY
- Tereny łąk
  - Tereny do zalesienia
  - Tereny zielone
- TERENY / OBIEKTY INFRASTRUKTURY TECHNICZNEJ
- Tereny urządzeń zaopatrzenia w wodę
- TERENY KOMUNIKACJI
- Tereny dróg publicznych - istniejących
- Granica obszaru objętego planem

**LEGENDA**

**USTALENIA PLANU:**

- Granica obszaru objętego planem
- Linie rozgraniczające tereny o różnym przeznaczeniu lub różnych zasadach zagospodarowania
- Nieprzekraczalne linie zabudowy
- Tereny zabudowy usługowej użyteczności publicznej
- Tereny dróg publicznych klasy D

**ELEMENTY PRZYJĘTE NA PODSTAWIE PRZEPISÓW ODRĘBNYCH:**

Cały obszar objęty planem położony jest w granicach otuliny Parku Krajobrazowego Beskidu Śląskiego

**OZNACZENIA GRAFICZNE NIE BĘDĄCE USTALENIAMI PLANU:**

- Granice pasa drogowego dróg publicznych zlokalizowanych poza obszarem objętym planem
- Istniejąca infrastruktura techniczna:
- Wodociągi
  - Gazociągi
  - Sieci kanalizacyjne
  - Napowietrzne linie teletechniczne
  - Kablowe linie teletechniczne
  - Napowietrzne linie elektroenergetyczne SN
  - Napowietrzne linie elektroenergetyczne nN
  - Kablowe linie elektroenergetyczne nN
  - Stacje transformatorowe SN/nN

Załącznik Nr 2 do Uchwały Nr XXIX/436/17

Rady Gminy Jasienica

z dnia 27 kwietnia 2017 r.

**Rozstrzygnięcie o sposobie rozpatrzenia uwag do projektu miejscowego planu zagospodarowania przestrzennego**

Działając w oparciu o art. 20 ust. 1 ustawy z dnia 27 marca 2003 r. o planowaniu i zagospodarowaniu przestrzennym (Dz. U. z 2016 r., poz. 778 ze zm.)

**Rada Gminy Jasienica  
postanawia:**

Ze względu na brak uwag dotyczących wyłożonego do publicznego wglądu projektu miejscowego planu zagospodarowania przestrzennego gminy Jasienica dla sołectwa Grodziec – część obejmująca teren nr 2, nie dokonuje się rozstrzygnięć o sposobie rozpatrzenia.



Załącznik Nr 3 do Uchwały Nr XXIX/436/17

Rady Gminy Jasienica

z dnia 27 kwietnia 2017 r.

**Rozstrzygnięcie o sposobie realizacji zapisanych w planie inwestycji z zakresu infrastruktury technicznej, które należą do zadań własnych gminy oraz zasadach ich finansowania.**

Działając w oparciu o art. 20 ust. 1 ustawy z dnia 27 marca 2003 r. o planowaniu i zagospodarowaniu przestrzennym (Dz. U. z 2016 r., poz. 778 ze zm.)

**Rada Gminy Jasienica  
postanawia:**

Ze względu na to, że projekt miejscowego planu zagospodarowania przestrzennego gminy Jasienica dla sołectwa Grodziec – część obejmująca teren nr 2 nie przewiduje inwestycji w zakresie infrastruktury technicznej, które należą do zadań własnych gminy, nie dokonuje się rozstrzygnięć o sposobie realizacji i zasadach ich finansowania.