



DZIENNIK URZĘDOWY

WOJEWÓDZTWA ŚLĄSKIEGO

Katowice, dnia 11 marca 2013 r.

Poz. 2243

UCHWAŁA NR XXI/195/2013 RADY GMINY WIELOWIEŚ

z dnia 21 lutego 2013 r.

w sprawie zmiany miejscowego planu zagospodarowania przestrzennego Gminy Wielowieś uchwalonego uchwałą Rady Gminy Wielowieś Nr VII-46/2003 z dnia 26 czerwca 2003 r. z późn. zm.

Na podstawie art. 18 ust. 2 pkt 5 i art. 40 ust. 1 ustawy z dnia 8 marca 1990 r. o samorządzie gminnym (tekst jednolity Dz.U. z 2001 r. Nr 142, poz. 1591 z późn. zm.), art. 20 ustawy z dnia 27 marca 2003 r. o planowaniu i zagospodarowaniu przestrzennym (tekst jednolity Dz. U. z 2012 r. poz. 647 z późn. zm.), na wniosek Wójta Gminy Wielowieś

RADA GMINY WIELOWIEŚ

stwierdza, że przedstawiona zmiana planu nie narusza ustaleń obowiązującego „Studium Uwarunkowań i Kierunków Zagospodarowania Przestrzennego Gminy Wielowieś”, które zostało uchwalone uchwałą Nr XXVII/210/10 Rady Gminy Wielowieś z dnia 26.03.2010 roku i uchwała

ZMIANĘ MIEJSCOWEGO PLANU ZAGOSPODAROWANIA PRZESTRZENNEGO GMINY WIELOWIEŚ

Treść uchwały zawarta jest w następujących rozdziałach:

- Rozdział 1: Przepisy ogólne dotyczące regulacji dla obszaru objętego zmianą planu oraz zakresu obowiązywania rysunku zmiany planu,
- Rozdział 2: Przeznaczenie terenów, zasady kształtowania zabudowy oraz zagospodarowania terenów, w tym linie zabudowy, wskaźniki intensywności zabudowy i gabaryty obiektów,
- Rozdział 3: Zasady ochrony i kształtowania ładu przestrzennego,
- Rozdział 4: Zasady ochrony środowiska, przyrody i krajobrazu kulturowego,
- Rozdział 5: Zasady ochrony dziedzictwa kulturowego i zabytków oraz dóbr kultury współczesnej,
- Rozdział 6: Wymagania wynikające z potrzeb kształtowania przestrzeni publicznych,
- Rozdział 7: Granice i sposoby zagospodarowania terenów lub obiektów podlegających ochronie, ustalonych na podstawie odrębnych przepisów, w tym terenów górniczych, a także obszarów szczególnego zagrożenia powodzią oraz obszarów osuwania się mas ziemnych,
- Rozdział 8: Szczegółowe zasady i warunki scalania i podziału nieruchomości objętych planem,
- Rozdział 9: Szczególne warunki zagospodarowania terenów oraz ograniczenia w ich użytkowaniu, w tym zakaz zabudowy,

- Rozdział 10: Zasady modernizacji, rozbudowy i budowy systemów komunikacji i infrastruktury technicznej,
- Rozdział 11: Sposób i termin tymczasowego zagospodarowania, urządzania i użytkowania terenów,
- Rozdział 12: Stawki procentowe, na podstawie których ustala się jednorazową opłatę, określoną w stosunku procentowym od wzrostu wartości nieruchomości,
- Rozdział 13: Przepisy końcowe.

Rozdział 1.

Przepisy ogólne dotyczące regulacji dla obszaru objętego zmianą planu oraz zakresu obowiązywania rysunku zmiany planu

§ 1. 1. Granica obszaru objętego zmianą planu określona jest na rysunku zmiany planu.

2. Rysunek zmiany planu obowiązuje w zakresie określonym uchwałą i jest jej integralną częścią w formie załączników graficznych Nr 1/1, 1/2, 1/3, 1/4, 1/5, 1/6, 1/7, 1/8, 1/9, 1/10, 1/11, 1/12, 1/13, 1/14, 1/15, 1/16, 1/17, 1/18, 1/19, 1/20, 1/21.

3. W skład obszaru objętego zmianą planu wchodzi teren wyznaczony w "Studium uwarunkowań i kierunków zagospodarowania przestrzennego Gminy Wielowieś", które zostało uchwalone (Uchwałą Nr XXVII/210/10 Rady Gminy Wielowieś z dnia 26.03.2010 roku.).

§ 2. 1. Zmiana planu, o której mowa w § 1 obejmuje:

- 1) ustalenia, stanowiące treść niniejszej uchwały,
- 2) rysunek zmiany planu w skali 1:2000 w formie załączników graficznych Nr od 1/1 do 1/21, o których mowa w § 1 ust. 2.

§ 3. 1. Przedmiotem ustaleń zmiany planu są:

- 1) tereny oznaczone na rysunku zmiany planu symbolami:

MNU - teren mieszkaniowo – usługowy,

U - teren usług różnych,

EP - teren eksploatacji powierzchniowej,

RLd - teren dolesień,

KDL - teren dróg publicznych lokalnych o szerokości w liniach rozgraniczających 12,0 m,

KDZ - teren dróg publicznych zbiorczych o szerokości w liniach rozgraniczających 20,0 m,

2. Tereny, o których mowa w ust. 1 pkt 1 mogą być wykorzystane na cele przeznaczenia podstawowego i uzupełniającego na zasadach ustalonych w niniejszej uchwale.

§ 4. 1. Na rysunku zmiany planu, obowiązują następujące ustalenia graficzne:

- 1) granica sporządzenia zmiany planu,
- 2) linie rozgraniczające tereny o różnym przeznaczeniu,
- 3) nieprzekraczalna linia zabudowy,
- 4) przebiegi głównych sieci i urządzeń infrastruktury technicznej,
- 5) numery i symbole identyfikacyjne terenów, o których mowa w § 3 ust. 1,
- 6) tereny chronione:

a) granica strefy ochrony pośredniej zbiornika GZWP nr 333.

2. Na rysunku zmiany planu następujące ustalenia graficzne pełnią funkcje informacyjna:

- 1) rzeki, ciekі,
- 2) strefa ochronna linii energetycznych,
- 3) strefa kontrolowana gazociągu.

§ 5. 1. Wyrys ze Studium uwarunkowań i kierunków zagospodarowania przestrzennego uchwalonego uchwałą Nr XXVII/210/10 Rady Gminy Wielowieś z dnia 26.03.2010 r. z lokalizacją terenów objętych zmianą planu stanowi załącznik Nr 2 do uchwały.

2. Rozstrzygnięcie Rady Gminy Wielowieś dotyczące sposobu rozpatrzenia nieuwzględnionych uwag wniesionych do projektu planu wyłożonego do publicznego wglądu - stanowi załącznik Nr 3 do uchwały.

3. Rozstrzygnięcie Rady Gminy Wielowieś dotyczące sposobu realizacji zapisanych w planie inwestycji z zakresu infrastruktury technicznej, które należą do zadań własnych gminy oraz zasad ich finansowania zgodnie z przepisami ustawy o finansach publicznych - stanowi załącznik Nr 4 do uchwały.

§ 6. Ilekroć w dalszych przepisach, jest mowa o:

- 1) **uchwale** – należy przez to rozumieć niniejszą uchwałę,
- 2) **planie** – należy przez to rozumieć komplet ustaleń zawartych w treści uchwały i na rysunku zmiany planu, dotyczących obszaru, o którym mowa w § 1 ust. 1 uchwały,
- 3) **przepisach odrębnych** – należy przez to rozumieć odpowiednie przepisy obowiązujących ustaw wraz z aktami wykonawczymi,
- 4) **rysunku planu** - należy przez to rozumieć rysunek sporządzony na mapie w skali 1:2000, który stanowi integralną część zmiany planu jako prawa miejscowego i stanowi załączniki graficzne Nr 1/1 – 1/21 do uchwały,
- 5) **przeznaczeniu podstawowym** – należy przez to rozumieć takie przeznaczenie, które zajmuje ponad 50% powierzchni całkowitych wszystkich istniejących i projektowanych obiektów w granicach poszczególnych działek budowlanych, a w przypadku terenów nie przeznaczonych w planie pod zabudowę, ponad 50% powierzchni terenu wyznaczonego liniami rozgraniczającymi – o ile ustalenia szczegółowe dotyczące poszczególnych terenów nie stanowią inaczej,
- 6) **przeznaczeniu uzupełniającym** – należy przez to rozumieć przeznaczenie inne niż podstawowe dopuszczone na działce budowlanej lub terenie jako uzupełnienie przeznaczenia podstawowego na warunkach określonych w planie,
- 7) **sieciach infrastruktury technicznej** – należy przez to rozumieć sieci wodociągowe, kolektory sanitarne i deszczowe, linie elektroenergetyczne, gazociągi, ciepłociągi i linie teletechniczne – wraz z urządzeniami i obiektami budowlanymi związanymi z nimi technologicznie i niezbędnymi do ich funkcjonowania,
- 8) **wysokości zabudowy** – należy przez to rozumieć:
 - a) **wysokość budynków** ,
 - b) **wysokość obiektów budowlanych, które nie są budynkami** ,
- 9) **terenie mieszkaniowo – usługowym** – należy przez to rozumieć teren, na którym obie te funkcje mogą występować samodzielnie lub łącznie w dowolnych proporcjach,
- 10) **nieprzekraczalnych liniach zabudowy** – należy przez to rozumieć liniowe oznaczenie graficzne, po wewnętrznej stronie którego dopuszcza się wznoszenie nadziemnych części budynków,
- 11) **terenie** – należy przez to rozumieć wyznaczone na rysunku planu liniami rozgraniczającymi części obszaru objętego planem o określonym przeznaczeniu i zasadach zagospodarowania ,
- 12) **obszarze planu** – należy przez to rozumieć wszystkie tereny objęte zmianą planu,
- 13) **nośniku reklamowym** – należy przez to rozumieć wolno stojące, związane z gruntem urządzenia reklamowe lub urządzenia reklamowe posiadające samodzielną konstrukcję nośną a także tablice reklamowe na ścianach budynków i innych obiektach budowlanych, służące prezentacji reklamy w jakiegokolwiek postaci,
- 14) **sztyldzie reklamowym** – należy przez to rozumieć oznaczenie graficzne reklamujące lub wskazujące miejsce wykonywania działalności, w szczególności umieszczone nad witryną lub wejściem do miejsca prowadzenia działalności gospodarczej,
- 15) **ustawie** - należy przez to rozumieć ustawę o planowaniu i zagospodarowaniu przestrzennym – tekst jednolity z dnia 12 czerwca 2012 roku poz. 647 z późn. zm.

§ 7. 1. Na terenach, o których mowa w § 3 ust. 1 pkt 1, dopuszcza się lokalizację sieci infrastruktury technicznej, parkingów oraz dróg wewnętrznych niezbędnych dla obsługi i funkcjonowania tych terenów – o ile ustalenia szczegółowe nie stanowią inaczej.

2. Istniejący stan zagospodarowania i użytkowania terenów oraz obiektów, w tym treść podkładów mapowych - nie stanowią ustaleń planu, lecz są informacją o tym stanie.

Rozdział 2.

Przeznaczenie terenów, zasady kształtowania zabudowy oraz zagospodarowania terenów, w tym linie zabudowy, wskaźniki intensywności zabudowy i gabaryty obiektów

§ 8. 1. Tereny mieszkaniowo – usługowe oznaczone na rysunku zmiany planu symbolami od 1MNU do 22MNU przeznacza się pod:

1) Przeznaczenie podstawowe:

- a) zabudowa mieszkaniowa jednorodzinna,
- b) zabudowa usługowa,

2) Przeznaczenie uzupełniające:

- a) budynki gospodarcze oraz garaże,
- b) obiekty i sieci uzbrojenia terenu, miejsca postojowe,
- c) urządzenia sportu i rekreacji,
- d) zieleń i ogrody przydomowe.

3) Zasady zabudowy i zagospodarowania terenu:

- a) powierzchnia zabudowana działki budowlanej nie powinna przekraczać 50% jej ogólnej powierzchni,
- b) realizacja zabudowy mieszkaniowej jednorodzinnej i usługowej w oparciu o konieczne do zrealizowania drogi dojazdowe,
- c) linie zabudowy:
 - 5,0 m od zachodniej i południowo-wschodniej granicy terenu 1 MNU,
 - 10,0 m od wschodniej granicy terenu 2 MNU,
 - 5,0 m od północno- zachodniej granicy terenu 3 MNU,
 - 5,0 m od południowo - wschodniej granicy terenu 4 MNU,
 - 10,0 m od południowej granicy terenu 5 MNU i 6MNU,
 - 12,5 m od północno – zachodniej granicy terenu 7 MNU,
 - 5,0 od północnej granicy terenu 8 MNU,
 - 6,0 m od południowo – zachodniej granicy i 5,0 m od południowo – wschodniej granicy terenu 9MNU,
 - 6,0 m od zachodniej granicy terenu 10 MNU,
 - 5,0 m od północno -wschodniej granicy terenu 11 MNU,
 - 6,0 m od zachodniej granicy, 5,0 m od północno – wschodniej granicy terenu 12 MNU,
 - 10,0 m od północnej i 5,0 m od północno – wschodniej granicy terenu 13 MNU,
 - 5,0 m od zachodniej granicy terenu 14 MNU,
 - 5,0 m od północnej granicy terenu 15 MNU,
 - 5,0 m od południowej i północno – wschodniej granicy terenu 16 MNU,

- 5,0 m od zachodniej, południowo – zachodniej, południowej granicy, 10,0 m od wschodniej granicy terenu 17 MNU,
 - 5,0 m od zachodniej granicy terenu 18 MNU,
 - 5,0 m od północnej i wschodniej granicy terenu 19 MNU,
 - 5,0 m od zachodniej , południowej i wschodniej granicy terenu 21 MNU,
 - 6,0 m od północno – zachodniej granicy terenu 22 MNU,
- d) należy zapewnić odpowiednią ilość miejsc postojowych w ramach posiadanej działki budowlanej z zastosowaniem wskaźników określonych w § 17 ust. 4 uchwały,
- e) intensywność zabudowy minimalna 0,1, maksymalna 0,9,
- f) realizacja usług w obrębie terenów zabudowy mieszkaniowej na wydzielonych działkach budowlanych z przeznaczeniem całej działki wraz z budynkiem na cele usługowe, jak również możliwa jest realizacja usług wbudowanych lub odrębnych obiektów usługowych towarzyszących zabudowie mieszkaniowej,
- g) maksymalna wysokość zabudowy mieszkaniowej i usługowej – 3 kondygnacje nadziemne, w tym poddasze, lecz nie więcej niż 11,0 m,
- h) maksymalna wysokość budynków gospodarczych i garaży – 2 kondygnacje, w tym poddasze, lecz nie więcej niż 9,0 m,
- i) geometria dachów - dachy dwuspadowe bądź wielospadowe o kącie nachylenia połaci dachowych od 30 do 45°,
- j) kolorystyka przykryć dachowych: czerwona, czerwono-brązowa lub brązowa, kolorystyka tynków: jasna, stonowana,
- k) stosowanie tradycyjnych materiałów w elementach wykończeniowych budynków (dla dachów: dachówka ceramiczna, bądź inny materiał imitujący dachówkę, dla ścian: cegła klinkierowa, płytki klinkierowe, drewno, kamień, tynk),
- l) w obrębie zabudowy mieszkaniowej jednorodzinnej, przeznaczenie 50 % powierzchni działki budowlanej pod zieleń biologicznie czynną,
- m) w obrębie zabudowy usługowej, przeznaczenie 30 % powierzchni działki budowlanej pod zieleń biologicznie czynną,
- n) główne kierunki uzbrojenia terenów od strony istniejących i projektowanych ulic-dróg,
- o) zabrania się użytkowania obiektów kubaturowych bez uprzedniego uzbrojenia terenu, szczególnie w zakresie gospodarki wodno-ściekowej,
- p) w obrębie terenów gdzie występują linie elektroenergetyczne średniego napięcia 20 kV, w stosunku do których wymagane jest zachowanie stref wolnych od zabudowy i zadrzewień zgodnie z przepisami odrębnymi - z dopuszczeniem zagospodarowania w strefach ochronnych, po uzgodnieniu szczegółowej lokalizacji z właścicielem linii,
- q) w obrębie terenów gdzie występują sieci gazowe wysokiego ciśnienia, w stosunku do których wymagane jest zachowanie stref kontrolowanej zabudowy i zadrzewień zgodnie z przepisami odrębnymi - z dopuszczeniem zagospodarowania w strefach kontrolowanych, po uzgodnieniu szczegółowej lokalizacji z właścicielem sieci,
- r) zabrania się lokalizacji budynków i prowadzenia działalności mogących znacząco oddziaływać na środowisko.

2. Tereny usług różnych oznaczone na rysunku zmiany planu symbolami od 1U do 10U przeznaczają się pod:

1) Przeznaczenie podstawowe:

- a) zabudowa usługowa.

2) Przeznaczenie uzupełniające:

- a) obiekty zaplecza administracyjno - socjalnego,
- b) zabudowa hotelowa i mieszkaniowa,
- c) budynki gospodarcze oraz garaże,
- d) obiekty i sieci uzbrojenia terenu, miejsca postojowe,
- e) zieleń urządzona, w tym obiekty sportowo-rekreacyjne.

3) Zasady zabudowy i zagospodarowania terenu:

- a) powierzchnia zabudowana nie powinna przekraczać 50% ogólnej powierzchni działki budowlanej,
- b) linie zabudowy:
 - 10,0 m od północno – zachodniej granicy oraz 6,0 m od południowo – zachodniej granicy terenu 1U,
 - 10,0 m od południowo – wschodniej granicy terenu 2U,
 - 10,0 m od północno – zachodniej i 6,0 m od północno – wschodniej granicy terenu 3U,
 - 6,0 m od północnej granicy terenu 4U,
 - 12,5 m od północnej, zachodniej i wschodniej granicy terenu 5U,
 - 12,5 m od południowo – wschodniej granicy i 5,0 m od wschodniej granicy terenu 6U,
 - 12,5 m od północno-wschodniej granicy, 10,0 m od północno – zachodniej granicy terenu 7U,
 - 5,0 m od północnej i południowej granicy oraz 10,0 m od wschodniej granicy terenu 8U,
 - 12,5 m od północno – wschodniej granicy i 6,0 m od południowo – wschodniej granicy terenu 9U,
 - 6,0 m od północno – zachodniej granicy terenu 10U,
- c) maksymalna wysokość zabudowy usługowej oraz budynków zaplecza administracyjno- socjalnego – 3 kondygnacje nadziemne, w tym poddasze, lecz nie więcej niż 15,0 m,
- d) maksymalna wysokość budynków gospodarczych i garaży – 2 kondygnacje nadziemne, w tym poddasze, lecz nie więcej niż 9,0 m,
- e) formy dachów, dwuspadowe symetryczne z dopuszczeniem dachów naczółkowych i czterospadowych o kącie nachylenia połaci głównych od 30° do 45°,
- f) kolorystyka przykryć dachowych: czerwona, czerwono-brązowa lub brązowa, kolorystyka tynków: jasna, stonowana,
- g) intensywność zabudowy minimalna 0,1, maksymalna 2,0,
- h) przeznaczenie min. 15% ogólnej powierzchni działek budowlanych pod zieleń biologicznie czynną,
- i) realizacja usług, wymaga zapewnienia odpowiedniej ilości miejsc parkingowych w ramach posiadanej działki budowlanej, zgodnie ze wskaźnikami określonymi w § 17 ust. 4 uchwały,
- j) do czasu realizacji oczyszczalni grupowej, lub jako alternatywne, stosowanie sprawnych, lokalnych rozwiązań dla odprowadzania i oczyszczania ścieków,
- k) główne kierunki uzbrojenia terenów od strony istniejących i projektowanych ulic-dróg,
- l) zabrania się użytkowania obiektów kubaturowych bez uprzedniego uzbrojenia terenu, szczególnie w zakresie gospodarki wodno - ściekowej,
- m) w obrębie terenów gdzie występują linie elektroenergetyczne wysokiego napięcia 100 kV i średniego napięcia 20 kV, w stosunku do których wymagane jest zachowanie stref wolnych od zabudowy i zadrzewień zgodnie z przepisami odrębnymi - z dopuszczeniem zagospodarowania w strefach ochronnych, po uzgodnieniu szczegółowej lokalizacji z właścicielem linii,
- n) w obrębie terenów gdzie występują sieci gazowe wysokiego ciśnienia, w stosunku do których wymagane jest zachowanie stref kontrolowanej zabudowy i zadrzewień zgodnie z przepisami odrębnymi - z dopuszczeniem zagospodarowania w strefach kontrolowanych, po uzgodnieniu szczegółowej lokalizacji z właścicielem sieci,

o) zabrania się lokalizacji budynków i prowadzenia działalności mogących zawsze znacząco oddziaływać na środowisko.

3. Teren eksploatacji powierzchniowej oznaczony na rysunku zmiany planu symbolem 1 EP przeznaczają się pod:

1) Przeznaczenie podstawowe:

a) eksploatacja powierzchniowa,

2) Przeznaczenie uzupełniające:

- a) obiekty kubaturowe administracyjno - socjalne oraz magazynowo – składowe,
- b) dojazdy i parkingi,
- c) urządzenia i sieci uzbrojenia terenu.

3) Zasady zabudowy i zagospodarowania terenu:

- a) w realizacji zagospodarowania terenu eksploatacji powierzchniowej kamienia wapiennego, z uwzględnieniem sąsiedztwa zabudowy mieszkaniowej, gdzie wymagana jest ochrona przed hałasem i pyleniem (zachowanie pasów zieleni izolacyjnej o szerokości minimum 20,0 m zgodnie z rysunkiem zmiany planu.),
- b) sposób zagospodarowania terenu złóż kopalin pospolitych w tym: prowadzenia eksploatacji, prac poszukiwawczo - rozpoznawczych, rekultywacji winien być zgodny z wymogami ustawy prawo geologiczne i górnicze (Dz.U z 2011 r. Nr 163 poz. 981 z późn.zm.),
- c) w realizacji zagospodarowania terenu, ustala się konieczność ochrony przed zanieczyszczeniem różnych poziomów wód podziemnych,
- d) intensywność zabudowy administracyjno – socjalnej oraz magazynowo – składowej minimalna 0,1, maksymalna 0,5,
- e) maksymalna wysokość zabudowy administracyjno - socjalnej – 2 kondygnacje nadziemne, lecz nie więcej niż 11,0 m,
- f) maksymalna wysokość budynków gospodarczych i garaży – 2 kondygnacje nadziemne, lecz nie więcej niż 9,0 m,
- g) geometria dachów - dachy dwuspadowe bądź wielospadowe o kącie nachylenia połaci dachowych od 15 do 45°,
- h) przeznaczenie min. 15 % ogólnej powierzchni działki budowlanej pod zielen biologicznie czynną,
- i) wielkości powierzchni zabudowy – maksymalnie 20 % w stosunku do powierzchni działki budowlanej,
- j) realizacja zabudowy administracyjno – socjalnej oraz magazynowo - składowych, wymaga zapewnienia odpowiedniej ilości miejsc parkingowych w ramach posiadanego terenu, zgodnie ze wskaźnikami określonymi w § 17 ust. 4 uchwały,
- k) zabrania się lokalizacji budynków i prowadzenia działalności mogących zawsze znacząco oddziaływać na środowisko.

4) W zakazach obowiązują następujące zasady:

- a) zmiana funkcji terenu powodująca ograniczenia użytkowania terenów sąsiednich, w tym mieszkaniowych,
- b) likwidacji wyrobisk, zmiany funkcji (w tym zasypywanie) bez uwzględnienia wymogów ochrony środowiska, w tym ochrony podziemnych zasobów wody pitnej.

4. Teren dolesień oznaczony na rysunku zmiany planu symbolem 1 RLd przeznaczają się pod:

1) Zasady zagospodarowania terenu:

a) tereny zieleni leśnej.

2) Przeznaczenie uzupełniające:

- a) dojazdu.
- 3) Zasady zabudowy i zagospodarowania terenu:
 - a) dolesienia,
 - b) uwzględnienie zasad ochrony przeciwpowodziowej,
 - c) przeznaczenie min. 95% ogólnej powierzchni terenu pod zielen biologicznie czynną,
- 4) Zakazy:
 - a) zabudowa obiektami kubaturowymi,
 - b) dolesienia nie mogą ograniczać użytkowania rolniczego terenów przyległych.

Rozdział 3.

Zasady ochrony i kształtowania ładu przestrzennego

§ 9. 1. Dla ochrony i kształtowania ładu przestrzennego, ustala się następujące zasady:

- 1) zakaz realizacji od strony dróg pełnego ogrodzenia, a także ogrodzeń składających się z betonowych i żelbetowych elementów prefabrykowanych,
- 2) zakaz stosowania jako podstawowych materiałów elewacyjnych blachy falistej i trapezowej oraz listew plastikowych,
- 3) ustalenia dotyczące ochrony wartości dziedzictwa kulturowego i zabytków oraz dóbr kultury współczesnej podane są w rozdziale 5 uchwały,
- 4) na całym obszarze planu, wysokość obiektów budowlanych nie może przekroczyć 40 m., o ile ustalenia szczegółowe dla poszczególnych terenów nie stanowią inaczej.

2. Dla ochrony i kształtowania ładu przestrzennego w zakresie rozmieszczenia nośników reklamowych i szyldów reklamowych, ustala się, co następuje :

- 1) zakaz wieszania na budynkach położonych na terenach MNU, szyldów reklamowych o powierzchni powyżej 2,0 m²,
- 2) zakaz wieszania na budynkach na terenach U szyldów reklamowych o powierzchni powyżej 6,0 m².

3. Zakazuje się umieszczania nośników reklamowych:

- 1) na drzewach,
- 2) na obiektach małej architektury,
- 3) na budynkach w sposób przesłaniający detale architektoniczne takie jak: gzymsy, naczółki, opaski okienne i drzwiowe, okna i balkony.

Rozdział 4.

Zasady ochrony środowiska, przyrody i krajobrazu kulturowego

§ 10. Elementy systemu przyrodniczego stanowią tereny objęte zmianą planu zlokalizowane w całości lub częściowo w obszarze wysokiej ochrony wód podziemnych zbiorników GZWP nr 333, 330. Głównym terenem przyrodniczo cennym obszaru planu jest teren oznaczony na rysunku planu symbolem: 1RLd. W obrębie tego terenu ustala się ograniczenia dotyczące lokalizacji nowej zabudowy. Dodatkowe elementy układu przyrodniczego stanowią będą tereny zieleni towarzyszącej zabudowie w ramach strefy mieszkaniowo – usługowej: MNU oraz usługowej: U.

§ 11. 1. Dla obszaru wysokiej ochrony wód podziemnych, o którym mowa w § 10 – ustala się:

- 1) zakaz stosowania rozwiązań technologicznych w zakresie gospodarki wodno – ściekowej, które mogłyby powodować przedostawanie się ścieków do wód powierzchniowych, podziemnych i do gruntu,
- 2) nakaz stosowania na terenach: placów oraz dróg, a także na terenach, na których istnieje możliwość zanieczyszczenia wód opadowych substancjami ropopochodnymi i toksycznymi - szczelnych nawierzchni

na podłożu izolowanym oraz urządzeń do odprowadzania wód opadowych wyposażonych w separatory związków ropopochodnych,

3) Dla spełnienia wymogów ochrony środowiska, przyrody i krajobrazu kulturowego, ustala się nakaz utrzymania ciągłości elementów systemu przyrodniczego, poprzez:

- a) zakaz likwidacji urządzeń i rowów melioracyjnych – dopuszcza się ich przebudowę,
- b) pozostałe ustalenia dotyczące zasad ochrony środowiska znajdujące się w rozdziale 9, uchwały.

2. Uwzględniając potrzeby ochrony zdrowia ludzi i środowiska przyrodniczego, funkcjonowania terenów zabudowy mieszkaniowej i usługowej oraz ustaleń zawartych w § 11 ust. 1, określa się ogólne zakazy oraz zasady i nakazy dla obszaru planu:

1) Zakazy obowiązują dla:

- a) realizacji i użytkowania obiektów budowlanych i urządzeń emitujących zanieczyszczenia w ilościach przekraczających wartości dopuszczalne, określone w przepisach ochrony środowiska (w tym dla zdrowia ludzi),
- b) gromadzenia odpadów z wyjątkiem odpadów wytworzonych w wyniku działalności prowadzonej na własnym terenie, przeznaczonych do wykorzystania na tym terenie; z zastrzeżeniem, że okres gromadzenia takich odpadów nie może być dłuższy niż wynika to z obowiązujących przepisów szczególnych z zakresu gospodarki odpadami,
- c) składowania odpadów, w tym niebezpiecznych dla środowiska, prowadzenia gospodarki wodno-ściekowej powodującej zanieczyszczenie wód powierzchniowych i wglębnych, w tym Głównych Zbiorników Wód Podziemnych,
- d) obowiązuje nakaz zachowania niezbędnych odległości nowo realizowanej zabudowy od sieci i urządzeń infrastruktury technicznej zgodnie z przepisami odrębnymi w zakresie sieci i urządzeń infrastruktury technicznej.

3. Ustala się nakaz ograniczenia hałasu i wibracji do wartości dopuszczalnych na granicy danego terenu, z uwzględnieniem przeznaczenia terenu sąsiedniego – do poziomu jak dla terenów zabudowy mieszkaniowo – usługowej.

Rozdział 5.

Zasady ochrony dziedzictwa kulturowego i zabytków oraz dóbr kultury współczesnej

§ 12. W obszarze planu nie występują obiekty wpisane do wojewódzkiego rejestru zabytków. W obszarze planu nie występują tereny i obiekty objęte ochroną prawem miejscowym jako dobra kultury oraz tereny objęte strefą ochrony archeologicznej „W”. W obszarze planu nie występują stanowiska archeologiczne. Tereny oznaczone na rynku planu symbolami 2 MNU, 9MNU i 15MNU zlokalizowane są w strefie „OW” obejmujące obszary o domniemanej, na podstawie badań lub innych wskazówek, zawartości relikwów archeologicznych, które to obszary powinny być zastrzeżone jako tereny obserwacji archeologicznej. Prace ziemne należy prowadzić pod nadzorem archeologicznym.

Rozdział 6.

Wymagania wynikające z potrzeb kształtowania przestrzeni publicznych

§ 13. 1. W obszarze planu nie wyznacza się obszarów przestrzeni publicznej w rozumieniu art. 15 ust. 2 pkt 5 ustawy z dnia 27 marca 2003 r. o planowaniu i zagospodarowaniu przestrzennym (Dz. U. z 2012 r. poz. 647 z późn. zm.).

2. W obszarze planu występują:

- 1) teren dróg publicznych oznaczony na rysunku planu symbolem 01KDL, 02KDL, 01KDZ, 02KDZ,
- 2) wewnętrzne nie wydzielone na rysunku zmiany planu dojazdu,

3. Usługi zlokalizowane na terenach publicznych, obiekty i urządzenia infrastruktury technicznej oraz drogi dojazdowe dla bezpośredniej obsługi terenów mieszkaniowo-usługowych, komercyjnych i innych, mogą być realizowane ze środków innych aniżeli budżetowe.

Rozdział 7.

Granice i sposoby zagospodarowania terenów lub obiektów podlegających ochronie, ustalonych na podstawie odrębnych przepisów, w tym terenów górniczych, a także obszarów szczególnego zagrożenia powodzią oraz obszarów osuwania się mas ziemnych

§ 14. 1. W obszarze planu nie występują:

- 1) tereny górnicze w rozumieniu przepisów odrębnych [ustawa z dnia 9 czerwca 2011 r. Prawo geologiczne i górnicze (Dz.U. z 2011 r. nr 163 poz. 981 z późn. zm.)],
- 2) tereny zagrożone osuwaniem się mas ziemnych,
- 3) tereny zalewowe oraz obszary szczególnego zagrożenia powodzią w rozumieniu przepisów odrębnych [ustawa z dnia 18 lipca 2001 r. Prawo wodne (tekst jednolity Dz. U. z 2012 r. poz. 145 z późn. zm.)],
- 4) obszary i obiekty chronione na mocy ustawy o ochronie przyrody.

Rozdział 8.

Szczegółowe zasady i warunki scalania i podziału nieruchomości objętych zmianą planu

§ 15. 1. Nie określa się granic obszarów wymagających przeprowadzenia scaleń i podziału nieruchomości.

2. Ustala się, że scalanie i podziały nieruchomości, w granicach planu, dokonywane będą przy zachowaniu następujących zasad:

- 1) scalenia i podziały nieruchomości na działki budowlane, powinny być związane z realizacją infrastruktury technicznej zapewniającej dojazdy i uzbrojenie działek w poszczególne media,
- 2) minimalne wielkości nowo wydzielanych działek budowlanych dla zabudowy:
 - a) mieszkaniowej, wolnostojącej - 500 m²,
 - b) mieszkaniowej, bliźniaczej - 400 m²,
 - c) mieszkaniowej, szeregowej - 160 m²,
 - d) usługowej - 500 m².
- 3) minimalne szerokości frontów działek budowlanych dla zabudowy:
 - a) mieszkaniowej, wolnostojącej - 18,0 m,
 - b) mieszkaniowej, bliźniaczej - 14,0 m,
 - c) mieszkaniowej, szeregowej - 6,0 m,
 - d) usługowej - 18,0 m.
- 4) należy wydzielać działki budowlane prostopadłe do drogi, od której działki te będą obsługiwane, z dopuszczeniem odchylenia w granicach 15°.
- 5) powierzchnia wydzielonych działek budowlanych powinna zapewnić zabezpieczenie potrzeb parkingowych i zieleni.

Rozdział 9.

Szczególne warunki zagospodarowania terenów oraz ograniczenia w ich użytkowaniu, w tym zakaz zabudowy

§ 16. 1. Ze względu na znaczący udział zabudowy mieszkaniowej w zagospodarowaniu obszaru oraz na terenach sąsiednich, ustala się w obszarze planu:

- 1) zakaz lokalizowania nowych zakładów o zwiększonym lub dużym ryzyku wystąpienia poważnej awarii przemysłowej,
 - 2) w zakresie gospodarki odpadami:
 - a) sposób gromadzenia i wywożenia odpadów, w tym niebezpiecznych zgodnie z obowiązującym Planem Gospodarki Odpadami dla Gminy Wielowieś,
 - b) możliwość wyznaczania miejsca na pojemniki do gromadzenia odpadów wspólnego dla kilku budynków lub działek budowlanych.
 - 3) wymagane jest zapewnienie osobom niepełnosprawnym dostępności do następujących terenów i obiektów:
 - a) komunikacji: dróg, parkingów, ścieżek ruchu pieszego,
 - b) związanych z obsługą ludności.
2. W celu ochrony wód podziemnych i powierzchniowych ustala się nakazy:
- 1) stosowania rozwiązań technicznych w zakresie gospodarki wodno-ściekowej zapobiegających przenikaniu nieoczyszczonych ścieków sanitarnych i przemysłowych do gruntu i wód,
 - 2) odprowadzenia ścieków sanitarnych i deszczowych do systemu kanalizacji rozdzielczej,
 - 3) do czasu budowy ww. systemu dopuszcza się możliwość zastosowania szczelnych zbiorników bezodpływowych i przydomowych oczyszczalni ścieków.
3. Na terenach: MNU, ustala się zakaz realizacji stacji paliw.
4. Ustala się nakaz ograniczenia hałasu – do poziomu jak dla zabudowy mieszkaniowo – usługowej.

Rozdział 10.

Zasady modernizacji, rozbudowy i budowy systemów komunikacji i infrastruktury technicznej

§ 17. Tereny komunikacji.

1. Tereny o symbolu 01 KDL, 02 KDL oznaczone na rysunku planu jako „teren dróg publicznych lokalnych o szerokości w liniach rozgraniczających 12,0 m”, przeznacza się pod:

- 1) Przeznaczenie podstawowe:
 - a) drogi lokalne.
- 2) Przeznaczenie uzupełniające:
 - a) ciągi piesze i rowerowe,
 - b) urządzenia ochrony środowiska, w tym dla sytuacji awaryjnych,
 - c) zieleń urządzona,
 - d) sieci i urządzenia infrastruktury technicznej (bez budynków).
- 3) Zasady zabudowy i zagospodarowania terenu:
 - a) ulice lokalne w liniach rozgraniczających o szerokości 12,0 m jak ustalono na rysunku zmiany planu,
 - b) w rejonie skrzyżowań – możliwość realizacji dodatkowych pasów do skrzyżowania,
 - c) przeprowadzenie w liniach rozgraniczających sieci infrastruktury technicznej,
 - d) lokalizowanie obiektów i urządzeń sieci infrastruktury technicznej, obsługi komunikacji publicznej oraz ochrony środowiska nie może ograniczać widoczności i bezpieczeństwa ruchu.
- 4) Zakazy:
 - a) zmniejszania istniejących linii rozgraniczających.

2. Tereny o symbolu 01 KDZ, 02 KDZ oznaczone na rysunku planu jako „teren dróg publicznych zbiorczych o szerokości w liniach rozgraniczających 20,0 m”, przeznacza się pod:

1) Przeznaczenie podstawowe:

a) drogi zbiorcze.

2) Przeznaczenie uzupełniające:

a) ciągi piesze i rowerowe,

b) urządzenia ochrony środowiska, w tym dla sytuacji awaryjnych,

c) zieleń urządzona,

d) sieci i urządzenia infrastruktury technicznej (bez budynków).

3) Zasady zabudowy i zagospodarowania terenu:

a) ulice zbiorcze w liniach rozgraniczających o szerokości 20,0 m jak ustalono na rysunku zmiany planu,

b) w rejonie skrzyżowań – możliwość realizacji dodatkowych pasów do skrzyżowania,

c) przeprowadzenie w liniach rozgraniczających sieci infrastruktury technicznej,

d) lokalizowanie obiektów i urządzeń sieci infrastruktury technicznej, obsługi komunikacji publicznej oraz ochrony środowiska nie może ograniczać widoczności i bezpieczeństwa ruchu.

4) Zakazy:

a) zmniejszania istniejących linii rozgraniczających.

3. Obsługa komunikacyjna.

1. Obsługę komunikacyjną terenów objętych planem ustala się z istniejących dróg publicznych klasy: głównej (obsługa terenów: 7MNU, 5U), zbiorczej (obsługa terenów: 2MNU, 5MNU, 6MNU, 13MNU, 22MNU, 2U, 7U, 8U), lokalnej (obsługa terenów: 10MNU, 12MNU, 1U, 3U, 4U, 9U, 10U, 1Ep), dojazdowej (obsługa terenów: 9MNU, 11MNU, 14MNU, od 16MNU do 21MNU, 6U), a także powiązanych z nimi dróg wewnętrznych.

4. Parkingi.

1) Dla obszaru planu ustala się zasadę porządkowania i budowy systemu parkowania samochodów osobowych, przy użyciu określonych jako minimalne wskaźników:

a) 2 miejsca na 1 budynek jednorodzinny,

b) dla obiektów produkcyjnych i rzemieślniczych – 1 miejsce na 4 zatrudnionych,

c) dla obiektów handlowych, administracji, sądownictwa, a także: biur, urzędów, obiektów opieki zdrowotnej i socjalnej – 3 miejsca na 100m² powierzchni użytkowej obiektu,

d) dla obiektów gastronomii takich jak: restauracje, kawiarnie – 3 miejsca na 10 miejsc konsumpcyjnych,

e) hotele, motele, pensjonaty – 30 miejsc na 100 łóżek.

§ 18. Infrastruktura techniczna.**1. Ustala się, że obszar planu będzie obsługiwany infrastrukturą techniczną w zakresie:**

1) zaopatrzenia w wodę:

a) zaopatrzenie w wodę poprzez podłączenie do istniejących bądź nowo-realizowanych sieci,

b) nowoprojektowane przewody wodociągowe powinny być wyposażone w hydranty zewnętrzne zgodnie z przepisami i normami obowiązującymi w zakresie ochrony przeciwpożarowej,

2) odprowadzania ścieków komunalnych:

a) odprowadzanie ścieków komunalnych do systemu kanalizacji rozdzielczej,

b) do czasu budowy w/w systemu, dopuszcza się możliwość zastosowania szczelnych zbiorników bezodpływowych lub przydomowych oczyszczalni ścieków,

3) odprowadzania wód deszczowych:

- a) do czasu realizacji kanalizacji deszczowej odprowadzenie wód deszczowych poprzez rowy, kanały deszczowe do potoków,
- 4) zaopatrzenia w energię elektryczną:
- a) zaopatrzenie w energię elektryczną poprzez podłączenie do istniejących, bądź nowo – realizowanych sieci,
- b) rozbudowę systemu elektroenergetycznego dla potrzeb nowych terenów inwestycyjnych w tym możliwość budowy nowych stacji transformatorowych,
- 5) zaopatrzenia w gaz:
- a) budowę sieci gazowych średniego ciśnienia dla potrzeb terenów mieszkaniowych i usługowych określonych w planie w oparciu o stację redukcyjno – pomiarową gazu Pw/Ps zlokalizowaną w Wielowsi,
- b) dopuszcza się stosowanie indywidualnych zbiorników gazu.
- 6) gospodarki odpadami:
- a) zagospodarowanie odpadów oraz ich wywóz zgodnie z gminnym planem gospodarki odpadami obowiązującym w gminie oraz przepisami odrębnymi w zakresie gospodarki odpadami [ustawa z dnia 14 grudnia 2012 r. o odpadach (Dz.U. z 2013 r. poz. 21)].
- 7) zaopatrzenia w energię cieplną:
- a) ogrzewanie elektryczne, a także stosowanie indywidualnych instalacji centralnego ogrzewania, w tym kotłownie gazowe, kotłownie olejowe z wyłączeniem nagrzewnic powietrznych olejowych, kotłownie na paliwa stałe o sprawności co najmniej 80% i wskaźnikach emisji (ilość zanieczyszczeń w suchych gazach odlotowych w warunkach normalnych, przy zawartości tlenu 10%): tlenku węgla nie większym niż 1200 mg/m³, pyłu nie większym niż 125 mg/m³.
- 8) telekomunikacji:
- a) rozbudowę istniejącej infrastruktury telekomunikacyjnej w dostosowaniu do potrzeb poszczególnych lokalizacji,
- b) obsługę i realizację sieci abonenckiej z dopuszczeniem różnych operatorów,
- c) dopuszczenie realizacji sieci i urządzeń zapewniających dostęp do ruchomej, publicznej sieci telefonicznej oraz Internetu szerokopasmowego oraz umożliwiających bezprzewodowy dostęp do Internetu,
- d) realizację infrastruktury telekomunikacyjnej na terenach istniejącej i projektowanej zabudowy w liniach rozgraniczających dróg, wraz z podłączeniami do budynków,
- e) budowę sieci telekomunikacyjnej oraz urządzeń radiowych telefonii bezprzewodowej.

2. W obszarze planu, dopuszcza się przebudowę, rozbudowę, a także zmiany przebiegu lub likwidację istniejących sieci i urządzeń infrastruktury technicznej oraz lokalizacje nowych – pod warunkiem zachowania ciągłości systemów zaopatrzenia w poszczególne media i przy zachowaniu zasad określonych w § 18 uchwały oraz wymaganych odległości sieci od zabudowy i odległości pomiędzy sieciami.

Rozdział 11.

Sposób i termin tymczasowego zagospodarowania, urządzania i użytkowania terenów

§ 19. Na całym obszarze planu ustala się zakaz tymczasowego zagospodarowania, urządzania i użytkowania terenów.

Rozdział 12.**Stawki procentowe na podstawie których ustala się jednorazową opłatę, określoną w stosunku procentowym od wzrostu wartości nieruchomości**

§ 20. Dla obszaru planu, ustala się stawkę służącą do naliczania jednorazowych opłat z tytułu wzrostu wartości nieruchomości w związku z uchwaleniem planu, w wysokości 15%.

Rozdział 13.**Przepisy końcowe**

§ 21. Wykonanie uchwały powierza się Wójtowi Gminy Wielowieś.

§ 22. Uchwała podlega ogłoszeniu w Dzienniku Urzędowym Województwa Śląskiego oraz na stronie internetowej Urzędu Gminy Wielowieś.

§ 23. Uchwała wchodzi w życie po upływie 30 dni od daty jej ogłoszenia w Dzienniku Urzędowym Województwa Śląskiego.

Przewodniczący Rady
Gminy

Stefan Kusz

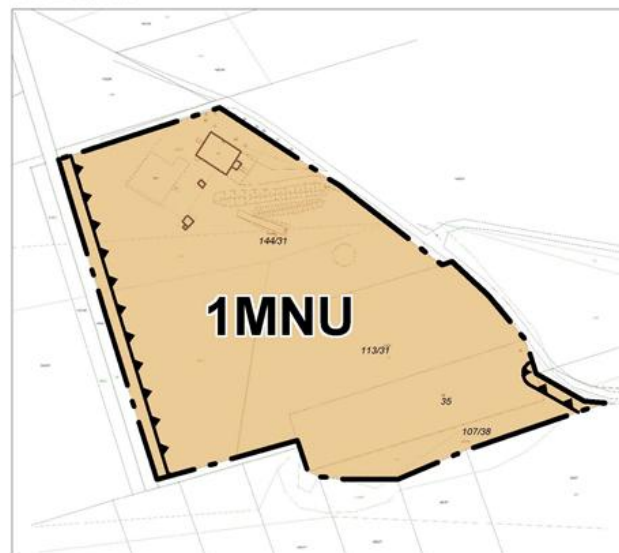
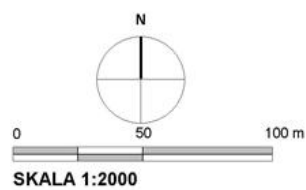
Załącznik Nr 1 do Uchwały Nr XXI/195/2013
Rady Gminy Wielowieś
z dnia 21 lutego 2013 r.

GMINA WIELOWIEŚ

ZMIANA MIEJSCOWEGO PLANU ZAGOSPODAROWANIA PRZESTRZENNEGO GMINY WIELOWIEŚ

RYSUNEK ZMIANY PLANU

ZAŁĄCZNIK GRAFICZNY NR 1/1
DO UCHWAŁY NR XXI/195/2013
RADY GMINY WIELOWIEŚ
Z DNIA 21 LUTEGO 2013 R.



Jednostka ewidencyjna: Wielowieś [240508_2]
Obręb ewidencyjny: Dabrówka [Nr 0004]

OZNACZENIA:

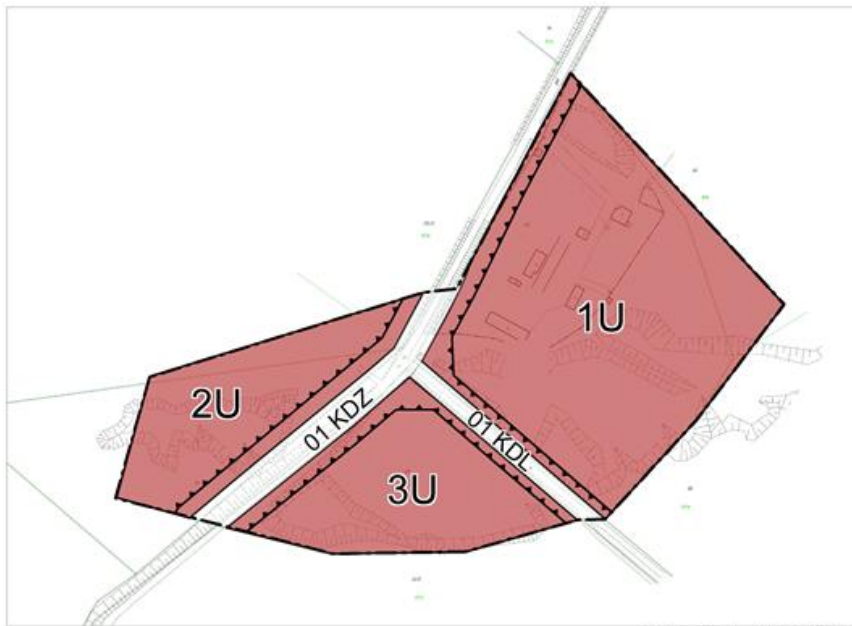
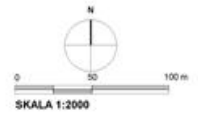
	GRANICA SPORZĄDZENIA ZMIANY PLANU
	LINIE ROZGRANICZAJĄCE TERENY O RÓŻNYM PRZEZNACZENIU
	NIEPRZEKRACZALNA LINIA ZABUDOWY
	TEREN MIESZKANIOWO-USŁUGOWY

GMINA WIELOWIEŚ

ZMIANA MIEJSKOWEGO PLANU ZAGOSPODAROWANIA
PRZESTRZENNEGO GMINY WIELOWIEŚ

RYSUNEK ZMIANY PLANU

ZALĄCZNIK GRAFICZNY NR 1/2
DO UCHWAŁY NR XXV/194/2013
RADY GMINY WIELOWIEŚ
Z DNIA 21 LUTEGO 2013 R.



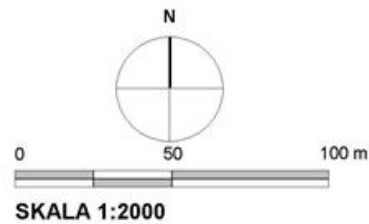
Jednostka ewidencyjna: Wielowieś [240508_2]
Obręb ewidencyjny: Świtbe [nr 0010]

OZNACZENIA:

-  GRANICA SPORZĄDZENIA ZMIANY PLANU
-  LINIE ROZGRANICZAJĄCE TERENY
O RÓŻNYM PRZEZNACZENIU
-  NIEPRZEKRACZALNA LINIA ZABUDOWY
-  U TEREN USŁUG RÓŻNYCH
-  KDZ TEREN DRÓG PUBLICZNYCH ZBIORCZYCH
O SZEROKOŚCI W LINIACH
ROZGRANICZAJĄCYCH 20,0 M
-  KDL TEREN DRÓG PUBLICZNYCH LOKALNYCH
O SZEROKOŚCI W LINIACH
ROZGRANICZAJĄCYCH 12,0 M





GMINA WIELOWIEŚ**ZMIANA MIEJSCOWEGO PLANU ZAGOSPODAROWANIA
PRZESTRZENNEGO GMINY WIELOWIEŚ****RYSUNEK ZMIANY PLANU**

**ZAŁĄCZNIK GRAFICZNY NR 1/3
DO UCHWAŁY NR XXII/195/2013
RADY GMINY WIELOWIEŚ
Z DNIA 21 LUTEGO 2013 R.**



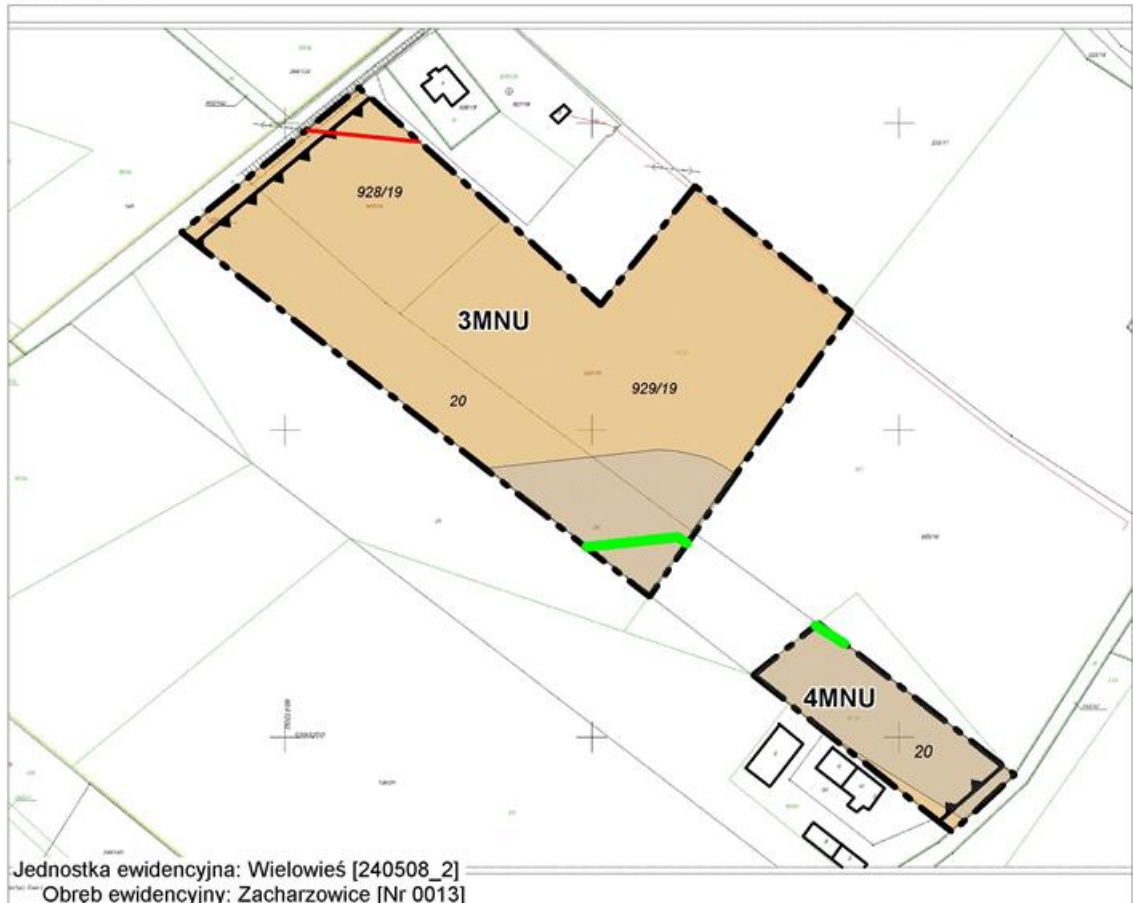
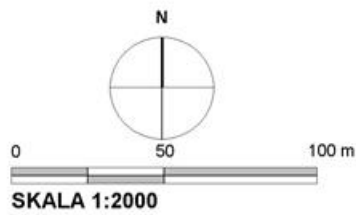
Jednostka ewidencyjna: Wielowieś [240508_2]
Obręb ewidencyjny: Świbie [Nr 0010]







OZNACZENIA:

	GRANICA SPORZĄDZENIA ZMIANY PLANU
	LINIE ROZGRANICZAJĄCE TERENY O RÓŻNYM PRZEZNACZENIU
	NIEPRZEKRACZALNA LINIA ZABUDOWY
	MNU TEREN MIESZKANIOWO-USŁUGOWY

GMINA WIELOWIEŚ**ZMIANA MIEJSCOWEGO PLANU ZAGOSPODAROWANIA
PRZESTRZENNEGO GMINY WIELOWIEŚ****RYСУNEK ZMIANY PLANU**

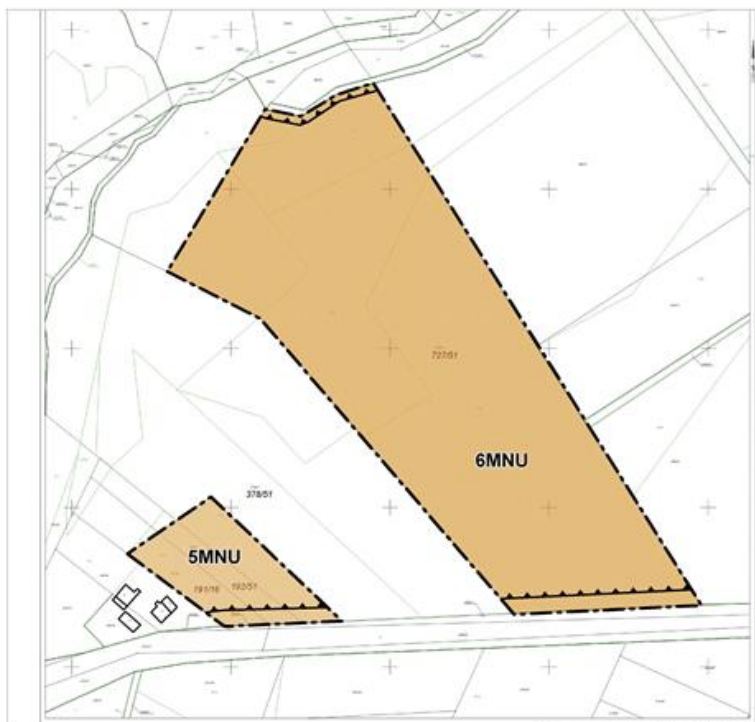
**ZAŁĄCZNIK GRAFICZNY NR 1/4
DO UCHWAŁY NR XXI/195/2013
RADY GMINY WIELOWIEŚ
Z DNIA 21 LUTEGO 2013 R.**

**OZNACZENIA:**

-  GRANICA SPORZĄDZENIA ZMIANY PLANU
-  LINIE ROZGRANICZAJĄCE TERENY O RÓŻNYM PRZEZNACZENIU
-  NIEPRZEKRACZALNA LINIA ZABUDOWY
-  MNU TEREN MIESZKANIOWO-USŁUGOWY
-  LINIE ENERGETYCZNE 20 KV
-  GAZOCIĄG WYSOKIEGO CIŚNIENIA

INFORMACJE:

-  STREFA KONTROLOWANA GAZOCIĄGU



Jednostka ewidencyjna: Wielowieś [240508_2]
Obręb ewidencyjny: Zacharzowice [Nr 0013]

GMINA WIELOWIEŚ
ZMIANA MIEJSCOWEGO PLANU ZAGOSPODAROWANIA PRZESTRZENNEGO GMINY WIELOWIEŚ
RYSUNEK ZMIANY PLANU

ZALĄCZNIK GRAFICZNY NR 1/5
DO UCHWAŁY NR XXI/195/2013
RADY GMINY WIELOWIEŚ
Z DNIA 21 LUTEGO 2013 R.



- OZNACZENIA:**
- GRANICA SPORZĄDZENIA ZMIANY PLANU
 - LINIE ROZGRANICZAJĄCE TERENY O RÓŻNYM PRZEZNACZENIU
 - GRANICA ZBIORNIKA GZWP NR 333
 - NIEPRZEKRACZALNA LINIA ZABUDOWY
 - MNU TEREN MIESZKANIOWO-USŁUGOWY

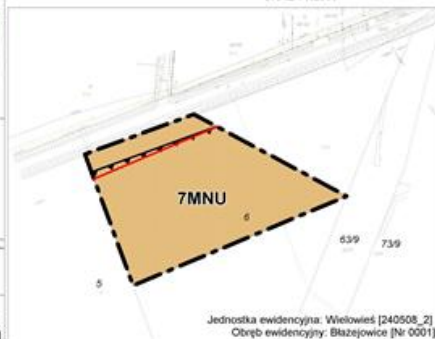
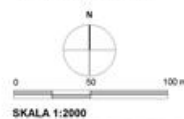
Wykonano w: S.C. Pracownia Urbanistyczna "Plan" za pomocą programu MapInfo



Jednostka ewidencyjna: Wielowieś [240508_2]
Obręb ewidencyjny: Błazęjowice [Nr 0001]

GMINA WIELOWIEŚ
ZMIANA MIEJSCOWEGO PLANU ZAGOSPODAROWANIA PRZESTRZENNEGO GMINY WIELOWIEŚ
RYSUNEK ZMIANY PLANU

ZALĄCZNIK GRAFICZNY NR 1/6
DO UCHWAŁY NR XXI/195/2013
RADY GMINY WIELOWIEŚ
Z DNIA 21 LUTEGO 2013 R.



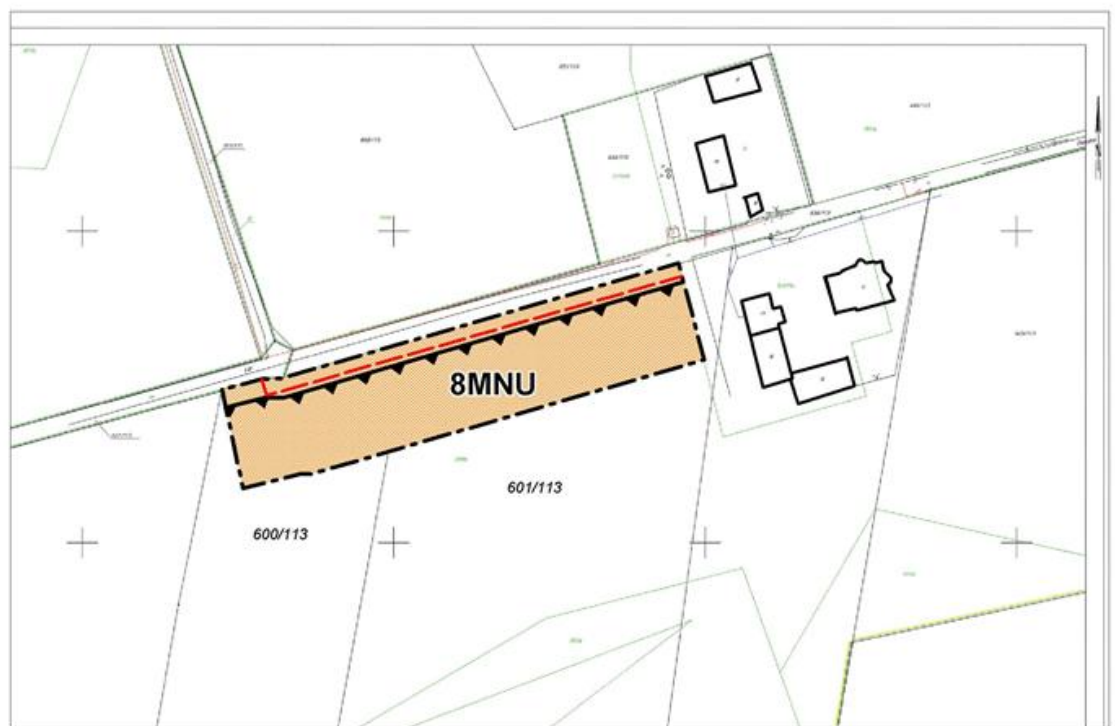
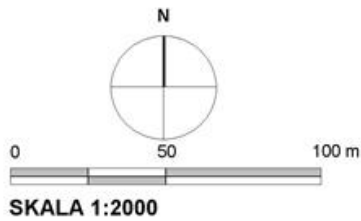
Jednostka ewidencyjna: Wielowieś [240508_2]
Obręb ewidencyjny: Błazęjowice [Nr 0001]






- OZNACZENIA:**
- GRANICA SPORZĄDZENIA ZMIANY PLANU
 - LINIE ROZGRANICZAJĄCE TERENY O RÓŻNYM PRZEZNACZENIU
 - GRANICA ZBIORNIKA GZWP NR 333
 - NIEPRZEKRACZALNA LINIA ZABUDOWY
 - MNU TEREN MIESZKANIOWO-USŁUGOWY
 - EP TEREN EKSPLOATACJI POWIERZCHNIOWEJ
 - PAS IZOLACYJNY EKSPLOATACJI POWIERZCHNIOWEJ
 - LINIE ENERGETYCZNE 20 KV

Wykonano w: S.C. Pracownia Urbanistyczna "Plan" za pomocą programu MapInfo

GMINA WIELOWIEŚ**ZMIANA MIEJSCOWEGO PLANU ZAGOSPODAROWANIA
PRZESTRZENNEGO GMINY WIELOWIEŚ****RYSUNEK ZMIANY PLANU**

**ZAŁĄCZNIK GRAFICZNY NR 1/7
DO UCHWAŁY NR XXI/195/2013
RADY GMINY WIELOWIEŚ
Z DNIA 21 LUTEGO 2013 R.**

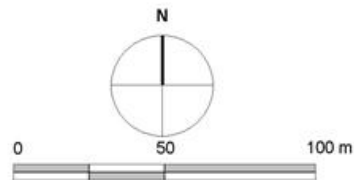
**OZNACZENIA:**

	GRANICA SPORZĄDZENIA ZMIANY PLANU
	LINIE ROZGRANICZAJĄCE TERENY O RÓŻNYM PRZEZNACZENIU
	NIEPRZEKRACZALNA LINIA ZABUDOWY
	MNU TEREN MIESZKANIOWO-USŁUGOWY
	PROJEKTOWANE LINIE ENERGTYCZNE 20KV

Jednostka ewidencyjna: Wielowieś [240508_2]
Obręb ewidencyjny: Zacharzowice [Nr 0013]





GMINA WIELOWIEŚ**ZMIANA MIEJSCOWEGO PLANU ZAGOSPODAROWANIA
PRZESTRZENNEGO GMINY WIELOWIEŚ****RYSUNEK ZMIANY PLANU**

ZAŁĄCZNIK GRAFICZNY NR 1/8
DO UCHWAŁY NR XXI/195/2013
RADY GMINY WIELOWIEŚ
Z DNIA 21 LUTEGO 2013 R.

**SKALA 1:2000**

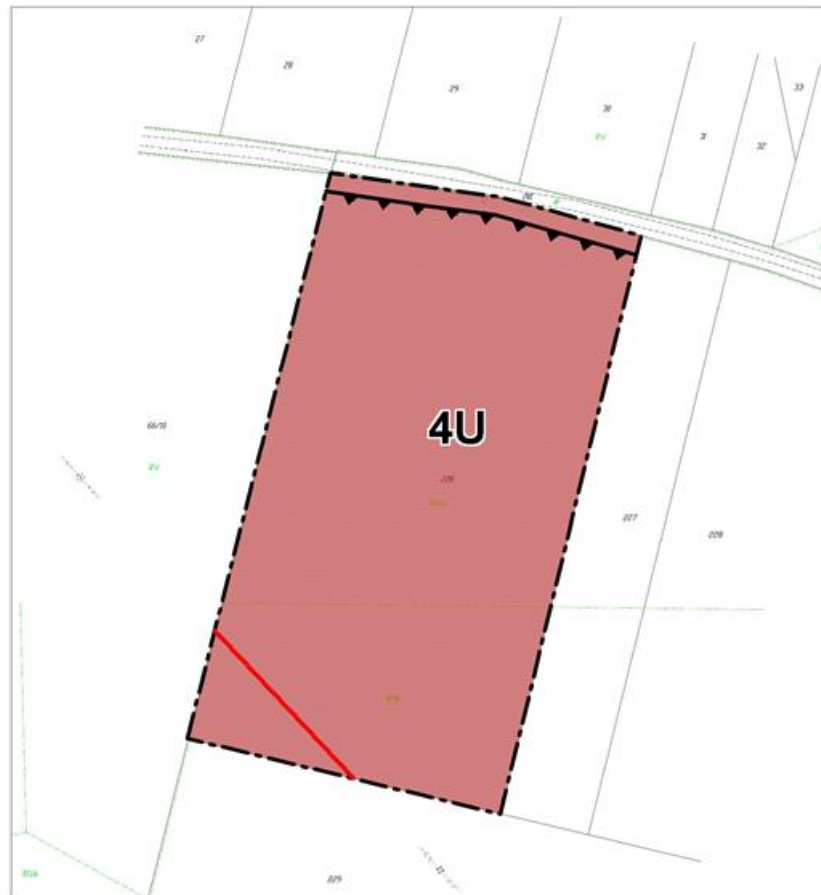
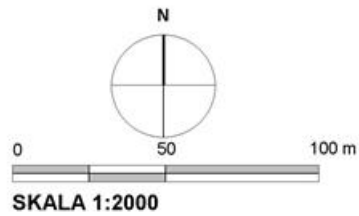
Jednostka ewidencyjna: Wielowieś [240508_2]
Obręb ewidencyjny: Sieroty [Nr 0009]

OZNACZENIA:

	GRANICA SPORZĄDZENIA ZMIANY PLANU
	LINIE ROZGRANICZAJĄCE TERENY O RÓŻNYM PRZEZNACZENIU
	NIEPRZEKRACZALNA LINIA ZABUDOWY
	TEREN MIESZKANIOWO-USŁUGOWY






GMINA WIELOWIEŚ**ZMIANA MIEJSCOWEGO PLANU ZAGOSPODAROWANIA
PRZESTRZENNEGO GMINY WIELOWIEŚ****RYSUNEK ZMIANY PLANU**

ZAŁĄCZNIK GRAFICZNY NR 1/9
DO UCHWAŁY NR XXI/195/2013
RADY GMINY WIELOWIEŚ
Z DNIA 21 LUTEGO 2013 R.

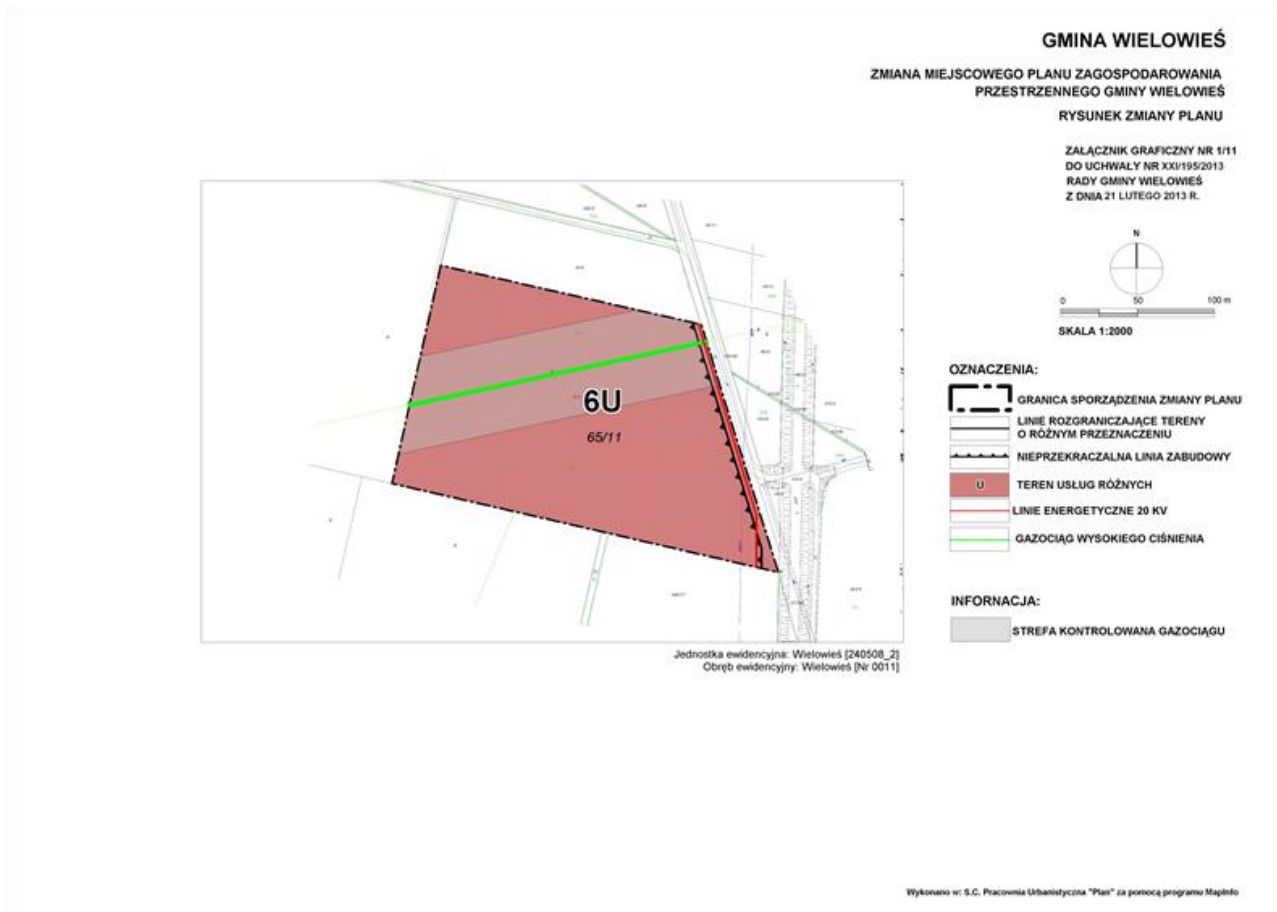
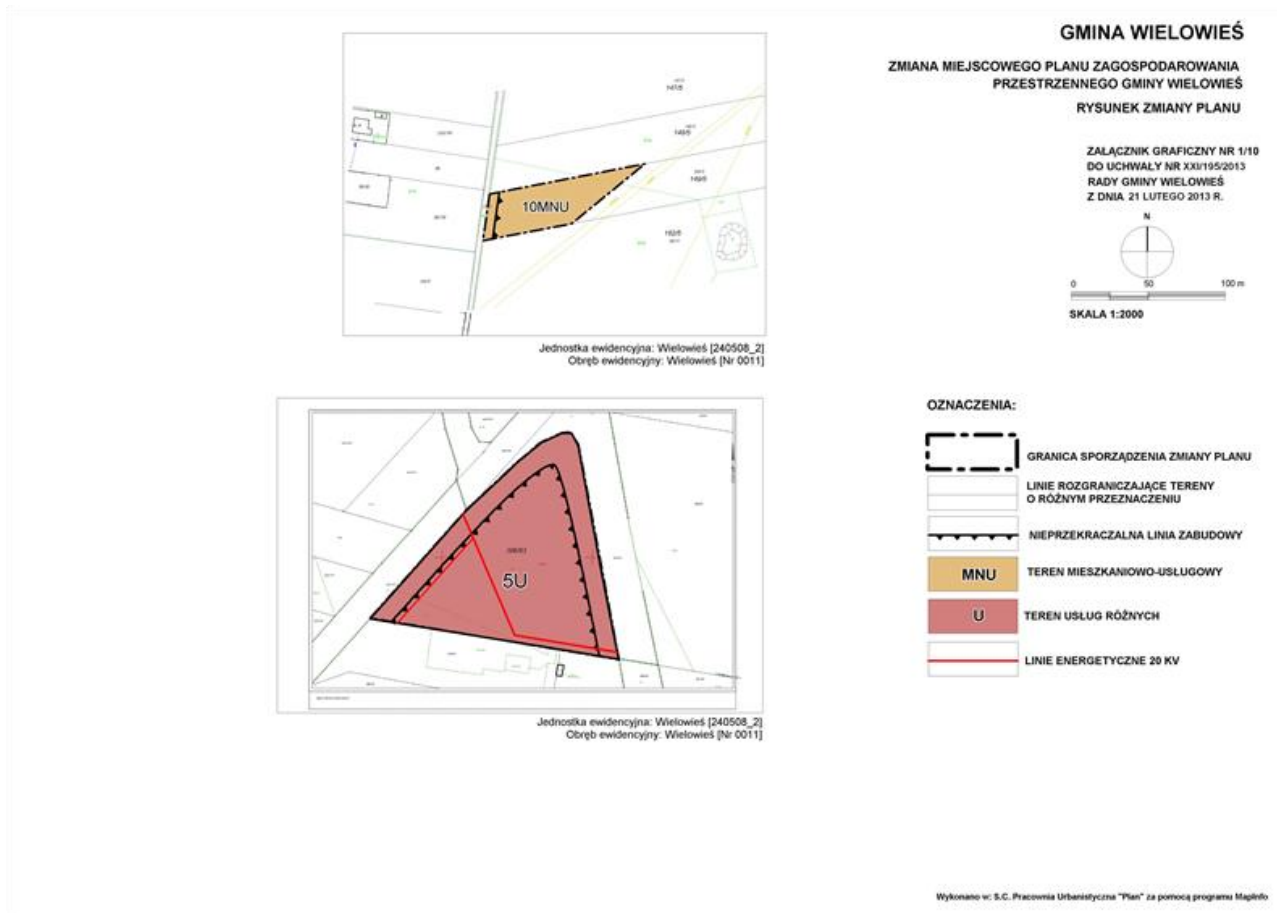


Jednostka ewidencyjna: Wielowieś [240508_2]
Obręb ewidencyjny: Sieroty [Nr 0009]

OZNACZENIA:

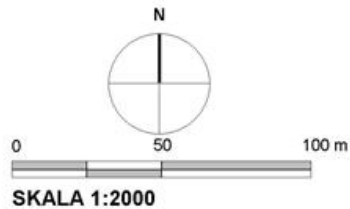
	GRANICA SPORZĄDZENIA ZMIANY PLANU
	LINIE ROZGRANICZAJĄCE TERENY O RÓŻNYM PRZEZNACZENIU
	NIEPRZEKRACZALNA LINIA ZABUDOWY
	TEREN USŁUG RÓŻNYCH
	LINIA ENERGETYCZNA 20 KV

Wykonano w: S.C. Pracownia Urbanistyczna "Plan" za pomocą programu MapInfo



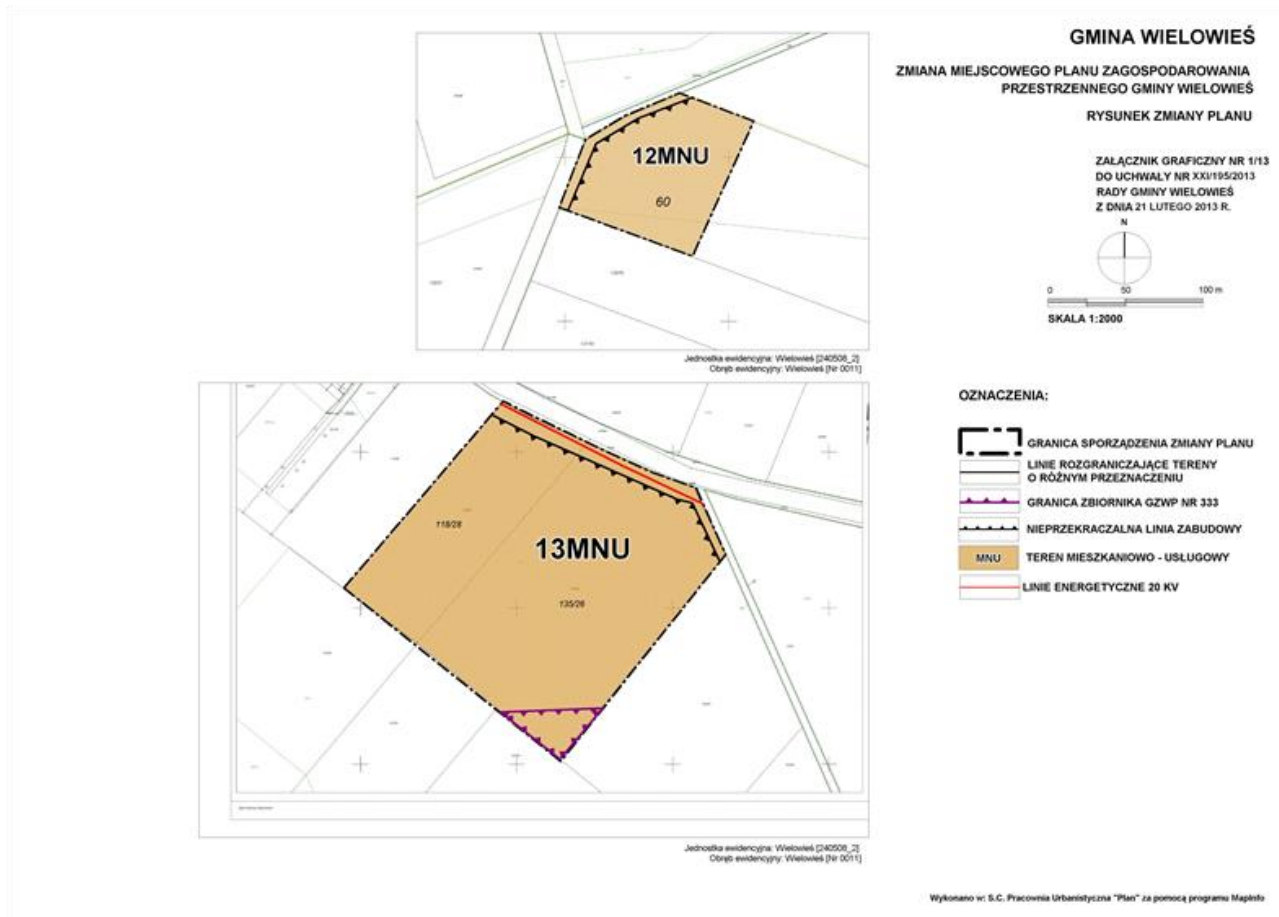
GMINA WIELOWIEŚ**ZMIANA MIEJSCOWEGO PLANU ZAGOSPODAROWANIA
PRZESTRZENNEGO GMINY WIELOWIEŚ****RYSUNEK ZMIANY PLANU**

**ZAŁĄCZNIK GRAFICZNY NR 1/12
DO UCHWAŁY NR XXII/195/2013
RADY GMINY WIELOWIEŚ
Z DNIA 21 LUTEGO 2013 R.**

**OZNACZENIA:**

Jednostka ewidencyjna: Wielowieś [240508_2]
Obręb ewidencyjny: Wielowieś [Nr 0011]

	GRANICA SPORZĄDZENIA ZMIANY PLANU
	LINIE ROZGRANICZAJĄCE TERENY O RÓŻNYM PRZEZNACZENIU
	NIEPRZEKRACZALNA LINIA ZABUDOWY
	MNU TEREN MIESZKANIOWO - USŁUGOWY
	LINIE ENERGETYCZNE 20 KV



GMINA WIELOWIEŚ






**ZMIANA MIEJSCOWEGO PLANU ZAGOSPODAROWANIA
PRZESTRZENNEGO GMINY WIELOWIEŚ**

RYSUNEK ZMIANY PLANU

ZALĄCZNIK GRAFICZNY NR 1/14
DO UCHWAŁY NR XXI/195/2013
RADY GMINY WIELOWIEŚ
Z DNIA 21 LUTEGO 2013 R.



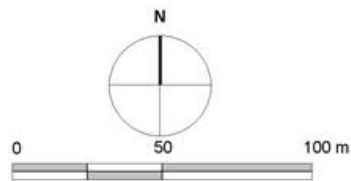
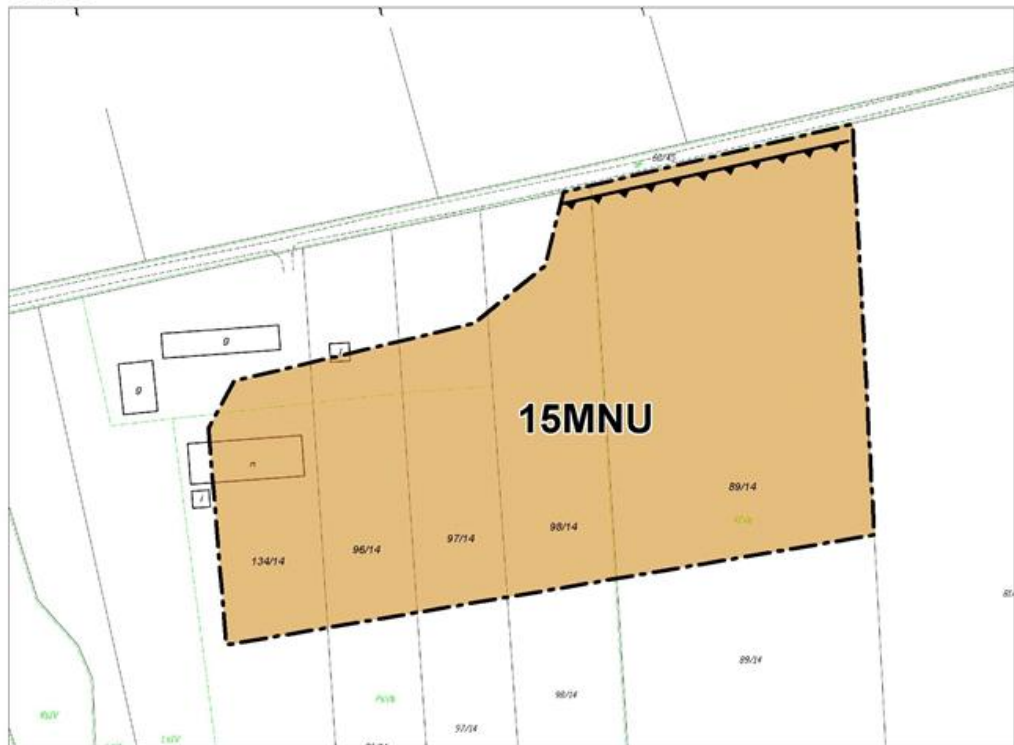
OZNACZENIA:





-  GRANICA SPORZĄDZENIA ZMIANY PLANU
-  LINIE ROZGRANICZAJĄCE TERENY O RÓŻNYM PRZEZNACZENIU
-  NIEPRZEKRACZALNA LINIA ZABUDOWY
-  MNU TEREN MIESZKANIOWO - USŁUGOWY
-  LINIE ENERGETYCZNE 20 KV

Jednostka ewidencyjna: Wielowieś [240508_2]
Obręb ewidencyjny: Wielowieś [Nr 0011]

GMINA WIELOWIEŚ**ZMIANA MIEJSCOWEGO PLANU ZAGOSPODAROWANIA
PRZESTRZENNEGO GMINY WIELOWIEŚ****RYSUNEK ZMIANY PLANU**

ZAŁĄCZNIK GRAFICZNY NR 1/15
DO UCHWAŁY NR XXI/195/2013
RADY GMINY WIELOWIEŚ
Z DNIA 21 LUTEGO 2013 R.

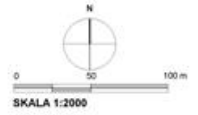
**1:2000****OZNACZENIA:**

	GRANICA SPORZĄDZENIA ZMIANY PLANU
	LINIE ROZGRANICZAJĄCE TERENY O RÓŻNYM PRZEZNACZENIU
	NIEPRZEKRACZALNA LINIA ZABUDOWY
	MNU TEREN MIESZKANIOWO - USŁUGOWY





GMINA WIELOWIEŚ

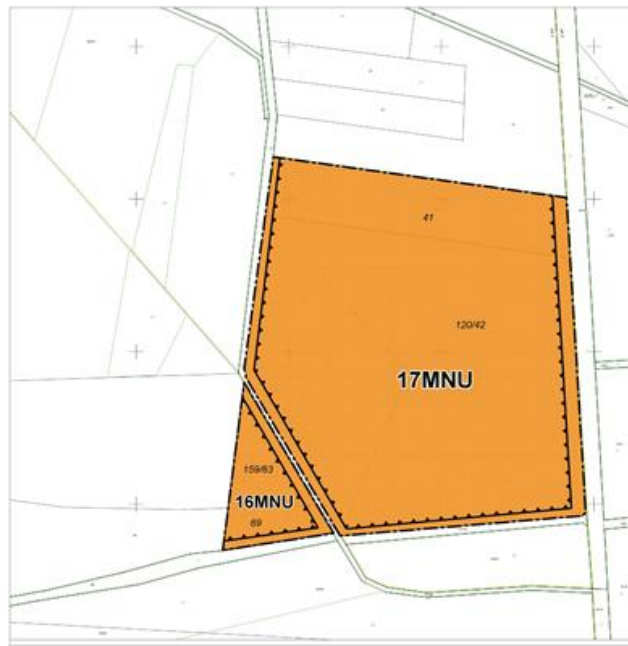
**ZMIANA MIEJSCOWEGO PLANU ZAGOSPODAROWANIA
PRZESTRZENNEGO GMINY WIELOWIEŚ
RYSUNEK ZMIANY PLANU**

ZALĄCZNIK GRAFICZNY NR 1/16
DO UCHWAŁY NR XXI/195/2013
RADY GMINY WIELOWIEŚ
Z DNIA 21 LUTEGO 2013 R.



OZNACZENIA:

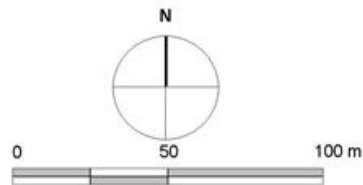
-  GRANICA SPORZĄDZENIA ZMIANY PLANU
-  LINIE ROZGRANICZAJĄCE TERENY
O RÓŻNYM PRZEZNACZENIU
-  NIEPRZEKRACZALNA LINIA ZABUDOWY
-  MNU TEREN MIESZKANIOWO-USŁUGOWY



Jednostka ewidencyjna: Wielowieś [240508_2]
Obręb ewidencyjny: Czarków [Nr 0003]




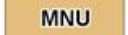
GMINA WIELOWIEŚ**ZMIANA MIEJSCOWEGO PLANU ZAGOSPODAROWANIA
PRZESTRZENNEGO GMINY WIELOWIEŚ****RYSUNEK ZMIANY PLANU**

ZAŁĄCZNIK GRAFICZNY NR 1/17
DO UCHWAŁY NR XXI/195/2013
RADY GMINY WIELOWIEŚ
Z DNIA 21 LUTEGO 2013 R.

**SKALA 1:2000**

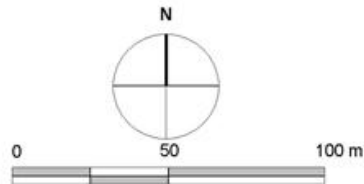
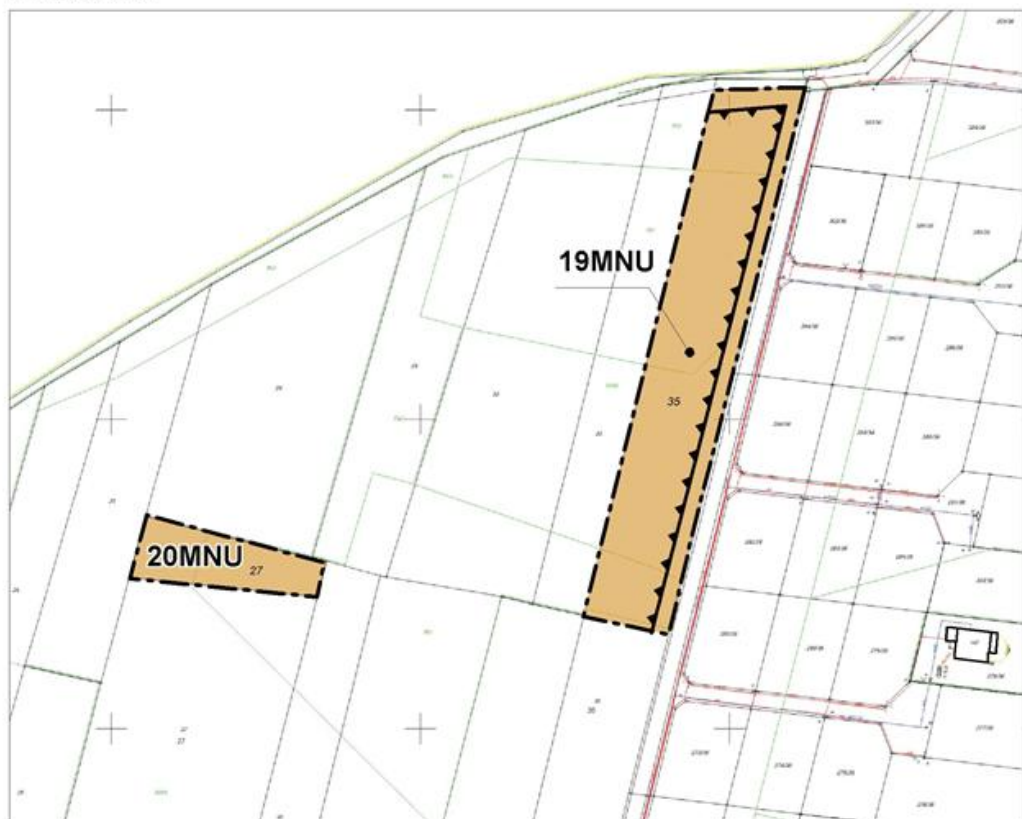
Jednostka ewidencyjna: Wielowieś [240508_2]
Obręb ewidencyjny: Borowiany [Nr 0002]

OZNACZENIA:

	GRANICA SPORZĄDZENIA ZMIANY PLANU
	LINIE ROZGRANICZAJĄCE TERENY O RÓŻNYM PRZEZNACZENIU
	NIEPRZEKRACZALNA LINIA ZABUDOWY
	TEREN MIESZKANIOWO-USŁUGOWY





GMINA WIELOWIEŚ**ZMIANA MIEJSCOWEGO PLANU ZAGOSPODAROWANIA
PRZESTRZENNEGO GMINY WIELOWIEŚ****RYСУNEK ZMIANY PLANU**

ZALĄCZNIK GRAFICZNY NR 1/18
DO UCHWAŁY NR XXI/195/2013
RADY GMINY WIELOWIEŚ
Z DNIA 21 LUTEGO 2013 R.

**SKALA 1:2000**

Jednostka ewidencyjna: Wielowieś [240508_2]
Obręb ewidencyjny: Borowiany [Nr 0002]

OZNACZENIA:

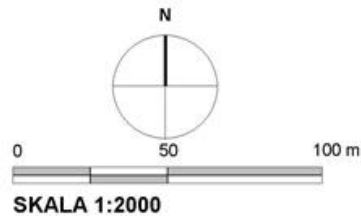
	GRANICA SPORZĄDZENIA ZMIANY PLANU
	LINIE ROZGRANICZAJĄCE TERENY O RÓŻNYM PRZEZNACZENIU
	NIEPRZEKRACZALNA LINIA ZABUDOWY
	MNU TEREN MIESZKANIOWO-USŁUGOWY

GMINA WIELOWIEŚ

ZMIANA MIEJSCOWEGO PLANU ZAGOSPODAROWANIA PRZESTRZENNEGO GMINY WIELOWIEŚ





RYSUNEK ZMIANY PLANU

ZAŁĄCZNIK GRAFICZNY NR 1/19
DO UCHWAŁY NR XXI/195/2013
RADY GMINY WIELOWIEŚ
Z DNIA 21 LUTEGO 2013 R.

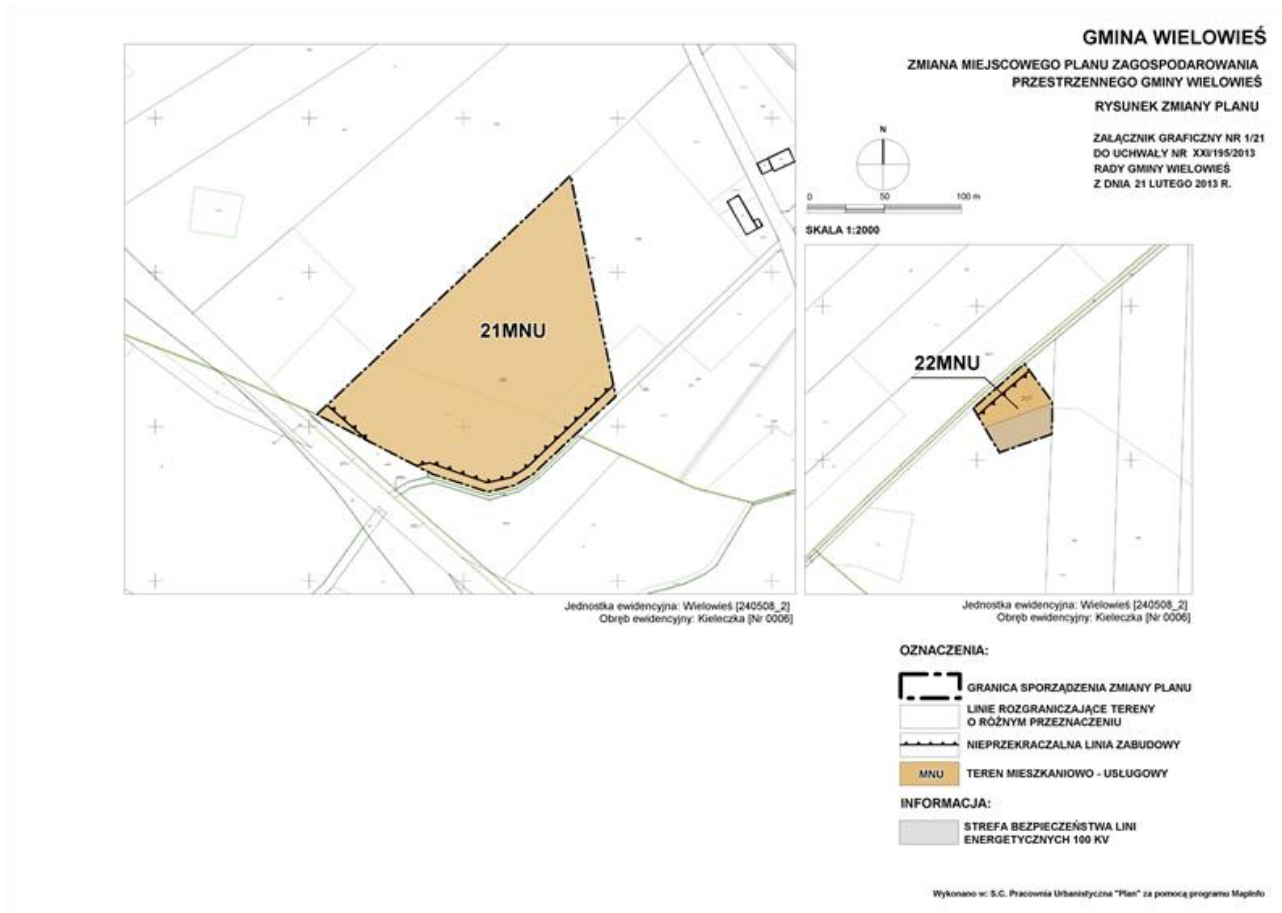


Jednostka ewidencyjna: Wielowieś [240508_2]
Obręb ewidencyjny: Borowiany [Nr 0002]

OZNACZENIA:

	GRANICA SPORZĄDZENIA ZMIANY PLANU
	LINIE ROZGRANICZAJĄCE TERENY O RÓŻNYM PRZEZNACZENIU
	NIEPRZEKRACZALNA LINIA ZABUDOWY
	TEREN DOLESIEŃ





Załącznik Nr 2 do Uchwały Nr XXI/195/2013
Rady Gminy Wielowieś
z dnia 21 lutego 2013 r.



Załącznik Nr 3 do Uchwały Nr XXI/195/2013
Rady Gminy Wielowieś
z dnia 21 lutego 2013 r.

Rozstrzygnięcie Rady Gminy Wielowieś w sprawie sposobu rozpatrzenia nieuwzględnionych przez Wójta Gminy Wielowieś uwag do projektu zmiany miejscowego planu zagospodarowania przestrzennego Gminy Wielowieś.

Na podstawie art. 7 ust. 1 ustawy z dnia 8 marca 1990 r. o samorządzie gminnym (Dz.U. z 2001 r. Nr 142, poz. 1591 z późniejszymi zmianami) oraz art. 20 ust. 1 ustawy z dnia 27 marca 2003 r. o planowaniu i zagospodarowaniu przestrzennym (tekst jednolity Dz.U. z 2012 r., poz. 647 z późniejszymi zmianami)

Rada Gminy Wielowieś

nie dokonuje rozstrzygnięcia o sposobie rozpatrzenia uwag w związku z brakiem nieuwzględnionych przez Wójta uwag do projektu zmiany miejscowego planu zagospodarowania przestrzennego Gminy Wielowieś.

Załącznik Nr 4 do Uchwały Nr XXI/195/2013
Rady Gminy Wielowieś
z dnia 21 lutego 2013 r.

Rozstrzygnięcie Rady Gminy Wielowieś o sposobie realizacji zapisanych w planie inwestycji z zakresu infrastruktury technicznej, które należą do zadań własnych gminy oraz ich finansowania.

Na podstawie art. 7 ust. 1 pkt 2 i 3 ustawy z dnia 8 marca 1990 r. o samorządzie gminnym (tekst jednolity Dz.U. z 2001 r. Nr 142, poz. 1591 z późniejszymi zmianami), art. 3 ust. 1 i art. 20 ust. 1 ustawy z dnia 27 marca 2003 r. o planowaniu i zagospodarowaniu przestrzennym (tekst jednolity Dz.U. z 2012 r., poz. 647 z późniejszymi zmianami) oraz art. 216 ust. 2 pkt 1 ustawy z dnia 27 sierpnia 2009 r. o finansach publicznych (Dz.U. z 2009 r. Nr 157, poz. 1240 z późniejszymi zmianami), w oparciu o „Prognozę skutków finansowych uchwalenia zmiany miejscowego planu zagospodarowania przestrzennego Gminy Wielowieś oraz zmian miejscowych planów zagospodarowania przestrzennego terenów zainwestowanych i rozwojowych poszczególnych wsi i sołectw Gminy Wielowieś”

Rada Gminy Wielowieś

rozstrzyga

w związku z uchwaleniem zmiany miejscowego planu zagospodarowania przestrzennego Gminy Wielowieś, gmina Wielowieś nie planuje realizacji inwestycji z zakresu infrastruktury technicznej, tym samym nie poniesie żadnych kosztów.