



# DZIENNIK URZĘDOWY

## WOJEWÓDZTWA ŚLĄSKIEGO

---

Katowice, dnia 6 grudnia 2013 r.

Poz. 7328

### UCHWAŁA NR XLIV/371/13 RADY GMINY ŚWIERKLANIEC

z dnia 28 listopada 2013 r.

**w sprawie przyjęcia Gminnego Programu Opieki nad Zabytkami dla Gminy Świerklaniec na lata 2013 – 2016**

Na podstawie art. 7 ust. 1 pkt 9, art. 18 ust. 2 pkt 15 ustawy z dnia 8 marca 1990 r. o samorządzie gminnym (tekst jednolity Dz. U. z 2013 r. Nr 594 z późn. zm.) oraz art. 87 ustawy z dnia 23 lipca 2003 r. o ochronie zabytków i opiece nad zabytkami (Dz. U. z 2003 r. Nr 162, poz. 1568 z późn. zm.) po uzyskaniu opinii Wojewódzkiego Konserwatora Ochrony Zabytków, Rada Gminy uchwala, co następuje:

**§ 1.** Przyjmuje się zaopiniowany pozytywnie przez Wojewódzkiego Konserwatora Zabytków Gminny Program Opieki nad Zabytkami dla Gminy Świerklaniec na lata 2013 – 2016 stanowiący załącznik do niniejszej uchwały.

**§ 2.** Wykonanie uchwały powierza się Wójtowi Gminy.

**§ 3.** Uchwała wchodzi w życie z dniem podjęcia.

**§ 4.** Uchwała podlega ogłoszeniu w Dzienniku Urzędowym Województwa Śląskiego.

Przewodniczący Rady Gminy

**mgr Marek Cyl**

Załącznik do Uchwały Nr XLIV/371/13  
Rady Gminy Świerklaniec  
z dnia 28 listopada 2013 r.



**GMINNY PROGRAM  
OPIEKI  
NAD ZABYTKAMI  
DLA GMINY ŚWIERKLANIEC  
NA LATA 2013 – 2016**

Opracowali:  
Ewa Trojan  
Grzegorz Zmijewski

Świerklaniec 2013

1. Wstęp.
2. Podstawy prawne ochrony dóbr kulturowych.
3. Ustawowe obowiązki organów i właścicieli oraz zakres przedmiotowy ochrony.
4. Formy ochrony zabytków.
5. Uwarunkowania zewnętrzne ochrony dziedzictwa kulturowego
- 5.1. Ochrona zabytków w krajowych dokumentach strategicznych.
- 5.2. Relacje gminnego programu opieki nad zabytkami z dokumentami wykonanymi na poziomie województwa i powiatu.
6. Uwarunkowania wewnętrzne ochrony dziedzictwa kulturowego.
7. Charakterystyka zasobów i analiza stanu dziedzictwa i krajobrazu kulturowego Gminy Świerklaniec
- 7.1. Zarys historii Gminy Świerklaniec.
- 7.2. Krajobraz kulturowy.
- 7.3. Zabytki objęte prawnymi formami ochrony.
- 7.4. Zabytki w Gminnej Ewidencji Zabytków.
- 7.5. Zabytki archeologiczne.
- 7.6. Zabytki o najwyższym znaczeniu dla Gminy Świerklaniec.
8. Ocena stanu dziedzictwa kulturowego Gminy Świerklaniec. Analiza szans i zagrożeń.
9. Założenia programowe: priorytety, kierunki działań i zadania programu opieki.
10. Źródła finansowania programu opieki nad zabytkami.
11. Realizacja i finansowanie przez Gminę Świerklaniec zadań z zakresu ochrony zabytków.
12. Część graficzna programu opieki nad zabytkami.
13. Wykorzystana literatura.

## **1. Wstęp.**

Dziedzictwo kulturowe jest dobrem publicznym. Zachowanie zabytków, ich ochrona i konserwacja jest działaniem ważnym w interesie publicznym ze względu na znaczenie zabytków w procesie edukacji oraz kulturowej identyfikacji mieszkańców. Stanowią one również o atrakcyjności ekonomicznej i turystycznej regionu. Zabytkowe budowle, historyczne miasta, ludowa architektura wsi czy piękne krajobrazy kulturowe chronione są dla ludzi, społeczności lokalnych, regionalnych, narodowych, dla współczesnych i następnych pokoleń.

Największym wrogiem zabytków jest upływający czas. Należy więc przygotować takie programy i procedury aby ochrona dziedzictwa dała się zharmonizować z innymi ważnymi celami społecznymi i gospodarczymi. Gminny Program Opieki nad Zabytkami został opracowany w celu określenia podejmowanych działań niezbędnych do sprawowania należytej opieki nad zabytkami na terenie Gminy Świerklaniec na okres czterech lat zgodnie z przepisami ustawy o ochronie zabytków i opiece nad zabytkami. Program ten nie stanowi aktu prawa miejscowego, lecz jest dokumentem polityki administracyjnej w zakresie podejmowanych działań dotyczących inicjowania, wspierania i koordynowania prac z dziedziny ochrony zabytków i krajobrazu kulturowego.

Program opieki nad zabytkami stanowi podstawę współpracy między samorządem Gminy, właścicielami zabytków oraz Wojewódzkim oraz Powiatowym Konserwatorem Zabytków. Współpraca ta rozwijana w kolejnych latach powinna przynieść lokalnej społeczności wymierne korzyści w postaci zachowania naszego dziedzictwa kulturowego dla przyszłych pokoleń. Program jest dokumentem uwzględniającym kierunki działań oraz zadania z zakresu opieki nad zabytkami. Ma on na celu poprawę stanu zachowania środowiska kulturowego Gminy Świerklaniec. Dla realizacji tego celu program określa między innymi zasady dotyczące finansowania i organizacji działań ochronnych wobec środowiska kulturowego.

## **2. Podstawy prawne ochrony dóbr kultury.**

Ustawowy obowiązek opieki i ochrony dziedzictwa kulturowego nakładają na samorząd gminny dwie ustawy:

1) Ustawa o samorządzie gminnym z dnia 8 marca 1990 r. (tekst jednolity Dz.U. z 2013 r. Nr 594 z późn. zm.) w art. 7 pkt. 9 wśród zadań własnych gminy jako jednostki samorządu terytorialnego najniższego szczebla wymienia sprawę z zakresu kultury oraz ochrony zabytków i opieki nad zabytkami,

2) Ustawa o ochronie zabytków i opiece nad zabytkami z dnia 23 lipca 2003 r. (Dz.U. z 2003 r. Nr 162 poz. 1568).

Odniesienie do zadań z zakresu ochrony i opieki nad zabytkami znajduje się również w następujących aktach prawnych:

-Ustawie z dnia 16 kwietnia 2004 r. o ochronie przyrody (tekst jednolity Dz.U. z 2009 r. Nr 151 poz. 1220 z późn. zm.),

-Ustawie z dnia 21 sierpnia 1997 r. o gospodarce nieruchomościami (tekst jednolity Dz. U. z 2010 r. Nr 102 poz. 651 z późn. zm.),

-Ustawie z dnia 27 kwietnia 2001 r. Prawo ochrony środowiska (tekst jednolity Dz. U. z 2008 r. Nr 25 poz.150 z późn. zm.),

-Ustawie z dnia 27 marca 2003 r. o planowaniu i zagospodarowaniu przestrzennym ( tekst jednolity Dz.U. z 2012 r. Poz. 647 z późn. zm.),

-Ustawie z dnia 7 lipca 1994 r. Prawo budowlane ( jednolity tekst Dz. U. z 2010 r. Nr 243 poz. 1623 z późn. zm.),

-Ustawie z dnia 21 listopada 1996 r. o muzeach ( tekst jednolity Dz. U. z 2012 r. Poz. 987 z późn.zm.),

-Ustawie z dnia 27 czerwca 1997 r. o bibliotekach ( tekst jednolity Dz. U. z 2012 r. Poz.642 z późn. zm.).

### **3. Ustawowe obowiązki organów i właścicieli oraz zakres przedmiotowy ochrony.**

Podstawą prawną do sporządzenia gminnego programu opieki nad zabytkami jest:

-Ustawa z dnia 23 lipca 2003 r. o ochronie zabytków i opiece nad zabytkami (Dz. U. z 2003 r. Nr 162, poz. 1568 z późn. zm.).

Przepis art. 87 ustawy o ochronie zabytków i opiece nad zabytkami wprowadza instytucję między innymi gminnego programu opieki nad zabytkami. Określa on tryb sporządzania, uchwalania a także cele, które mają być zrealizowane poprzez uchwalenie ww. programu. Przytoczony powyżej przepis obliguje wójta do sporządzenia gminnego programu opieki nad

zabytkami na okres 4 lat. Stawia też wymóg uzyskania opinii wojewódzkiego konserwatora zabytków. Po uchwaleniu go przez radę tekst jest ogłaszany w wojewódzkim dzienniku urzędowym. Ustawa nakłada na wójta obowiązek składania co dwa lata sprawozdania z realizacji przyjętego programu opieki nad zabytkami radzie gminy.

Zgodnie z ustawą, gminny program opieki nad zabytkami ma na celu, w szczególności:

- a) zapewnienie warunków prawnych, organizacyjnych i finansowych umożliwiających trwałe zachowanie zabytków oraz ich zagospodarowanie i utrzymanie,
- b) zapobieganie zagrożeniom mogącym spowodować uszczerbek dla wartości zabytków,
- c) udaremnianie niszczenia i niewłaściwego korzystania z zabytków,
- d) przeciwdziałanie kradzieży, zaginięciu lub nielegalnemu wywozowi zabytków za granicę,
- e) kontrolę stanu zachowania i przeznaczenia zabytków,
- f) uwzględnianie zadań ochronnych w planowaniu i zagospodarowaniu przestrzennym oraz przy kształtowaniu środowiska.

W art. 5 ustawodawca formułuje obowiązki w zakresie opieki nad zabytkiem sprawowanej przez jego właściciela lub posiadacza, która polega w szczególności na zapewnieniu warunków:

- a) naukowego badania i dokumentowania zabytku,
- b) prowadzenia prac konserwatorskich, restauratorskich i robót budowlanych przy zabytku,
- c) zabezpieczenia i utrzymania zabytku oraz jego otoczenia w jak najlepszym stanie,
- d) korzystania z zabytku w sposób zapewniający trwałe zachowanie jego wartości,
- e) popularyzowania i upowszechniania wiedzy o zabytku oraz jego znaczeniu dla historii i kultury.

Zgodnie z ustawą o ochronie zabytków i opiece nad zabytkami ustawodawca definiuje w art. 3 określenie zabytku.

Za zabytek uznaje się nieruchomość lub rzecz ruchomą, ich części lub zespoły, będące dziełem człowieka lub związane z jego działalnością i stanowiące świadectwo minionej epoki bądź zdarzenia, których zachowanie leży w interesie społecznym ze względu na posiadaną wartość historyczną, artystyczną lub naukową.

Natomiast za zabytek archeologiczny uznaje się zabytek nieruchomy, będący powierzchnią, podziemną lub podwodną pozostałością egzystencji i działalności człowieka, złożoną z nawarstwień kulturowych i znajdujących się w nich wytworów bądź ich śladów albo zabytek ruchomy, będący tym wytworem.

Zgodnie z art. 6 ustawy o ochronie zabytków i opiece nad zabytkami, ochronie i opiece podlegają, bez względu na stan zachowania zabytki nieruchome będące, w szczególności:

- a) krajobrazami kulturowymi,
- b) układami urbanistycznymi, ruralistycznymi i zespołami budowlanymi,
- c) dziełami architektury i budownictwa,
- d) dziełami budownictwa obronnego,
- e) obiektami techniki, a zwłaszcza kopalniami, hutami, elektrowniami i innymi zakładami przemysłowymi,
- f) cmentarzami,
- g) parkami, ogrodami i innymi formami zaprojektowanej zieleni.

Miejscami upamiętniającymi wydarzenia historyczne bądź działalność wybitnych osobistości lub instytucji, oraz zabytki archeologiczne będące w szczególności:

- a) pozostałościami terenowymi pradziejowego i historycznego osadnictwa,
- b) cmentarzyskami,
- c) kurhanami,
- d) reliktnami działalności gospodarczej, religijnej i artystycznej.

#### **4. Formy ochrony zabytków.**

Podstawowymi formami prawnej ochrony zabytków, wynikającymi z art. 7 ustawy o ochronie zabytków i opiece nad zabytkami, są:

- a) wpis do rejestru zabytków,
- b) utworzenie parku kulturowego,
- c) uznanie zabytku za pomnik historii,
- d) ustalenia ochrony w miejscowym planie zagospodarowania przestrzennego decyzji o :
  - ustaleniu lokalizacji inwestycji celu publicznego,
  - warunkach zabudowy,
  - zezwoleniu na realizację inwestycji drogowej,
  - ustaleniu lokalizacji linii kolejowej,
  - zezwoleniu na realizację inwestycji w zakresie lotniska użytku publicznego.

## **5. Uwarunkowania zewnętrzne ochrony dziedzictwa kulturowego.**

Zabytki zostały objęte ochroną zadeklarowaną jako konstytucyjny obowiązek państwa i każdego obywatela (art. 5, art. 6 ust. 1 i art. 86 Konstytucji RP).

Aktem prawa międzynarodowego dotyczącego ochrony i opieki nad zabytkami jest podpisana przez Polskę Konwencja w sprawie ochrony światowego dziedzictwa kulturalnego i naturalnego, przyjęta w Paryżu dnia 16 listopada 1972 r. przez Konferencję Generalną Organizacji Narodów Zjednoczonych dla Wychowania, Nauki i Kultury na jej siedemnastej sesji (Dz. U. z 1976 r. Nr 32 poz.190 i zał.).

Pryncypia dotyczące znaczeń, wartości dziedzictwa kulturowego zostały określone w następujących dokumentach:

- Karcie Ateńskiej (1933),
- Karcie Weneckiej (1964),
- Karcie Krakowskiej (2000),
- Nowej Karcie Ateńskiej (2003),
- Memorandum Wiedeńskim (2005). Ten akt stał się podstawą opracowania „Declaration on the Conservation of Historic Urban Landscapes” (Deklaracji dotyczącej konserwacji historycznych krajobrazów zurbanizowanych). Deklaracja została przyjęta podczas piętnastego walnego zgromadzenia państw stron konwencji światowego dziedzictwa UNESCO w Paryżu w październiku 2005 roku.

### **5.1. Ochrona zabytków w krajowych dokumentach strategicznych.**

Podstawowymi dokumentami szczebla krajowego dla omawianej problematyki są:

- a) Narodowa Strategia Rozwoju Kultury na lata 2004–2013 (Warszawa 2004)
  - b) Uzupełnienie Narodowej Strategii Rozwoju Kultury na lata 2004-2020 (Warszawa 2005)
- Strategia została opracowana dla całego obszaru Polski z określeniem spójnych działań realizowanych w regionach. W ramach opracowania zostały wyodrębnione główne zadania i priorytety w dziedzinie kultury na lata 2004-2013. Ochrona dziedzictwa kulturowego, a w szczególności ochrona i rewaloryzacja zabytków wyodrębnione zostało jako jeden z pięciu obszarów strategicznych. W dokumencie p.n. Uzupełnienie Narodowej Strategii Rozwoju Kultury na lata 2004-2020 położono nacisk na kompleksową rewaloryzację zabytków oraz obiektów poprzemysłowych i po wojskowych oraz ich adaptację na cele



kulturalne, turystyczne, edukacyjne, rekreacyjne itp. a także na zwiększenie roli rozwoju turystyki i przedsiębiorczości, inwentaryzację zabytków ruchomych i nieruchomych oraz promocję i budowę sieci informatycznych promujących kulturowe dziedzictwo regionów. Narodowy Program Kultury „Ochrona zabytków i dziedzictwa kulturowego na lata 2004-2013” jest dokumentem służącym wdrożeniu Narodowej Strategii Rozwoju Kultury w latach 2004–2013 w sferze spuścizny kulturowej Polski. Celem strategicznym programu jest intensyfikacja ochrony i upowszechniania dziedzictwa kulturowego, w tym szczególnie kompleksowa poprawa stanu zabytków nieruchomych.

W ramach realizacji celu strategicznego wyróżniono dwa priorytety:

- 1) Aktywne zarządzanie zasobem stanowiącym materialne dziedzictwo.
- 2) Edukacja i administracja na rzecz dziedzictwa kulturowego.

Działania realizowane w ramach Priorytetu 1 stawiają za cel poprawę stanu zachowania obiektów, ich adaptację i rewitalizację, a także stworzenie warunków do wykorzystania ich atrakcyjności w turystyce oraz działaniach inwestycyjnych. Działania zakładają również poprawę warunków prawnych i organizacyjnych w zakresie dokumentacji i ochrony zabytków oraz stworzenie systemu zachęt dla jednostek zainteresowanych inwestowaniem w zabytki.

W ramach realizacji Priorytetu 2 przewidziane są działania zmierzające do podnoszenia kwalifikacji kadr zatrudnionych w sferze ochrony dziedzictwa kulturowego oraz działania edukacyjne, popularyzacja dziedzictwa kulturowego, a także ochrona przed nielegalnym wywozem zabytków za granicę.

## **5.2. Relacje gminnego programu opieki nad zabytkami z dokumentami uchwalonymi na poziomie województwa i powiatu.**

### **WOJEWÓDZKI PROGRAM OPIEKI NAD ZABYTKAMI W WOJEWÓDZTWIE ŚLĄSKIM**

Cel 1. Kształtowanie kulturowego obrazu województwa:

- ustalenie potencjału zasobów zabytkowych województwa,
- budowa systemu zarządzania zabytkami województwa,
- włączenie zabytków w procesy gospodarcze.

Cel 2. Kształtowanie pozytywnych postaw społeczeństwa wobec dziedzictwa kulturowego regionu:

- propagowanie wiedzy o zabytkach oraz sposobach opieki nad zabytkami,
- aktywizacja społeczności lokalnych na rzecz opieki nad zabytkami.

„Gminny Program Opieki nad Zabytkami dla Gminy Świerklaniec na lata 2013-2016” jest spójny z wszystkimi celami Wojewódzkiego Programu Opieki nad Zabytkami w Województwie Śląskim.

#### STRATEGIA ROZWOJU WOJEWÓDZTWA ŚLĄSKIEGO „ŚLĄSKIE 2020”

Opieka nad zabytkami jako element procesów gospodarczych regionu jest odzwierciedlona we wszystkich priorytetach strategii:

Priorytet A: Województwo Śląskie regionem nowej gospodarki kreującym i skutecznie absorbującym technologie.

Priorytet B: Województwo Śląskie regionem o powszechnej dostępności do regionalnych usług publicznych o wysokim standardzie.

Priorytet C: Województwo Śląskie znaczącym partnerem kreacji kultury, nauki i przestrzeni europejskiej.

„Gminny Program Opieki nad Zabytkami dla Gminy Świerklaniec na lata 2013-2016” jest spójny z priorytetami Strategii Rozwoju Województwa Śląskiego „Śląskie 2020”

#### PLAN ZAGOSPODAROWANIA PRZESTRZENNEGO WOJEWÓDZTWA ŚLĄSKIEGO

„Gminny Program Opieki nad Zabytkami dla Gminy Świerklaniec na lata 2013-2016” współdziała z planem przy realizacji celów polityki przestrzennej zapisanych w ustaleniach planu w zakresie:

Celu I – dynamizacji i restrukturyzacji przestrzeni województwa.

Celu II – wzmocnienia funkcji węzłów sieci osadniczej.

Celu III – ochrony zasobów środowiska, wzmocnienia systemu obszarów chronionych i wielofunkcyjnego rozwoju terenów otwartych.

#### STRATEGIA ROZWOJU KULTURY W WOJEWÓDZTWIE ŚLĄSKIM

NA LATA 2006–2020

W strategii wyznaczono cztery cele strategiczne:

Cel I. Wzrost kompetencji potrzebnych do uczestnictwa w kulturze, efektywnego zarządzania kulturą, twórczości artystycznej w warunkach gospodarki rynkowej.

Cel II. Wzrost poziomu uczestnictwa w kulturze (biernego – w roli odbiorców treści kulturowych i czynnego – w roli twórców treści kulturowych).

Cel III. Upowszechnianie i zachowanie dziedzictwa kulturowego regionu (materialnego i niematerialnego) oraz jego lepsze wykorzystywanie do celów turystycznych.

Cel IV. Tworzenie lepszych warunków dla rozwoju środowisk twórczych

i wykorzystywanie ich kreatywności.

„Gminny Program Opieki nad Zabytkami dla Gminy Świerklaniec na lata 2013-2016” jest spójny ze wszystkimi kierunkami działań III celu strategicznego strategii oraz z wybranymi kierunkami działań I i II celu strategii.

#### STRATEGIA ROZWOJU POWIATU TARNOGÓRSKIEGO DO ROKU 2022

Priorytet 4. Turystyka i rekreacja - Zdobyć znaczącą pozycję ponadregionalną.

C 11. Stworzenie nowoczesnej oferty turystycznej.

K11.1 Skoordinowanie dostępności turystycznej.

P11.1.2 Baza danych o obiektach, wydarzeniach, instytucjach turystycznych.

P11.1.3 Portal turystyczno-rekreacyjny stworzony przy współpracy z instytucjami kultury, zarządcami obiektów turystycznych, rekreacyjnych, sportowych itp. oraz podmiotami branży gastronomicznej i hotelowej.

K11.2 Poprawa atrakcyjności turystycznej.

P11.2.1 Współuczestnictwo w procesach rewitalizacji (remontach, odnowie) obiektów dziedzictwa kulturowego.

P11.2.2 Likwidowanie barier architektonicznych w obiektach turystycznych.

K11.3 Stworzenie turystycznych produktów ziemi tarnogórskiej.

P11.3.1 Wycieczki po atrakcjach turystycznych powiatu.

P11.3.2 Spływ kajakowy Małą Panwią.

P11.3.3 Imprezy kulturalne dla turystów.

P11.3.4 Tarnogórski szlak turystyczny.

„Ciekawe obiekty zabytkowe oraz zasoby środowiska przyrodniczego stanowią podstawy atrakcyjności turystycznej i rekreacyjnej Powiatu Tarnogórskiego. Ich pozycja w rankingu tego rodzaju ofert na rynku ponadregionalnym wymaga wzmocnienia. Pozostałości po czasach świetności rodu Donnersmarcków (zamki, pałace, parki, obiekty sakralne), obiekty przemysłowe (Zabytkowa Kopalnia Srebra, Sztolnia), muzea, Park Wodny i Zalew Nakło-Chechło, to główne miejsca odwiedzane przez przyjezdnych, którzy podziwiając je jednocześnie narzekają na brak parkingów, komunikacji publicznej oraz usług. Wiele z przedsięwzięć, które mogłyby podnieść zalety turystyczno-rekreacyjne Powiatu Tarnogórskiego wymaga jednak integracji różnych podmiotów, w tym jednej spójnej koncepcji rozwoju turystyki, przyjętej przez wszystkie Gminy.”

„Gminny Program Opieki nad Zabytkami dla Gminy Świerklaniec na lata 2013-2016” jest spójny z Priorytetem 4. Turystyka i rekreacja.

**STRATEGIA ROZWOJU KULTURY****W POWIECIE TARNOGÓRSKIM NA LATA 2010-2020**

Cel III Upowszechnianie wiedzy o dziedzictwie kulturowym regionu.

Priorytet III.1: Rozpoznanie i inwentaryzacja zasobów dziedzictwa kulturowego.

Priorytet III.2: Rewitalizacja i rewalforyzacja zabytków.

Ww. cele są zgodne z „Gminnym Programem Opieki nad Zabytkami dla Gminy Świerklaniec na lata 2013-2016.”

**6. Uwarunkowania wewnętrzne ochrony dziedzictwa kulturowego.****STRATEGIA ROZWOJU GMINY ŚWIERKLANIEC NA LATA 2013-2020**

Obszar : Sport , rekreacja, turystyka.

Cele strategiczne:

1.Udostępnianie jak największej ilości atrakcji turystycznych i zabytków w jak najbardziej dostępny sposób.

Obszar: Kultura.

Cele strategiczne:

6.Tworzenie systemów zabezpieczeń obiektów dziedzictwa kulturowego na wypadek zagrożeń.

7.Otoczenie zabytków stałą opieką.

Ww. cele są zgodne z „Gminnym Programem Opieki nad Zabytkami dla Gminy Świerklaniec na lata 2013-2016”.

**STRATEGIA ROZWOJU TURYSTYKI W GMINIE ŚWIERKLANIEC NA LATA 2013-2020**

Obszar atrakcje turystyczne , zabytki, historia.

Cel główny: Udostępnienie jak największej ilości atrakcji turystycznych i zabytków w jak najbardziej dostępny sposób.

Cel jest zgodny z „Gminnym Programem Opieki nad Zabytkami dla Gminy Świerklaniec na lata 2013-2016.”

## **7. Charakterystyka zasobów i analiza stanu dziedzictwa i krajobrazu kulturowego Gminy Świerklaniec.**

### **7.1. Zarys historii Gminy.**

Gmina Świerklaniec położona jest w południowo-wschodniej części Powiatu Tarnogórskiego w Województwie Śląskim, na obszarze Garbu Tarnogórskiego. Graniczy z gminą Ożarówice oraz miastami Tarnowskie Góry, Miasteczko Śląskie i Radzionków. Administracyjnie obejmuje cztery sołectwa, Nakło Śląskie, Nowe Chechło, Orzech i Świerklaniec. Łącznie zajmują one powierzchnię 44,3 km<sup>2</sup>. Od 1873 r. wszystkie wsie znajdowały się w nowoutworzonym Powiecie Tarnogórskim, jako odrębne miejscowości w zaborze pruskim. Po plebiscycie w 1921 roku miejscowości te znalazły się na terenach należących do Polski. W 1934 r. Gminę Świerklaniec (obszar dworski z zamkiem) i Chechło połączono w jedną, o nazwie Świerklaniec. W 1946 r. Nakło Śląskie włączono do Gminy Świerklaniec. W 1954 r. powstały gromadzkie rady narodowe w Świerklańcu (z Chechłem Nowym i Orzechem) i w Nakle Śląskim. Powstanie Gminy Świerklaniec w jej obecnych granicach nastąpiło w 1977 r. w wyniku połączenia dwóch gmin Nakło i Świerklaniec na podstawie rozporządzenia Ministra Administracji, Gospodarki Terenowej i Ochrony Środowiska z dnia 25 stycznia 1977 roku w sprawie połączenia, zniesienia, utworzenia, zmiany granic i nazw gmin oraz ustalenia siedzib gminnych organów władzy i administracji państwowej w województwie katowickim.

Najstarszymi wsiami na terenie dzisiejszej Gminy Świerklaniec były Orzech wzmiankowany w 1277 r. i Nakło w 1372 r. Natomiast nazwa Świerklaniec w średniowieczu odnosiła się tylko do zamku. Zgodnie z ustawą sukcesyjną Bolesława Krzywoustego z 1138 r., Śląsk przypadł w udziale Władysławowi II Wygnańcowi. Około 1177 r. dobra bytomskie przejął z rąk Kazimierza Sprawiedliwego Mieszko Płatonogi - książę raciborsko-opolski. Gród warowny Świerklin, wchodził w skład księstwa bytomskiego. Po bezpotomnej śmierci księcia bytomskiego Bolesława w 1355 r., król Czech podzielił jego dziedzictwo na dwie części: południową otrzymał książę cieszyński Przemysław, a północną książę oleśnicki Wacław. Świerklaniec stał się siedzibą starostów książąt oleśnickich. Po wojnach husyckich w 1475 r. Maciej Korwin król Węgier i Czech połączył podzielone księstwo w całość. W 1498 r. ziemię bytomską nabył Jan II, książę opolski z linii Piastów. Książę Jan zmarł bezpotomnie w 1532 r. Na mocy wcześniejszego układu o wzajemnym dziedziczeniu dóbr

w razie bezpotomnej śmierci zawartej między Janem Opolskim a Jerzym margrabią brandenburskim z frakońskiej linii Hohenzollernów księstwo opolsko-raciborskie i państwo bytomskie w formie zastawu, z prawem przekazania go dwu potomkom przeszło w 1534 roku w posiadanie margrabiego Jerzego. Po śmierci Jerzego, władcą państwa bytomskiego został jego syn Jerzy Fryderyk. Ostatecznie po długich procesach pomiędzy Habsburgami i Hohenzollernami ziemia ta przypadła Habsburgom, którzy sprzedali ją w 1629 roku magnackiej rodzinie Hencklów Donnersmarcków (od 1632 uzyskali prawo dziedziczenia ww. ziemi). W 1671 roku nastąpił podział rodu Henckel von Donnersmarck na dwie linie: świerklaniecką i siemianowicką, nazwane tak od głównych rezydencji. W wyniku podziału część środkową: Tarnowskie Góry z Rudnymi Piekarami, Świerklaniec, Chechło, Orzech, Brynicę, Żyglin i Żyglinek otrzymał Karol Maksymilian. Natomiast południową część państwa bytomskiego: Stroszek, Segiet, Bobrowniki, Karluszwiec, Nakło, Radzionków, Piekary Śląskie, Brzozowice, Bibiele, Miasteczko, Piaseczno i część Pniowca otrzymał Leon Ferdynand. Po jego śmierci ziemie te dziedziczyli kolejno Karol Józef i Franciszek Ludwik. W XVII wieku nastąpiło ostateczne wyodrębnienie prawne ziemi bytomsko-tarnogórskiej z księstwa opolsko-raciborskiego. Rodzina Henckel von Donnersmarck rezydowała na Śląsku ponad 300 lat do 1945 roku .

## **7.2. Krajobraz kulturowy.**

### **Nakło Śląskie:**

Miejscowość wymieniana już w 1372 roku jako własność rycerza Zbroslawa „de Nakel”, pierwotna siedziba rycerska - otoczona fosą niewielka wieś rycerska. W XVI wieku prawdopodobnie istniał tu murowany zamek rycerski. Od 1695 r. Nakło staje się własnością Leona Ferdynanda Henckel von Donnersmarcka, protoplasty bytomsko-siemianowickiej linii Donnersmarcków, który kupił je od von Larischa z Naczęsławic. W 1858 zamek został przebudowany w stylu neogotyckim przez Łazarza IV Henckla von Donnersmarcka. Rezydencja została rozbudowana w 1891 roku, kiedy to min. przebudowano i podwyższono wieżę zamku. Przebudowę tę można wiązać z Hugo Heererem, wiedeńskim projektantem nakielskiego kościoła i mauzoleum. Piętrowy pałac z cegły i otynkowany postawiono na rzucie prostokąta z trzema ryzalitami, ze schodkowymi szczytami i dwiema wieżami: kwadratową w narożniku północno-wschodnim oraz półokrągłą niższą w narożniku północno-

zachodnim. Do kwadratowej wieży przylega kaplica ze sklepieniami neogotyckimi. Dachy dwuspadowe z lukarnami kryte dachówką. Na środkowym ryzalicie fasady północnej znajduje się niewielki herb rodowy. Początkowo pałac był letnią rezydencją. Łazarz IV przeprowadził się do nakielskiego zamku z Ramułowic, jeszcze za życia swojego ojca. Pałac przetrwał wojnę w niezłym stanie, ale wyposażenie i wystrój wewnątrz zostały utracone. Po 1945 roku mieściło się tu Państwowe Gimnazjum Gospodarstwa Wiejskiego, przekształcone w Liceum Rolnicze. Szkoła miała tu siedzibę do 1970 roku. Obecnie pałac jest w zarządzie Starostwa Powiatowego w Tarnowskich Górach, które systematycznie pozyskuje pieniądze na jego odrestaurowanie. Pałac jest obecnie siedzibą instytucji kultury pod nazwą Centrum Kultury Śląskiej. Pałac otacza 4-hektarowy wewnętrzny park w stylu angielskim, otoczony kamiennym murem założony w XIX wieku z zabytkowym starodrzewem. Na wschód od pałacu znajdują się niewielkie budynki gospodarcze. Od północy główna brama wejściowa z dużą kordegardą, stylowo dostosowaną do architektury pałacu. Przed fasadą pałacu istniał niewielki staw zasypany w 1960 roku. Park wewnętrzny był częścią większego założenia parkowo-krajobrazowego, które składało się z zadrzewień z polankami i szpalerami drzew wzdłuż alejek. Park zewnętrzny był łącznikiem pomiędzy dworcem kolejowym i pałacem, a od północy zadrzewione aleje komunikowały z kościołem i mauzoleum, prowadząc do leśniczówki Kowoliki głównego kompleksu leśnego od północy. Naprzeciwko pałacu po drugiej stronie ulicy zachowały się XIX/XX- wieczne zabudowania folwarczne. Na południe od parku stały stajnie zburzone w latach 60-tych. Na drodze polnej z kościoła w kierunku Lasowic były wytyczone dwa tory do jazdy konnej. Nakło było znane z hodowli koni wyścigowych pełnej krwi i urządzania pokazów. W 1892 roku zaczęto budować Kościół pw. Najświętszego Serca Jezusowego neoromański z elementami architektury bizantyjskiej. Bryła kościoła składa się z: korpusu, utworzonego na planie przenikającego się sześcianu i ośmioboku zwieńczonego ośmioboczną wieżą; prezbiterium na planie kwadratu, zamkniętego trójbocznie, przylegającego do korpusu od wschodu; zakrystii i kaplicy znajdujących się po bokach prezbiterium. Poza fryzami nadokiennymi jedyną dekoracją zewnętrzną są płaskorzeźby znajdujące się przy wejściach do kościoła. W elewacji południowej, przy drzwiach do zakrystii i kaplicy umieszczono trzy z nich. Są one kopią XV-wiecznych wyrobów florenckich (prawdopodobnie projektu rodziny della Robio lub Antonio Rossellina). Elewacja kościoła wykonana jest z cegły klinkierowej. Okna wypełnione witrażami. Fundatorem i inicjatorem budowy był hrabia Łazarz IV Henckel von Donnersmarck. Obok kościoła na planie krzyża greckiego z latarnią zostało zbudowane w 1898 roku rodzinne mauzoleum Donnersmarcków. Nad wejściem wisi kartusz herbowy

Donnersmarcków. Całość zabudowań uzupełnia plebania z drewnianym gankiem i arkadami z 1895 roku. Od głównej bramy wjazdowej pałacu Aleją lipową dochodziło się do cmentarza założonego w 1890 roku. W 1899 r. hrabia ufundował placówkę Zgromadzenia Sióstr Miłosierdzia św. Karola Boromeusza. Większość obiektów zabytkowych pochodzi z tego okresu. Rodzina Henckel von Donnersmarck mieszkała w Nakle Śląskim do 1945 roku. Przy ul. Głównej znajdują się kapliczka przydrożna z figurą św. Jakuba z przełomu XIX/XX w. i krzyż przydrożny z 1912 roku. Przy torach kolejowych usytuowane są budynek stacji kolejowej, dwie nastawnie oraz XVIII-wieczne piece do prażenia dolomitu.

#### **Nowe Chechło:**

Osada założona jako kolonia Starego Chechła (wsi wchłoniętej przez Świerklaniec), która z czasem rozrosła się w odrębną wieś. Nazwa Chechła oznacza mokre łąki. Znajdują się tutaj zabytkowe budynki mieszkalne, kapliczka z drugiej połowy XIX wieku z wieżyczką z sygnaturką.

#### **Świerklaniec:**

Etymologia nazwy Świerklaniec w języku staropolskim to „borak świerkowy”, co oznacza las świerkowy lub las mieszany z przewagą świerkowego. Według mapy osadnictwa średniowiecznego nie istniała osada o nazwie Świerklaniec, ale zamek Świerklaniec, który został zbudowany na terenie niezagospodarowanym. Najbliżej położone wsie to Orzech, Kozłowa Góra i Nakło, których rodowód sięgał wieków średnich. Wokół zamku powstawały budynki gospodarcze, z czasem pierwsze gospodarstwa. Statystyki z 1804 roku wskazują, że istniały w tym miejscu: zamek, folwark i dwa młyny. W wieku XIX powstał w pobliżu zamku cały zespół gospodarczy częściowo związany z obsługą rezydencji, jak również prowadzący działalność przynoszącą dochody. W pobliżu zamku istniały dwa dominia, pracowała gorzelnia z pięcioma wielkimi zbiornikami na spirytus, kuźnia, młyny, zajazd, sklep, szpital, budynki nadleśnictwa, stajnie, masztarnia, wozownia, ogrodnictwo, oranżeria oraz klasztor sióstr Boromeuszek.

W 1623 roku ziemia bytomska z Tarnowskimi Górą została przekazana w zastaw za cesarskie długi rodzinie Henckel von Donnersmarck. Siedzibą rodu stał się stary piastowski zamek. Pierwsze modernizacje na zamku przeprowadzono w XVII wieku przez Łazarza II. Gruntowej przebudowy warowni Świerklanieckiej ze średniowiecznego zamku na



nowożytną rezydencję renesansową w XVII wieku dokonał wnuk Łazarza II hrabia Karol Maksymilian, prace kontynuował Guido Henckel von Donnersmarck. Po wybudowaniu Małego Wersalu w starym zamku pracowali urzędnicy generalnej dyrekcji dóbr pańskich.

Po II wojnie światowej rozpoczęły się, ciągnące się do 1962 roku konsultacje, przeprowadzono badania terenowe, organizowano narady i konferencje dotyczące dalszych losów starego zamku. Ostatecznie Prezydium Powiatowej Rady Narodowej w Tarnowskich Górach zleciło jego wyburzenie. W 1964 roku dokonano rozbiórki ruin i usunięcia gruzów.

W latach 1870-76 hrabia Guido Henckel von Donnersmarck wzniósł dla swojej żony Blanki de Paivy pałac zwany potocznie Małym Wersalem. Projektantem pałacu był Hector Lefuel, uznany architekt francuski drugiej połowy XIX wieku. Zamek położony był w centrum parku. Bryła pałacu była symetryczna, środkowy trzykondygnacyjny ryzalit posiadał wysoki dach, pozostałe dwa niższe usytuowano na krańcach głównego korpusu. Rozwinięciem horyzontalnym pałacu były skrzydła galerii łączące ryzalite boczne z dwoma czworobocznymi pawilonami z dachami kopulastymi. Fasada ogrodowa zwrócona na wschód, przed którą stały fontanny, rzeźby, tarasy oraz szerokie schody opadające do brzegu jeziora, zachowane do dziś. Od zachodu do głównej bryły dołączone były dwa skrzydła alkierzowe, które z korpusem tworzyły dziedziniec wewnętrzny z wysuniętym w owal ogrodzeniem i bramą wjazdową, znajdującą się obecnie w chorzowskim ZOO. Rodzina Henckel von Donnersmarck opuściła w 1945 roku pałac świerklaniecki. Opuszczony pałac był sukcesywnie niszczone i grabiony a w końcu podpalony. W 1945 roku pałac został podpalony. Jako ruina stał się miejscem pozyskiwania budulca.

Jednym z najbardziej wartościowych obiektów Świerklańca jest park. Sam park obecnie o powierzchni ok. 180 ha nie miał sobie równych na Górnym Śląsku. Karol Łazarz Henckel von Donnersmarck zlecił przebudowę parku generalnemu dyrektorowi królewskich ogrodów – Peterowi Lenné. Prace kontynuował jego uczeń Gustav Meyer. Po wzniesieniu Małego Wersalu dalszymi pracami kierował mistrz ogrodnicy Fox. Park w stylu angielskim z luźnymi grupami drzew i krzewów naśladował naturalne formy, pomiędzy nimi wytyczono płynne linie dróg i ścieżek. Zieleń poprzecinano sztucznymi strumieniami ze spiętrzonymi niewielkimi wodospadami. Zaprojektowane jezioro u podnóża pałacu z urozmaiconą linią brzegową na środku miało wyspę usypaną z ziemi pochodzącej z wykopów. Park krajobrazowy był zaprojektowany jako pola uprawne z licznymi remizami dla zwierząt i zagajnikami. Opierał się granicami o pałac i folwark w Kozłowej Górze, podchodził pod Orzech i Chechło Stare, które od 1934 roku połączone z obszarem dworskim Świerklaniec przyjęło jego nazwę, a północnym zachodzie granicą była szosa przez

Ostrożnicę i Bizję, a od wschodu sięgał do rzeki granicznej Brynica. W latach 1933-39 w celach militarnych wybudowano zbiornik zaporowy i zalano łąki narzeczone na Brynicy będące swobodnym przejściem parku ścisłego w tereny łąkowe. Po wojnie otulina parku została zagospodarowana w sady i pola PGR-u. Ostatecznie zmiany założenia parkowo-krajobrazowego nastąpiły po 1990 roku kiedy to zaczęto wydzielać fragmenty gruntów pod różne cele, kończąc epokę otwartych przestrzeni krajobrazu. W parku znajduje się ocalały od zniszczenia budynek pozostały po Donnersmackach w Świerklańcu neobarokowy pałacyk zbudowany w latach 1903-1906 według projektu Ernsta von Ihne zwany Domem Kawalera. Jest to dwupiętrowy budynek z arkadowym portykiem z podjazdem. Nad balkonem fasady umieszczony jest kartusz herbowy Donnersmarcków z sentencją „Memento Vivere”. W środku znajduje się monumentalna owalna klatka schodowa. Zewnętrzne lico budynku jest dwubarwne. Detale i narożniki są wykonane z piaskowca, a środkowe części z czerwonej cegły klinkierowej. Przed pałacem znajdowały się cztery rzeźby z brązu przedstawiające grupki bawiących się dzieci. Obecnie rzeźby zabezpieczone są w środku budynku. Naprzeciwko stawu usytuowana jest fontanna wzorowana na fontannie Czterech Części Świata znajdującej się w Ogrodzie Luksemburskim w Paryżu. Główna rzeźba przedstawia trzy Gracje podtrzymujące sferę, a cztery boczne walczące zwierzęta:

- pelikana i rybę,
- strusia i węża,
- jelenia i niedźwiedzia,
- konia i lwicę.

Rzeźby są odlane w żeliwie, sygnowane przez Emanuela Fremieta pochodzą z 1872 roku. Między Pałacem Kawalera a fontannami umiejscowiony jest pawilon koncertowy z pocz. XX w., jest to fragment dawnej muszli koncertowej.

W latach 1895-1897 został wzniesiony mały neogotycki kościół wraz z kaplicą grobową. Projekt wykonał architekt Julius Raschdorff. Kościół połączony jest krążankiem w kształcie litery L z mauzoleum o bogato zdobionych łukach i filarach. Kaplica zbudowana jest na planie krzyża greckiego, otacza ją kute metalowe ogrodzenie. Obecnie Kościół p.w. Dobrego Pasterza, a patronką miejsca jest Matka Boska Częstochowska. Pozostałe budowle założenia parkowego zachował się w niezmienionym stanie: kordegarda, zajazd książęcy położony przy szosie nadal pełni funkcje gastronomiczne. Zabudowania folwarczne w większości przetrwały, widoczne od szosy obory i familoki mieszkalne posiadają ceglane detale architektoniczne w ramach naśladownictwa Małego Wersalu. Natomiast ogrodnictwo otoczone jest wewnątrzparkowym murem. Od 1890 roku w Świerklańcu znajduje się Klasztor

sióstr Boromeuszek. Budynek klasztoru wzniesiony jest z cegły zdobiony ryzalitami. Prowadzono tu ochronę dla dzieci. Część budynku zajmuje obecnie przedszkole. Niezmienione zewnętrznie pozostały budynki mieszkalne, budynek ośrodka zdrowia, poczty i nadleśnictwa. Przy ulicy Głównej znajduje się kapliczka z przełomu XIX i XX wieku. Posiada trzy wnęki : z krucyfiksem, z Matką Boską i z Janem Apostołem. Zwieńczona jest wieżyczką z dzwonem.

#### **Orzech:**

Wieś uważana za najstarszą w Gminie. Pierwsze informacje o Orzechu znajdują się już w dokumentach biskupa krakowskiego Pawła z Przemankowa, wymieniany jako osada górnicza z 1277 roku. Nazwa wsi oznacza miejsce przy drzewie orzechowym. W 1305 roku książę bytomski Kazimierz wydzierżawił na dwa lata wieś Piotrowi z Paniów. W 1545 roku na terenie Orzecha znajdowało się osiem szybów kopalni rud srebra i ołowiu. W wieku XIX był tu czynny wapiennik i kopalnia rudy żelaza.

W połowie XIX wieku na wzgórzu między Świerklańcem i Orzechem wybudowano romantyczne ruiny rycerskiego zamku z czterema wieżami. Do lat 60-tych XX wieku sztuczne ruiny znajdowały się w dobrym stanie, następnie zaczęto je powoli rozbierać. Pochodząca z 1885 roku kapliczka znajduje się przy rozwidleniu ulicy Wieczorków i Bolesława Prusa. Kapliczka ma wieżyczkę z sygnaturką. Wewnątrz znajduje się barokowo - ludowa, drewniana polichromowana figura św. Jan Nepomucena. Przy ul. Szkolnej znajduje się kamienny krzyż przydrożny z 1877 roku.

### **7.3. Zabytki objęte prawnymi formami ochrony.**

WPIS DO WOJEWÓDZKIEGO REJESTRU ZABYTEKÓW:

#### **Nakło Śląskie:**

-dom Pomocy Społecznej dla Dzieci im. Karola Boromeusza, dawny budynek sierocińca  
ul. Główna 8,

- zamek wraz z założeniem parkowym, neogotycki z XIX wieku.

**Orzech:**

-ruiny zamku usytuowane w lesie na wschód od wsi, plan prostokątny  
z ryzalitem i czterema okrągłymi wieżami XIX wiek, usytuowane w lesie na wschód od wsi.

**Świerklaniec:**

-park o charakterze parku angielskiego: granice obejmują całość założenia parkowego na obszarze 186 ha ul. Parkowa,  
-pałac „Dom Kawalera” znajdujący się na terenie parku krajobrazowego ul. Parkowa 30,  
-zespół pięciu fontann usytuowany w parku ul. Parkowa,  
-maszt umieszczony na terenie parku krajobrazowego przy dawnej przystani dla łodzi, wykonany w II połowie XIX wieku ul. Parkowa,  
-kościół p. w. Matki Boskiej Częstochowskiej-dawny zespół kaplicy mauzoleum rodu Henckel von Donnersmarck ul. Parkowa,  
- kompleks dawnego folwarku obejmujący układ kompozycyjny i budynki gospodarcze znajdujące się w obszarze parku w Świerkłańcu.

**7.4. Zabytki w Gminnej Ewidencji Zabytków.**

Najliczniejszą grupę obiektów o wartości kulturowej stanowią obiekty figurujące w „Gminnej ewidencji zabytków Gminy Świerklaniec”. W oparciu o zapisy Ustawy o ochronie zabytków i opiece nad zabytkami z dnia 23 lipca 2003 r., ewidencja zabytków stanowi podstawę do sporządzania programów opieki nad nimi. Według tych zapisów, Generalny Konserwator Zabytków prowadzi krajową ewidencję zabytków w formie zbioru kart ewidencyjnych z obszaru całego kraju, Wojewódzki Konserwator Zabytków prowadzi natomiast wojewódzką ewidencję zabytków znajdujących się na terenie danego województwa. W gestii władz samorządowych zaś spoczywa prowadzenie gminnej ewidencji zabytków w formie kart adresowych zabytków nieruchomych znajdujących się na terenie Gminy, które zarazem są objęte wojewódzką ewidencją. Sporządzenie kompletnej, rzetelnej karty ewidencyjnej wykorzystującej wszystkie dostępne materiały to ważny element w procedurze prawnej opieki i ochrony zabytków. Wartość i znaczenie dokumentacji ewidencyjnej zależy bowiem od poziomu kompletności tych podstawowych informacji

o obiektach historycznych. Aktem prawnym regulującym zasady prowadzenia ewidencji zabytków przez poszczególne organy jest rozporządzenie Ministra Kultury z dnia 14 maja 2004 r. w sprawie prowadzenia rejestru zabytków, krajowej, wojewódzkiej i gminnej ewidencji zabytków oraz krajowego wykazu zabytków skradzionych lub wywiezionych za granicę niezgodnie z prawem. Określa ono podstawowe dane, jakie powinny znaleźć się na karcie ewidencyjnej i karcie adresowej zabytku, przesłanki, od których spełnienia zależy włączenie kart ewidencyjnych i adresowych do ewidencji oraz ich wyłączenie z ewidencji. Rozporządzenie ustala sposób gromadzenia zbioru dokumentów dla zabytków objętych wojewódzką ewidencją zabytków. Obiekty ujęte w ewidencji zabytków mogą podlegać ochronie w dwojaki sposób: poprzez obszarowy wpis do rejestru zabytków oraz poprzez ustalenia dotyczące ochrony w miejscowym planie zagospodarowania przestrzennego. W Gminnej Ewidencji Zabytków Gminy Świerklaniec na dzień 11.06. 2013 roku znajduje się 75 obiektów. Szczegółowy wykaz obiektów znajdujących się w gminnej ewidencji zabytków znajduje się w załączniku nr 1.

### 7.5. Zabytki archeologiczne.

Na terenie gminy znajduje się zewidencjonowanych 7 stanowisk, w tym jedno wpisane do rejestru zabytków województwa śląskiego. Stanowisko wpisane do rejestru zabytków to ruiny zamku Donnersmarcków w Parku Świerklanieckim (w ramach decyzji obejmującej całe założenie pałacowo – parkowe), pozostałe stanowiska to cmentarzyska oraz ślady osadnictwa epoki kamienia, epoki brązu, starożytności i wczesnego średniowiecza.

#### Wykaz stanowisk archeologicznych na terenie Gminy Świerklaniec

Gmina	Miejscowość	Opis	Lokalizacja
AZP 94 - 46			
Świerklaniec	Orzech	-cmentarzysko (VB/HC)	pole orne i posesja ob. Deptały przy ul. Szkolnej 9
AZP 94 - 47			
Świerklaniec	Świerklaniec	- osada, kultura łużycka (epoka brązu) - ślad osadnictwa (wczesne średniowiecze)	pole orne ogrodzone od pn. i wsch. szkółką Instytutu Sadownictwa w Świerklańcu i ok. 250 m na zach. od drogi prowadzącej z

			Świerklańca do Kozłowej Góry
Świerklaniec	Świerklaniec	- zamek (średniowiecze)	Ruiny zamku Donnersmarków w Parku Świerklanieckim, na północ od zabudowań firmy AGROMA
Świerklaniec	Nowe Chechło	- ślad osadnictwa (starożytność) - ślad osadnictwa (wczesne średniowiecze)	pole orne ok. 350 m na Pd. Od zabudowań wsi Nowe Chechło i ok. 200 m na zachód od drogi polnej do wsi Nowe Chechło
<b>AZP 95 – 46</b>			
Świerklaniec		- ślad osadnictwa, epoka kamienia - ślady osadnictwa, k. łużycka (epoka brązu) - ślad osadnictwa, wczesne średniowiecze	Stanowisko położone jest na granicy pomiędzy Świerklańcem z Kozłową Górą
Świerklaniec		- ślad osadnictwa, k. łużycka (epoka brązu) - ślad osadnictwa, wczesne średniowiecze - ślad osadnictwa, średniowiecze	Stanowisko położone jest tuż przy południowej granicy miejscowości, na terenie prywatnej posiadłości położonej pomiędzy szosą prowadzącą do Kozłowej Góry, a dużą piaskownią
Świerklaniec		- ślad osadnictwa, epoka kamienia - ślad osadnictwa, k. łużycka (epoka brązu) - ślad osadnictwa, wczesne średniowiecze	Stanowisko położone jest na granicy pomiędzy Świerklańcem z Kozłową Górą

### 7.6. Zabytki o najwyższym znaczeniu dla Gminy.

Najwyższe znaczenie dla Gminy ma park w Świerklańcu o charakterze parku krajobrazowego oraz zabytki znajdujące się w jego ramach. Na terenie Gminy Świerklaniec położony jest park w Nakle Śląskim wraz z pałacem. Park w Nakle Śląskim wraz

z nieruchomościami znajdującymi się w obrębie murów podlega zarządowi Starostwa Powiatowego w Tarnowskich Górach.

### **8. Ocena stanu dziedzictwa kulturowego Gminy. Analiza szans i zagrożeń.**

Stan zachowania obiektów jest bardzo różny. Rewitalizacja ma bardzo ważne znaczenie. Gmina Świerklaniec tak jak reszta kraju odczuła katastrofalne skutki II wojny światowej. Działania powojenne dokonały spustoszenia szczególnie w nieruchomościach należących do rodu Henckel von Donnersmarck. Nieudolne zarządzanie w latach powojennych pozbawiły Gminę bezpowrotnie wielu wspaniałych nieruchomości zabytkowych. Praktycznie realizowanie polityki ochrony zabytków nastąpiło od momentu uchwalenia ustawy o ochronie dóbr kultury, co nastąpiło 15 lutego 1962 roku. Budynki mieszkalne i użytkowe stanowią większą część substancji zabytkowej, pozostałe obiekty to zespoły pałacowe, kościoły, klasztory, kapliczki, krzyże itp. Stosunkowo w najlepszym stanie zachowały się obiekty sakralne używane do celów kultowych. Prace remontowe prowadzone były przy nich z reguły systematycznie i na bieżąco. W pozostałych obiektach wymagane są remonty lub prace konserwatorskie. Nie wszyscy właściciele zapewniają zabytkowi właściwą opiekę, a nawet doprowadzają do jeszcze większej jego dewastacji. Część zabytków będąca w rękach prywatnych właścicieli jest remontowana. Do dawnej świetności przywracany jest pałac w Nakle Śląskim.

#### **Analiza SWOT**

<b>Mocne strony</b>	<b>Słabe strony</b>
<ul style="list-style-type: none"> <li>-położenie Gminy na malowniczym terenie o dużych walorach krajobrazowych,</li> <li>-dobrze utrzymane zespoły sakralne,</li> <li>-dobrze utrzymany i remontowany zamek w Nakle Śl.,</li> <li>-dobrze utrzymany park w Świerklańcu,</li> <li>-prosperujący Pałac Kawalera,</li> <li>-rozwój działalności organizacji pozarządowych, szczególnie o profilu społeczno – kulturalnym,</li> </ul>	<ul style="list-style-type: none"> <li>-degradacja obiektów zabytkowych,</li> <li>-tendencja do zagospodarowania obiektów zabytkowych w sposób uproszczony, nie nawiązujący do historycznego "wystroju".</li> </ul>

Szanse	Zagrożenia
-dostępność do nowoczesnych metod badawczych i naukowych w dziedzinie rewaloryzacji konserwacji obiektów zabytkowych, -możliwość pozyskiwania środków z różnych źródeł, -postępujący rozwój inicjatyw mających na względzie troskę o dziedzictwo kulturowe, -upowszechnianie edukacji nastawionej na poszanowanie zabytków i ich ochronę, -wzrost świadomości w widzeniu obiektu zabytkowego jako produktu turystycznego.	-postępująca degradacja wielu obiektów zabytkowych z powodu braku środków lub braku zainteresowania nimi, -klęski i zdarzenia losowe.

### 9. Założenia programowe opieki: priorytety, kierunki działań i zadania programu opieki.

**Priorytet I:** Rewaloryzacja dziedzictwa kulturowego jako element rozwoju społeczno-gospodarczego Gminy.

Kierunki działań	Zadania
Zahamowanie procesu degradacji zabytków i doprowadzenie do poprawy stanu ich zachowania.	-prowadzenie prac remontowo konserwatorskich przy obiektach zabytkowych stanowiących własność Gminy, -opracowanie długofalowego uwzględniającego kompleksowość działań planu remontów obiektów znajdujących się w zasobach komunalnych, -podejmowanie starań o uzyskanie środków zewnętrznych na rewaloryzację zabytków będących własnością Gminy Świerklaniec, -zmiana sposobu użytkowania lub adaptacja nieużytkowanych obiektów zabytkowych (będących własnością Gminy ) do nowych funkcji.



	<ul style="list-style-type: none"> <li>-rewaloryzacja zespołów zabytkowych zieleni( w tym parków, cmentarza, obszarów nieczynnych cmentarzy),</li> <li>-zabezpieczenie obiektów zabytkowych przed pożarem, zniszczeniem i kradzieżą (montaż instalacji p.poż. i alarmowej, zabezpieczenie przeciw włamaniom, znakowanie i ewidencjonowana zabytków),</li> <li>-opracowanie planu systematycznych kontroli stanu utrzymania i sposobu użytkowania obiektów zabytkowych znajdujących się w zasobach komunalnych.</li> </ul>
<p>Podjęcie działań zwiększających atrakcyjność zabytków na potrzeby społeczne, turystyczne i edukacyjne.</p>	<ul style="list-style-type: none"> <li>-określenie zasad i konsekwentne ich wdrażanie w zakresie umieszczania szyldów i reklam na obiektach zabytkowych,</li> <li>-prowadzenie bieżących prac porządkowych przy zabytkowych zespołach zieleni,</li> <li>-iluminacja najcenniejszych obiektów zabytkowych.</li> </ul>
<p>Podjęcie działań umożliwiających tworzenie miejsc pracy związanych z opieką nad zabytkami.</p>	<ul style="list-style-type: none"> <li>- wspieranie rozwoju usług gastronomicznych i hotelarskich,</li> <li>- wspieranie rozwoju muzeów regionalnych , izb pamięci.</li> </ul>

**Priorytet II:** Ochrona i świadome kształtowanie krajobrazu kulturowego.

Kierunki działań	Zadania
<p>Zintegrowana ochrona dziedzictwa kulturowego i środowiska przyrodniczego.</p>	<ul style="list-style-type: none"> <li>- opracowanie planu zagospodarowania przestrzennego, ze szczególnym uwzględnieniem obszarów o dużym nasyceniu obiektami zabytkowymi,</li> <li>- walka z samowolami budowlanymi,</li> <li>-ochrona panoram oraz przedpoli widokowych wsi .</li> </ul>
<p>Weryfikacja zasobu i ochrony dziedzictwa kulturowego Gminy.</p>	<ul style="list-style-type: none"> <li>-wystąpienie do wojewódzkiego konserwatora zabytków z wnioskiem o wpisanie do rejestru zabytków oraz GEZ obszarów i obiektów zabytkowych,</li> <li>- wystąpienie do wojewódzkiego konserwatora zabytków z wnioskiem o wyłączenie z GEZ obiektów nie spełniających funkcję zabytków.</li> </ul>

**Priorytet III:** Badanie i dokumentacja dziedzictwa kulturowego oraz promocja i edukacja służąca budowaniu tożsamości.

Kierunki działań	Zadania
Szeroki dostęp do informacji o dziedzictwie kulturowym Gminy.	<ul style="list-style-type: none"> <li>-udostępnienie informacji o zabytkach Gminy na stronie internetowej Gminy,</li> <li>-opracowanie mapy zabytków Gminy, jako atrakcyjnej graficznie formy promocji ułatwiającej dotarcie do wszystkich elementów dziedzictwa kulturowego.</li> </ul>
Edukacja popularyzacja wiedzy i promocja regionalnego dziedzictwa kulturowego.	<ul style="list-style-type: none"> <li>-organizowanie szkoleń związanych z ochroną dziedzictwa kulturowego i udział w nich,</li> <li>-organizowanie i wspieranie realizacji konkursów, wystaw i innych działań edukacyjnych,</li> <li>-wydawanie i wspieranie publikacji ( w tym folderów promocyjnych, przewodników) poświęconych problematyce dziedzictwa kulturowego Gminy,</li> <li>-popularyzacja dobrych realizacji konserwatorskich i budowlanych przy zabytkach, projektowych przy zabytkach, a także zagospodarowaniu obszarów oraz terenów cennych kulturowo, przyrodniczo i krajobrazowo,</li> <li>-organizowanie konkursów na najlepszego użytkownika obiektu zabytkowego,</li> <li>-organizacja i wspieranie zajęć z tematyki ochrony dziedzictwa kulturowego w edukacji przedszkolnej i szkolnej,</li> <li>-opracowywanie szlaków turystycznych (np. pieszych, rowerowych, konnych , samochodowych)wykorzystujących walory dziedzictwa kulturowego,</li> <li>-utworzenie i modernizacja elementów infrastruktury służących funkcjonowaniu i rozwojowi turystyki kulturowej,</li> <li>-utworzenie zintegrowanego systemu informacji wizualnej ( np. map, tablic).</li> </ul>

## **10. Źródła finansowania programu opieki nad zabytkami.**

Ustawa o ochronie zabytków i opiece nad zabytkami, oprócz określenia zasad i form ochrony i opieki nad zabytkami porusza także zagadnienia finansowania prac przy zabytkach z udziałem środków państwa. Pomoc finansową państwa mogą uzyskać prace prowadzone wyłącznie w obiektach wpisanych do rejestru zabytków. Art. 71. ust. 2 wspomnianej ustawy określa, że sprawowanie opieki nad zabytkiem wpisanym do rejestru zabytków, w tym finansowanie prac konserwatorskich, restauratorskich, budowlanych dla obiektów, których właścicielem lub użytkownikiem jest samorząd, stanowi zadanie własne samorządu, jednak art. 73 mówi, że osoby fizyczne, jednostki samorządu terytorialnego lub inne jednostki organizacyjne posiadające tytuł prawny do zabytku mogą ubiegać się o dotacje celową z budżetu państwa na dofinansowanie prac konserwatorskich, restauratorskich lub robót budowlanych przy zabytku.

Dotacje takie przyznawane są przez:

- Ministerstwo Kultury i Dziedzictwa Narodowego w ramach Programów Operacyjnych;
- Wojewodę ze środków pozostających w dyspozycji Wojewódzkiego Konserwatora Zabytków właściwego dla terenu, na którym zlokalizowany jest obiekt zabytkowy wpisany do rejestru zabytków. Zaznaczyć przy tym należy niezależność tych źródeł finansowania.

Kolejnymi ze źródeł finansowania są:

- Budżet Samorządu Województwa Śląskiego;
- Fundusz Kościelny;
- Fundusz Ochrony Środowiska;
- Środki Unii Europejskiej.

## **11. Realizacja i finansowanie przez gminę zadań z zakresu ochrony zabytków.**

Lp.	Nazwa zadania	2013	2014	2015	2016
1	Remont fontann w Parku w Świerkłańcu	x	<b>x</b>		
2	Remont amfiteatru w Parku w Świerkłańcu	x			
3	Adaptacja Kompleksu dawnego folwarku obejmującego układ kompozycyjny i budynki gospodarcze w Świerkłańcu na cele pomocy społecznej, edukacyjnej i rekreacyjne wraz z zagospodarowaniem przyległego terenu ( termin do 2023 roku)			x	x
4	Park Świerklaniec - kompleksowa konserwacja wystroju kamieniarskiego, wzmocnienie fundamentów z uzupełnieniem brakujących elementów wystroju		x		

## 12. Część graficzna programu opieki nad zabytkami.

Załącznik nr 1: Karty adresowe zabytków Gminy Świerklaniec.

## 13. Wykorzystana literatura.

1. Borek J., Górny Śląsk w świetle nazw miejscowych, Opole 1988.
2. Nowak J., Kronika miasta i powiatu, Tarnowskie Góry 1927.
3. Krawczyk J.A., Skarby Powiatu Tarnogórskiego, Tarnowskie Góry 2006.
4. Krawczyk J. A., Kuzio-Podrucki A., Śląskie zamki i pałace Donnersmarcków = Schlesische Schlösser der Donnersmarcks, Radzionków 2011.
5. Kuzio-Podrucki A., Henckel von Donnersmarckowie – Kariera i fortuna rodu, Bytom 2003.
6. Wyżgoł F., Edward Wyżgoł E., Błasiak Ł. [zespół red], Świerklaniec i okolice: przewodnik- informator, Nakło Śląskie 2010.

7. Wroński M., Świerklaniec w dawnych widokach, Tarnowskie Góry 2009.
8. Rechowicz H.( oprac.), Tarnowskie Góry: zarys rozwoju powiatu , Katowice 1969.
9. Tomasiak K., 80 lat Parafii Chrystusa Króla w Świerkłańcu, Opole, {2011}.

ZAŁĄCZNIK NR 1 DO GMINNEGO PROGRAMU OPIEKI  
NAD ZABYTKAMI DLA GMINY ŚWIERKLANIEC  
NA LATA 2013 – 2016

L.p.	Gmina/sołectwo	Ulica	Obiekt	Forma ochrony/uwagi
1/N	Świerklaniec – Nakło Śląskie	ul. Cmentarna (działka nr 142/4 k. m. 2)	Aleja lipowa wzdłuż ulicy	
2/N	Świerklaniec – Nakło Śląskie	Pomiędzy ul. Cmentarna a ul. Lipową (działki: 35/I, 37/I, 336/I k.m.2)	Zieleń wysoka przy kościele i mauzoleum	
3/N	Świerklaniec – Nakło Śląskie	ul. Dworcowa 65 (działka nr 272/16 k. m. 1)	Dworzec PKP	
4/N	Świerklaniec – Nakło Śląskie	W pobliżu ulicy Dzierżonia (działka nr 201/15 k. m. 2)	Nastawnia zlokalizowana na zachód od dworca PKP	
5/N	Świerklaniec – Nakło Śląskie	W pobliżu ulicy Wapiennej (działka nr 1577/37 k. m. I Orze)	Nastawnia zlokalizowana na wschód od dworca PKP	
6/N	Świerklaniec – Nakło Śląskie	ul. Główna 2 (działka nr 13 k. m. 2)	Budynek mieszkalny, dawna kondegarda	obiekt na terenie wpisanym do rejestru zabytków nr A/646/66, decyzja z dnia 2.05.1966
7/N	Świerklaniec – Nakło Śląskie	ul. Główna, przy budynku nr 2 (działka nr 11 k. m. 2)	Brama wjazdowa do pałacu	obiekt na terenie wpisanym do rejestru zabytków nr A/646/66, decyzja z dnia 2.05.1966
8/N	Świerklaniec – Nakło Śląskie	ul. Główna, Powstańców Śląskich (działki nr 11, 13 k. m. 2)	Mur pałacowy, fragment wzdłuż ul. Głównej i Powstańców Śląskich	obiekt na terenie wpisanym do rejestru zabytków nr A/646/66, decyzja z dnia 2.05.1966
9/N	Świerklaniec – Nakło Śląskie	ul. Główna 3 (działki nr 28/1, 31/3 k. m. 2)	Plebania	
10/N	Świerklaniec – Nakło Śląskie	ul. Główna (działka nr 37/1 k. m. 2)	Kościół p. w. Najświętszego Serca Pana Jezusa	
11/N	Świerklaniec – Nakło Śląskie	ul. Główna (działka nr 37/1 k. m. 2)	Mauzoleum fundatorów zlokalizowane na północ od kościoła p. w. Najświętszego Serca Pana Jezusa	
12/N	Świerklaniec – Nakło Śląskie	ul. Główna 5 (działka nr 305/2 k. m. 2)	Budynek mieszkalny zlokalizowany w południowo - zachodniej części założenia folwarcznego	
13/N	Świerklaniec – Nakło Śląskie	ul. Główna 7 (działka nr 307/2 k. m. 2)	Budynek mieszkalny zlokalizowany w południowo - wschodniej części założenia folwarcznego	

14/N	Świerklaniec – Nakło Śląskie	ul. Główna 8 (działki nr 225/12, 226/12, 258/12, 311//12 k. m. 2)	Dom Pomocy Społecznej dla Dzieci im. Karola Boromeusza, dawny budynek sierocińca	<b>wpis do rejestru zabytków nr A/42/00, decyzja z dnia 11.12.2000</b>
15/N	Świerklaniec – Nakło Śląskie	ul. Główna 9 (działka nr 303/2 k. m. 2)	Budynek mieszkalny z częścią garażową i inwentarską (obora cielętnik) zlokalizowany w wschodniej części założenia folwarcznego	
16/N	Świerklaniec – Nakło Śląskie	ul. Główna (działka nr 321/2 k. m. 2)	Magazyn zbożowy zlokalizowany w zachodniej części założenia folwarcznego	
17/N	Świerklaniec – Nakło Śląskie	ul. Główna (działka nr 321/2 k. m. 2)	Magazyn (silosy zbożowe) zlokalizowany w zachodniej części założenia folwarcznego	
18/N	Świerklaniec – Nakło Śląskie	ul. Główna (działka nr 321/2 k. m. 2)	Stodoła zlokalizowana w północnej części założenia folwarcznego	
19/N	Świerklaniec – Nakło Śląskie	ul. Główna (działka nr 321/2 k. m. 2)	Stodoła zlokalizowana w zachodniej części założenia folwarcznego	
20/N	Świerklaniec – Nakło Śląskie	ul. Główna (działki nr 320/2, 366/1 k. m. 2)	Obora zlokalizowana w północno - wschodniej części założenia folwarcznego	
21/N	Świerklaniec – Nakło Śląskie	ul. Główna, obok nr 30 (działka nr 2724/135 k. m. 3)	Kapliczka przydrożna	
22/N	Świerklaniec – Nakło Śląskie	ul. Główna 50 (działki nr 734/123, 2304/122 k. m. 3)	Budynek mieszkalno - usługowy	
23/N	Świerklaniec – Nakło Śląskie	ul. Główna 95 (działka nr 2166/246 k. m. 3)	Budynek mieszkalno - usługowy	
24/N	Świerklaniec – Nakło Śląskie	ul. Główna/ Szeroka (działka nr 1366/248 k. m. 3)	Krzyż przydrożny	
25/N	Świerklaniec – Nakło Śląskie	ul. Lipowa (działka nr 338/1 k. m. 2)	Aleja lipowa wzdłuż ulicy	Pomnik Przyrody pod nazwą Aleja lipowa w Nakle, Rozporządzenie Wojewody Katowickiego nr 38/97 z dnia 27 lutego 1997 roku
26/N	Świerklaniec – Nakło Śląskie	ul. Parkowa 1 (działki nr 11, 13, 312/12, 341/12 k. m. 2)	Zamek wraz z założeniem parkowym, neogotycki z XIX wieku Całość obiektu z założeniem parkowym w ramach ogrodzenia	<b>wpis do rejestru zabytków nr A/646/66, decyzja z dnia 02.05.1966</b>




27/N	Świerklaniec – Nakło Śląskie	ul. Parkowa 2 (działka nr 341/12 k. m. 2)	Budynek mieszkalny zlokalizowany w zespole pałacowo - parkowym	obiekt na terenie wpisanym do rejestru. zabytków pod nr A/646/66, decyzja z dnia 02.05.1966
28/N	Świerklaniec – Nakło Śląskie	ul. Parkowa 3, 3A (działka nr 341/12 k. m. 2)	Budynek mieszkalny zlokalizowany w zespole pałacowo - parkowym	obiekt na terenie wpisanym do rejestru zabytków pod nr A/646/66, decyzja z dnia 02.05.1966
29/N	Świerklaniec – Nakło Śląskie	ul. Parkowa, przy nr 3, 3A (działka nr 341/12 k. m. 2)	Budynek gospodarczy zlokalizowany w zespole pałacowo - parkowym	obiekt na terenie wpisanym do rejestru zabytków pod nr A/646/66, decyzja z dnia 02.05.1966
30/N	Świerklaniec – Nakło Śląskie	ul. Wapienniki (działka nr 1790/13 k. m. 1 Orze	Piece do prażenia dolomitu, na południe od istniejących torów PKP	

1/N

GEZ	<b>KARTA ADRESOWA ZABYTKU NIERUCHOMEGO</b>		3. Miejscowość <b>NAKŁO ŚLĄSKI</b> E
1. Nazwa <b>ALEJA LIPOWA WZDŁUŻ ULICY CMENTARNEJ</b>		2. Czas powstania  XIX w.	4. Adres 42-620 Nakło Śląskie ul. Cmentarna (działka nr 142/4 k.m.2)
8. Fotografia z opisem wskazującym orientację albo mapa z zaznaczonym stanowiskiem archeologicznym 			5. Przynależność administracyjna Województwo śląskie  Powiat tarnogórski  Gmina Świerklaniec
			6. Formy ochrony
			7. Opracowanie karty adresowej (autor, data, podpis) Grzegorz Żmijewski Ewa Trojan listopad 2012

Widok od strony południowo- zachodniej

2/N

GEZ	<b>KARTA ADRESOWA ZABYTKU NIERUCHOMEGO</b>		3. Miejscowość <b>NAKŁO ŚLĄSKIE</b>
1. Nazwa <b>ZIELEŃ WYSOKA PRZY KOŚCIELE I MAUZOLEUM</b>		2. Czas powstania  XIX w.	4. Adres 42-620 Nakło Śląskie pomiędzy ul. Cmentarną a ul. Lipową (działki 35/1, 37/1, 336/1 k.m.2)
8. Fotografia z opisem wskazującym orientację albo mapa z zaznaczonym stanowiskiem archeologicznym			5. Przynależność administracyjna Województwo śląskie  Powiat tamogórski  Gmina Świerklaniec
			6. Formy ochrony
			7. Opracowanie karty adresowej (autor, data, podpis) Grzegorz Żmijewski Ewa Trojan listopad 2012


Widok od strony zachodniej

3/N

GEZ	<b>KARTA ADRESOWA ZABYTKU NIERUCHOMEGO</b>		3. Miejscowość  NAKŁO ŚLĄSKIE
1. Nazwa <b>DWORZEC PKP</b>		2. Czas powstania  po 1868 roku	4. Adres 42-622 Nakło Śląskie ul. Dworcowa 65 (działka nr 272/16 k.m.1)
8. Fotografia z opisem wskazującym orientację albo mapa z zaznaczonym stanowiskiem archeologicznym  			5. Przynależność administracyjna Województwo śląskie  Powiat tarnogórski  Gmina Świerklaniec
			6. Formy ochrony
			7. Opracowanie karty adresowej (autor, data, podpis) Grzegorz Żmijewski Ewa Trojan listopad 2012

Widok od strony ul. Dworcowej

4/N

GEZ	<b>KARTA ADRESOWA ZABYTKU NIERUCHOMEGO</b>		3. Miejscowość  NAKŁO ŚLĄSKIE
1. Nazwa <b>NASTAWNIA</b>		2. Czas powstania  ok. 1942-43 roku	4. Adres 42-622 Nakło Śląskie w pobliżu ul. Dzierżonia (działka nr 201/15 k.m.2)
8. Fotografia z opisem wskazującym orientację albo mapa z zaznaczonym stanowiskiem archeologicznym  			5. Przynależność administracyjna Województwo śląskie  Powiat tarnogórski  Gmina Świerklaniec
			6. Formy ochrony
			7. Opracowanie karty adresowej (autor, data, podpis) Grzegorz Żmijewski Ewa Trojan listopad 2012


Widok na zachód od dworca PKP

5/N

GEZ	<b>KARTA ADRESOWA ZABYTKU NIERUCHOMEGO</b>		3. Miejscowość  NAKŁO ŚLĄSKIE
1. Nazwa <b>NASTAWNIA</b>		2. Czas powstania  ok. 1942-43 roku	4. Adres 42-622 Nakło Śląskie W pobliżu ulicy Wapiennej (działka nr 1577/37 k.m.1Orze)
8. Fotografia z opisem wskazującym orientację albo mapa z zaznaczonym stanowiskiem archeologicznym  			5. Przynależność administracyjna Województwo śląskie  Powiat tarnogórski  Gmina Świerklaniec
			6. Formy ochrony
			7. Opracowanie karty adresowej (autor, data, podpis) Grzegorz Żmijewski Ewa Trojan listopad 2012

Widok na wschód od dworca PKP

6/N

GEZ	<b>KARTA ADRESOWA ZABYTKU NIERUCHOMEGO</b>		3. Miejscowość <b>NAKŁO ŚLĄSKIE</b>
1. Nazwa <b>KORDEGARDA ob. budynek mieszkalny</b>		2. Czas powstania druga połowa XIX wieku	4. Adres 42-620 Nakło Śląskie ul. Główna 2 (działka nr 13 k.m.2)
8. Fotografia z opisem wskazującym orientację albo mapa z zaznaczonym stanowiskiem archeologicznym			5. Przynależność administracyjna Województwo śląskie  Powiat       tarnogórski  Gmina        Świerklaniec
			6. Formy ochrony Obiekt na terenie wpisanym do rejestru zabytków nr A/646/66 decyzja z dnia 2.05.1966
Widok od strony Głównej			7. Opracowanie karty adresowej (autor, data, podpis) Grzegorz Żmijewski Ewa Trojan listopad 2012r


7/N

GEZ	<b>KARTA ADRESOWA ZABYTKU NIERUCHOMEGO</b>		3. Miejscowość  NAKŁO ŚLĄSKIE
1. Nazwa <b>BRAMA WJAZDOWA DO ZAMKU</b>		2. Czas powstania  druga połowa XIX wieku	4. Adres 42-620 Nakło Śląskie ul. Główna przy budynku nr 2(działka nr 11 k.m.2)
8. Fotografia z opisem wskazującym orientację albo mapa z zaznaczonym stanowiskiem archeologicznym  		5. Przynależność administracyjna Województwo śląskie  Powiat tarnogórski  Gmina Świerklaniec	
		6. Formy ochrony Obiekt na terenie wpisanym do rejestru zabytków nr A/646/66, decyzja z dnia 2.05.1966	
		7. Opracowanie karty adresowej (autor, data, podpis) Grzegorz Żmijewski Ewa Trojan listopad 2012	


Widok od ul. Głównej



8/N

GEZ	<b>KARTA ADRESOWA ZABYTKU NIERUCHOMEGO</b>		3. Miejscowość <b>NAKŁO ŚLĄSKIE</b>
1. Nazwa <b>MUR PAŁACOWY : fragment</b>		2. Czas powstania  <b>XIX w.</b>	4. Adres <b>42-620 Nakło Śląskie ul. Powstańców , Główna (działki nr 11,13,k.m.2)</b>
8. Fotografia z opisem wskazującym orientację albo mapa z zaznaczonym stanowiskiem archeologicznym			5. Przynależność administracyjna <b>Województwo śląskie</b>  <b>Powiat tarnogórski</b>  <b>Gmina Świerklaniec</b>
			6. Formy ochrony <b>Obiekt na terenie wpisany do rejestru zabytków nr A/646/66, decyzja z dnia 2.05.1966</b>
<p style="text-align: center;">Wzdłuż ul. Powstańców</p>			7. Opracowanie karty adresowej (autor, data, podpis) <b>Grzegorz Żmijewski Ewa Trojan listopad 2012</b>

9/N

GEZ	<b>KARTA ADRESOWA ZABYTKU NIERUCHOMEGO</b>		3. Miejscowość  NAKŁO ŚLĄSKIE
1. Nazwa <b>PLEBANIA</b>		2. Czas powstania  1895r.	4. Adres 42-620 Nakło Śląskie ul. Główna 3 (działka nr 28/1, 31/3 k.m.2)
8. Fotografia z opisem wskazującym orientację albo mapa z zaznaczonym stanowiskiem archeologicznym  			5. Przynależność administracyjna Województwo śląskie  Powiat tarnogórski  Gmina Świerklaniec
			6. Formy ochrony
			7. Opracowanie karty adresowej (autor, data, podpis) Grzegorz Żmijewski Ewa Trojan listopad 2012


Widok od strony ul. Główniej

10/N

GEZ	<b>KARTA ADRESOWA ZABYTKU NIERUCHOMEGO</b>		3. Miejscowość  NAKŁO ŚLĄSKIE
1. Nazwa Kościół p.w. Najświętszego Serca Pana Jezusa		2. Czas powstania  1894r.	4. Adres 42-620 Nakło Śląskie ul. Główna (działka nr 37/1 k.m.2)
8. Fotografia z opisem wskazującym orientację albo mapa z zaznaczonym stanowiskiem archeologicznym  			5. Przynależność administracyjna Województwo      śląskie  Powiat              tamogórski  Gmina Świerklaniec
			6. Formy ochrony
			7. Opracowanie karty adresowej (autor, data, podpis) Grzegorz Żmijewski Ewa Trojan listopad 2012

Widok od strony ul. Głównej

11/N


GEZ	<b>KARTA ADRESOWA ZABYTKU NIERUCHOMEGO</b>		3. Miejscowość  NAKŁO ŚLĄSKI E
1. Nazwa  DONNERSMARCKÓW: MAUZOLEUM grobowiec fundatorów		2. Czas powstania  1898r.	4. Adres 42-620 Nakło Śląskie ul. Główna (działka nr 37/1 k.m.2)
8. Fotografia z opisem wskazującym orientację albo mapa z zaznaczonym stanowiskiem archeologicznym  			5. Przynależność administracyjna Województwo śląskie  Powiat tamogórski  Gmina Świerklaniec
			6. Formy ochrony
Na północ od Kościoła p.w. Najświętszego Serca Pana Jezusa			7. Opracowanie karty adresowej (autor, data, podpis) Grzegorz Żmijewski Ewa Trojan listopad 2012

12/N

GEZ	<b>KARTA ADRESOWA ZABYTKU NIERUCHOMEGO</b>		3. Miejscowość  NAKŁO ŚLĄSKIE
1. Nazwa <b>BUDYNEK MIESZKALNY</b>		2. Czas powstania  XIX w.	4. Adres 42-620 Nakło Śląskie ul. Główna 5 (działka nr 305/2 k.m.2)
8. Fotografia z opisem wskazującym orientację albo mapa z zaznaczonym stanowiskiem archeologicznym 			5. Przynależność administracyjna Województwo śląskie  Powiat       tarnogórski  Gmina        Świerklaniec  6. Formy ochrony  7. Opracowanie karty adresowej (autor, data, podpis) Grzegorz Żmijewski Ewa Trojan listopad 2012
Widok od strony ul. Główniej (południowo zachodnia część założenia folwarcznego)			

13/N

GEZ	<b>KARTA ADRESOWA ZABYTKU NIERUCHOMEGO</b>		3. Miejscowość NAKŁO ŚLĄSKIE
1. Nazwa <b>BUDYNEK MIESZKALNY</b>		2. Czas powstania XIX w.	4. Adres 42-620 Nakło Śląskie ul. Główna 7 (działka nr 307/2 k.m.20)
8. Fotografia z opisem wskazującym orientację albo mapa z zaznaczonym stanowiskiem archeologicznym 			5. Przynależność administracyjna Województwo śląskie  Powiat tarnogórski  Gmina Świerklaniec
			6. Formy ochrony
Zlokalizowany w południowo-wschodniej części założenia folwarcznego			7. Opracowanie karty adresowej (autor, data, podpis) Grzegorz Żmijewski Ewa Trojan listopad 2012r

14/N		
GEZ	KARTA ADRESOWA ZABYTKU NIERUCHOMEGO	3. Miejscowość NAKŁO ŚLĄSKIE
1. Nazwa <b>Sierociniec ob. Dom Pomocy Społecznej im. Karola Boromeusza</b>	2. Czas powstania 1899r.	4. Adres 42-620 Nakło Śląskie ul. Główna 8 (działki nr 225/12, 226/12, 258/12, 311/12 k.m.2)
8. Fotografia z opisem wskazującym orientację albo mapa z zaznaczonym stanowiskiem archeologicznym		5. Przynależność administracyjna Województwo śląskie  Powiat tarnogórski  Gmina Świerklaniec
		6. Formy ochrony Wpis do rejestru zabytków nr A/42/00, decyzja z dnia 11.12.2000
		7. Opracowanie karty adresowej (autor, data, podpis) Grzegorz Żmijewski Ewa Trojan listopad 2012
Widok od strony ul Główniej		


15/N

GEZ	<b>KARTA ADRESOWA ZABYTKU NIERUCHOMEGO</b>		3. Miejscowość <b>NAKŁO ŚLĄSKIE</b>
1. Nazwa <b>BUDYNEK MIESZKALNY Z CZĘŚCIĄ GARAŻOWĄ(OBORA CIEŁĘTNIK)</b>		2. Czas powstania  XIX w.	4. Adres 42-620 Nakło Śląskie ul. Główna (działka nr 303/2 k.m.2)
8. Fotografia z opisem wskazującym orientację albo mapa z zaznaczonym stanowiskiem archeologicznym		5. Przynależność administracyjna Województwo śląskie  Powiat           tarnogórski  Gmina            Świerklaniec	
		6. Formy ochrony	
		7. Opracowanie karty adresowej (autor, data, podpis) Grzegorz Żmijewski Ewa Trojan listopad 2012r	

Zlokalizowana we wschodniej części założenia folwarcznego



16/N

GEZ	<b>KARTA ADRESOWA ZABYTKU NIERUCHOMEGO</b>		3. Miejscowość  NAKŁO ŚLĄSKIE
1. Nazwa <b>SPICHRZ ZBOŻOWY</b>		2. Czas powstania  XIX w.	4. Adres 42-620 Nakło Śląskie ul. Główna (działka nr 321/2 k.m.2)
8. Fotografia z opisem wskazującym orientację albo mapa z zaznaczonym stanowiskiem archeologicznym			5. Przynależność administracyjna Województwo    śląskie  Powiat            tarnogórski  Gmina             Świerklaniec
 <p data-bbox="645 1123 1279 1150">Zlokalizowany w zachodniej części założenia folwarcznego</p>			6. Formy ochrony
			7. Opracowanie karty adresowej (autor, data, podpis) Grzegorz Żmijewski Ewa Trojan listopad 2012


17/N

GEZ	<b>KARTA ADRESOWA ZABYTKU NIERUCHOMEGO</b>		3. Miejscowość  NAKŁO ŚLĄSKIE
1. Nazwa MAGAZYN (SILOS Y ZBOŻOWE)		2. Czas powstania  XIX w.	4. Adres 42-620 Nakło Śląskie ul. Główna (działka nr 321/2k.m.2)
8. Fotografia z opisem wskazującym orientację albo mapa z zaznaczonym stanowiskiem archeologicznym			5. Przynależność administracyjna Województwo śląskie  Powiat tamogórski  Gmina Świerkianiec
			6. Formy ochrony
<p>Zlokalizowany w zachodniej części założenia folwarcznego</p>			7. Opracowanie karty adresowej (autor, data, podpis) Grzegorz Żmijewski Ewa Trojan listopad 2012

18/N

GEZ	<b>KARTA ADRESOWA ZABYTKU NIERUCHOMEGO</b>		3. Miejscowość <b>NAKŁO ŚLĄSKIE</b>
1. Nazwa <b>STODOŁA</b>		2. Czas powstania XIX w.	4. Adres 42-620 Nakło Śląskie ul. Główna (działka nr 321/2 k.m.2)
8. Fotografia z opisem wskazującym orientację albo mapa z zaznaczonym stanowiskiem archeologicznym			5. Przynależność administracyjna Województwo śląskie  Powiat       tarnogórski  Gmina        Świerklaniec
			6. Formy ochrony
Zlokalizowana w północnej części założenia folwarcznego			7. Opracowanie karty adresowej (autor, data, podpis) Grzegorz Żmijewski Ewa Trojan listopad 2012


19/N

GEZ	<b>KARTA ADRESOWA ZABYTKU NIERUCHOMEGO</b>		3. Miejscowość <b>NAKŁO ŚLĄSKIE</b>
1. Nazwa <b>STODOŁA</b>		2. Czas powstania <b>XIX wiek</b>	4. Adres 42-620 Nakło Śląskie ul. Główna (działka nr 321/2k.m.2)
8. Fotografia z opisem wskazującym orientację albo mapa z zaznaczonym stanowiskiem archeologicznym 			5. Przynależność administracyjna Województwo śląskie  Powiat tarnogórski  Gmina Świerklaniec
			6. Formy ochrony
Zlokalizowana w zachodniej części założenia folwarcznego			7. Opracowanie karty adresowej (autor, data, podpis) Grzegorz Żmijewski Ewa Trojan listopad 2012

20/N

GEZ	<b>KARTA ADRESOWA ZABYTKU NIERUCHOMEGO</b>		3. Miejscowość  NAKŁO ŚLĄSKI E
1. Nazwa <b>OBORA</b>		2. Czas powstania  XIX w.	4. Adres 42-620 Nakło Śląskie ul. Główna (działki nr 320/2 366/1 k.m. 2)
8. Fotografia z opisem wskazującym orientację albo mapa z zaznaczonym stanowiskiem archeologicznym			5. Przynależność administracyjna Województwo      śląskie  Powiat              tarnogórski  Gmina                Świerklaniec
			6. Formy ochrony
Zlokalizowana w północno-wschodniej części założenia folwarcznego			7. Opracowanie karty adresowej (autor, data, podpis) Grzegorz Żmijewski Ewa Trojan listopad 2012

21/N


GEZ	<b>KARTA ADRESOWA ZABYTKU NIERUCHOMEGO</b>		3. Miejscowość  NAKŁO ŚLĄSKIE
1. Nazwa <b>KAPLICZKA PRZYDROŻNA z figurą św. Jakuba</b>		2. Czas powstania  ok. XVIII/XIX w.	4. Adres 42-620 Nakło Śląskie ul. Główna obok nr 30 (działka nr 2724/135 k.m.3)
8. Fotografia z opisem wskazującym orientację albo mapa z zaznaczonym stanowiskiem archeologicznym  		5. Przynależność administracyjna Województwo śląskie  Powiat tamogórski  Gmina Świerklaniec	
		6. Fomy ochrony	
		7. Opracowanie karty adresowej (autor, data, podpis) Grzegorz Żmijewski Ewa Trojan listopad 2012	

Widok od strony drogi nr 78

22/N

GEZ	<b>KARTA ADRESOWA ZABYTKU NIERUCHOMEGO</b>		3. Miejscowość <b>NAKŁO ŚLĄSKIE</b>
1. Nazwa <b>BUDYNEK MIESZKALNO- USŁUGOWY</b>		2. Czas powstania <b>XIX w.</b>	4. Adres 42-620 Nakło Śląskie ul. Główna 50 (działki nr 734/123,2304/122 k.m.3)
8. Fotografia z opisem wskazującym orientację albo mapa z zaznaczonym stanowiskiem archeologicznym			5. Przynależność administracyjna Województwo śląskie  Powiat tarnogórski  Gmina Świerklaniec
 <p data-bbox="846 1214 1122 1240">Widok od ulicy Głównej</p>			6. Formy ochrony   7. Opracowanie karty adresowej (autor, data, podpis) Grzegorz Żmijewski Ewa Trojan listopad 2012

23/N

GEZ	<b>KARTA ADRESOWA ZABYTKU NIERUCHOMEGO</b>		3. Miejscowość <b>NAKŁO ŚLĄSKIE</b>
1. Nazwa <b>BUDYNEK MIESZKALNO-USŁUGOWY</b>		2. Czas powstania przełom XIX/XX wieku	4. Adres 42-620 Nakło Śląskie ul. Główna 95 (działka nr 2166/246 k.m.3)
8. Fotografia z opisem wskazującym orientację albo mapa z zaznaczonym stanowiskiem archeologicznym 			5. Przynależność administracyjna Województwo śląskie  Powiat tamogórski  Gmina Świerklaniec
			6. Formy ochrony
			7. Opracowanie karty adresowej (autor, data, podpis) Grzegorz Żmijewski Ewa Trojan listopad 2012

Widok od ulicy Głównej




24/N

GEZ	<b>KARTA ADRESOWA ZABYTKU NIERUCHOMEGO</b>		3. Miejscowość NAKŁO ŚLĄSKIE
1. Nazwa <b>KRZYŻ PRZYDROŻNY</b>		2. Czas powstania 1912 r.	4. Adres 42-620 Nakło Śląskie ul. Główna /Szeroka (działka nr 1366/248 k.m.3)
8. Fotografia z opisem wskazującym orientację albo mapa z zaznaczonym stanowiskiem archeologicznym 			5. Przynależność administracyjna Województwo śląskie  Powiat tamogórski  Gmina Świerklaniec
			6. Formy ochrony
			7. Opracowanie karty adresowej (autor, data, podpis) Grzegorz Żmijewski Ewa Trojan listopad 2012


Widok od strony drogi nr 78

25/N

GEZ	<b>KARTA ADRESOWA ZABYTKU NIERUCHOMEGO</b>		3. Miejscowość <b>NAKŁO ŚLĄSKIE</b>
1. Nazwa <b>ALEJA LIPOWA</b>		2. Czas powstania <b>XIX w.</b>	4. Adres 42-620 Nakło Śląskie ul. Lipowa (działka nr 338/1k.m.2)
8. Fotografia z opisem wskazującym orientację albo mapa z zaznaczonym stanowiskiem archeologicznym 		5. Przynależność administracyjna Województwo śląskie  Powiat tarnogórski  Gmina Świerklaniec	
		6. Formy ochrony Pomnik Przyrody pod nazwą Aleja lipowa w Nakle , Rozporządzenie Wojewody Katowickiego nr 38/97 z dnia 27 lutego	
		7. Opracowanie karty adresowej (autor, data, podpis) Grzegorz Żmijewski Ewa Trojan listopad 2012	

Widok od bramy do parku w stronę cmentarza

26/N

GEZ	<b>KARTA ADRESOWA ZABYTKU NIERUCHOMEGO</b>		3. Miejscowość <b>NAKŁO ŚLĄSKI</b> E
1. Nazwa <b>ZAMEK WRAZ z ZAŁOŻENIEM PARKOWYM, NEOGOTYCKI</b>		2. Czas powstania  ok. 1858r.	4. Adres 42-620 Nakło Śląskie ( działki nr 11,13,312/12,341/12 k.m.2)
8. Fotografia z opisem wskazującym orientację albo mapa z zaznaczonym stanowiskiem archeologicznym  		5. Przynależność administracyjna Województwo śląskie  Powiat tarnogórski  Gmina Świerklaniec	
Widok od strony parku .Całość obiektu z założeniem parkowym w ramach ogrodzenia.		6.Formy ochrony Wpis do rejestru zabytków A/646/66, decyzja z dnia 2.05.66  6. Opracowanie karty adresowej (autor, data, podpis) Grzegorz Żmijewski Ewa Trojan listopad 2012	

27/N

GEZ	<b>KARTA ADRESOWA ZABYTKU NIERUCHOMEGO</b>		3. Miejscowość <b>NAKŁO ŚLĄSKIE</b>
1. Nazwa <b>BUDYNEK MIESZKALNY</b>		2. Czas powstania druga połowa XIX wieku	4. Adres 42-620 Nakło Śląskie ul. Parkowa 2 (działka nr 341/12/k.m 2)
8. Fotografia z opisem wskazującym orientację albo mapa z zaznaczonym stanowiskiem archeologicznym 			5. Przynależność administracyjna Województwo śląskie  Powiat tamogórski  Gmina Świerklaniec
			6. Formy ochrony Obiekt na terenie wpisanym do rejestru zabytków pod nr A/646/66, decyzja z dnia
			7. Opracowanie karty adresowej (autor, data, podpis) Grzegorz Żmijewski Ewa Trojan listopad 2012
Zlokalizowany w zespole pałacowo-parkowym. Widok od strony północnej .			

28/N


GEZ	<b>KARTA ADRESOWA ZABYTKU NIERUCHOMEGO</b>		3. Miejscowość NAKŁO ŚLĄSKIE
1. Nazwa <b>BUDYNEK MIESZKALNY</b>		2. Czas powstania druga połowa XIX wieku	4. Adres 42-620 Nakło Śląskie ul. Parkowa 3,3A (działka nr 341/12 k.m.2)
8. Fotografia z opisem wskazującym orientację albo mapa z zaznaczonym stanowiskiem archeologicznym 			5. Przynależność administracyjna Województwo śląskie  Powiat tarnogórski  Gmina Świerklaniec
			6. Formy ochrony Obiekt na terenie wpisanym do rejestru zabytków pod nr A/646/66, decyzja z dnia
			7. Opracowanie karty adresowej (autor, data, podpis) Grzegorz Żmijewski Ewa Trojan listopad 2012
Widok od strony zachodniej			

29/N

GEZ	<b>KARTA ADRESOWA ZABYTKU NIERUCHOMEGO</b>		3. Miejscowość <b>NAKŁO ŚLĄSKIE</b>
1. Nazwa <b>BUDYNEK GOSPODARCZY</b>		2. Czas powstania druga połowa XIX w.	4. Adres 42-620 Nakło Śląskie ul. Parkowa ,przy nr 3,3A (działka nr 341/12 k.m.2)
8. Fotografia z opisem wskazującym orientację albo mapa z zaznaczonym stanowiskiem archeologicznym 			5. Przynależność administracyjna Województwo śląskie  Powiat tamogórski  Gmina Świerklaniec
			6. Formy ochrony Obiekt na terenie wpisanym do rejestru zabytków pod nr A/646/66, decyzja z dnia 2.05.1966
			7. Opracowanie karty adresowej (autor, data, podpis) Grzegorz Żmijewski Ewa Trojan listopad 2012

Widok od strony północnej

30/N

GEZ	<b>KARTA ADRESOWA ZABYTKU NIERUCHOMEGO</b>		3. Miejscowość  NAKŁO ŚLĄSKI E
1. Nazwa <b>PIECE DO PRAŻENIA DOLOMITU</b>		2. Czas powstania  XVIII w.	4. Adres 42-620 Nakło Śląskie ul. Wapienniki (działka nr 1790/13 k.m.1 Orzeł)
8. Fotografia z opisem wskazującym orientację albo mapa z zaznaczonym stanowiskiem archeologicznym 		5. Przynależność administracyjna Województwo      śląskie  Powiat              tarnogórski  Gmina                Świerklaniec	
Na południe od istniejących torów kolejowych		6. Formy ochrony   7. Opracowanie karty adresowej (autor, data, podpis) Grzegorz Żmijewski Ewa Trojan listopad 2012	

<b>L.p.</b>	<b>Gmina/sołectwo</b>	<b>Ulica</b>	<b>Obiekt</b>	<b>Forma ochrony/uwagi</b>
1/Ch	Świerklaniec – Nowe Chechło	ul. Lasowicka 60 (działka nr 657/90 k. m. 1)	Budynek mieszkalny	Wyłączony z Gminnej Ewidencji Zabytków zarządzeniem Wójta Nr 0050.23.2013 z 11.03.2013r.
2/Ch	Świerklaniec – Nowe Chechło	ul. Lasowicka 103 (działka nr 1671/1 k. m. 1StChe)	Szkoła Podstawowa	
3/Ch	Świerklaniec – Nowe Chechło	ul. Lasowicka 111 (działka nr 661/1 k. m. 1StChe)	Budynek mieszkalny	
4/Ch	Świerklaniec – Nowe Chechło	ul. Lasowicka 112 (działka nr 1805/5 k. m. 1)	Budynek usługowy, dawny dworek	
5/Ch	Świerklaniec – Nowe Chechło	ul. Powstańców Śląskich, obok nr 15 (działka nr 745/180 k. m. 1)	Kapliczka	




1/Ch

GEZ <b>KARTA ADRESOWA ZABYTKU NIERUCHOMEGO</b>		3. Miejscowość NOWE CHECHŁO
1. Nazwa <b>BUDYNEK MIESZKALNY</b>	2. Czas powstania lata 50-te XX wieku	4. Adres 42-622 Nowe Chechło ul. Lasowicka 60 (działka nr 657/90k.m.1)
8. Fotografia z opisem wskazującym orientację albo mapa z zaznaczonym stanowiskiem archeologicznym		5. Przynależność administracyjna Województwo      śląskie  Powiat              tarnogórski  Gmina                Świerklaniec
 <p>Widok od strony Lasowickiej</p>		6. Formy ochrony
		7. Opracowanie karty adresowej (autor, data, podpis) Grzegorz Żmijewski Ewa Trojan listopad 2012

2/Ch

GEZ	<b>KARTA ADRESOWA ZABYTKU NIERUCHOMEGO</b>		3. Miejscowość <b>N O W E C H E C H Ł O</b>
1. Nazwa <b>SZKOŁA PODSTAWOWA</b>		2. Czas powstania 1929 rok	4. Adres 42.622 Nowe Chechło ul. Lasowicka 103 (działka nr 1671/1 k.m.1StChe)
8. Fotografia z opisem wskazującym orientację albo mapa z zaznaczonym stanowiskiem archeologicznym  Widok od strony ul. Lasowickiej			5. Przynależność administracyjna Województwo śląskie  Powiat tarnogórski  Gmina Świerklaniec  6. Formy ochrony  7. Opracowanie karty adresowej (autor, data, podpis) Grzegorz Żmijewski Ewa Trojan listopad 2012


3/Ch

GEZ	<b>KARTA ADRESOWA ZABYTKU NIERUCHOMEGO</b>		3. Miejscowość <b>N O W E C H E C H Ł O</b>
1. Nazwa <b>BUDYNEK MIESZKALNY</b>		2. Czas powstania ok. 1925 roku	4. Adres 42-622 Nowe Chechło ul. Lasowicka 111 (działka nr 661/1 k.m.1 StCh)
8. Fotografia z opisem wskazującym orientację albo mapa z zaznaczonym stanowiskiem archeologicznym   Widok od ulicy Lasowickiej			5. Przynależność administracyjna Województwo śląskie  Powiat tarnogórski  Gmina Świerklaniec
			6. Formy ochrony
			7. Opracowanie karty adresowej (autor, data, podpis) Grzegorz Żmijewski Ewa Trojan listopad 2012

4/Ch

GEZ	<b>KARTA ADRESOWA ZABYTKU NIERUCHOMEGO</b>		3. Miejscowość NOWE CHECHŁ O
1. Nazwa <b>DAWNY DWOREK</b> <b>ob. budynek usługowy</b>		2. Czas powstania  1887r.	4. Adres 42-622 Nowe Chechło ul. Lasowicka 112 (działka nr 1805/5 k.m.1)
8. Fotografia z opisem wskazującym orientację albo mapa z zaznaczonym stanowiskiem archeologicznym			5. Przynależność administracyjna Województwo śląskie  Powiat tarnogórski  Gmina Świerklaniec
			6. Formy ochrony
Widok od ulicy Lasowickiej			7. Opracowanie karty adresowej (autor, data, podpis) Grzegorz Żmijewski Ewa Trojan listopad 2012

5/Ch

GEZ	<b>KARTA ADRESOWA ZABYTKU NIERUCHOMEGO</b>		3. Miejscowość  O      N O W E   C H E C H Ł
1. Nazwa <b>KAPLICZKA</b>		2. Czas powstania  druga połowa XIX wieku	4. Adres 42-622 Nowe Chechło ul. Powstańców Śląskich obok nr 15 (działka nr 745/180 k.m.1)
8. Fotografia z opisem wskazującym orientację albo mapa z zaznaczonym stanowiskiem archeologicznym  			5. Przynależność administracyjna Województwo    śląskie  Powiat tarnogórski  Gmina Świerklaniec
Widok od ul. Powstańców			6. Formy ochrony  7. Opracowanie karty adresowej (autor, data, podpis) Grzegorz Żmijewski Ewa Trojan listopad 2012

L.p.	Gmina/sołectwo	Ulica	Obiekt	Forma ochrony/uwagi
1/O	Świerklaniec – Orzech	Usytuowany w lesie na wschód od wsi (działka nr 230/14 k. m. 6)	Ruiny zamku usytuowane w lesie na wschód od wsi. Plan prostokątny z ryzalitem i czterema okrągłymi wieżami XIX wiek	<b>wpis do rejestru zabytków nr A/635/66, decyzja z dnia 02.05.1966</b>
2/O	Świerklaniec – Orzech	ul. Szkolna/ Lompy (działka nr 194 k. m. 1)	Krzyż przydrożny	
3/O	Świerklaniec – Orzech	ul. Wieczorków/ Prusa (działka nr 928/276 k. m. 1)	Kapliczka	

1/0

GEZ	<b>KARTA ADRESOWA ZABYTKU NIERUCHOMEGO</b>		3. Miejscowość  O R Z E C H
1. Nazwa <b>RUINY ZAMKU. PLAN PROSTOKĄTNY Z RYZALITEM I CZTEREMA OKRĄGLYMI WIEŻAMI</b>		2. Czas powstania  XIX w.	4. Adres na wschód od wsi Orzech (działka nr 230/14 k.m.6)
8. Fotografia z opisem wskazującym orientację albo mapa z zaznaczonym stanowiskiem archeologicznym			5. Przynależność administracyjna Województwo śląskie  Powiat tamogórski  Gmina Świerklaniec
			6. Formy ochrony Wpis do rejestru zabytków A/635/66 2.05.66
Ruiny usytuowane w lesie na wschód od wsi. Widok od strony wschodniej			7. Opracowanie karty adresowej (autor, data, podpis) Grzegorz Żmijewski Ewa Trojan listopad 2012

2/0

GEZ	<b>KARTA ADRESOWA ZABYTKU NIERUCHOMEGO</b>		3. Miejscowość ORZECZ
1. Nazwa KRZYŻ PRZYDROŻNY		2. Czas powstania 1877r.	4. Adres 42-622 Orzech ul. Szkolna/Lompy (działka nr 194 k.m.1)
8. Fotografia z opisem wskazującym orientację albo mapa z zaznaczonym stanowiskiem archeologicznym 			5. Przynależność administracyjna Województwo śląskie  Powiat tarnogórski  Gmina Świerklaniec
			6. Formy ochrony
			7. Opracowanie karty adresowej (autor, data, podpis) Grzegorz Żmijewski Ewa Trojan listopad 2012

Widok od ulicy Szkolnej



3/O

GEZ	<b>KARTA ADRESOWA ZABYTKU NIERUCHOMEGO</b>		3. Miejscowość  ORZEC H
1. Nazwa KAPLICZKA		2. Czas powstania  1895r.	4. Adres 42-622 Orzech róg ul. Wieczorków i B. Prusa (działka nr 928/276 k.m.1)
8. Fotografia z opisem wskazującym orientację albo mapa z zaznaczonym stanowiskiem archeologicznym 			5. Przynależność administracyjna Województwo śląskie  Powiat tarnogórski  Gmina Świerklaniec  6. Formy ochrony  7. Opracowanie karty adresowej (autor, data, podpis) Grzegorz Żmijewski Ewa Trojan listopad 2012

Widok od ul. Wieczorków

L.p.	Gmina/sołectwo	Ulica	Obiekt	Forma ochrony/uwagi
1/Ś	Świerklaniec	ul. Główna 51 (działki nr 96, 651/97, 99 k. m.2)	Budynek mieszkalny	
2/Ś	Świerklaniec	ul. Główna 63 (działki nr 108, 109, 110 k. m. 2)	Budynek mieszkalno - usługowy	
3/Ś	Świerklaniec	ul. Główna 85 (działka nr 908/185 k. m. 2)	Budynek mieszkalny	
4/Ś	Świerklaniec	ul. Główna/ 3 - go Maja (działka nr 1333/355 k. m. 2)	Kapliczka przydrożna	
5/Ś	Świerklaniec	ul. Oświęcimska 11 (działka nr 2548/146 k. m. 2)	Klasztor sióstr Boromeuszek	
6/Ś	Świerklaniec	ul. Oświęcimska 13 (działki: 308/45, 310/43 k. m. 6)	Ośrodek Zdrowia	
7/Ś	Świerklaniec	ul. Oświęcimska 17 (działka nr 136/43 k. m. 6)	Poczta	
8/Ś	Świerklaniec	ul. Oświęcimska 19 (działka nr 189/4 k. m. 10)	Budynek Nadleśnictwa Świerklaniec	
9/Ś	Świerklaniec	ul. Parkowa	Park o charakterze parku angielskiego. Granice obejmują całość założenia parkowego na obszarze 186 ha	wpis do rejestru zabytków nr A/606/66, decyzja z dnia 30.12.1966
10/Ś	Świerklaniec	ul. Parkowa 30 (działka nr 524/28 k. m. 6)	Pałacyk „Dom Kawalera” znajdujący się na terenie parku krajobrazowego	wpis do rejestru zabytków nr A/1458/92, decyzja z dnia 30.03.1992
11/Ś	Świerklaniec	ul. Parkowa (działka nr 524/28 k. m. 6)	Zespół pięciu fontann usytuowany w parku	wpis do rejestru zabytków nr B/596/86, decyzja z dnia 16.07.1986
12/Ś	Świerklaniec	ul. Parkowa (działka nr 524/28 k. m. 6)	Maszt umieszczony na terenie parku krajobrazowego przy dawnej przystani dla łodzi, wykonany w II połowie XIX wieku	wpis do rejestru zabytków nr B/624/92, decyzja z dnia 06.08.1992
13/Ś	Świerklaniec	ul. Parkowa (działka nr 314/28 k. m. 6)	Kościół p. w. Matki Boskiej Częstochowskiej - dawny zespół kaplicy mauzoleum rodu von Donnersmarck	wpis do rejestru zabytków nr A/1317/83, decyzja z dnia 03.10.1983
14/Ś	Świerklaniec	ul. Parkowa (działka nr 524/28 k. m. 6)	Budynek Urzędu Stanu Cywilnego, dawna kordegarda przy bramie głównej	obiekt na terenie wpisanym do rejestru zabytków pod nr A/606/66

15/Ś	Świerklaniec	ul. Parkowa (działka nr 524/28 k. m. 6)	Brama wjazdowa na teren parku	obiekt na terenie wpisanym do rejestru zabytków pod nr A/606/66
16/Ś	Świerklaniec	ul. Parkowa 10 (działka nr 491/28 k. m. 6)	Budynek mieszkalny zlokalizowany w południowo – zachodniej części zespołu zabudowy folwarku,	obiekt na terenie wpisanym do rejestru zabytków pod nr A/606/66
17/Ś	Świerklaniec	ul. Parkowa (działka nr 719/28 k. m. 6)	Stajnia zlokalizowana w południowej części zespołu zabudowy folwarku,	obiekt na terenie wpisanym do rejestru zabytków pod nr A/606/66
18/Ś	Świerklaniec	ul. Parkowa 12 (działka nr 390/28 k. m. 6)	Budynek mieszkalny zlokalizowany w południowej części zespołu zabudowy folwarku	obiekt na terenie wpisanym do rejestru zabytków pod nr A/606/66
19/Ś	Świerklaniec	ul. Parkowa (działka nr 719/28 k. m. 6)	Budynek inwentarski zlokalizowany w południowo - wschodniej części zespołu zabudowy folwarku	obiekt na terenie wpisanym do rejestru zabytków pod nr A/606/66
20/Ś	Świerklaniec	ul. Parkowa (działka nr 719/28 k. m. 6)	Obora zlokalizowana w wschodniej części zespołu zabudowy folwarku	obiekt na terenie wpisanym do rejestru zabytków pod nr A/606/66
21/Ś	Świerklaniec	ul. Parkowa, przy nr 14 (działka 380/28k. m. 6)	Budynek gospodarczy zlokalizowany w północno-wschodniej części zespołu zabudowy folwarku	obiekt na terenie wpisanym do rejestru zabytków pod nr A/606/66
22/Ś	Świerklaniec	ul. Parkowa 14 (działki nr 382/28, 383/28, 384/28 k. m. 6)	Budynek mieszkalny zlokalizowany w północno – wschodniej części zespołu zabudowy folwarku	obiekt na terenie wpisanym do rejestru zabytków pod nr A/606/66
23/Ś	Świerklaniec	ul. Parkowa 16 (działka nr 381/28 k. m. 6)	Budynek mieszkalny zlokalizowany w północno – wschodniej części zespołu zabudowy folwarku	obiekt na terenie wpisanym do rejestru zabytków pod nr A/606/66
24/Ś	Świerklaniec	ul. Parkowa 18 (działka nr 378/28 k. m. 6)	Budynek mieszkalny zlokalizowany w północnej części zespołu zabudowy folwarku	obiekt na terenie wpisanym do rejestru zabytków pod nr A/606/66
25/Ś	Świerklaniec	ul. Parkowa 20 (działka nr 703/28 k. m. 6)	Budynek mieszkalny zlokalizowany w północno - zachodniej części zespołu zabudowy folwarku	obiekt na terenie wpisanym do rejestru zabytków pod nr A/606/66
26/Ś	Świerklaniec	ul. Parkowa 22 (działka nr 375/28 k. m. 6)	Budynek mieszkalny zlokalizowany w północno – zachodniej części zespołu zabudowy folwarku	obiekt na terenie wpisanym do rejestru zabytków pod nr A/606/66
27/Ś	Świerklaniec	ul. Parkowa 34 (działka nr 542/28 k. m. 6)	Budynek mieszkalny wraz z budynkiem gospodarczym	obiekt na terenie wpisanym do rejestru zabytków pod nr A/606/66

28/Ś	Świerklaniec	ul. Parkowa (działka nr 540/28 k. m. 6)	Budynek gospodarczy zlokalizowany na północ od budynku przy ul. Parkowej 34	obiekt na terenie wpisanym do rejestru zabytków pod nr A/606/66
29/Ś	Świerklaniec	ul. Parkowa 36 (działka nr 545/27 k. m. 6)	Budynek usługowy, dawna karczma	obiekt na terenie wpisanym do rejestru zabytków pod nr A/606/66
30/Ś	Świerklaniec	ul. Parkowa (działka nr 553/28 k. m. 6)	Kompleks zabudowy biurowo - magazynowej, dawna stajnia, wozownia, masztalnia, ujeżdżalnia	obiekt na terenie wpisanym do rejestru zabytków pod nr A/606/66
31/Ś	Świerklaniec	ul. Parkowa (działka nr 524/28 k. m. 6)	Ruiny Starego Zamku wraz z fosą	obiekt na terenie wpisanym do rejestru zabytków pod nr A/606/66
32/Ś	Świerklaniec	ul. Parkowa (działka nr 524/28 k. m. 6)	Mostki kamienne na ciekach wodnych	obiekt na terenie wpisanym do rejestru zabytków pod nr A/606/66
33/Ś	Świerklaniec	ul. Parkowa 38 (działka nr 524/28 k. m. 6)	Zabudowania dawnego ogrodnictwa - budynek mieszkalny - szklarnia zachodnia (winogroniarnia) - zabudowa magazynowo - gospodarcza z kotłowniami - wieża ciśnień - ogrodzenie	obiekt na terenie wpisanym do rejestru zabytków pod nr A/606/66
34/Ś	Świerklaniec	ul. Parkowa (działka nr 524/28 k. m. 6)	Pozostałości zabudowań pałacowych: - piwnice, - tarasy, - schody, - schody kamienne na przystani	obiekt na terenie wpisanym do rejestru zabytków pod nr A/606/66
35/Ś	Świerklaniec	ul. Parkowa 40 (działka nr 259/28 k. m. 6)	Leśniczówka zlokalizowana w północno - zachodniej części parku	
36/Ś	Świerklaniec	ul. Parkowa 4 (działka nr 190/8 k. m. 10)	Leśniczówka zlokalizowana w południowo - zachodniej części parku	
37/Ś	Świerklaniec	ul. Parkowa (działka nr 524/28 k. m. 6)	Amfiteatr	obiekt na terenie wpisanym do rejestru zabytków pod nr A/606/66
38/Ś	Świerklaniec	ul. Leśna (działka nr 280/1 k. m. 1 Wymys)	Zespół zapory wodnej	

1/Ś

GEZ	<b>KARTA ADRESOWA ZABYTKU NIERUCHOMEGO</b>		3. Miejscowość ŚWIERKLANIEC
1. Nazwa BUDYNEK MIESZKALNY		2. Czas powstania początek XX wieku	4. Adres 42-622 Świerklaniec ul. Główna 51 (działki nr 96,651/97,99k.m.2)
8. Fotografia z opisem wskazującym orientację albo mapa z zaznaczonym stanowiskiem archeologicznym 			5. Przynależność administracyjna Województwo śląskie  Powiat tamogórski  Gmina Świerklaniec
			6. Formy ochrony
			7. Opracowanie karty adresowej (autor, data, podpis) Grzegorz Żmijewski Ewa Trojan listopad 2012

Widok od ulicy Głównej

2/Ś


GEZ	<b>KARTA ADRESOWA ZABYTKU NIERUCHOMEGO</b>		3. Miejscowość ŚWIERKLANIEC
1. Nazwa BUDYNEK MIESZKALNO- USŁUGOWY : STARE KINO		2. Czas powstania początek XX wieku	4. Adres 42-622 Świerklaniec ul. Główna 63(działki nr 108,109,110k.m.2)
8. Fotografia z opisem wskazującym orientację albo mapa z zaznaczonym stanowiskiem archeologicznym			5. Przynależność administracyjna Województwo śląskie  Powiat tarnogórski  Gmina Świerklaniec
			6. Formy ochrony
Widok od strony południowej			7. Opracowanie karty adresowej (autor, data, podpis) Grzegorz Żmijewski Ewa Trojan listopad 2012

3/Ś

GEZ	<b>KARTA ADRESOWA ZABYTKU NIERUCHOMEGO</b>		3. Miejscowość ŚWIERKLANIEC
1. Nazwa BUDYNEK MIESZKALNY		2. Czas powstania lata 50-te XX wieku	4. Adres 42-622 Świerklaniec ul. Główna 85(działka nr 908/185k.m.2)
8. Fotografia z opisem wskazującym orientację albo mapa z zaznaczonym stanowiskiem archeologicznym 			5. Przynależność administracyjna Województwo śląskie  Powiat tamogórski  Gmina Świerklaniec
			6. Formy ochrony
			7. Opracowanie karty adresowej (autor, data, podpis) Grzegorz Żmijewski Ewa Trojan listopad 2012

Widok od ulicy Głównej


4/Ś

GEZ	<b>KARTA ADRESOWA ZABYTKU NIERUCHOMEGO</b>		3. Miejscowość Ś W I E R K L A N I E C
1. Nazwa <b>KAPLICZKA PRZYDROŻNA</b>		2. Czas powstania na przełomie XIX/XX wieku	4. Adres 42-622 Świerklaniec u zbiegu ulic Głównej i 3 Maja (1333/355 k.m.2)
8. Fotografia z opisem wskazującym orientację albo mapa z zaznaczonym stanowiskiem archeologicznym 		5. Przynależność administracyjna Województwo śląskie  Powiat tarnogórski  Gmina Świerklaniec 6. Formy ochrony  7. Opracowanie karty adresowej (autor, data, podpis) Grzegorz Żmijewski Ewa Trojan listopad 2012	


Widok od ulicy 3-go Maja



5/Ś


GEZ	<b>KARTA ADRESOWA ZABYTKU NIERUCHOMEGO</b>		3. Miejscowość <b>ŚWIERKLANIEC</b>
1. Nazwa <b>KLASZTOR SIÓST BOROMEUSZEK</b>		1. Czas powstania ok. 1894 roku	4. Adres 42-622 Świerklaniec ul. Oświęcimska 11 (działka nr 2548/146 k.m.2)
8. Fotografia z opisem wskazującym orientację albo mapa z zaznaczonym stanowiskiem archeologicznym 		5. Przynależność administracyjna Województwo śląskie  Powiat tarnogórski  Gmina Świerklaniec  6. Formy ochrony  7. Opracowanie karty adresowej (autor, data, podpis) Grzegorz Żmijewski Ewa Trojan listopad 2012	
Widok od ulicy Oświęcimskiej			

6/Ś


GEZ	<b>KARTA ADRESOWA ZABYTKU NIERUCHOMEGO</b>		3. Miejscowość <b>ŚWIERKLANIEC</b>
1. Nazwa <b>LAZARET ob. Ośrodek zdrowia</b>		2. Czas powstania początek XX wieku	4. Adres 42-622 Świerklaniec ul. Oświęcimska 13 (działki 308/45, 310/43 k.m.6)
8. Fotografia z opisem wskazującym orientację albo mapa z zaznaczonym stanowiskiem archeologicznym 			5. Przynależność administracyjna Województwo śląskie  Powiat tarnogórski  Gmina Świerklaniec
			6. Formy ochrony
			7. Opracowanie karty adresowej (autor, data, podpis) Grzegorz Żmijewski Ewa Trojan listopad 2012

Widok od ulicy Oświęcimskiej

7/Ś

GEZ	<b>KARTA ADRESOWA ZABYTKU NIERUCHOMEGO</b>		3. Miejscowość <b>ŚWIERKLANIEC</b>
1. Nazwa <b>POCZTA</b>		2. Czas powstania początek XX wieku	4. Adres 42-622 Świerklaniec ul. Oświęcimska 17 (działka nr 136/43 k.m.6)
8. Fotografia z opisem wskazującym orientację albo mapa z zaznaczonym stanowiskiem archeologicznym 			5. Przynależność administracyjna Województwo śląskie  Powiat tamogórski  Gmina Świerklaniec
Widok od ulicy Oświęcimskiej			6. Formy ochrony   7. Opracowanie karty adresowej (autor, data, podpis) Grzegorz Żmijewski Ewa Trojan listopad 2012

8/Ś


GEZ	<b>KARTA ADRESOWA ZABYTKU NIERUCHOMEGO</b>		3. Miejscowość <b>ŚWIERKLANIEC</b>
1. Nazwa <b>BUDYNEK NADLEŚNICTWA</b>		2. Czas powstania koniec XIX wieku	4. Adres 42-622 Świerklaniec ul. Oświęcimska 19 (działka nr 189/4 k.m.10)
8. Fotografia z opisem wskazującym orientację albo mapa z zaznaczonym stanowiskiem archeologicznym			5. Przynależność administracyjna Województwo śląskie  Powiat tamogórski  Gmina Świerklaniec
 <p data-bbox="763 1155 1084 1174">Widok od ulicy Oświęcimskiej</p>			6. Formy ochrony
			7. Opracowanie karty adresowej (autor, data, podpis) Grzegorz Żmijewski Ewa Trojan listopad 2012

9/Ś

GEZ	<b>KARTA ADRESOWA ZABYTKU NIERUCHOMEGO</b>		3. Miejscowość  Ś W I E R K L A N I E C
1. Nazwa <b>PARK O CHARAKTERZE PARKU ANGIELSKIEGO</b>		2. Czas powstania  Początki prawdopodobnie w 1670 r., później (w XVIII w.) powstało kilkadziesiąt hektarów na wschód od Starego Zamku, 2 połowa XIX w. rozbudowa do rozmiarów dzisiejszych	4. Adres 42-622 Świerklaniec Parkowa Granice obejmują całość założenia parkowego o obszarze 186 ha
8. Fotografia z opisem wskazującym orientację albo mapa z zaznaczonym stanowiskiem archeologicznym  		1. Przynależność administracyjna Województwo śląskie  Powiat tamogórski  Gmina Świerklaniec	
		5. Formy ochrony Wpis do rejestru zabytków A/606/66 30.XII.1966	
		6. Opracowanie karty adresowej (autor, data, podpis) Grzegorz Żmijewski Ewa Trojan listopad 2012	

Widok od strony północno-zachodniej

10/Ś

GEZ	<b>KARTA ADRESOWA ZABYTKU NIERUCHOMEGO</b>		3. Miejscowość <b>ŚWIERKLANIEC</b>
1. Nazwa <b>PAŁAC DOM KAWALERA ob. hotel i restauracja</b>		2. Czas powstania ok. 1900-1906 roku	4. Adres 42-622 Świerklaniec Parkowa 30 (działka nr 524/28 k.m.6)
8. Fotografia z opisem wskazującym orientację albo mapa z zaznaczonym stanowiskiem archeologicznym 			5. Przynależność administracyjna  Województwo    śląskie  Powiat            tarnogórski  Gmina Świerklaniec
			Formy ochrony Wpis do rejestru zabytków A/1458/92 30 III 1992
Znajduje się na terenie parku krajobrazowego			6. Opracowanie karty adresowej (autor, data, podpis)  Grzegorz Żmijewski Ewa Trojan listopad 2012


11a/Ś

GEZ	<b>KARTA ADRESOWA ZABYTKU NIERUCHOMEGO</b>		3. Miejscowość ŚWIERKLANIEC
1. Nazwa ZESPÓŁ PIĘCIU FONTANN: -JELEŃ I NIEDŹWIEDŹ		2. Czas powstania druga połowa XIX wieku	4. Adres 42-622 Świerklaniec Parkowa (działka nr 524/28 k.m.6)
8. Fotografia z opisem wskazującym orientację albo mapa z zaznaczonym stanowiskiem archeologicznym			5. Przynależność administracyjna Województwo śląskie  Powiat tarnogórski  Gmina Świerklaniec  6. Formy ochrony 7. Wpis do rejestru zbytków nr B/596/86 decyzja z dnia 16.07.1986  8. Opracowanie karty adresowej (autor, data, podpis) Grzegorz Żmijewski Ewa Trojan listopad 2012



Główna część parku


11b/Ś

GEZ	<b>KARTA ADRESOWA ZABYTKU NIERUCHOMEGO</b>		3. Miejscowość <b>ŚWIERKLANIEC</b>
1. Nazwa <b>ZESPÓŁ PIECIU FONTANN: -FONTANNA GŁÓWNA 3 GRACJE</b>		2. Czas powstania druga połowa XIX wieku	4. Adres 42-622 Świerklaniec Parkowa 30 (działka nr 524/28 k.m.6)
8. Fotografia z opisem wskazującym orientację albo mapa z zaznaczonym stanowiskiem archeologicznym 			5. Przynależność administracyjna Województwo śląskie  Powiat tarnogórski  Gmina Świerklaniec
			6. Formy ochrony 7. Wpis do rejestru zabytków nr B/596/86 z decyzja z dnia 16.07.1986
			8. Opracowanie karty adresowej (autor, data, podpis) Grzegorz Żmijewski Ewa Trojan listopad 2012

Główna część parku




11c/Ś

GEZ	<b>KARTA ADRESOWA ZABYTKU NIERUCHOMEGO</b>		3. Miejscowość  Ś W I E R K L A N I E C
1. Nazwa ZESPÓŁ PIECIU FONNTANN: -ZEBRA I LWICA		2. Czas powstania  druga połowa XIX wieku	4. Adres 42-622 Świerklaniec Parkowa (działka nr 524/28 k.m.6)
8. Fotografia z opisem wskazującym orientację albo mapa z zaznaczonym stanowiskiem archeologicznym 			5. Przynależność administracyjna Województwo śląskie  Powiat                   tarnogórski  Gmina Świerklaniec
			6. Formy ochrony Wpis do rejestru zabytków nr B/596/86, decyzja z dnia 16.07.1987
			7. Opracowanie karty adresowej (autor, data, podpis) Grzegorz Żmijewski Ewa Trojan listopad 2012


Główna część parku

11d/Ś


GEZ	<b>KARTA ADRESOWA ZABYTKU NIERUCHOMEGO</b>		3. Miejscowość <b>ŚWIERKLANIEC</b>
1. Nazwa <b>ZESPÓŁ PIĘCIU FONTANN: -MARABUT I PELIKAN WALCZĄCE O RYBĘ</b>		2. Czas powstania druga połowa XIX wieku	4. Adres 42-622 Świerklaniec Parkowa (działka mapy nr 524/28 k.m.6)
8. Fotografia z opisem wskazującym orientację albo mapa z zaznaczonym stanowiskiem archeologicznym 		5. Przynależność administracyjna Województwo śląskie  Powiat tarnogórski  Gmina Świerklaniec	
		6. Formy ochrony Wpis do rejestru zabytków nr B/596/86 decyzja z dnia 16.07.1986	
		7. Opracowanie karty adresowej (autor, data, podpis) Grzegorz Żmijewski Ewa Trojan listopad 2012	

Główna część parku

11d/Ś


GEZ	<b>KARTA ADRESOWA ZABYTKU NIERUCHOMEGO</b>		3. Miejscowość <b>ŚWIERKLANIEC</b>
1. Nazwa <b>ZESPÓŁ PIĘCIU FONNTAN:  -WALCZĄCY STRUŚ I WĄŻ</b>		2. Czas powstania  druga połowa XIX wieku	4. Adres 42-622 Świerklaniec Parkowa (działka mapy nr 524/28 k.m.6)
8. Fotografia z opisem wskazującym orientację albo mapa z zaznaczonym stanowiskiem archeologicznym			5. Przynależność administracyjna Województwo śląskie  Powiat tarnogórski  Gmina Świerklaniec
			6. Formy ochrony 7. Wpis do rejestru zabytków nr B/596/86 z dnia 16.071986
Główna część parku			8. Opracowanie karty adresowej (autor, data, podpis) Grzegorz Żmijewski Ewa Trojan listopad 2012

12/Ś


GEZ	<b>KARTA ADRESOWA ZABYTKU NIERUCHOMEGO</b>		3. Miejscowość <b>ŚWIERKLANIEC</b>
1. Nazwa <b>MASZT</b>		2. Czas powstania druga połowa XIX wieku	4. Adres 42-622 Świerklaniec ul. Parkowa (działka nr 524/28k.m.6)
8. Fotografia z opisem wskazującym orientację albo mapa z zaznaczonym stanowiskiem archeologicznym 			5. Przynależność administracyjna Województwo śląskie  Powiat           tarnogórski  Gmina            Świerklaniec
			6. Formy ochrony Wpis do rejestru zabytków nr B/624/92, decyzja z dnia 06.08.1992
			7. Opracowanie karty adresowej (autor, data, podpis) Grzegorz Żmijewski Ewa Trojan listopad 2012

Centralna część parku przy dawnej przystani dla łodzi

13/Ś

GEZ	<b>KARTA ADRESOWA ZABYTKU NIERUCHOMEGO</b>		3. Miejscowość <b>ŚWIERKLANIEC</b>
1. Nazwa <b>ZESPÓŁ KAPLICY MAUZOLEUM RODU VON DONNERSMACKÓW</b> ob. Kościół pod wezwaniem Matki Boskiej Częstochowskiej		2. Czas powstania  ok. 1896-1905 roku	4. Adres 42-622 Świerklaniec ul. Parkowa (działka nr 314/28 k.m.6)
8. Fotografia z opisem wskazującym orientację albo mapa z zaznaczonym stanowiskiem archeologicznym 		5. Przynależność administracyjna Województwo śląskie  Powiat tarnogórski  Gmina Świerklaniec	
		6. Formy ochrony Wpis do rejestru zabytków A/1317/83 3 X 1983	
		Opracowanie karty adresowej (autor, data, podpis) Grzegorz Żmijewski Ewa Trojan listopad 2012	
Usytuowany na terenie dawnego założenia pałacowo – parkowego. Widok od strony drogi krajowej nr 78			

14/Ś


GEZ	<b>KARTA ADRESOWA ZABYTKU NIERUCHOMEGO</b>		3. Miejscowość ŚWIERKLANIEC
1. NAZWA <b>KORDEGARDA</b> ob. budynek Urzędu Stanu Cywilnego		1. Czas powstania koniec XIX wieku	4. Adres 42-622 Świerklaniec ul. Parkowa (działka nr 524/28 k.m.6)
8. Fotografia z opisem wskazującym orientację albo mapa z zaznaczonym stanowiskiem archeologicznym 		5. Przynależność administracyjna Województwo śląskie  Powiat tamogórski  Gmina Świerklaniec	
		6. Formy ochrony Na terenie wpisanym do rejestru zabytków pod nr A/606/66	
		7. Opracowanie karty adresowej (autor, data, podpis) Grzegorz Żmijewski Ewa Trojan listopad 2012.	

Widok od strony południowej, przy bramie głównej

15/Ś

GEZ	<b>KARTA ADRESOWA ZABYTKU NIERUCHOMEGO</b>		3. Miejscowość <b>ŚWIERKLANIEC</b>
1. Nazwa <b>BRAMA WJAZDOWA DO PARKU</b>		2. Czas powstania druga połowa XIX wieku	4. Adres 42-622 Świerklaniec ul. Parkowa ( działka nr 524/28 k.m. )
8. Fotografia z opisem wskazującym orientację albo mapa z zaznaczonym stanowiskiem archeologicznym 			5. Przynależność administracyjna Województwo śląskie  Powiat tarnogórski  Gmina Świerklaniec  6. Formy ochrony Na terenie wpisanym do rejestru zabytków pod nr A/606/66  7. Opracowanie karty adresowej (autor, data, podpis) Grzegorz Żmijewski Ewa Trojan listopad 2012
Widok od strony parku			


16/Ś

GEZ	<b>KARTA ADRESOWA ZABYTKU NIERUCHOMEGO</b>		3. Miejscowość <b>ŚWIERKLANIEC</b>
1. Nazwa <b>BUDYNEK MIESZKALNY</b>		2. Czas powstania  lata 80-te XIX wieku do początku XX wieku	4. Adres 42-622 Świerklaniec ul. Parkowa 10 (działka nr 491/28k.m.6)
8. Fotografia z opisem wskazującym orientację albo mapa z zaznaczonym stanowiskiem archeologicznym 			5. Przynależność administracyjna Województwo śląskie  Powiat tarnogórski  Gmina Świerklaniec
			6. Formy ochrony na terenie wpisanym do rejestru zabytków pod nr A/606/66
			7. Opracowanie karty adresowej (autor, data, podpis) Grzegorz Żmijewski Ewa Trojan listopad 2012

Zlokalizowany w południowo-zachodniej części zespołu zabudowy folwarku




17/Ś


GEZ	<b>KARTA ADRESOWA ZABYTKU NIERUCHOMEGO</b>		3. Miejscowość <b>ŚWIERKLANIEC</b>
1. Nazwa <b>STAJNIA</b>		2. Czas powstania lata 80-te XIX wieku do początku XX wieku	4. Adres 42-622 Świerklaniec ul. Parkowa (działka nr 719/28 k.m.6)
8. Fotografia z opisem wskazującym orientację albo mapa z zaznaczonym stanowiskiem archeologicznym 		5. Przynależność administracyjna Województwo śląskie  Powiat tamogórski  Gmina Świerklaniec	
		6. Formy ochrony Wpisano do rejestru A/606/66	
		7. Opracowanie karty adresowej (autor, data, podpis) Grzegorz Żmijewski Ewa Trojan listopad 2012	

Zlokalizowana w południowej części zespołu zabudowy folwarki. Widok od strony południowej

18/Ś


GEZ	<b>KARTA ADRESOWA ZABYTKU NIERUCHOMEGO</b>		3. Miejscowość <b>Ś W I E R K L A N I E C</b>
1. Nazwa <b>BUDYNEK MIESZKALNY</b>		2. Czas powstania  lata 80-te XIX wieku do początku XX wieku	4. Adres 42-622 Świerklaniec ul. Parkowa 12 (390/28k.m.6)
8. Fotografia z opisem wskazującym orientację albo mapa z zaznaczonym stanowiskiem archeologicznym			5. Przynależność administracyjna Województwo śląskie  Powiat tamogórski  Gmina Świerklaniec
			6. Formy ochrony Na terenie wpisanym do rejestru zabytków nr A/606/66
Zlokalizowany w południowo-wschodniej części zabudowy folwarku			7. Opracowanie karty adresowej (autor, data, podpis) Grzegorz Żmijewski Ewa Trojan listopad 2012

19/Ś


GEZ	<b>KARTA ADRESOWA ZABYTKU NIERUCHOMEGO</b>		3. Miejscowość  ŚWIERKLANIEC
1. Nazwa BUDYNEK INWENTARSKI		2. Czas powstania  lata 80-te XIX wieku do początku XX wieku	4. Adres 42-622 Świerklaniec ul. Parkowa (719/28 k.m.6)
8. Fotografia z opisem wskazującym orientację albo mapa z zaznaczonym stanowiskiem archeologicznym 			5. Przynależność administracyjna Województwo śląskie  Powiat tarnogórski  Gmina Świerklaniec
			6. Formy ochrony Na terenie wpisanym do rejestru zabytków nr A/606/66
			7. Opracowanie karty adresowej (autor, data, podpis) Grzegorz Żmijewski Ewa Trojan listopad 2012

Zlokalizowany w południowo-wschodniej części zabudowy folwarku

20/Ś


GEZ	<b>KARTA ADRESOWA ZABYTKU NIERUCHOMEGO</b>		3. Miejscowość <b>ŚWIERKLANIEC</b>
1. Nazwa <b>OBORA</b>		1. Czas powstania lata 80-te XIX wieku do początku XX wieku	4. Adres 42-622 Świerklaniec ul. Parkowa (działka nr 719/28 k.m.6)
8. Fotografia z opisem wskazującym orientację albo mapa z zaznaczonym stanowiskiem archeologicznym  Zlokalizowana we wschodniej części zabudowy folwarku			5. Przynależność administracyjna Województwo śląskie  Powiat tarnogórski  Gmina Świerklaniec  6. Formy ochrony Na terenie wpisanym do rejestru zabytków pod nr A/606/66  7. Opracowanie karty adresowej (autor, data, podpis) Grzegorz Żmijewski Ewa Trojan listopad 2012

21/Ś

GEZ	<b>KARTA ADRESOWA ZABYTKU NIERUCHOMEGO</b>		3. Miejscowość <b>ŚWIERKLANIEC</b>
1. Nazwa <b>BUDYNEK GOSPODARCZY</b>		2. Czas powstania  lata 80-te XIX wieku do początku XX wieku	4. Adres 42-622 Świerklaniec ul. Parkowa 14 (380/28 k.m.6)
8. Fotografia z opisem wskazującym orientację albo mapa z zaznaczonym stanowiskiem archeologicznym  			5. Przynależność administracyjna Województwo śląskie  Powiat tarnogórski  Gmina Świerklaniec
			6. Formy ochrony Na terenie wpisanym do rejestru zabytków nr A/606/66
			7. Opracowanie karty adresowej (autor, data, podpis) Grzegorz Żmijewski Ewa Trojan listopad 2012

Zlokalizowany w północno-wschodniej części zabudowy folwarku


22/Ś

GEZ	<b>KARTA ADRESOWA ZABYTKU NIERUCHOMEGO</b>		3. Miejscowość <b>ŚWIERKLANIEC</b>
1. Nazwa <b>BUDYNEK MIESZKALNY</b>		2. Czas powstania lata 80-te XIX wieku do początku XX wieku	4. Adres 42-622 Świerklaniec ul. Parkowa 14(działki nr 382/28, 383/28, 384/28 k.m.6)
8. Fotografia z opisem wskazującym orientację albo mapa z zaznaczonym stanowiskiem archeologicznym 			5. Przynależność administracyjna Województwo śląskie  Powiat tamogórski  Gmina Świerklaniec
			6. Formy ochrony Na terenie wpisanym do rejestru zabytków pod nr A/606/ 66
Zlokalizowany w północno-wschodniej części zespołu zabudowy folwarku			7. Opracowanie karty adresowej (autor, data, podpis) Grzegorz Żmijewski Ewa Trojan listopad 2012

23/Ś

GEZ	<b>KARTA ADRESOWA ZABYTKU NIERUCHOMEGO</b>		3. Miejscowość <b>ŚWIERKLANIEC</b>
1. Nazwa <b>BUDYNEK MIESZKALNY</b>		2. Czas powstania  lata 80-te XIX wieku do początku XX wieku	4. Adres 42-622 Świerklaniec ul. Parkowa 16 (działka nr 381/28k.m.6)
8. Fotografia z opisem wskazującym orientację albo mapa z zaznaczonym stanowiskiem archeologicznym 		5. Przynależność administracyjna Województwo śląskie  Powiat tarnogórski  Gmina Świerklaniec 6. Formy ochrony Na terenie wpisanym do rejestru zabytków pod nr A/606/66 7. Opracowanie karty adresowej (autor, data, podpis) Grzegorz Żmijewski Ewa Trojan listopad 2012.	
Zlokalizowany w północno-wschodniej części zespołu zabudowy folwarku			


24/Ś

GEZ	<b>KARTA ADRESOWA ZABYTKU NIERUCHOMEGO</b>		3. Miejscowość <b>ŚWIERKLANIEC</b>
1. Nazwa <b>BUDYNEK MIESZKALNY</b>		2. Czas powstania  lata 80-te XIX wieku do początku XX wieku	4. Adres 42-622 Świerklaniec ul. Parkowa 18 (378/28k.m.6)
8. Fotografia z opisem wskazującym orientację albo mapa z zaznaczonym stanowiskiem archeologicznym 			5. Przynależność administracyjna Województwo śląskie  Powiat tamogórski  Gmina Świerklaniec
			6. Formy ochrony Na terenie wpisanym do rejestru zabytków nr A/606/66
			7. Opracowanie karty adresowej (autor, data, podpis) Grzegorz Żmijewski Ewa Trojan listopad 2012

Zlokalizowany w północnej części zabudowy folwarku




25/Ś


GEZ	<b>KARTA ADRESOWA ZABYTKU NIERUCHOMEGO</b>		3. Miejscowość  ŚWIERKLANIEC
1. Nazwa BUDYNEK MIESZKALNY		2. Czas powstania  lata 80-te XIX wieku do początku XX wieku	4. Adres 42-622 Świerklaniec ul. Parkowa 20 (703/28k.m.6)
8. Fotografia z opisem wskazującym orientację albo mapa z zaznaczonym stanowiskiem archeologicznym 			5. Przynależność administracyjna Województwo śląskie  Powiat tarnogórski  Gmina Świerklaniec
			6. Formy ochrony Na terenie wpisanym do rejestru zabytków nr A/606/66
			7. Opracowanie karty adresowej (autor, data, podpis) Grzegorz Żmijewski Ewa Trojan listopad 2012

Zlokalizowany w północno-zachodniej części zabudowy folwarku

26/Ś

GEZ	<b>KARTA ADRESOWA ZABYTKU NIERUCHOMEGO</b>		3. Miejscowość <b>ŚWIERKLANIEC</b>
1. Nazwa <b>BUDYNEK MIESZKALNY</b>		2. Czas powstania lata 70/80-te XIX wieku	4. Adres 42-622 Świerklaniec ul. Parkowa 22 (działka nr 375/28 k.m.6)
8. Fotografia z opisem wskazującym orientację albo mapa z zaznaczonym stanowiskiem archeologicznym			5. Przynależność administracyjna Województwo śląskie  Powiat       tarnogórski  Gmina        Świerklaniec
			6. Formy ochrony Na terenie wpisanym do rejestru zabytków pod nr A/606/66
Zlokalizowany w północno – zachodniej części zespołu zabudowy folwarku			7. Opracowanie karty adresowej (autor, data, podpis) Grzegorz Żmijewski Ewa Trojan listopad 2012.

27/Ś

GEZ	<b>KARTA ADRESOWA ZABYTKU NIERUCHOMEGO</b>		3. Miejscowość <b>ŚWIERKLANIEC</b>
1. Nazwa <b>BUDYNEK MIESZKALNY WRAZ Z BUDYNKIEM GOSPODARCZYM</b>		2. Czas powstania  lata 80-te XIX wieku do początku XX wieku	4. Adres 42-622 Świerklaniec ul. Parkowa 34 (działka nr 542/28 k.m.6)
8. Fotografia z opisem wskazującym orientację albo mapa z zaznaczonym stanowiskiem archeologicznym  			5. Przynależność administracyjna Województwo śląskie  Powiat           tarnogórski  Gmina            Świerklaniec
			6. Formy ochrony Na terenie wpisanym do rejestru zabytków pod nr A/606/66
			7. Opracowanie karty adresowej (autor, data, podpis) Grzegorz Żmijewski Ewa Trojan listopad 2012

Widok od strony północno-zachodniej

28/Ś

GEZ	<b>KARTA ADRESOWA ZABYTKU NIERUCHOMEGO</b>		3. Miejscowość <b>ŚWIERKLANIEC</b>
1. Nazwa <b>BUDYNEK GOSPODARCZY</b>		2. Czas powstania  lata 80-te XIX wieku do początku XX wieku	4. Adres 42-622 Świerklaniec ul. Parkowa (540/28k.m.6)
8. Fotografia z opisem wskazującym orientację albo mapa z zaznaczonym stanowiskiem archeologicznym 			5. Przynależność administracyjna Województwo śląskie  Powiat tamogórski  Gmina Świerklaniec
			6. Formy ochrony Obiekt na terenie wpisanym do rejestru zabytków pod nr A/606/66
			7. Opracowanie karty adresowej (autor, data, podpis) Grzegorz Żmijewski Ewa Trojan listopad 2012

Zlokalizowany na północ od budynku przy ul. Parkowej 34

29/Ś


GEZ	<b>KARTA ADRESOWA ZABYTKU NIERUCHOMEGO</b>		3. Miejscowość ŚWIERKLANIEC
1. Nazwa KARCZMA ob. budynek usługowy		2. Czas powstania koniec XIX wieku	4. Adres 42-622 Świerklaniec ul. Parkowa 36 (działka nr 545/27 k.m.6)
8. Fotografia z opisem wskazującym orientację albo mapa z zaznaczonym stanowiskiem archeologicznym			5. Przynależność administracyjna Województwo śląskie  Powiat           tarnogórski  Gmina            Świerklaniec
			6. Formy ochrony  Obiekt wpisany na terenie wpisanym do rejestru zabytków pod nr A/606/66
Widok od strony drogi nr 78			7. Opracowanie karty adresowej (autor, data, podpis) Grzegorz Żmijewski Ewa Trojan listopad 2012

30a/Ś


GEZ	<b>KARTA ADRESOWA ZABYTKU NIERUCHOMEGO</b>		3. Miejscowość <b>ŚWIERKLANIEC</b>	
1. Nazwa <b>KOMPLEKS ZABUDOWY BIUROWO-MAGAZYNOWEJ : - DAWNA MASZTALNIA</b>		2. Czas powstania  lata 80-te XIX wieku do początku XX wieku	4. Adres 42-622 Świerklaniec ul. Parkowa (działka nr 553/28k.m.6)	
8. Fotografia z opisem wskazującym orientację albo mapa z zaznaczonym stanowiskiem archeologicznym				5. Przynależność administracyjna Województwo śląskie  Powiat tamogórski  Gmina Świerklaniec
		6. Formy ochrony Obiekt na terenie wpisanym do rejestru zabytków pod nr A/606/66		
		7. Opracowanie karty adresowej (autor, data, podpis) Grzegorz Żmijewski Ewa Trojan listopad 2012		

Widok od strony północnej

30b/Ś


GEZ	<b>KARTA ADRESOWA ZABYTKU NIERUCHOMEGO</b>	3. Miejscowość <b>ŚWIERKLANIEC</b>
1. Nazwa <b>KOMPLEKS ZABUDOWY BIUROWO-MAGAZYNOWEJ : - DAWNA WOZOWNIA</b>	2. Czas powstania  lata 80-te XIX wieku do początku XX wieku	4. Adres 42-622 Świerklaniec ul. Parkowa (działka nr 553/28 k.m.6)
8. Fotografia z opisem wskazującym orientację albo mapa z zaznaczonym stanowiskiem archeologicznym  		5. Przynależność administracyjna Województwo śląskie  Powiat tarnogórski  Gmina Świerklaniec
Widok od strony zachodniej		6. Formy ochrony Obiekt na terenie wpisanym do rejestru zabytków pod nr A/606/66  7. Opracowanie karty adresowej (autor, data, podpis) Grzegorz Żmijewski Ewa Trojan listopad 2012

30c/Ś

GEZ	<b>KARTA ADRESOWA ZABYTKU NIERUCHOMEGO</b>		3. Miejscowość <b>ŚWIERKLANIEC</b>
1. Nazwa <b>KOMPLEKS ZABUDOWY BIUROWO-MAGAZYNOWEJ: - DAWNA UJEŹDŹALNIA</b>		2. Czas powstania  lata 80-te XIX wieku do początku XX wieku	4. Adres 42-622 Świerklaniec ul. Parkowa
8. Fotografia z opisem wskazującym orientację albo mapa z zaznaczonym stanowiskiem archeologicznym		5. Przynależność administracyjna Województwo śląskie  Powiat tamogórski  Gmina Świerklaniec	
		6. Formy ochrony Obiekt na terenie wpisanym do rejestru zabytków pod	
Widok : wnętrze		7. Opracowanie karty adresowej (autor, data, podpis) Grzegorz Żmijewski Ewa Trojan listopad 2012	



30d/Ś

GEZ	<b>KARTA ADRESOWA ZABYTKU NIERUCHOMEGO</b>		3. Miejscowość ŚWIERKLANIEC
1. Nazwa <b>KOMPLEKS ZABUDOWY BIUROWO-MAGAZYNOWEJ: - DAWNA STAJNIA</b>		2. Czas powstania  lata 80-te XIX wieku do początku XX wieku	4. Adres 42-622 Świerklaniec ul. Parkowa (działka nr 553/28 k.m.6)
8. Fotografia z opisem wskazującym orientację albo mapa z zaznaczonym stanowiskiem archeologicznym			5. Przynależność administracyjna Województwo śląskie
			Powiat tarnogórski  Gmina Świerklaniec
			6. Formy ochrony Obiekt na terenie wpisanym do rejestru zabytków pod nr A/606/66
Widok od strony zachodniej			7. Opracowanie karty adresowej (autor, data, podpis) Grzegorz Żmijewski Ewa Trojan listopad 2012

31/Ś


GEZ	<b>KARTA ADRESOWA ZABYTKU NIERUCHOMEGO</b>		3. Miejscowość <b>ŚWIERKLANIEC</b>
1. Nazwa <b>RUINY STAREGO ZAMKU WRAZ Z FOSĄ</b>		2. Czas powstania koniec XIV wieku	4. Adres 42-622 Świerklaniec  ul. Parkowa (działka nr 524/28 k.m.6)
8. Fotografia z opisem wskazującym orientację albo mapa z zaznaczonym stanowiskiem archeologicznym    Widok od strony zachodniej			5. Przynależność administracyjna Województwo śląskie  Powiat tarnogórski  Gmina Świerklaniec  6. Formy ochrony Wpis do rejestru zabytków nr A/635/66 z dnia 02.05.1966  7. Opracowanie karty adresowej (autor, data, podpis) Grzegorz Żmijewski Ewa Trojan listopad 2012

32/Ś


GEZ	<b>KARTA ADRESOWA ZABYTKU NIERUCHOMEGO</b>		3. Miejscowość <b>ŚWIERKLANIEC</b>
1. Nazwa <b>MOSTKI KAMIENNE NA CIEKACH WODNYCH</b>		2. Czas powstania lata 70/80-te XIX wieku	4. Adres 42-622 Świerklaniec ul. Parkowa (działka nr 524/28 k.m.6)
8. Fotografia z opisem wskazującym orientację albo mapa z zaznaczonym stanowiskiem archeologicznym 			5. Przynależność administracyjna Województwo śląskie  Powiat           tarnogórski  Gmina Świerklaniec  6. Formy ochrony Obiekt na terenie wpisanym do rejestru zabytków po nr A/606/66  7. Opracowanie karty adresowej (autor, data, podpis) Grzegorz Żmijewski Ewa Trojan listopad 2012

Po lewej stronie głównej alei w parku


33a/Ś

GEZ	<b>KARTA ADRESOWA ZABYTKU NIERUCHOMEGO</b>		3. Miejscowość ŚWIERKLANIEC
1. Nazwa <b>ZABUDOWANIA DAWNEGO OGRODNICTWA: -WIEŻA CIŚNIEŃ</b>		2. Czas powstania lata 70/80-te XIX wieku	4. Adres 42-622 Świerklaniec ul. Parkowa (działka nr 524/28 K.M. 6)
8. Fotografia z opisem wskazującym orientację albo mapa z zaznaczonym stanowiskiem archeologicznym   Widok od strony parku			5. Przynależność administracyjna Województwo śląskie  Powiat tarnogórski  Gmina Świerklaniec  6. Formy ochrony 7. obiekt na terenie wpisanym do rejestru zabytków pod  8. Opracowanie karty adresowej (autor, data, podpis) Grzegorz Żmijewski Ewa Trojan listopad 2012

33b/Ś

GEZ	<b>KARTA ADRESOWA ZABYTKU NIERUCHOMEGO</b>		3. Miejscowość <b>ŚWIERKLANIEC</b>
1. NAZWA <b>ZABUDOWANIA DAWNEGO OGRODNICTWA: -BUDYNEK MIESZKALNY</b>		2. Czas powstania  lata 70/80-te XIX wieku	4. Adres 42-622 Świerklaniec ul. Parkowa (działka nr 524/28 k.m.6)
8. Fotografia z opisem wskazującym orientację albo mapa z zaznaczonym stanowiskiem archeologicznym			5. Przynależność administracyjna Województwo śląskie  Powiat tarnogórski  Gmina Świerklaniec
			6. Formy ochrony Obiekt na terenie wpisanym do rejestru zabytków pod nr A/606/66
Widok od strony południowej			7. Opracowanie karty adresowej (autor, data, podpis) Grzegorz Żmijewski Ewa Trojan listopad 2012

33c/Ś


GEZ	<b>KARTA ADRESOWA ZABYTKU NIERUCHOMEGO</b>		3. Miejscowość  Ś W I E R K L A N I E C
1. Nazwa <b>ZABUDOWANIA DAWNEGO OGRODNICTWA: -ZABUDOWA MAGAZYN -GOSPOD. Z KOTŁOWNIAMI</b>		2. Czas powstania  lata 70/80-te XIX wieku	4. Adres 42-622 Świerklaniec ul. Parkowa (działka nr 524/28 K.M. 6)
8. Fotografia z opisem wskazującym orientację albo mapa z zaznaczonym stanowiskiem archeologicznym  			5. Przynależność administracyjna Województwo śląskie  Powiat tamogórski  Gmina Świerklaniec
			6. Formy ochrony Obiekt na terenie wpisany do rejestru zabytków pod
			7. Opracowanie karty adresowej (autor, data, podpis) Grzegorz Żmijewski Ewa Trojan listopad 2012

Widok od strony parku

33d/Ś


GEZ	<b>KARTA ADRESOWA ZABYTKU NIERUCHOMEGO</b>		3. Miejscowość <b>ŚWIERKLANIEC</b>
1. Nazwa <b>ZABUDOWANIA DAWNEGO OGRODNICTWA: -OGRODZENIE</b>		2. Czas powstania  lata 70/80-te XIX wieku	4. Adres 42-622 Świerklaniec ul. Parkowa (działka nr 524/28 k.m.6)
8. Fotografia z opisem wskazującym orientację albo mapa z zaznaczonym stanowiskiem archeologicznym			5. Przynależność administracyjna Województwo śląskie  Powiat tarnogórski  Gmina Świerklaniec
			6. Formy ochrony Obiekt na terenie wpisanym do rejestru zabytków pod nr A/606/66
Widok od strony parku			7. Opracowanie karty adresowej (autor, data, podpis) Grzegorz Żmijewski Ewa Trojan listopad 2012

33e/Ś


GEZ	<b>KARTA ADRESOWA ZABYTKU NIERUCHOMEGO</b>		3. Miejscowość <b>ŚWIERKLANIEC</b>
1. Nazwa <b>ZABUDOWANIA DAWNEGO OGRODNICTWA -SZKLARNIA ZACHODNIA (WINOGRONARNIA)</b>		2. Czas powstania  lata 70/80-te XIX wieku	4. Adres 42-622 Świerklaniec ul. Parkowa (działka nr 524/28 k.m.6)
8. Fotografia z opisem wskazującym orientację albo mapa z zaznaczonym stanowiskiem archeologicznym		5. Przynależność administracyjna Województwo śląskie	
		Powiat tarnogórski	
		Gmina Świerklaniec	
		6. Formy ochrony Obiekt na terenie wpisanym do rejestru zabytków nr A/606/66	
Widok od strony południowej		7. Opracowanie karty adresowej (autor, data, podpis) Grzegorz Żmijewski Ewa Trojan listopad 2012	



34a/Ś

GEZ	<b>KARTA ADRESOWA ZABYTKU NIERUCHOMEGO</b>		3. Miejscowość <b>ŚWIERKLANIEC</b>
1. Nazwa <b>POZOSTAŁOŚCI ZABUDOWAŃ PAŁACOWYCH : - MURY TARASU</b>		2. Czas powstania druga połowa XIX wieku	4. Adres 42-622 Świerklaniec Parkowa (działka nr 524/28 k.m.6)
8. Fotografia z opisem wskazującym orientację albo mapa z zaznaczonym stanowiskiem archeologicznym 			5. Przynależność administracyjna Województwo śląskie  Powiat tarnogórski  Gmina Świerklaniec  6. Formy ochrony Obiekt na terenie wpisanym do rejestru zabytków pod nr A/606/66  7. Opracowanie karty adresowej (autor, data, podpis) Grzegorz Żmijewski Ewa Trojan listopad 2012


Główna część parku

34b/Ś		
GEZ	<b>KARTA ADRESOWA ZABYTKU NIERUCHOMEGO</b>	3. Miejscowość ŚWIERKLANIEC
1. Nazwa <b>POZOSTAŁOŚCI ZABUDOWAŃ PAŁACOWYCH: -SCHODY KAMIENNE NA PRZYSTANI</b>		4. Adres 42-622 Świerklaniec Parkowa (działka nr 524/28 k.m.6)
2. Czas powstania druga połowa XIX wieku		5. Przynależność administracyjna Województwo śląskie  Powiat tamogórski  Gmina Świerklaniec
8. Fotografia z opisem wskazującym orientację albo mapa z zaznaczonym stanowiskiem archeologicznym 		6. Formy ochrony Obiekt na terenie wpisanym do rejestru zabytków pod nr A/606/66
Główna część parku		7. Opracowanie karty adresowej (autor, data, podpis) Grzegorz Żmijewski Ewa Trojan listopad 2012


34c/Ś		3. Miejscowość ŚWIERKLANIEC
GEZ	<b>KARTA ADRESOWA ZABYTKU NIERUCHOMEGO</b>	
1. Nazwa POZOSTAŁOŚCI ZABUDOWAŃ PAŁACOWYCH : -KAMIENNE OGRODZENIE W PARKU	2. Czas powstania początek XX wieku	4. Adres 42-622 Świerklaniec ul. Parkowa (działka nr 524/28k.m.6)
8. Fotografia z opisem wskazującym orientację albo mapa z zaznaczonym stanowiskiem archeologicznym		5. Przynależność administracyjna Województwo    śląskie  Powiat            tamogórski  Gmina            Świerklaniec
		6. Formy ochrony Obiekt na terenie wpisanym do rejestru zabytków pod
		7. Opracowanie karty adresowej (autor, data, podpis) Grzegorz Żmijewski Ewa Trojan listopad 2012


Centralna część parku

34d/Ś

GEZ	<b>KARTA ADRESOWA ZABYTKU NIERUCHOMEGO</b>		3. Miejscowość <b>ŚWIERKLANIEC</b>
1. Nazwa <b>POZOSTAŁOŚCI ZABUDOWAŃ PAŁACOWYCH: - PIWNICE</b>		2. Czas powstania druga połowa XIX wieku	4. Adres 42-622 Świerklaniec Parkowa (działka nr 524/28 k.m.6)
8. Fotografia z opisem wskazującym orientację albo mapa z zaznaczonym stanowiskiem archeologicznym 			5. Przynależność administracyjna Województwo śląskie  Powiat tamogórski  Gmina Świerklaniec
Główna część parku			6. Formy ochrony Obiekt na terenie wpisany do rejestru zabytków pod nr A/606/66
			7. Opracowanie karty adresowej (autor, data, podpis) Grzegorz Żmijewski Ewa Trojan listopad 2012

35/Ś

GEZ	<b>KARTA ADRESOWA ZABYTKU NIERUCHOMEGO</b>		3. Miejscowość <b>ŚWIERKLANIEC</b>
1. Nazwa <b>LEŚNICZÓWKA</b>		2. Czas powstania koniec XIX wieku	4. Adres 42-622 Świerklaniec ul. Parkowa 40 (działka nr 259/28 k.m.6)
8. Fotografia z opisem wskazującym orientację albo mapa z zaznaczonym stanowiskiem archeologicznym			5. Przynależność administracyjna Województwo śląskie  Powiat tarnogórski  Gmina Świerklaniec
 <p data-bbox="353 1206 902 1228">Zlokalizowana w północno-zachodniej części parku</p>			6. Formy ochrony   7. Opracowanie karty adresowej (autor, data, podpis) Grzegorz Żmijewski Ewa Trojan listopad 2012

36/Ś		
GEZ	<b>KARTA ADRESOWA ZABYTKU NIERUCHOMEGO</b>	3. Miejscowość ŚWIERKLANIEC
1. Nazwa LEŚNICZÓWKA	2. Czas powstania koniec XIX wieku	4. Adres 42-622 Świerklaniec ul. Parkowa 4 (działka nr 190/8K.M.10)
8. Fotografia z opisem wskazującym orientację albo mapa z zaznaczonym stanowiskiem archeologicznym		5. Przynależność administracyjna Województwo śląskie  Powiat tamogórski  Gmina Świerklaniec
 <p>Zlokalizowana w południowo-zachodniej części parku</p>		6. Formy ochrony
		7. Opracowanie karty adresowej (autor, data, podpis) Grzegorz Żmijewski Ewa Trojan listopad 2012

37/Ś		
GEZ	<b>KARTA ADRESOWA ZABYTKU NIERUCHOMEGO</b>	3. Miejscowość <b>ŚWIERKLANIEC</b>
1. Nazwa <b>AMFITEATR</b>	2. Czas powstania początek XX wieku	4. Adres 42-622 Świerklaniec ul. Parkowa (działka nr 524/28 k.m.6)
8. Fotografia z opisem wskazującym orientację albo mapa z zaznaczonym stanowiskiem archeologicznym		5. Przynależność administracyjna Województwo śląskie  Powiat tamogórski  Gmina Świerklaniec
 <p>Między fontannami a Pałacem Kawalera</p>		6. Formy ochrony 7. Obiekt na terenie wpisanym do rejestru zabytków pod nr A/606/66
		8. Opracowanie karty adresowej (autor, data, podpis) Grzegorz Żmijewski Ewa Trojan listopad 2012

38/Ś		3. Miejscowość
GEZ	<b>KARTA ADRESOWA ZABYTKU NIERUCHOMEGO</b>	ŚWIERKLANIEC
1. Nazwa	2. Czas powstania	4. Adres
<b>WODNEJ</b>	<b>ZESPÓŁ ZAPORY</b> lata 1933-39	42-622 Świerklaniec Ul. Leśna (działka nr 280/1 k.m. 1 Wymys)
8. Fotografia z opisem wskazującym orientację albo mapa z zaznaczonym stanowiskiem archeologicznym		5. Przynależność administracyjna
		Województwo śląskie
		Powiat tamogórski
		Gmina Świerklaniec
		6. Formy ochrony
		7. Opracowanie karty adresowej (autor, data, podpis) Grzegorz Żmijewski Ewa Trojan listopad 2012

Widok od strony trasy Świerklaniec-Piekary Śląskie