



DZIENNIK URZĘDOWY

WOJEWÓDZTWA ŚLĄSKIEGO

Katowice, dnia 20 listopada 2013 r.

Poz. 6776

UCHWAŁA NR XXVIII/278/2013 RADY GMINY WIELOWIEŚ

z dnia 14 listopada 2013 r.

w sprawie zmiany miejscowego planu zagospodarowania przestrzennego terenów zainwestowanych i rozwojowych sołectwa Świbie uchwalonego uchwałą Rady Gminy Wielowieś Nr XXXVI/208/2002 z dnia 8 października 2002 r. z późn. zm.

Na podstawie art. 18 ust. 2 pkt 5 i art. 40 ust. 1 ustawy z dnia 8 marca 1990 r. o samorządzie gminnym (tekst jednolity Dz.U. z 2013 r. poz. 594 z późn. zm.), art. 20 ustawy o planowaniu i zagospodarowaniu przestrzennym (tekst jednolity Dz. U. z 2012 r. poz. 647 z późniejszymi zmianami), na wniosek Wójta Gminy Wielowieś

RADA GMINY WIELOWIEŚ

stwierdza, że przedstawiona zmiana planu nie narusza ustaleń obowiązującego „Studium Uwarunkowań i Kierunków Zagospodarowania Przestrzennego Gminy Wielowieś”, które zostało uchwalone uchwałą Nr XXVII/210/10 Rady Gminy Wielowieś z 26.03.2010 roku

i uchwała

ZMIANĘ MIEJSCOWEGO PLANU ZAGOSPODAROWANIA PRZESTRZENNEGO TERENÓW ZAINWESTOWANYCH I ROZWOJOWYCH SOŁECTA ŚWIBIE

Treść uchwały zawarta jest w następujących rozdziałach:

- Rozdział 1: Przepisy ogólne dotyczące regulacji dla obszaru objętego zmianą planu oraz zakresu obowiązywania rysunku zmiany planu.
- Rozdział 2: Przeznaczenie terenów, zasady kształtowania zabudowy oraz zagospodarowania terenów, w tym linie zabudowy, wskaźniki intensywności zabudowy i gabaryty obiektów.
- Rozdział 3: Zasady ochrony i kształtowania ład przestrzennego.
- Rozdział 4: Zasady ochrony środowiska, przyrody i krajobrazu kulturowego.
- Rozdział 5: Zasady ochrony dziedzictwa kulturowego i zabytków oraz dóbr kultury współczesnej.
- Rozdział 6: Wymagania wynikające z potrzeb kształtowania przestrzeni publicznych.
- Rozdział 7: Granice i sposoby zagospodarowania terenów lub obiektów podlegających ochronie, ustalonych na podstawie odrębnych przepisów, w tym terenów górniczych, a także obszarów szczególnego zagrożenia powodzią oraz obszarów osuwania się mas ziemnych.
- Rozdział 8: Szczegółowe zasady i warunki scalania i podziału nieruchomości objętych planem.
- Rozdział 9: Szczególne warunki zagospodarowania terenów oraz ograniczenia w ich użytkowaniu, w tym zakaz zabudowy.
- Rozdział 10: Zasady modernizacji, rozbudowy i budowy systemów komunikacji i infrastruktury technicznej.

- Rozdział 11: Sposób i termin tymczasowego zagospodarowania, urządzania i użytkowania terenów.
- Rozdział 12: Stawki procentowe, na podstawie których ustala się jednorazową opłatę, określoną w stosunku procentowym od wzrostu wartości nieruchomości.
- Rozdział 13: Przepisy końcowe.

Rozdział 1.

Przepisy ogólne dotyczące regulacji dla obszaru objętego zmianą planu oraz zakresu obowiązywania rysunku zmiany planu.

§ 1. 1. Granica obszaru objętego zmianą planu określona jest na rysunku zmiany planu.

2. Rysunek zmiany planu obowiązuje w zakresie określonym uchwałą i jest jej integralną częścią w formie załącznika graficznego nr 1.

3. W skład obszaru objętego zmianą planu wchodzi teren wyznaczony w "Studium uwarunkowań i kierunków zagospodarowania przestrzennego Gminy Wielowieś", które zostało uchwalone uchwałą Nr XXVII/210/10 (Rady Gminy Wielowieś z dnia 26 marca 2010r.).

§ 2. 1. Zmiana planu, o której mowa w § 1 obejmuje:

- 1) ustalenia, stanowiące treść niniejszej uchwały,
- 2) rysunek zmiany planu w skali 1:2000 w formie załącznika graficznego nr 1, o którym mowa w §1 ust.2

§ 3. 1. Przedmiotem ustaleń zmiany planu jest:

- 1) teren oznaczony na rysunku zmiany planu symbolem:

MNU - teren mieszkaniowo - usługowy.

2. Teren, o którym mowa w ust. 1 pkt 1 może być wykorzystywany na cele przeznaczenia podstawowego i uzupełniającego na zasadach ustalonych w niniejszej uchwale.

§ 4. 1. Na rysunku zmiany planu, obowiązują następujące ustalenia graficzne:

- 1) granica sporządzenia zmiany planu,
- 2) linie rozgraniczające teren o ustalonym przeznaczeniu,
- 3) nieprzekraczalna linia zabudowy,
- 4) numery i symbole identyfikacyjne terenów, o których mowa w § 3 ust.1.

§ 5. 1. Rozstrzygnięcie Rady Gminy Wielowieś dotyczące sposobu rozpatrzenia nieuwzględnionych uwag wniesionych do projektu planu wyłożonego do publicznego wglądu - stanowi załącznik Nr 2 do uchwały.

2. Rozstrzygnięcie Rady Gminy Wielowieś dotyczące sposobu realizacji zapisanych w planie inwestycji z zakresu infrastruktury technicznej, które należą do zadań własnych gminy oraz zasad ich finansowania zgodnie z przepisami ustawy o finansach publicznych - stanowi załącznik Nr 3 do uchwały.

§ 6. Ilekroć w dalszych przepisach, jest mowa o:

- 1) **uchwale** – należy przez to rozumieć niniejszą uchwałę,
- 2) **planie** – należy przez to rozumieć komplet ustaleń zawartych w treści uchwały i na rysunku zmiany planu, dotyczących obszaru, o którym mowa w §1 ust. 1 uchwały,
- 3) **przepisach odrębnych** – należy przez to rozumieć odpowiednie przepisy obowiązujących ustaw wraz z aktami wykonawczymi,
- 4) **rysunku planu** - należy przez to rozumieć rysunek sporządzony na mapie w skali 1:2000, który stanowi integralną część zmiany planu jako prawa miejscowego i stanowi załącznik graficzny nr 1 do uchwały,
- 5) **przeznaczeniu podstawowym** – należy przez to rozumieć takie przeznaczenie, które zajmuje ponad 50% powierzchni całkowitych wszystkich istniejących i projektowanych obiektów w granicach poszczególnych działek budowlanych, a w przypadku terenów nie przeznaczonych w planie pod zabudowę, ponad 50% powierzchni terenu wyznaczonego liniami rozgraniczającymi – o ile ustalenia szczegółowe dotyczące poszczególnych terenów nie stanowią inaczej,

- 6) **przeznaczeniu uzupełniającym** – należy przez to rozumieć przeznaczenie inne niż podstawowe dopuszczone na działce budowlanej lub terenie jako uzupełnienie przeznaczenia podstawowego na warunkach określonych w planie,
- 7) **wysokości zabudowy** – należy przez to rozumieć:
 - a) *wysokość budynków*,
 - b) *wysokość obiektów budowlanych, które nie są budynkami*,
- 8) **terenie mieszkaniowo – usługowym** – należy przez to rozumieć teren, na którym obie te funkcje mogą występować samodzielnie lub łącznie w dowolnych proporcjach,
- 9) **nieprzekraczalnych liniach zabudowy** – należy przez to rozumieć liniowe oznaczenie graficzne, po wewnętrznej stronie którego dopuszcza się wznoszenie nadziemnych części budynków,
- 10) **terenie** – należy przez to rozumieć wyznaczone na rysunku planu liniami rozgraniczającymi części obszaru objętego planem o określonym przeznaczeniu i zasadach zagospodarowania,
- 11) **obszarze planu** – należy przez to rozumieć teren objęty zmianą planu,
- 12) **nośniku reklamowym** – należy przez to rozumieć wolno stojące, związane z gruntem urządzenia reklamowe lub urządzenia reklamowe posiadające samodzielną konstrukcję nośną a także tablice reklamowe na ścianach budynków i innych obiektach budowlanych, służące prezentacji reklamy w jakiegokolwiek postaci,
- 13) **sztyldzie reklamowym** – należy przez to rozumieć oznaczenie graficzne reklamujące lub wskazujące miejsce wykonywania działalności, w szczególności umieszczone nad witryną lub wejściem do miejsca prowadzenia działalności gospodarczej,
- 14) **ustawie** - należy przez to rozumieć ustawę o planowaniu i zagospodarowaniu przestrzennym – tekst jednolity z 2012 roku poz.647 z późn. zm..

§ 7. 1. Na terenach, o których mowa w § 3 ust. 1 pkt 1, dopuszcza się lokalizację sieci infrastruktury technicznej, parkingów oraz dróg wewnętrznych niezbędnych dla obsługi i funkcjonowania tych terenów – o ile ustalenia szczegółowe nie stanowią inaczej.

2. Istniejący stan zagospodarowania i użytkowania terenów oraz obiektów, w tym treść podkładów mapowych - nie stanowią ustaleń planu, lecz są informacją o tym stanie.

Rozdział 2.

Przeznaczenie terenów, zasady kształtowania zabudowy oraz zagospodarowania terenów, w tym linie zabudowy, wskaźniki intensywności zabudowy i gabaryty obiektów.

§ 8. 1. **Teren mieszkaniowo – usługowy oznaczony na rysunku zmiany planu symbolem 1 MNU** **przeznacza się pod :**

- 1) **Przeznaczenie podstawowe:**
 - a) zabudowa mieszkaniowa jednorodzinna,
 - b) zabudowa usługowa.
- 2) **Przeznaczenie uzupełniające:**
 - a) budynki gospodarcze oraz garaże,
 - b) obiekty i sieci uzbrojenia terenu,
 - c) miejsca postojowe,
 - d) urządzenia sportu i rekreacji,
 - e) zieleń i ogrody przydomowe.
- 3) **Zasady zabudowy i zagospodarowania terenu:**
 - a) powierzchnia zabudowana działki budowlanej nie powinna przekraczać 50% jej ogólnej powierzchni,

- b) realizacja zabudowy mieszkaniowej jednorodzinnej i usługowej w oparciu o konieczne do zrealizowania drogi dojazdowe,
- c) linia zabudowy 4,0 m od południowo – zachodniej granicy terenu 1MNU,
- d) należy zapewnić odpowiednią ilość miejsc postojowych w ramach posiadanej działki budowlanej z zastosowaniem wskaźników określonych w § 17 ust. 2 uchwały,
- e) intensywność zabudowy minimalna 0,1, maksymalna 0,9,
- f) realizacja usług w obrębie terenów zabudowy mieszkaniowej na wydzielonych działkach budowlanych z przeznaczeniem całej działki wraz z budynkiem na cele usługowe, jak również możliwa jest realizacja usług wbudowanych lub odrębnych obiektów usługowych towarzyszących zabudowie mieszkaniowej,
- g) maksymalna wysokość zabudowy mieszkaniowej i usługowej – 3 kondygnacje nadziemne, w tym poddasze, lecz nie więcej niż 11,0 m,
- h) maksymalna wysokość budynków gospodarczych i garaży – 2 kondygnacje, w tym poddasze, lecz nie więcej niż 9,0 m,
- i) geometria dachów - dachy dwuspadowe bądź wielospadowe o kącie nachylenia połaci dachowych od 30° do 45°,
- j) kolorystyka przykryć dachowych: czerwona, czerwono-brązowa lub brązowa, kolorystyka tynków: jasna, stonowana,
- k) stosowanie tradycyjnych materiałów w elementach wykończeniowych budynków (dla dachów: dachówka ceramiczna, bądź inny materiał imitujący dachówkę, dla ścian: cegła klinkierowa, płytki klinkierowe, drewno, kamień, tynk),
- l) w obrębie zabudowy mieszkaniowej jednorodzinnej, przeznaczenie 50% powierzchni działki budowlanej pod teren biologicznie czynny,
- m) w obrębie zabudowy usługowej, przeznaczenie 30% powierzchni działki budowlanej pod teren biologicznie czynny,
- n) zabrania się lokalizacji budynków i prowadzenia działalności mogących znacząco oddziaływać na środowisko, za wyjątkiem inwestycji z zakresu infrastruktury technicznej.

Rozdział 3.

Zasady ochrony i kształtowania ładu przestrzennego.

§ 9. 1. Dla ochrony i kształtowania ładu przestrzennego, ustala się następujące zasady:

- 1) zakaz stosowania jako podstawowych materiałów elewacyjnych blachy falistej i trapezowej oraz listew plastikowych,
- 2) na całym obszarze planu, wysokość obiektów budowlanych nie może przekroczyć 40 m., o ile ustalenia szczegółowe dla poszczególnych terenów nie stanowią inaczej.

2. Dla ochrony i kształtowania ładu przestrzennego w zakresie rozmieszczenia nośników reklamowych i szyldów reklamowych, ustala się, zakaz wieszania na budynkach szyldów reklamowych o powierzchni powyżej 2,0 m².

3. Zakazuje się umieszczania nośników reklamowych:

- 1) na drzewach,
- 2) na obiektach małej architektury,
- 3) na budynkach w sposób przesłaniający detale architektoniczne takie jak: gzymsy, naczółki, opaski okienne i drzwiowe, okna i balkony.

Rozdział 4.

Zasady ochrony środowiska, przyrody i krajobrazu kulturowego.

§ 10. Teren objęty planem zlokalizowany jest w granicy obszaru wysokiej ochrony wód podziemnych zbiornika GZWP nr 327. Dodatkowe elementy układu przyrodniczego stanowią będą tereny zieleni towarzyszącej zabudowie w ramach strefy mieszkaniowo - usługowej MNU.

§ 11. 1. Dla obszaru wysokiej ochrony wód podziemnych, o których mowa w § 10 – ustala się:

- 1) zakaz stosowania rozwiązań technologicznych w zakresie gospodarki wodno – ściekowej, które mogłyby powodować przedostawanie się ścieków do wód powierzchniowych, podziemnych i do gruntu,
- 2) nakaz stosowania na terenach: placów oraz dróg, a także na terenach, na których istnieje możliwość zanieczyszczenia wód opadowych substancjami ropopochodnymi i toksycznymi - szczelnych nawierzchni na podłożu izolowanym oraz urządzeń do odprowadzania wód opadowych wyposażonych w separatory związków ropopochodnych.

2. Dla spełnienia wymogów ochrony środowiska, przyrody i krajobrazu kulturowego, ustala się nakaz utrzymania ciągłości elementów systemu przyrodniczego, poprzez zakaz likwidacji urządzeń i rowów melioracyjnych – dopuszcza się ich przebudowę.

3. Uwzględniając potrzeby ochrony zdrowia ludzi i środowiska przyrodniczego, funkcjonowania terenów zabudowy mieszkaniowej i usługowej oraz ustaleń zawartych w § 11 ust. 1, określa się ogólne zakazy oraz zasady i nakazy dla obszaru planu:

- 1) Zakazy obowiązują dla:
 - a) gromadzenia odpadów z wyjątkiem odpadów wytworzonych w wyniku działalności prowadzonej na własnym terenie, przeznaczonych do wykorzystania na tym terenie; z zastrzeżeniem, że okres gromadzenia takich odpadów nie może być dłuższy niż wynika to z obowiązujących przepisów szczególnych z zakresu gospodarki odpadami,
 - b) składowania odpadów, w tym niebezpiecznych dla środowiska, prowadzenia gospodarki wodno-ściekowej powodującej zanieczyszczenie wód powierzchniowych i wglębnych, w tym Głównych Zbiorników Wód Podziemnych.

Rozdział 5.

Zasady ochrony dziedzictwa kulturowego i zabytków oraz dóbr kultury współczesnej.

§ 12. W obszarze planu nie występują obiekty wpisane do wojewódzkiego rejestru zabytków. W obszarze planu nie występują tereny i obiekty objęte ochroną prawem miejscowym jako dobra kultury oraz tereny objęte strefą ochrony archeologicznej „W”. W obszarze planu nie występują stanowiska archeologiczne. Obszar planu zlokalizowany jest w strefie „OW” obejmującej obszary o domniemanej, na podstawie badań lub innych wskazówek, zawartości relikwów archeologicznych, które to obszary powinny być zastrzeżone jako tereny obserwacji archeologicznej. Prace ziemne należy prowadzić pod nadzorem archeologicznym.

Rozdział 6.

Wymagania wynikające z potrzeb kształtowania przestrzeni publicznych.

§ 13. 1. W obszarze planu nie wyznacza się obszarów przestrzeni publicznej w rozumieniu art. 2 ust. 6 ustawy.

2. W obszarze planu nie występują tereny dróg publicznych.

Rozdział 7.

Sposoby zagospodarowania terenów lub obiektów podlegających ochronie, ustalonych na podstawie odrębnych przepisów, w tym terenów górniczych, a także obszarów szczególnego zagrożenia powodzią oraz obszarów osuwania się mas ziemnych.

§ 14. 1. W obszarze planu nie występują:

- 1) tereny górnicze w rozumieniu przepisów odrębnych czyli ustawy z dnia 4 lutego 1994 r. Prawo geologiczne i górnicze (tekst jednolity Dz. U. z 2011 r. nr 163 poz. 981 z późn. zm.),
- 2) tereny zagrożone osuwaniem się mas ziemnych,
- 3) tereny zalewowe oraz obszary szczególnego zagrożenia powodzią w rozumieniu przepisów odrębnych czyli ustawy z dnia 18 lipca 2001r. Prawo wodne (tekst jednolity Dz. U. z 2012 r. poz. 145 z późn. zm.),
- 4) obszary i obiekty chronione na mocy ustawy o ochronie przyrody.

Rozdział 8.

Szczegółowe zasady i warunki scalania i podziału nieruchomości objętych zmianą planu.

§ 15. 1. Nie określa się granic obszarów wymagających przeprowadzenia scaleń i podziału nieruchomości.

2. Ustala się, że scalanie i podziały nieruchomości, w granicach planu, dokonywane będą przy zachowaniu następujących zasad:

- 1) scalenia i podziały nieruchomości na działki budowlane, powinny być związane z realizacją infrastruktury technicznej zapewniającej dojazd i uzbrojenie działek w poszczególne media,
- 2) minimalne wielkości nowo wydzielanych działek budowlanych dla zabudowy:
 - a) mieszkaniowej, wolnostojącej - 500 m²,
 - b) mieszkaniowej, bliźniaczej - 400 m²,
 - c) mieszkaniowej, szeregowej - 160 m²,
 - d) usługowej - 500 m².
- 3) minimalne szerokości frontów działek budowlanych dla zabudowy:
 - a) mieszkaniowej, wolnostojącej - 18,0 m,
 - b) mieszkaniowej, bliźniaczej - 14,0 m,
 - c) mieszkaniowej, szeregowej - 6,0 m,
 - d) usługowej – 18,0 m.
- 4) należy wydzielać działki budowlane prostopadłe do drogi, od której działki te będą obsługiwane, z dopuszczeniem odchylenia w granicach 15°.
- 5) powierzchnia wydzielonych działek budowlanych powinna zapewnić zabezpieczenie potrzeb parkingowych i zieleni.

Rozdział 9.

Szczególne warunki zagospodarowania terenów oraz ograniczenia w ich użytkowaniu, w tym zakaz zabudowy.

§ 16. 1. Ze względu na znaczący udział zabudowy mieszkaniowej w zagospodarowaniu obszaru oraz na terenach sąsiednich, ustala się w obszarze planu:

- 1) zakaz lokalizowania nowych zakładów o zwiększonym lub dużym ryzyku wystąpienia poważnej awarii przemysłowej,
- 2) w zakresie gospodarki odpadami:
 - a) sposób gromadzenia i wywożenia odpadów, w tym niebezpiecznych zgodnie z obowiązującym Planem Gospodarki Odpadami dla Województwa Śląskiego,
 - b) możliwość wyznaczania miejsca na pojemniki do gromadzenia odpadów wspólnego dla kilku budynków lub działek budowlanych.
2. W celu ochrony wód podziemnych i powierzchniowych ustala się nakazy:
 - 1) stosowania rozwiązań technicznych w zakresie gospodarki wodno-ściekowej zapobiegających przenikaniu nieoczyszczonych ścieków sanitarnych i przemysłowych do gruntu i wód,
 - 2) odprowadzenia ścieków sanitarnych i deszczowych do systemu kanalizacji rozdzielczej,
 - 3) do czasu budowy ww. systemu dopuszcza się możliwość zastosowania szczelnych zbiorników bezodpływowych lub przydomowych oczyszczalni ścieków.
3. Na terenach: MNU ustala się zakaz realizacji stacji paliw.
4. Ustala się nakaz ograniczenia hałasu – do poziomu jak dla zabudowy mieszkaniowo – usługowej.

Rozdział 10.
**Zasady modernizacji, rozbudowy i budowy systemów komunikacji
i infrastruktury technicznej.**

§ 17. 1. Obsługa komunikacyjna: Obsługę komunikacyjną terenu objętego zmianą planu ustala się z istniejących dróg publicznych klasy: dojazdowej, a także powiązanych z nimi dróg wewnętrznych.

2. Parkingi:

- 1) Dla obszaru planu ustala się zasadę porządkowania i budowy systemu parkowania samochodów osobowych, przy użyciu określonych jako minimalne wskaźników:
 - a) 2 miejsca na 1 budynek jednorodzinny,
 - b) dla obiektów produkcyjnych i rzemieślniczych – 1 miejsce na 4 zatrudnionych,
 - c) dla obiektów handlowych, a także: biur – 3 miejsca na 100 m² powierzchni użytkowej obiektu,
 - d) dla obiektów gastronomii takich jak: restauracje, kawiarnie – 3 miejsca na 10 miejsc konsumpcyjnych,
 - e) hotele, motele, pensjonaty – 30 miejsc na 100 łóżek.

§ 18. 1. Ustala się, że obszar planu będzie obsługiwany infrastrukturą techniczną w zakresie:

- 1) zaopatrzenia w wodę:
 - a) poprzez podłączenie do istniejących bądź nowo-realizowanych sieci,
 - b) nowoprojektowane przewody wodociągowe powinny być wyposażone w hydranty zewnętrzne zgodnie z przepisami i normami obowiązującymi w zakresie ochrony przeciwpożarowej,
- 2) odprowadzania ścieków komunalnych:
 - a) odprowadzanie ścieków komunalnych do systemu kanalizacji rozdzielczej,
 - b) do czasu budowy ww. systemu, dopuszcza się możliwość zastosowania szczelnych zbiorników bezodpływowych lub przydomowych oczyszczalni ścieków,
- 3) odprowadzania wód deszczowych:
 - a) do czasu realizacji kanalizacji deszczowej odprowadzenie wód deszczowych poprzez rowy, kanały deszczowe do potoków,
- 4) zaopatrzenia w energię elektryczną:
 - a) poprzez podłączenie do istniejących, bądź nowo – realizowanych sieci,
 - b) rozbudowę systemu elektroenergetycznego dla potrzeb nowych terenów inwestycyjnych w tym możliwość budowy nowych stacji transformatorowych,
- 5) zaopatrzenia w gaz:
 - a) budowę sieci gazowych średniego ciśnienia dla potrzeb terenów mieszkaniowych i usługowych określonych w planie w oparciu o stację redukcyjno – pomiarową gazu Pw/Ps zlokalizowaną w Wielowsi,
 - b) dopuszcza się stosowanie indywidualnych zbiorników gazu.
- 6) gospodarki odpadami:
 - a) zagospodarowanie odpadów oraz ich wywóz zgodnie z gminnym planem gospodarki odpadami obowiązującym w gminie oraz przepisami odrębnymi w zakresie gospodarki odpadami [ustawa z dnia 14 grudnia 2012 r. o odpadach (Dz.U. z 2013 r. poz. 21)].
- 7) zaopatrzenia w energię cieplną:
 - a) ogrzewanie elektryczne, a także stosowanie indywidualnych instalacji centralnego ogrzewania, w tym kotłownie gazowe, kotłownie olejowe z wyłączeniem nagrzewnic powietrznych olejowych, kotłownie na paliwa stałe o sprawności co najmniej 80% i wskaźnikach emisji (ilość zanieczyszczeń w suchych gazach odlotowych w warunkach normalnych, przy zawartości tlenu 10%): tlenku węgla nie większym niż 1200 mg/m³, pyłu nie większym niż 125 mg/m³.

8) telekomunikacji:

- a) rozbudowę istniejącej infrastruktury telekomunikacyjnej w dostosowaniu do potrzeb poszczególnych lokalizacji,
- b) obsługę i realizację sieci abonenckiej z dopuszczeniem różnych operatorów,
- c) dopuszczenie realizacji sieci i urządzeń zapewniających dostęp do ruchomej, publicznej sieci telefonicznej oraz Internetu szerokopasmowego oraz umożliwiających bezprzewodowy dostęp do Internetu,
- d) realizację infrastruktury telekomunikacyjnej na terenach istniejącej i projektowanej zabudowy w liniach rozgraniczających dróg, wraz z podłączeniami do budynków,
- e) budowę sieci telekomunikacyjnej oraz urządzeń radiowych telefonii bezprzewodowej.

2. W obszarze planu, dopuszcza się przebudowę, rozbudowę, a także zmiany przebiegu lub likwidację istniejących sieci i urządzeń infrastruktury technicznej oraz lokalizacje nowych – pod warunkiem zachowania ciągłości systemów zaopatrzenia w poszczególne media i przy zachowaniu zasad określonych w § 18 uchwały oraz wymaganych odległości sieci od zabudowy i odległości pomiędzy sieciami.

Rozdział 11.**Sposób i termin tymczasowego zagospodarowania, urządzania i użytkowania terenów.**

§ 19. Na całym obszarze planu ustala się zakaz tymczasowego zagospodarowania, urządzania i użytkowania terenów.

Rozdział 12.**Stawki procentowe na podstawie których ustala się jednorazową opłatę, określoną w stosunku procentowym od wzrostu wartości nieruchomości.**

§ 20. Dla obszaru planu, ustala się stawkę służącą do naliczania jednorazowych opłat z tytułu wzrostu wartości nieruchomości w związku z uchwaleniem planu, w wysokości 15%.

Rozdział 13.**Przepisy końcowe.**

§ 21. Wykonanie uchwały powierza się Wójtowi Gminy Wielowieś.

§ 22. Uchwała podlega ogłoszeniu w Dzienniku Urzędowym Województwa Śląskiego oraz na stronie internetowej Urzędu Gminy Wielowieś.

§ 23. Uchwała wchodzi w życie po upływie 30 dni od daty jej ogłoszenia w Dzienniku Urzędowym Województwa Śląskiego.

Przewodniczący Rady Gminy


Stefan Kusz

Załącznik Nr 1 do Uchwały Nr XXVIII/278/2013
 Rady Gminy Wielowieś
 z dnia 14 listopada 2013 r.

Wyrys ze Studium uwarunkowań i kierunków
 zagospodarowania przestrzennego uchwalonego
 uchwałą Nr XXVII/210/10
 Rady Gminy Wielowieś z dnia 26.03.2010 r.

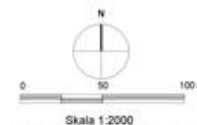


Legenda do wyrysu ze Studium

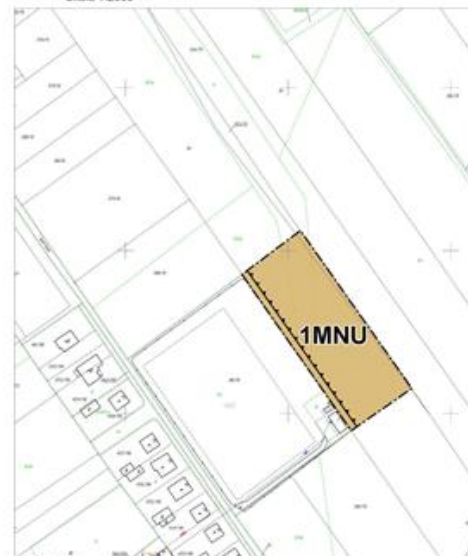


GMINA WIELOWIEŚ
 ZMIANA MIEJSCOWEGO PLANU ZAGOSPODAROWANIA PRZESTRZENNEGO
 TERENÓW ZAINWESTOWANYCH I ROZWOJOWYCH SOŁECTWA ŚWIBIE

RYSUNEK ZMIANY PLANU



ZAŁĄCZNIK GRAFICZNY NR 1
 DO UCHWAŁY NR XXVIII/278/2013
 RADY GMINY WIELOWIEŚ
 Z DNIA 14 LISTOPADA 2013 R.



- OZNACZENIA:**
- GRANICA SPORZĄDZENIA ZMIANY PLANU
 - LINE ROZGRANICZAJĄCE TEREN O USTALONYM PRZEZNACZENIU I ZASADACH ZAGOSPODAROWANIA
 - NIEPRZEKRACZALNA LINIA ZABUDOWY
 - TEREN MIESZKANIOWO - USŁUGOWY

Załącznik Nr 2 do Uchwały Nr XXVIII/278/2013
Rady Gminy Wielowieś
z dnia 14 listopada 2013 r.

Rozstrzygnięcie Rady Gminy Wielowieś w sprawie sposobu rozpatrzenia nieuwzględnionych przez Wójta Gminy Wielowieś uwag do projektu zmiany miejscowego planu zagospodarowania przestrzennego terenów zainwestowanych i rozwojowych sołectwa Świbie.

Na podstawie art. 7 ust. 1 ustawy z dnia 8 marca 1990 r. o samorządzie gminnym (tekst jednolity Dz.U. z 2013 r. poz. 594 z późn. zm.) oraz ustawy o planowaniu i zagospodarowaniu przestrzennym (tekst jednolity Dz.U. z 2012r. poz. 647 z późn. zm),

Rada Gminy Wielowieś

nie dokonuje rozstrzygnięcia o sposobie rozpatrzenia uwag w związku z brakiem nieuwzględnionych przez Wójta uwag do projektu zmiany miejscowego planu zagospodarowania przestrzennego terenów zainwestowanych i rozwojowych sołectwa Świbie.

Załącznik Nr 3 do Uchwały Nr XXVIII/278/2013
Rady Gminy Wielowieś
z dnia 14 listopada 2013 r.

Rozstrzygnięcie Rady Gminy Wielowieś o sposobie realizacji zapisanych w planie inwestycji z zakresu infrastruktury technicznej, które należą do zadań własnych gminy oraz ich finansowania.

Na podstawie art. 7 ust. 1 pkt 2 i 3 ustawy z 8 marca 1990 r. o samorządzie gminnym (tekst jednolity Dz.U. z 2013 r. poz. 594 z późn. zm.), art. 3 ust. 1 i art. 20 ust. 1 ustawy z 27 marca 2003 r. o planowaniu i zagospodarowaniu (tekst jednolity Dz. U. z 2012 r. poz. 647 z późn. zm.), oraz art. 216, ust. 2, pkt 1 ustawy z 27 sierpnia 2009 r. o finansach publicznych (tekst jednolity Dz. U. z 2013 r. poz. 885 z późn. zm.), w oparciu o "Prognozę skutków finansowych uchwalenia zmiany miejscowego planu zagospodarowania przestrzennego Gminy Wielowieś oraz zmian miejscowych planów zagospodarowania przestrzennego terenów zainwestowanych i rozwojowych sołectwa Borowiany–Raduń, Świbie i Wielowieś"

**Rada Gminy Wielowieś
rozstrzyga**

w związku z uchwaleniem zmiany miejscowego planu zagospodarowania przestrzennego terenów zainwestowanych i rozwojowych sołectwa Świbie, gmina Wielowieś nie planuje realizacji inwestycji z zakresu infrastruktury technicznej oraz inwestycji celu publicznego; tym samym nie poniesie żadnych kosztów.