



DZIENNIK URZĘDOWY

WOJEWÓDZTWA ŚLĄSKIEGO

Katowice, dnia 2 października 2013 r.

Poz. 5905

UCHWAŁA NR XXVII/258/13 RADY GMINY HERBY

z dnia 25 września 2013 r.

w sprawie zmiany miejscowego planu zagospodarowania przestrzennego gminy Herby obejmującego tereny gazociągu średniego ciśnienia na terenach leśnych w miejscowości Herby

Na podstawie art. 14 ust. 8, art. 15 ust. 2 i ust. 3 pkt 8, art. 20 ust. 1, art. 27, art. 29 i art. 36 ust. 4 ustawy z dnia 27 marca 2003 r. o planowaniu i zagospodarowaniu przestrzennym (Dz. U. z 2012 r. poz. 647, z późn. zm.) oraz art. 18 ust. 2 pkt 5 i art. 40 ust. 1 ustawy z dnia 8 marca 1990 r. o samorządzie gminnym (Dz. U. z 2013 r. poz. 594 z późn. zm.), w związku z uchwałą Nr XXXIX/694/10 Rady Gminy Herby z dnia 9 listopada 2010 r. w sprawie przystąpienia do sporządzenia zmiany miejscowego planu zagospodarowania przestrzennego, Rada Gminy Herby po stwierdzeniu, że zmiana miejscowego planu zagospodarowania przestrzennego nie narusza ustaleń studium uwarunkowań i kierunków zagospodarowania przestrzennego gminy Herby przyjętego uchwałą Nr XXXIII/249/02 Rady Gminy Herby z dnia 27 marca 2002 r., zmienionego uchwałą Nr VII/82/11 Rady Gminy Herby z dnia 21 czerwca 2011 r., uchwała co następuje:

Rozdział 1. Przepisy ogólne

§ 1. 1. Uchwała się zmianę miejscowego planu zagospodarowania przestrzennego gminy Herby zatwierdzonego uchwałą Rady Gminy Herby Nr XXV/224/05 z dnia 28 lutego 2005 r. (Dz. Urz. Województwa Śląskiego Nr 45, poz. 1232) - zwaną dalej „planem” - obejmującą obszary przeznaczone do budowy gazociągu średniego ciśnienia, położone w granicach terenów leśnych:

- 1) w miejscowości Herby, wzdłuż ulicy Lublinieckiej;
- 2) od miejscowości Pietrzaki do terenów zabudowanych w miejscowości Herby.

2. Granice obszarów objętych planem są określone na rysunku planu.

§ 2. 1. Plan składa się z integralnych części:

- 1) tekstowej, której treść stanowi niniejsza uchwała;
- 2) graficznej - sporządzonej w formie rysunku planu, stanowiącego załącznik nr 1 do uchwały.

2. Załącznikiem do uchwały jest rozstrzygnięcie Rady Gminy Herby o sposobie realizacji zapisanych w planie inwestycji z zakresu infrastruktury technicznej należących do zadań własnych gminy, oraz zasadach ich finansowania, stanowiące załącznik nr 2.

§ 3. 1. Plan ustala przeznaczenie oraz określa sposoby zagospodarowania i warunki zabudowy terenów.

2. Przedmiotem ustaleń części tekstowej planu są:

- 1) ustalenia ogólne, obowiązujące w granicach obszarów objętych planem, określające:
 - a) zasady ochrony środowiska, przyrody i krajobrazu kulturowego,

- b) zasad ochrony dziedzictwa kulturowego i zabytków oraz dóbr kultury współczesnej,
 - c) zasady modernizacji, rozbudowy i budowy systemów komunikacji i infrastruktury technicznej,
 - d) sposoby i terminy tymczasowego zagospodarowania, urządzania i użytkowania terenów,
 - e) określenie stawek procentowych, na podstawie których ustala się opłatę, o której mowa w art. 36 ust. 4 ustawy z dnia 27 marca 2003 r. o planowaniu i zagospodarowaniu przestrzennym;
- 2) ustalenia szczegółowe dla terenów określające:
- a) przeznaczenie terenów,
 - b) szczególne warunki zagospodarowania terenów oraz ograniczenia w ich użytkowaniu, w tym zakaz zabudowy,
 - c) sposób usytuowania obiektów budowlanych w stosunku do dróg oraz do granic przyległych nieruchomości,
 - d) wskaźniki zagospodarowania terenów określające minimalny udział procentowy powierzchni biologicznie czynnej w odniesieniu do powierzchni działki budowlanej;
- 3) przepisy końcowe.

3. Następujące oznaczenia graficzne na rysunku planu są obowiązującymi ustaleniami planu:

- 1) granice obszaru objętego planem;
- 2) linie rozgraniczające tereny o różnym przeznaczeniu lub różnych zasadach zagospodarowania;
- 3) symbol literowy oznaczający przeznaczenie terenów wyodrębnionych liniami rozgraniczającymi: G – tereny gazociągu średniego ciśnienia;
- 4) numery wyróżniające poszczególne tereny o tym samym symbolu literowym.

4. Pozostałe oznaczenia graficzne na rysunku planu mają charakter informacyjny i nie są ustaleniami planu, w tym:

- 1) trasa projektowanego gazociągu;
- 2) inne oznaczenia wynikające z map, w tym istniejące: rów przeciwpancerny, drogi leśne i rowy, wodociąg.

5. Brak w planie ustaleń wymaganych art. 15 ust. 2 ustawy z dnia 27 marca 2003 r. o planowaniu i zagospodarowaniu przestrzennym oznacza, że w tym zakresie nie występuje potrzeba ich określenia, lub że nie występują one w granicach obszarów objętych planem, w szczególności dotyczy to określenia:

- 1) zasad ochrony i kształtowania ładu przestrzennego;
- 2) wymagań wynikających z potrzeb kształtowania przestrzeni publicznych;
- 3) zasad kształtowania zabudowy oraz wskaźników zagospodarowania terenów dotyczących:
 - a) maksymalnej i minimalnej intensywności zabudowy jako wskaźnika powierzchni całkowitej zabudowy (rozumianej jako powierzchnia całkowita budynków), w odniesieniu do powierzchni działki budowlanej,
 - b) wielkości powierzchni zabudowy (rozumianej jako suma powierzchni zabudowy budynków zlokalizowanych w granicach działki budowlanej), w stosunku do powierzchni działki lub terenu,
 - c) linii zabudowy,
 - d) maksymalnej wysokości zabudowy, gabarytów obiektów oraz geometrii dachów,
 - e) minimalnej liczby miejsc do parkowania i sposobu ich realizacji;
- 4) szczegółowych zasad i warunków scalania i podziału nieruchomości objętych planem;
- 5) granic i sposobów zagospodarowania terenów lub obiektów podlegających ochronie, ustalonych na podstawie odrębnych przepisów, w tym terenów górniczych, a także obszarów szczególnego zagrożenia powodzią lub obszarów osuwania się mas ziemnych.

§ 4.1. Określenie przeznaczenia oraz sposobu zagospodarowania i warunków zabudowy terenów wyodrębnionych na rysunku planu liniami rozgraniczającymi następuje na podstawie ustaleń:

- 1) ogólnych określonych w rozdziale 2, właściwych dla danego terenu;
- 2) szczegółowych określonych w rozdziale 3;
- 3) wyrażonych graficznie na rysunku planu.

2. Ustalenia planu, w tym definicje sformułowane w §5 ust.1 uchwały, nie wyłączają stosowania obowiązujących przepisów w zakresie wymaganym dla zmiany zagospodarowania terenu lub zabudowy realizowanej w granicach obszarów objętych planem.

§ 5. 1. Ilekroć w uchwale jest mowa o:

- 1) uchwale – należy przez to rozumieć niniejszą uchwałę Rady Gminy Herby;
- 2) terenie – należy przez to rozumieć obszar wydzielony liniami rozgraniczającymi i oznaczony symbolem literowym na rysunku planu, o określonym przeznaczeniu oraz ustalonych zasadach i warunkach zagospodarowania;
- 3) przeznaczeniu terenu – należy przez to rozumieć ustalony planem rodzaj użytkowania, zagospodarowania lub zabudowy terenu;
- 4) przeznaczeniu podstawowym terenu – należy przez to rozumieć ustalone planem determinujące przeznaczenie terenu, któremu jest podporządkowane przeznaczenie terenu określone jako dopuszczalne;
- 5) przeznaczeniu dopuszczalnym terenu – należy przez to rozumieć ustalone planem przeznaczenie wzbogacające lub uzupełniające przeznaczenie podstawowe, i mogące z nim harmonijnie współistnieć.

2. Użyte w niniejszej uchwale pojęcia:

- 1) działka budowlana – odpowiada definicji działki budowlanej zawartej w art. 2 pkt 12 ustawy z dnia 27 marca 2003 r. o planowaniu i zagospodarowaniu przestrzennym;
- 2) budowa, przebudowa, odbudowa, rozbudowa, obiekt budowlany, budynek, budowla, urządzenia budowlane - odpowiadają definicjom tych pojęć zawartych w art. 3 ustawy z dnia 7 lipca 1994r. Prawo budowlane (Dz. U. z 2010 r. Nr 243, poz. 1623, z późn. zm.);
- 3) powierzchnia biologicznie czynna – odpowiada definicji terenu biologicznie czynnego zawartej w §3 pkt 22 Rozporządzenia Ministra Infrastruktury z dnia 12 kwietnia 2002 r. w sprawie warunków technicznych, jakim powinny odpowiadać budynki i ich usytuowanie (Dz. U. Nr 75, poz. 690, z późn. zm.);
- 4) urządzenia infrastruktury technicznej - odpowiadają obiektom, o których budowie jest mowa w art. 143 ust. 2 ustawy z dnia 21 sierpnia 1997 r. o gospodarce nieruchomościami (Dz. U. z 2010 r., Nr 102, poz. 651, z późn. zm.);
- 5) tereny leśne, w tym urządzenia melioracji wodnych – odpowiadają terenom wymienionym w definicji lasu zawartej w art. 3 ustawy z dnia 28 września 1991 r. o lasach (Dz. U. z 2011 r. Nr 12, poz. 59, z późn. zm.);
- 6) tereny zieleni, zadrzewienia – odpowiadają definicjom tych pojęć zawartych w art. 5 pkt 21 i 27 ustawy z dnia 16 kwietnia 2004 r. o ochronie przyrody (Dz. U. z 2013 r. poz. 627, z późn. zm.).

Rozdział 2.

Ustalenia ogólne obowiązujące w granicach obszarów objętych planem

Zasady ochrony środowiska, przyrody i krajobrazu kulturowego

§ 6. Ustala się następujące zasady zagospodarowania terenów:

- 1) zagospodarowanie obszarów objętych planem - położonych w granicach parku krajobrazowego „Lasy nad Górną Liswartą” - z uwzględnieniem celów ochrony i zakazów ustanowionych w Rozporządzeniu Nr 55/08 Wojewody Śląskiego z dnia 25 sierpnia 2008 r. w sprawie Parku Krajobrazowego „Lasy na Górną Liswartą” (Dz. Urz. Województwa Śląskiego Nr 163, poz. 3071);
- 2) budowa gazociągu średniego ciśnienia nie może naruszyć istniejących stosunków wodnych;
- 3) zmiana sposobu użytkowania terenów leśnych powodująca zmianę ich przeznaczenia na cele nieleśne jest uwarunkowana zachowaniem zgodności z przepisami Ustawy z dnia 3 lutego 1995 r. o ochronie gruntów rolnych i leśnych (Dz. U. z 2004 r. Nr 121, poz. 1266, z późn. zm.);

4) ustala się zakaz lokalizacji inwestycji kwalifikowanych do przedsięwzięć mogących znacząco oddziaływać na środowisko w rozumieniu ustawy z dnia 3 października 2008 r. o udostępnianiu informacji o środowisku i jego ochronie, udziale społeczeństwa w ochronie środowiska oraz o ocenach oddziaływania na środowisko (Dz. U. Nr 199, poz. 1227, z późn. zm.), za wyjątkiem budowy urządzeń infrastruktury technicznej oraz wylesienia niezbędnego dla budowy i użytkowania gazociągu średniego ciśnienia.

Zasady ochrony dziedzictwa kulturowego i zabytków oraz dóbr kultury współczesnej

§ 7. 1. Inwestowanie związane z realizacją robót ziemnych wymaga zapewnienia nadzoru archeologicznego na zasadach ustalonych w art. 31 ustawy z dnia 23 lipca 2003 r. o ochronie zabytków i opiece nad zabytkami (Dz. U. Nr 162, poz. 1568, z późn. zm.).

2. Ze względu na wartości historyczne nakazuje się szczególną ostrożność w miejscu przejścia gazociągu przez linię rowu przeciwpancerneho, pozostałości po II wojnie światowej, w sposób zachowujący istniejące ukształtowanie tego rowu.

Zasady modernizacji, rozbudowy i budowy systemów komunikacji i infrastruktury technicznej

§ 8. 1. Obsługa komunikacyjna poprzez włączone do dróg publicznych poza granicami obszarów objętych planem istniejące drogi leśne i przejazdy, z dopuszczeniem ich przebudowy i rozbudowy - w sposób nie kolidujący z gazociągami średniego ciśnienia.

2. Zachowuje się istniejące urządzenia infrastruktury technicznej, z dopuszczeniem ich odbudowy, rozbudowy i przebudowy - w sposób nie kolidujący z gazociągami średniego ciśnienia.

3. Obsługa telekomunikacyjna w oparciu o istniejące i projektowane sieci i urządzenia telekomunikacyjne, zgodnie z zasadami określonymi w ustawie z dnia 16 lipca 2004 r. Prawo telekomunikacyjne (Dz. U. Nr 171, poz. 1800, z późn. zm.) oraz w ustawie z dnia 7 maja 2010 r. o wspieraniu rozwoju usług i sieci telekomunikacyjnych (Dz. U. Nr 106, poz. 675, z późn. zm.).

4. Odprowadzenie wód opadowych i roztopowych na teren nieutwardzony lub do rowów.

Sposoby i terminy tymczasowego zagospodarowania, urządzania i użytkowania terenów

§ 9. 1. Do czasu zagospodarowania terenów zgodnie z ustaleniami planu obszary objęte planem winny być wykorzystywane w sposób dotychczasowy.

2. Na czas budowy gazociągu dopuszcza się wykorzystanie jako strefy montażowej gazociągu istniejących dróg leśnych i przejazdów, z dopuszczeniem w niezbędnym zakresie czasowego wyłączenia z użytkowania leśnego pasa terenu o szerokości do 8 m.

Określenie stawek procentowych, na podstawie których ustala się opłatę, o której mowa w art. 36 ust. 4 ustawy z dnia 27 marca 2003 r. o planowaniu i zagospodarowaniu przestrzennym

§ 10. Określa się stawkę procentową służącą do naliczenia jednorazowej opłaty, o której mowa w art. 36 ust. 4 ustawy z dnia 27 marca 2003 r. o planowaniu i zagospodarowaniu przestrzennym pobieranej przez Wójta Gminy Herby w przypadku zbycia nieruchomości przez jej właściciela lub użytkownika wieczystego, z tytułu wzrostu wartości nieruchomości objętych ustaleniami planu, w wysokości 30%.

Rozdział 3.

Ustalenia szczegółowe dla terenów

§ 11. W granicach poszczególnych terenów, jeżeli ustalenia szczegółowe tego nie wykluczają, dopuszcza się lokalizację zabudowy uzupełniającej:

- 1) urządzeń budowlanych i budowli zapewniających możliwość użytkowania terenów i obiektów zgodnie z ich przeznaczeniem ustalonym w planie;
- 2) urządzeń melioracji wodnych, w tym rowów - niezbędnych do regulacji stosunków wodnych.

§ 12. 1. Dla terenu oznaczonego na rysunku planu symbolem 1G ustala się:

- 1) przeznaczenie podstawowe: tereny infrastruktury technicznej – gazociąg średniego ciśnienia;
- 2) przeznaczenie dopuszczalne:
 - a) inne niż wymienione w pkt 1 urządzenia infrastruktury technicznej,

- b) tereny leśne,
- c) zadrzewienia i tereny zieleni – w granicach gruntów nie zaliczonych do gruntów leśnych, w tym gruntów wyłączonych z produkcji leśnej.

2. Dla terenu oznaczonego na rysunku planu symbolem 2G ustala się:

- 1) przeznaczenie podstawowe: tereny infrastruktury technicznej - gazociąg średniego ciśnienia;
- 2) przeznaczenie dopuszczalne:
 - a) inne niż wymienione w pkt 1 urządzenia infrastruktury technicznej,
 - b) tereny leśne,
 - c) tereny zieleni – w granicach gruntów wyłączonych z produkcji leśnej.

3. Ustala się szczególne warunki zagospodarowania terenów oraz ograniczenia w ich użytkowaniu, w tym zakaz zabudowy:

- 1) wprowadza się zakaz lokalizacji budynków i innych nadziemnych obiektów budowlanych;
- 2) w granicach obszarów objętych planem ustala się do wydzielenia strefę wylesienia wyznaczoną liniami równoległymi do osi gazociągu w odległości 2 m po obu stronach osi projektowanego gazociągu średniego ciśnienia;
- 3) w granicach obszarów objętych planem strefa kontrolowana wyznaczona wzdłuż osi gazociągu średniego ciśnienia nie może przekroczyć szerokości wynoszącej 1 m;
- 4) realizacja gazociągów w sposób zgodny z przepisami określającymi warunki techniczne jakim powinny odpowiadać sieci gazowe i ich usytuowanie;
- 5) planowany gazociąg nie może kolidować z istniejącymi urządzeniami infrastruktury technicznej;
- 6) dopuszcza się realizację innych niż gazociągi średniego ciśnienia urządzeń infrastruktury technicznej, w tym jako skrzyżowań z gazociągiem, pod warunkiem zachowania przepisowych odległości od gazociągu średniego ciśnienia;
- 7) po zrealizowaniu gazociągu średniego ciśnienia:
 - a) dopuszcza się użytkowanie strefy wylesienia wyznaczonej w sposób ustalony w § 12 ust.3 pkt 2 uchwały jako terenu leśnego lub terenu zieleni niskiej bez prawa wznoszenia trwałych obiektów budowlanych oraz zadrzewiania lub zakrzewiania,
 - b) grunty leśne położone poza strefą wylesienia wyznaczoną w sposób ustalony w § 12 ust.3 pkt 2 uchwały winny być zagospodarowane jako teren leśny, w tym jako: drogi leśne, urządzenia melioracji wodnych, linie podziału przestrzennego lasu lub miejsca do składowania drewna;
- 8) ustala się sposób sytuowania obiektów budowlanych w stosunku do dróg oraz do granic przyległych nieruchomości:
 - a) lokalizacja gazociągu od strony dróg publicznych z zachowaniem przepisów ustawy z dnia 21 marca 1985 r. o drogach publicznych (Dz. U. z 2013 r. poz. 260),
 - b) lokalizacja gazociągu wzdłuż istniejących dróg leśnych, z zachowaniem minimalnej odległości 2 m od osi gazociągu do krawędzi drogi, z dopuszczeniem miejscowego zmniejszenia tej odległości do 1m,
 - c) przecięcia projektowanego gazociągu z drogami leśnymi i liniami podziału przestrzennego lasu należy zrealizować w sposób zapewniający przejazd samochodów wysokotonażowych o ciężarze do 40 ton;
- 9) minimalny udział procentowy powierzchni biologicznie czynnej w odniesieniu do powierzchni działki budowlanej:
 - a) w granicach terenu oznaczonego symbolem 1G – 70%,
 - b) w granicach terenu oznaczonego symbolem 2G – 30%.

Rozdział 4.
Przepisy końcowe

§ 13. Wykonanie uchwały powierza się Wójtowi Gminy Herby.

§ 14. Wójt Gminy Herby zapewni:

- 1) udostępnienie zainteresowanym wglądu do planu i udzielanie odpowiednich informacji;
- 2) podanie do publicznej wiadomości danych o planie, zgodnie z wymogami art. 21 ust. 2 pkt 6 ustawy o udostępnianiu informacji o środowisku i jego ochronie, udziale społeczeństwa w ochronie środowiska oraz o ocenach oddziaływania na środowisko.

§ 15. Uchwała podlega publikacji na stronie internetowej Urzędu Gminy Herby.

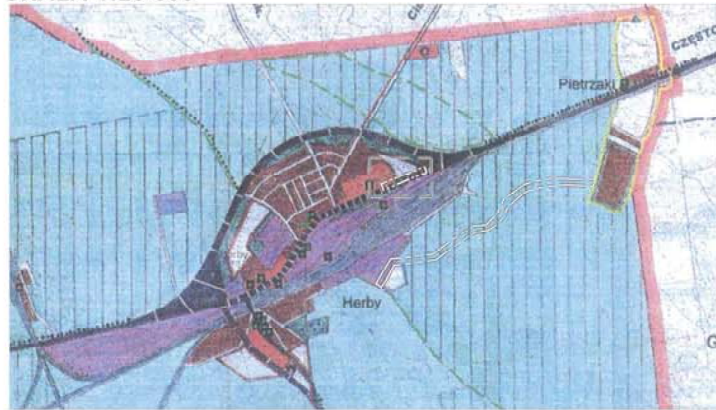
§ 16. Uchwała wchodzi w życie po upływie 14 dni od dnia jej ogłoszenia w Dzienniku Urzędowym Województwa Śląskiego.

§ 17. Zgodnie z art. 34 ust. 1 ustawy z dnia 27 marca 2003 r. o planowaniu i zagospodarowaniu przestrzennym wejście w życie niniejszej uchwały powoduje utratę, w części odnoszącej się do obszaru objętego planem, mocy obowiązującego miejscowego planu zagospodarowania przestrzennego gminy Herby przyjętego uchwałą Rady Gminy Herby Nr XXV/224/05 z dnia 28 lutego 2005 r. (Dz. Urz. Województwa Śląskiego Nr 45, poz. 1232).

Przewodniczący Rady

Józef Kozielski

**WYRYS ZE STUDIUM UWARUNKOWAŃ
I KIERUNKÓW ZAGOSPODAROWANIA
PRZESTRZENNEGO GMINY HERBY
SKALA 1:25 000**



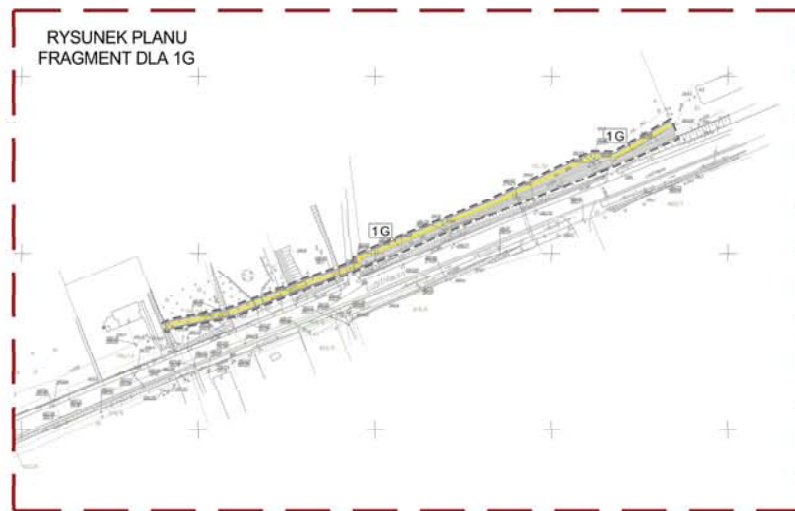
OZNACZENIE GRANIC OBSZARU
OBJĘTEGO PLANEM

UWAGA:
STUDIUM ROZSTRZYGA JEDYNNIE O LOKALIZACJI GAZOCIĄGÓW PRZESYŁOWYCH

OZNACZENIA:

- | | | | |
|--|--|--|---|
| | GRANICE GMINY | | TERENY ROZWOJOWE - OFERTOWE DLA RÓŻNYCH RODZAJÓW ZAINWESTOWANIA |
| | ZABUDOWA MIESZKANIOWA Z USŁUGAMI PODSTAWOWYMI | | TERENY REZERWOWE DLA ZABUDOWY LETNISKOWEJ I ADAPTOWANEGO LETNISKOWE |
| | TERENY USŁUG PONADPODSTAWOWYCH I SKONCENTROWANYCH | | TERENY REZERWOWE DLA ZABUDOWY LETNISKOWEJ |
| | TERENY REZERWOWE DLA ZABUDOWY MIESZKANIOWO-USŁUGOWEJ | | TERENY ROZWOJOWE FUNKCJI REKREACYJNEJ |
| | STREFA ZIELENI URZĄDZONEJ I REKREACJI | | GAZOCIĄG PRZESYŁOWY |
| | CMENTARZE | | LASY ISTNIEJĄCE |
| | REZERWA TERENU DLA ZIELENI URZĄDZONEJ | | LASY OCHRONNE |
| | TERENY PRZEMYSŁU, BAZ, SKŁADÓW, OBIEKTÓW OBSŁUGI ROLNICTWA | | PROJEKTOWANE DOLESIENIA |

RYSUNEK PLANU
FRAGMENT DLA 1G



Gmina HERBY
**ZMIANA MIEJSCOWEGO PLANU
ZAGOSPODAROWANIA PRZESTRZENNEGO**
OBJĘMUJĄCEGO TERENY GAZOCIĄGU ŚREDNIEGO CIŚNIENIA
NA TERENACH LEŚNYCH W MIEJSCOWOŚCI HERBY

RYSUNEK PLANU
SKALA 1:2 000

ZAŁĄCZNIK NR 1
DO UCHWAŁY NR XXVII/258/13

RADY GMINY HERBY
z dnia 25 września 2013

0 10m 50m 100m

LEGENDA

OZNACZENIA STANOWIĄCE OBOWIĄZUJĄCE USTALENIA PLANU

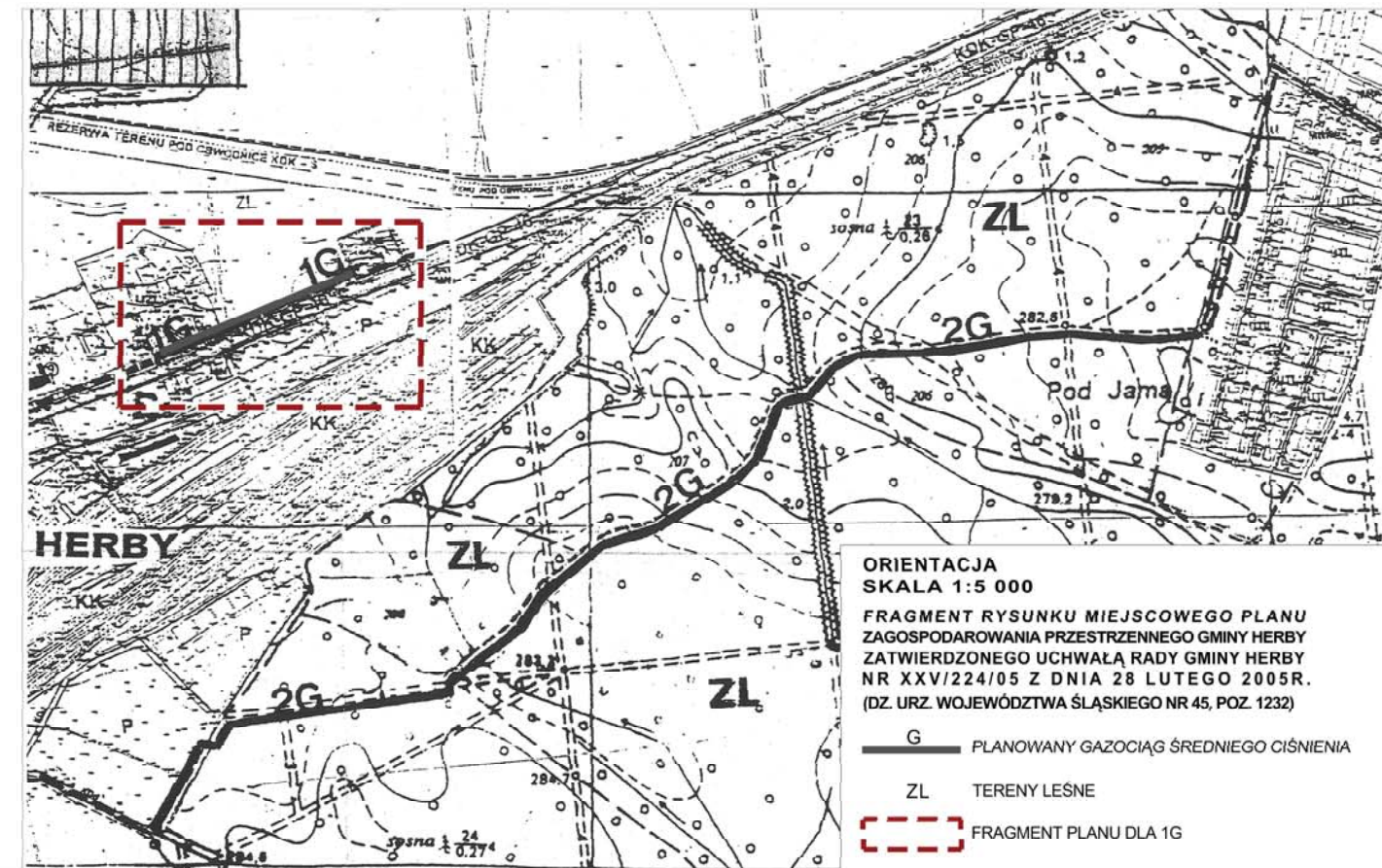
- GRANICE OBSZARU OBJĘTEGO PLANEM
- LINIE ROZGRANICZAJĄCE TERENY O RÓŻNYM PRZEZNACZENIU LUB RÓŻNYCH ZASADACH ZAGOSPODAROWANIA

SYMBOL LITEROWY OZNACZAJĄCY PRZEZNACZENIE TERENU:

- G TERENY GAZOCIĄGU ŚREDNIEGO CIŚNIENIA

OZNACZENIA INFORMACYJNE, NIE STANOWIĄCE USTALEŃ PLANU

- TRASA PROJEKTOWANEGO GAZOCIĄGU
- ISTNIEJĄCY RÓW PRZECIWPANCERNY
- ISTNIEJĄCE DROGI LEŚNE I ROWY
- ISTNIEJĄCY WODOCIĄG



ORIENTACJA
SKALA 1:5 000

FRAGMENT RYSUNKU MIEJSCOWEGO PLANU
ZAGOSPODAROWANIA PRZESTRZENNEGO GMINY HERBY
ZATWIERDZONEGO UCHWAŁĄ RADY GMINY HERBY
NR XXV/224/05 Z DNIA 28 LUTEGO 2005R.
(DZ. URZ. WOJEWÓDZTWA ŚLĄSKIEGO NR 45, POZ. 1232)

- G PLANOWANY GAZOCIĄG ŚREDNIEGO CIŚNIENIA
- ZL TERENY LEŚNE
- FRAGMENT PLANU DLA 1G

Załącznik Nr 2 do Uchwały Nr XXVII/258/13

Rady Gminy Herby

z dnia 25 września 2013 r.

Stanowisko Rady Gminy Herby o sposobie realizacji i zasadach finansowania inwestycji z zakresu infrastruktury technicznej, należących do zadań własnych gminy, zapisanych w zmianie miejscowego planu zagospodarowania przestrzennego gminy Herby obejmującej tereny gazociągu średniego ciśnienia na terenach leśnych w miejscowości Herby

Działając na podstawie art.20 ust.1 Ustawy z dnia 27 marca 2003r. o planowaniu i zagospodarowaniu przestrzennym (Dz.U. z 2012r., poz.647, z późn. zm.) Rada Gminy Herby stwierdza, że w związku z uchwaleniem miejscowego planu zagospodarowania przestrzennego obejmującego obszary przeznaczone do budowy gazociągu średniego ciśnienia położone w granicach terenów leśnych zlokalizowanych: w miejscowości Herby wzdłuż ulicy Lublinieckiej oraz od miejscowości Pietrzaki do terenów zabudowanych w miejscowości Herby, nie przewiduje się konieczności realizacji dodatkowych inwestycji z zakresu infrastruktury technicznej należących do zadań własnych gminy. Wynika to z faktu, że plan ten obejmuje tereny przeznaczone dla budowy gazociągu, którego realizacja i finansowanie zgodnie z art. 18 ust.1 ustawy z dnia 10 kwietnia 1997r. Prawo energetyczne (Dz. U. z 2012 r. poz. 1059, z późn. zm.) nie należy do zadań własnych gminy.