



DZIENNIK URZĘDOWY

WOJEWÓDZTWA ŚLĄSKIEGO

Katowice, dnia 27 sierpnia 2013 r.

Poz. 5342

ROZPORZĄDZENIE NR 2/2013 DYREKTORA REGIONALNEGO ZARZĄDU GOSPODARKI WODNEJ W GLIWICACH

z dnia 27 sierpnia 2013 r.

w sprawie ustanowienia strefy ochronnej ujęcia wód podziemnych „Las” w Tychach

Na podstawie art. 58 ust. 1 ustawy z dnia 18 lipca 2001 r. Prawo wodne (Dz. U. z 2012 r., poz. 145, 951, 1513, z 2013 r. poz. 21, 165) zarządza się co następuje:

§ 1. 1. Ustanawia się strefę ochronną ujęcia wód podziemnych „Las” w mieście Tychy, powiat Tychy, województwo śląskie, na wniosek Kompani Piwowarskiej S.A. w Poznaniu.

§ 2. Strefę ochronną ujęcia wody, o której mowa w § 1, stanowią:

1) teren ochrony bezpośredniej dla studni:

- a) nr S-I zlokalizowanej na działce ewidencyjnej nr 44/3 w obrębie ewidencyjnym Tychy, składający się z ogrodzonego obszaru o powierzchni 181 m², przedstawiony na planie sytuacyjnym stanowiącym załącznik nr 1 do rozporządzenia;
- b) nr S - II zlokalizowanej na działce ewidencyjnej nr 48/3 w obrębie ewidencyjnym Tychy, składający się z ogrodzonego obszaru powierzchni 253 m², przedstawiony na planie sytuacyjnym stanowiącym załącznik nr 2 do rozporządzenia;
- c) nr S - II bis zlokalizowanej na działce ewidencyjnej nr 81/3 w obrębie ewidencyjnym Tychy, składający się z ogrodzonego obszaru o powierzchni 400 m², przedstawiony na planie sytuacyjnym stanowiącym załącznik nr 2 do rozporządzenia;
- d) S - IV zlokalizowanej na działce ewidencyjnej nr 46/3 w obrębie ewidencyjnym Tychy, składający się z ogrodzonego obszaru o powierzchni 220 m², przedstawiony na planie sytuacyjnym stanowiącym załącznik nr 3 do rozporządzenia;
- e) S - VI zlokalizowanej na działce ewidencyjnej nr 42/3 w obrębie ewidencyjnym Tychy, składający się z ogrodzonego obszaru o powierzchni 200 m², przedstawiony na planie sytuacyjnym stanowiącym załącznik nr 4 do rozporządzenia;

2) teren ochrony pośredniej o powierzchni 82,4 ha, obejmujący obszar zlokalizowany na działkach ewidencyjnych określonych w załączniku nr 5 do rozporządzenia, wyznaczony granicami, których opis stanowi załącznik nr 6 do rozporządzenia oraz przedstawiony na mapie stanowiącej załącznik nr 7 do rozporządzenia.

§ 3. 1. Na terenie ochrony bezpośredniej ujęcia wody obowiązują zakazy i nakazy wynikające z art. 53 ustawy Prawo wodne.

§ 4. 1. Na terenie ochrony pośredniej ujęcia wody wprowadza się następujące zakazy:

1) wprowadzania ścieków do wód lub do ziemi, z wyjątkiem:

- a) oczyszczonych wód opadowych i roztopowych,

- b) wód opadowych i roztopowych, które mogą być wprowadzane do wód lub do ziemi bez oczyszczania;
- 2) rolniczego wykorzystania ścieków;
 - 3) mycia pojazdów mechanicznych poza myjniami usługowymi, prowadzącymi działalność na podstawie przepisów odrębnych;
 - 4) stosowania nawozów;
 - 5) stosowania środków ochrony roślin, które według zezwolenia na wprowadzenie środków ochrony roślin do obrotu są klasyfikowane jako niebezpieczne dla środowiska;
 - 6) lokalizowania nowych i rozbudowy istniejących zakładów przemysłowych, mogących zawsze znacząco oddziaływać na środowisko oraz potencjalnie znacząco oddziaływać na środowisko określonych w Rozporządzeniu Rady Ministrów z dnia 9 listopada 2010 r. w sprawie przedsięwzięć mogących znacząco oddziaływać na środowisko;
 - 7) lokalizowania ferm chowu lub hodowli zwierząt;
 - 8) lokalizowania cmentarzy oraz grzebania zwłok zwierzęcych;
 - 9) lokalizowania magazynów produktów ropopochodnych oraz substancji szczególnie szkodliwych oraz rurociągów do ich transportu, z wyjątkiem:
 - a) naziemnych zbiorników przeznaczonych do magazynowania gazu płynnego,
 - b) magazynów butli z gazem płynnym;
 - 10) lokalizowania składowisk odpadów komunalnych, niebezpiecznych, innych niż niebezpieczne i obojętne oraz obojętnych;
 - 11) budowy autostrad, torów kolejowych, dróg krajowych, wojewódzkich i powiatowych;
 - 12) wydobywania kopalin;
 - 13) lokalizowania nowych ujęć wody (nie dotyczy wykonywania studni awaryjnych lub zastępczych dla ujęcia Las).

§ 5. 1. Teren ochrony bezpośredniej ujęcia wody należy ogrodzić, a na ogrodzeniu umieścić tablice zawierające informacje o ujęciu wody i zakazie wstępu osób nieupoważnionych.

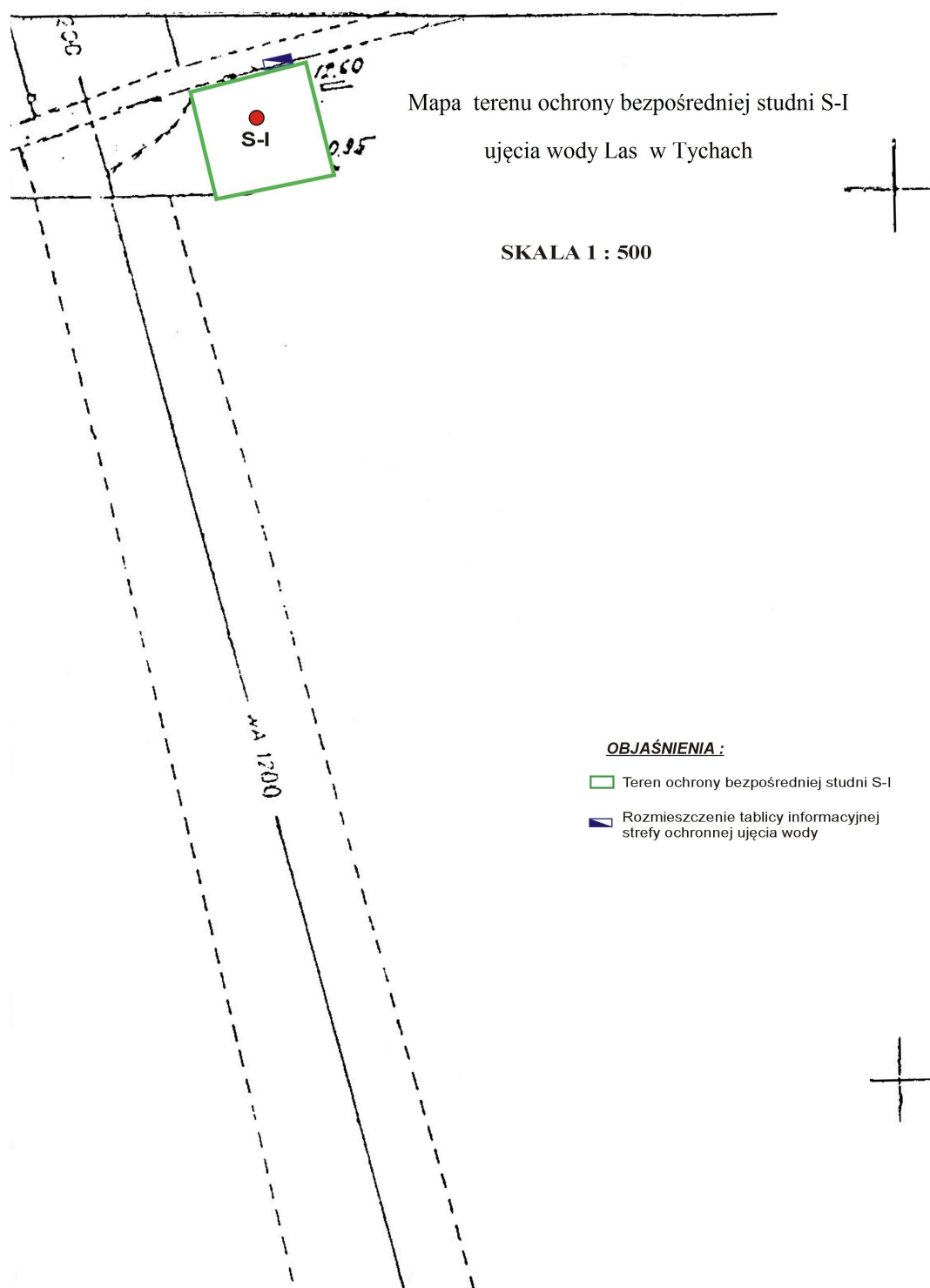
2. Granice terenu ochrony pośredniej ujęcia wody należy oznaczyć poprzez umieszczenie tablic zawierających informacje o ustanowieniu strefy.

§ 6. Rozporządzenie wchodzi w życie po upływie 14 dni od dnia ogłoszenia w Dzienniku Urzędowym Województwa Śląskiego.

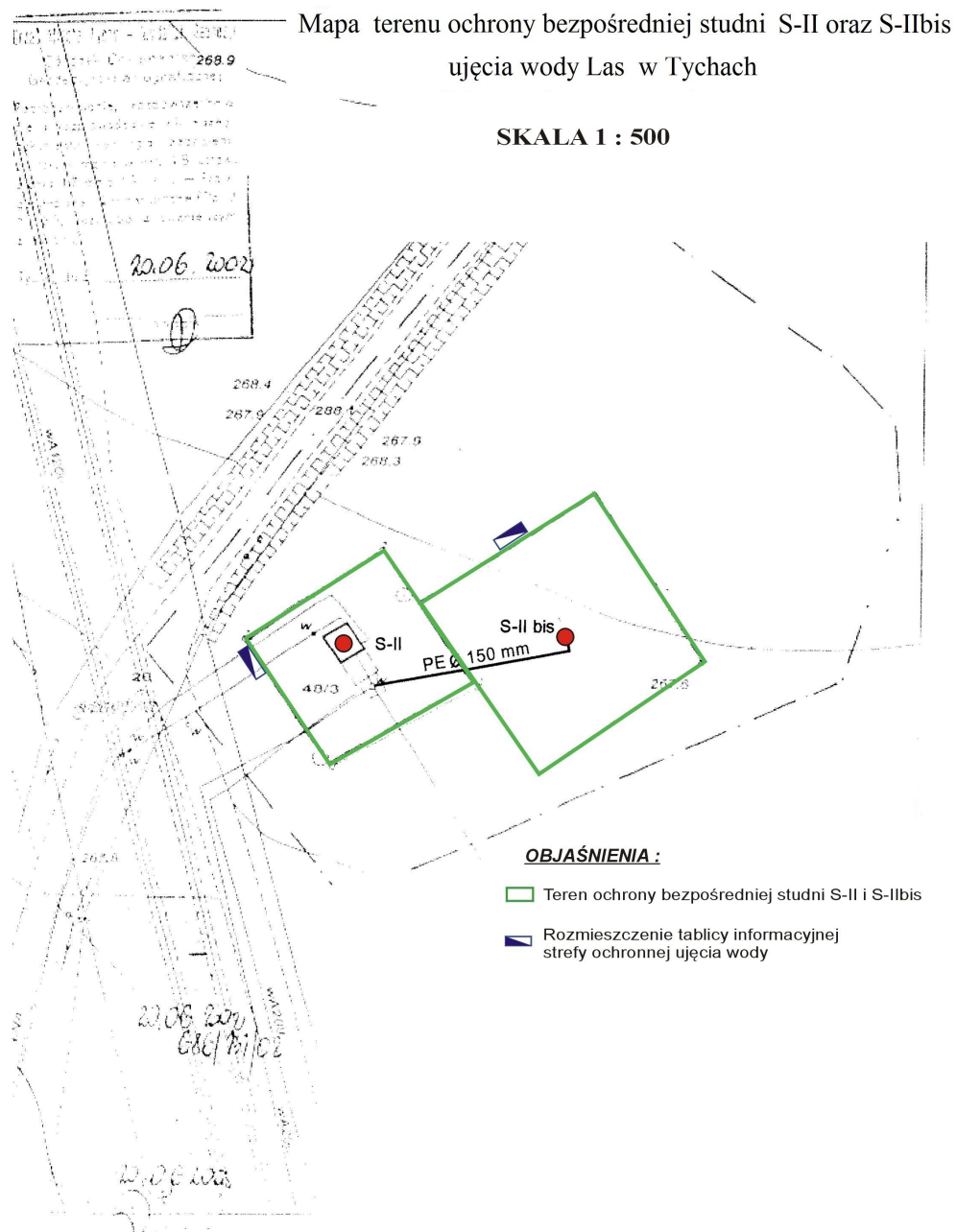
p.o. DYREKTORA
REGIONALNEGO
ZARZĄDU GOSPODARKI
WODNEJ W GLIWICACH

inż. Tomasz Cywiński

Załącznik Nr 1 do Rozporządzenia Nr 2/2013
Dyrektora Regionalnego Zarządu Gospodarki Wodnej
w Gliwicach
z dnia 27 sierpnia 2013 r.



Załącznik Nr 2 do Rozporządzenia Nr 2/2013
Dyrektora Regionalnego Zarządu Gospodarki Wodnej
w Gliwicach
z dnia 27 sierpnia 2013 r.





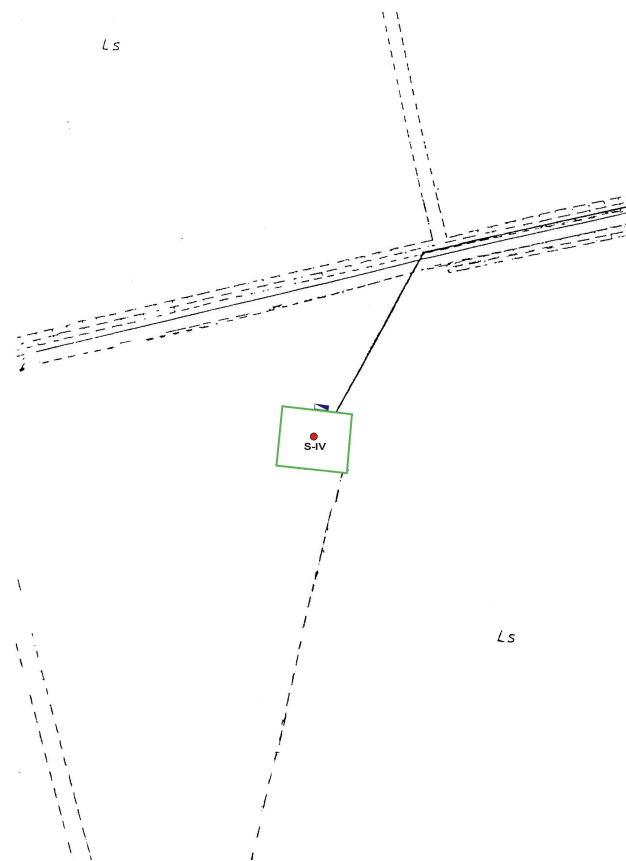
Załącznik Nr 3 do Rozporządzenia Nr 2/2013
Dyrektora Regionalnego Zarządu Gospodarki Wodnej
w Gliwicach
z dnia 27 sierpnia 2013 r.

Mapa terenu ochrony bezpośredniej studni S-IV
ujęcia wody Las w Tychach

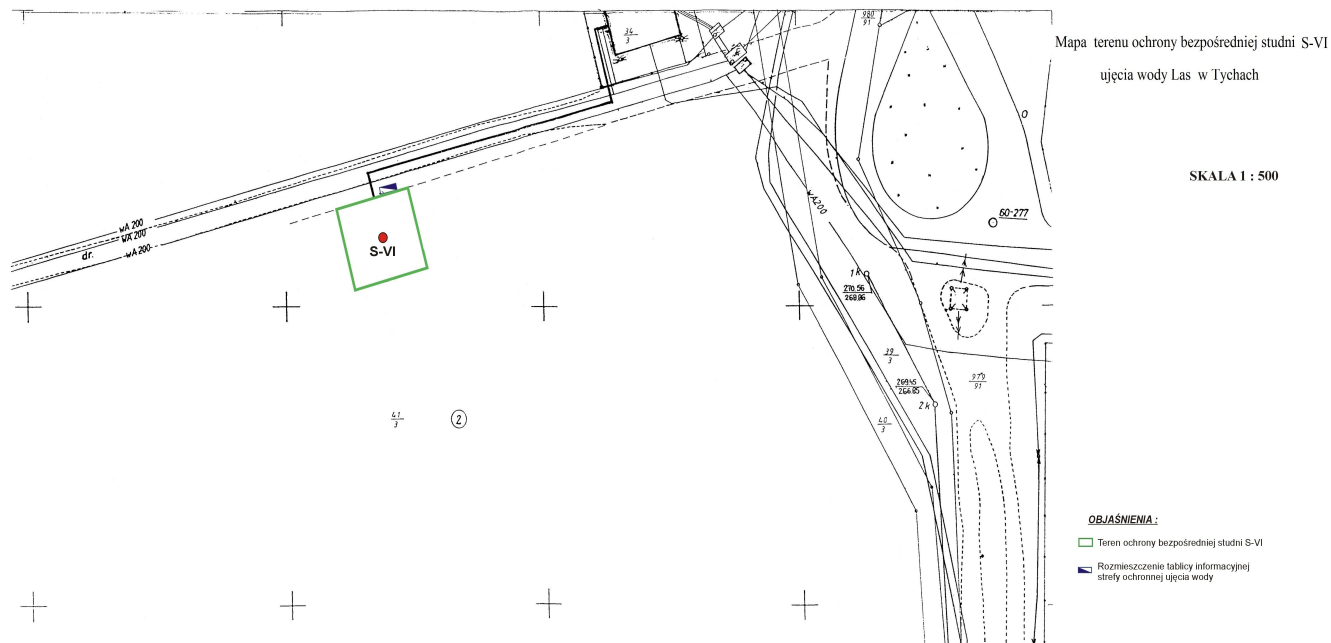
SKALA 1 : 500

OBJAŚNIENIA :

-  Teren ochrony bezpośredniej studni S-IV
-  Rozmieszczenie tablicy informacyjnej strefy ochronnej ujęcia wody



Załącznik Nr 4 do Rozporządzenia Nr 2/2013
Dyrektora Regionalnego Zarządu Gospodarki Wodnej
w Gliwicach
z dnia 27 sierpnia 2013 r.



Załącznik Nr 5 do Rozporządzenia Nr 2/2013
Dyrektora Regionalnego Zarządu Gospodarki Wodnej
w Gliwicach
z dnia 27 sierpnia 2013 r.

**Wykaz działek geodezyjnych znajdujących się w obrębie terenu ochrony pośredniej strefy ochronnej
ujęcia wód podziemnych "Las" w Tychach.**

<i>Lp.</i>	<i>Jednostka ewidencyjna</i>	<i>Obręb ewidencyjny</i>	<i>Działka ewidencyjna</i>
1	Tychy	Wilkowyje [4]	1308 - część
2	Tychy	Wilkowyje [4]	1309
3	Tychy	Wilkowyje [4]	1310
4	Tychy	Wilkowyje [4]	1311
5	Tychy	Wilkowyje [4]	1312
6	Tychy	Wilkowyje [4]	1313
7	Tychy	Wilkowyje [4]	1314
8	Tychy	Wilkowyje [4]	1315
9	Tychy	Wilkowyje [4]	1316
10	Tychy	Wilkowyje [4]	1317
11	Tychy	Wilkowyje [4]	1318
12	Tychy	Wilkowyje [4]	1319
13	Tychy	Wilkowyje [4]	1320
14	Tychy	Wilkowyje [4]	1321
15	Tychy	Wilkowyje [4]	1322
16	Tychy	Wilkowyje [4]	1323
17	Tychy	Wilkowyje [4]	1324
18	Tychy	Wilkowyje [4]	1325
19	Tychy	Wilkowyje [4]	1326
20	Tychy	Wilkowyje [4]	1327
21	Tychy	Wilkowyje [4]	1328
22	Tychy	Wilkowyje [4]	1329
23	Tychy	Wilkowyje [4]	1330
24	Tychy	Wilkowyje [4]	1332
25	Tychy	Wilkowyje [4]	1333
26	Tychy	Wilkowyje [4]	1334
27	Tychy	Wilkowyje [4]	1335
28	Tychy	Wilkowyje [4]	1336
29	Tychy	Wilkowyje [4]	1337
30	Tychy	Wilkowyje [4]	1338
31	Tychy	Wilkowyje [4]	1340
32	Tychy	Wilkowyje [4]	1341
33	Tychy	Wilkowyje [4]	771/65 - część

34	Tychy	Wilkowyje [4]	772/65 - część
35	Tychy	Wilkowyje [4]	814/65 - część
36	Tychy	Wilkowyje [4]	815/65 - część
37	Tychy	Wilkowyje [4]	515/71 - część
38	Tychy	Wilkowyje [4]	1102/72 - część
39	Tychy	Wilkowyje [4]	1502/74 - część
40	Tychy	Wilkowyje [4]	1493/75 - część
41	Tychy	Wilkowyje [4]	1420/77
42	Tychy	Wilkowyje [4]	1421/77
43	Tychy	Wilkowyje [4]	1422/77
44	Tychy	Wilkowyje [4]	1423/77
45	Tychy	Wilkowyje [4]	1462/75
46	Tychy	Wilkowyje [4]	1463/75
47	Tychy	Wilkowyje [4]	1464/75
48	Tychy	Wilkowyje [4]	1465/75
49	Tychy	Tychy [17]	31 - część
50	Tychy	Tychy [17]	83/3 - część
51	Tychy	Tychy [17]	86/3
52	Tychy	Tychy [17]	87/3 - część
53	Tychy	Tychy [17]	55/3
54	Tychy	Tychy [17]	69/3 - część
55	Tychy	Tychy [17]	27 - część
56	Tychy	Tychy [17]	34/3
57	Tychy	Tychy [17]	46/3
58	Tychy	Tychy [17]	42/3
59	Tychy	Tychy [17]	44/3
60	Tychy	Tychy [17]	40/3
61	Tychy	Tychy [17]	57/3
62	Tychy	Tychy [17]	58/3
63	Tychy	Tychy [17]	37/3
64	Tychy	Tychy [3]	1068/91
65	Tychy	Tychy [3]	1480/91
66	Tychy	Tychy [3]	1477/91
67	Tychy	Tychy [3]	1148/91
68	Tychy	Tychy [3]	1130/91
69	Tychy	Tychy [3]	1131/91
70	Tychy	Tychy [3]	1132/91
71	Tychy	Tychy [3]	1133/91
72	Tychy	Tychy [3]	1134/91
73	Tychy	Tychy [3]	1135/91
74	Tychy	Tychy [3]	1136/91
75	Tychy	Tychy [3]	1137/91
76	Tychy	Tychy [3]	1478/91

77	Tychy	Tychy [3]	1479/91
78	Tychy	Tychy [3]	1552/65
79	Tychy	Tychy [3]	1553/65
80	Tychy	Tychy [3]	1003/91
81	Tychy	Tychy [3]	1002/91
82	Tychy	Tychy [3]	1001/91
83	Tychy	Tychy [3]	1000/91
84	Tychy	Tychy [3]	999/91
85	Tychy	Tychy [3]	998/91
86	Tychy	Tychy [3]	997/91
87	Tychy	Tychy [3]	996/91
88	Tychy	Tychy [3]	980/91 - część
89	Tychy	Tychy [3]	1674/91
90	Tychy	Tychy [3]	1819/91 - część
91	Tychy	Tychy [3]	1820/91
92	Tychy	Tychy [3]	1385/91
93	Tychy	Tychy [3]	1386/91
94	Tychy	Tychy [3]	1387/91
95	Tychy	Tychy [3]	1388/91
96	Tychy	Tychy [3]	1530/91
97	Tychy	Tychy [3]	1531/91
98	Tychy	Tychy [3]	1532/91
99	Tychy	Tychy [3]	1533/91
100	Tychy	Tychy [3]	1384/91 - część
101	Tychy	Tychy [3]	1390/91
102	Tychy	Tychy [3]	1391/91
103	Tychy	Tychy [3]	1392/91
104	Tychy	Tychy [3]	1393/91
105	Tychy	Tychy [3]	1394/91
106	Tychy	Tychy [3]	1396/91
107	Tychy	Tychy [3]	1397/91
108	Tychy	Tychy [3]	1402/91
109	Tychy	Tychy [3]	1645/91
110	Tychy	Tychy [3]	1646/91
111	Tychy	Tychy [3]	1821/91 - część
112	Tychy	Tychy [3]	1064/91
113	Tychy	Wilkowyje [4]	1194/54 - część

Załącznik Nr 6 do Rozporządzenia Nr 2/2013
Dyrektora Regionalnego Zarządu Gospodarki Wodnej
w Gliwicach
z dnia 27 sierpnia 2013 r.

Opis przebiegu granicy terenu ochrony pośredniej strefy ochronnej ujęcia wód podziemnych „Las” w Tychach.

Opis przebiegu granic terenu ochrony pośredniej rozpoczyna się od najbardziej wysuniętego na wschód punktu zlokalizowanego w południowo - zachodnim narożniku działki geodezyjnej nr 289/47. Granica terenu ochrony pośredniej biegnie początkowo w kierunku wschodnim wzdłuż południowej granicy parceli nr 289/47, a następnie w kierunku północnym wzdłuż wschodniej granicy parceli nr 289/47 do punktu przecięcia się ze wschodnią granicą działki nr 290/47 (droga leśna). Od tego punktu granica biegnie linią prostą przez parcelę nr 87/3 do najbardziej wysuniętego na południe narożnika działki nr 464/89, a następnie wzdłuż południowej granicy tej działki do jej południowo - wschodniego narożnika. Od tego narożnika granica zmienia kierunek na południowo - wschodni i biegnie linią prostą przez parcelę nr 87/3 do północno - wschodniego narożnika działki nr 55/3, skąd biegnie przez działkę nr 87/3 i 31 do południowo - zachodniego narożnika działki nr 876/77. Następnie wzdłuż południowej granicy działki nr 876/77 i północnej granicy działki nr 1421/77 do północno - wschodniego narożnika działki nr 1421/77. Od tego punktu linią prostą granica przebiega przez parcele nr 1493/75, 1502/74, 1102/77 i 515/77 do narożnika działki nr 515/77. Od tego narożnika granica biegnie wzdłuż południowej granicy parceli nr 1349/71 do jej południowo - wschodniego narożnika, a następnie wzdłuż zachodniej granicy działki nr 814/65 do miejsca jej załamania w odległości ok. 54 m od granicy z działką 83/3. Od tego punktu granica biegnie linią prostą przez parcele 814/65, 1194/54, 815/65, 771/65 i 1308 do południowo - zachodniego narożnika działki nr 1331 i dalej wzdłuż południowej granicy działki nr 1331 i północnych granic parcel 1336, 1332, 1330, 1317, i 1309 do północno - wschodniego narożnika działki 1309. Od tego punktu granica zmienia kierunek na południowo - wschodni i południowy. Od północno - wschodniego narożnika działki nr 1309 granica strefy biegnie wzdłuż granicy tej działki do północno - zachodniego narożnika działki nr 1819/91, a następnie przez działkę 1819/91 przebiega do północno - wschodniego narożnika działki nr 1820/91. Od tego punktu granica biegnie linią prostą przez działki nr 1821/91 i 980/91 do narożnika działki nr 1349/91, a następnie wzdłuż wschodniej i południowej granicy działki 1349/91 do jej południowo - zachodniego narożnika. Od narożnika granica przechodzi przez ul. Browarową (działka nr 1384/91) do północno - wschodniego narożnika działki nr 1646/91, skąd wzdłuż wschodniej i południowej granicy działki 1646/91 i południowych granic działek 1645/91, 1402/91 i 1379/91 biegnie do południowo - zachodniego narożnika działki 1397/91. Od tego punktu granica strefy biegnie częściowo wzdłuż zachodniej granicy działki 1397/91 do miejsca styku z granicą działki nr 59/3, a następnie z tego punktu przez działkę 83/3 do najbardziej wysuniętego na północ punktu północnej granicy działki nr 62/15 zlokalizowanego w odległości 82 m od północno - zachodniego narożnika działki 59/3. Od tego punktu granica strefy zmienia kierunek na północno - zachodni i biegnie linią prostą przez parcele 83/3, 31 (ul. Leśna) i 87/3 do punktu przecięcia się drogi leśnej (działka nr 27) o kierunku NNW - SSE z drogą leśną o kierunku NE-SW mającej początek przy ul. Leśnej. Drogi te stanowią linie oddziałowe pomiędzy oddziałami leśnymi nr 4 i 5. Od punktu przecięcia się dróg leśnych granica strefy biegnie do południowo - zachodniego narożnika działki nr 289/47 zamykając w ten sposób obszar terenu ochrony pośredniej ujęcia.

Załącznik Nr 7 do Rozporządzenia Nr 2/2013
Dyrektora Regionalnego Zarządu Gospodarki Wodnej w Gliwicach
z dnia 27 sierpnia 2013 r.

Mapa terenu ochrony pośredniej ujęcia wody podziemnej Las w Tychach

skala 1: 10 000

