



# DZIENNIK URZĘDOWY

## WOJEWÓDZTWA ŚLĄSKIEGO

---

Katowice, dnia 28 marca 2012 r.

Poz. 1397

### UCHWAŁA NR XVII/204/2012 RADY GMINY RUDZINIEC

z dnia 29 lutego 2012 r.

#### w sprawie nadania nazwy ulicy na terenie gminy Rudziniec

Na podstawie art. 18 ust. 2 pkt 13 ustawy z dnia 8 marca 1990r. o samorządzie gminnym (jednolity tekst Dz. U. z 2001r. Nr 142, poz.1591, z późn. zm.) oraz art. 8 ust. 1 a ustawy z dnia 21 marca 1985r. o drogach publicznych (jednolity tekst Dz. U. z 2007r. Nr 19 poz. 115 z późn. zm.) na wniosek Wójta Gminy Rudziniec

#### **Rada Gminy Rudziniec uchwala:**

§ 1. Nadaje się drogom wewnętrznym, stanowiącym własność Gminy Rudziniec, położonych w miejscowości Niewiesz, których przebieg został wskazany w załączniku do niniejszej uchwały, następujące nazwy:

- „ulica Spokojna” - działka ewidencyjna nr 130,
- „ulica Rzeczna” - działki ewidencyjne nr 10 oraz 11,
- „ulica Wędkarska” - działki ewidencyjne nr 458/9, 517/9, 518/9 oraz 519/9.

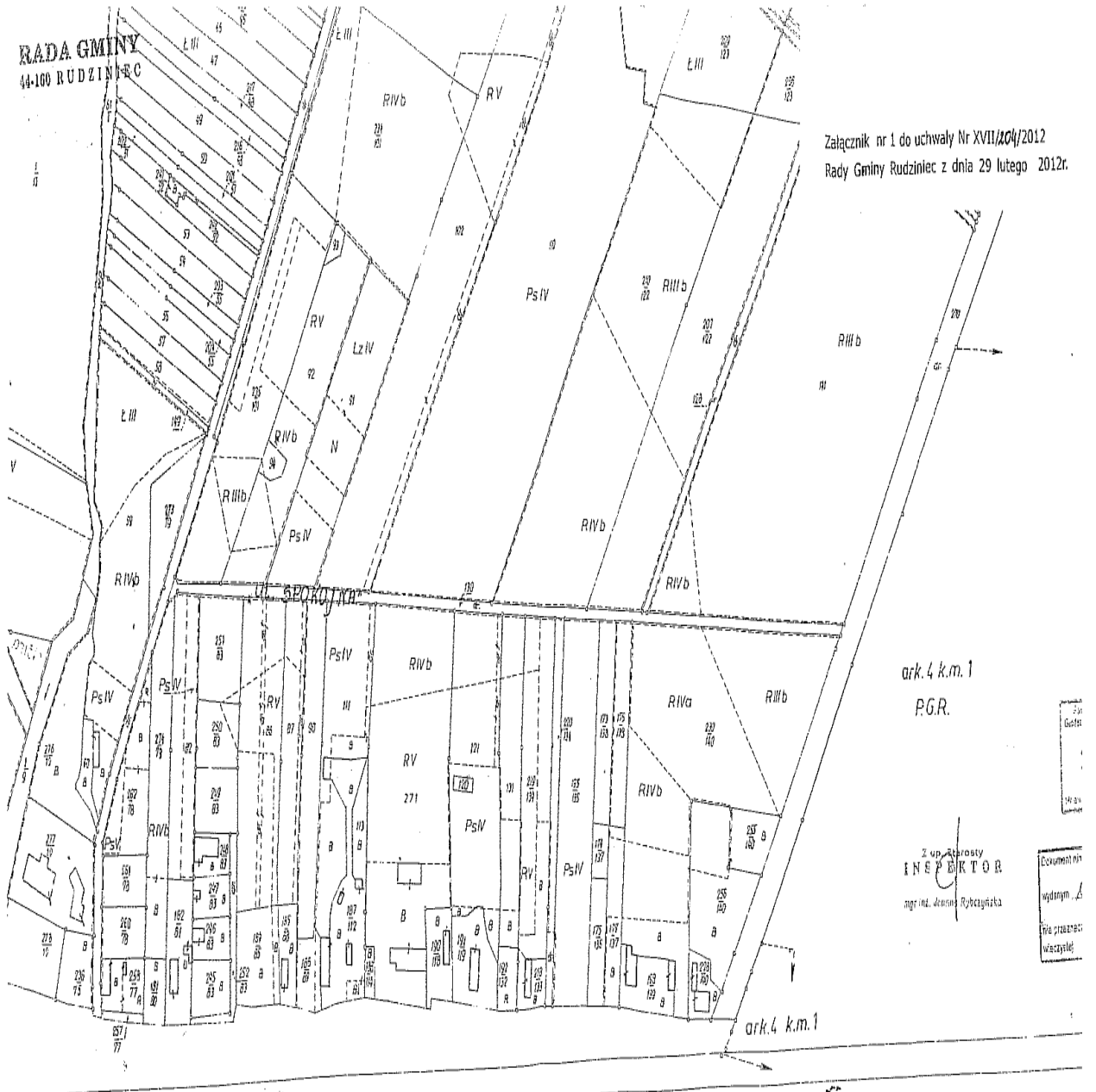
§ 2. Wykonanie uchwały powierza się Wójtowi Gminy Rudziniec.

§ 3. Uchwała wchodzi w życie po upływie 14 dni od daty ogłoszenia w Dzienniku Urzędowym Województwa Śląskiego.

I Wiceprzewodniczący Rady  
Gminy

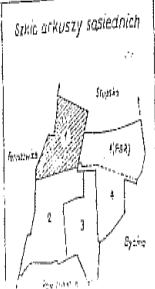
**Józef Krzemień**

Załącznik Nr 1 do Uchwały Nr XVII/204/2012  
Rady Gminy Rudziniec  
z dnia 29 lutego 2012 r.



gruntów 1:2000

zobaczonych map katastralnych.  
w Biurze Biura Geodezji i T.R. w Katowicach.



I WICEPRZEWODNICZĄCY  
RADY GMINY  
Jerzy Rybczyński

Załącznik Nr 2 do Uchwały Nr XVII/204/2012

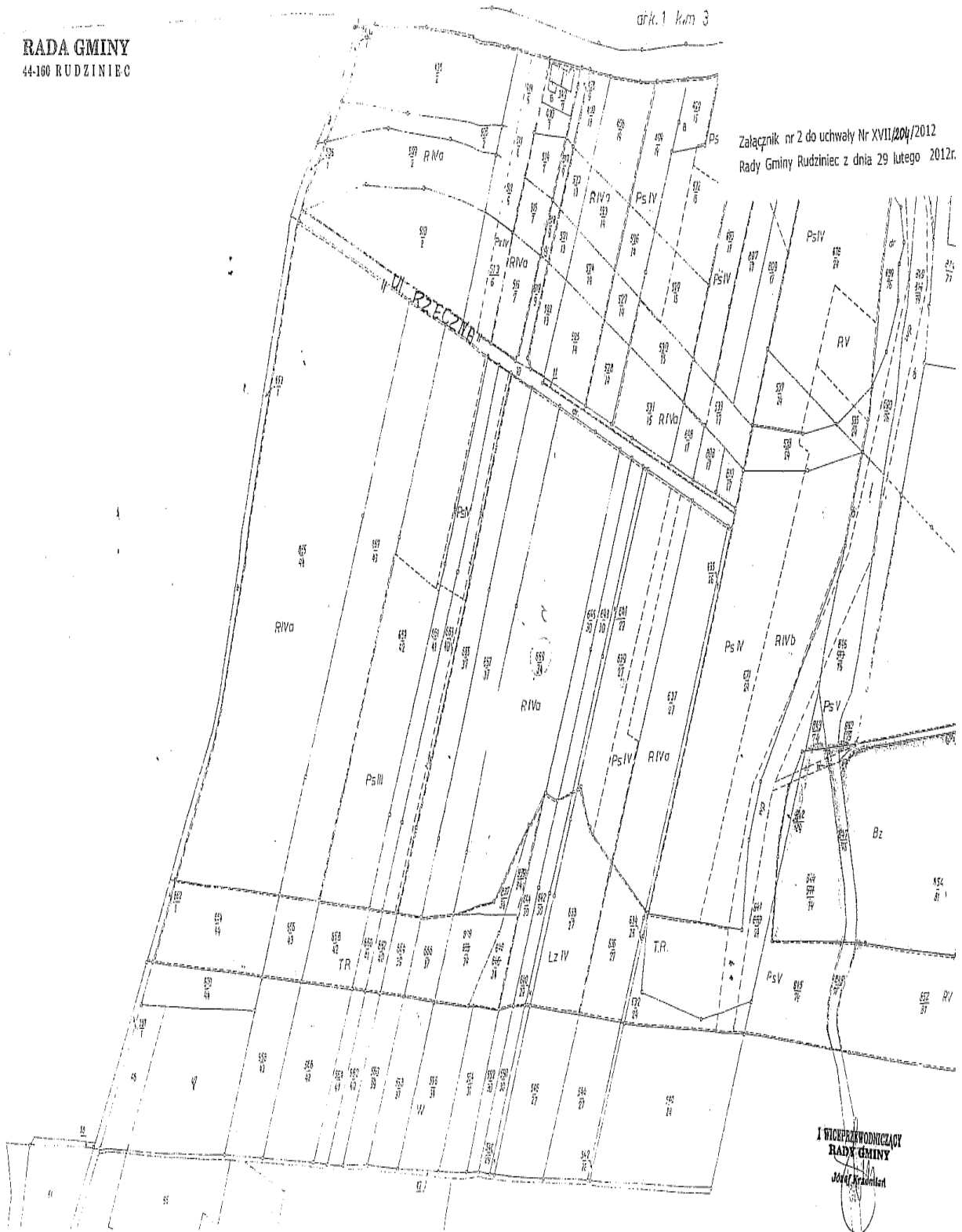
Rady Gminy Rudziniec

z dnia 29 lutego 2012 r.

**RADA GMINY**  
44-160 RUDZINIEC

ark. 1 km 3

Załącznik nr 2 do uchwały Nr XVII/204/2012  
Rady Gminy Rudziniec z dnia 29 lutego 2012r.



**I WICEPRZEWODNICZĄCY**  
**RADY GMINY**  
Jolanta Krawczyk

Załącznik Nr 3 do Uchwały Nr XVII/204/2012

Rady Gminy Rudziniec

z dnia 29 lutego 2012 r.

