



DZIENNIK URZĘDOWY

WOJEWÓDZTWA ŚLĄSKIEGO

Katowice, dnia 13 listopada 2012 r.

Poz. 4709

UCHWAŁA NR XXVIII/374/12 RADY MIASTA ZABRZE

z dnia 17 września 2012 r.

w sprawie zaliczenia ulic w Zabrzu do kategorii dróg publicznych gminnych i ustalenia ich przebiegu

Na podstawie art. 18 ust. 2 pkt 15 oraz art. 40 ust. 1 ustawy z dnia 8 marca 1990 r. – o samorządzie gminnym (tekst jednolity Dz.U. z 2001 r. Nr 142, poz. 1591, z późn. zm.), w związku z art. 7 ust.2 ustawy z dnia 21 marca 1985 r. – o drogach publicznych (tekst jednolity – Dz.U.Nr 19 z 2007 r., poz. 115 z późn. zm.), na wniosek Prezydenta Miasta Zabrze.

Rada Miasta Zabrze uchwała:

§ 1. Zalicza się do kategorii dróg publicznych gminnych niżej wymienione ulice w Zabrzu i ustala się ich przebieg:

1. **Ulicę 11 Listopada** łączącą powiatową drogę publiczną **DP 8203 S** ul. Mikulczycką z drogami gminnymi

ul. Nowodworską i ul. Brzechwy;

Ustala się przebieg drogi: od skrzyżowania z **DP 8203 S** ul. Mikulczycką do ostatniego budynku ul. 11 Listopada, co zostało uwidocznione na mapie stanowiącej załącznik nr 1 do niniejszej uchwały.

2. **Ulicę Heweliusza** łączącą DK 88 Al. J. Nowaka Jeziorańskiego z gminną drogą publiczną ul. Nowodworską;

Przebieg drogi został uwidoczniony na mapie stanowiącej załącznik nr 2 do niniejszej uchwały.

3. **Ulicę Karola Goduli** nowowytbudowaną drogę łączącą drogę powiatową **DP 8212 S** ul. Ofiar Katynia z drogą powiatową **DP 8217 S** ul. Ziemską;

Przebieg drogi został uwidoczniony na mapie stanowiącej załącznik nr 3 do niniejszej uchwały.

4. **Ulicę Pod Borem** przebiegającą od gminnej drogi publicznej ul. Kopalnianej do granicy z Miastem Bytom;

Przebieg drogi został uwidoczniony na mapie stanowiącej załącznik nr 4 do niniejszej uchwały.

5. **Ulicę Akacjową** łączącą ul. Sportową z ul. Promienną;

Przebieg drogi został uwidoczniony na mapie stanowiącej załącznik nr 5 do niniejszej uchwały.

6. **Ulicę Jesionową** łączącą ul. Sportową z **DW 921** ul. Makoszowską;

Przebieg drogi został uwidoczniony na mapie stanowiącej załącznik nr 6 do niniejszej uchwały.

7. **Ulicę Promienną** łączącą ul. Juliusza Rogera z ul. Jarzębią;

Przebieg drogi został uwidoczniony na mapie stanowiącej załącznik nr 7 do niniejszej uchwały.

8. Ulicę Juliusza Rogera łączącą ul.Sportową z ul.Długą;

Przebieg drogi został uwidoczniiony na mapie stanowiącej załącznik nr 8 do niniejszej uchwały.

9. Ulicę Sportową łączącą ul.Prof. W.Winklera z ul.Jagodową;

Przebieg drogi został uwidoczniiony na mapie stanowiącej załącznik nr 9 do niniejszej uchwały.

§ 2. Wykonanie uchwały powierza się Prezydentowi Miasta Zabrze.

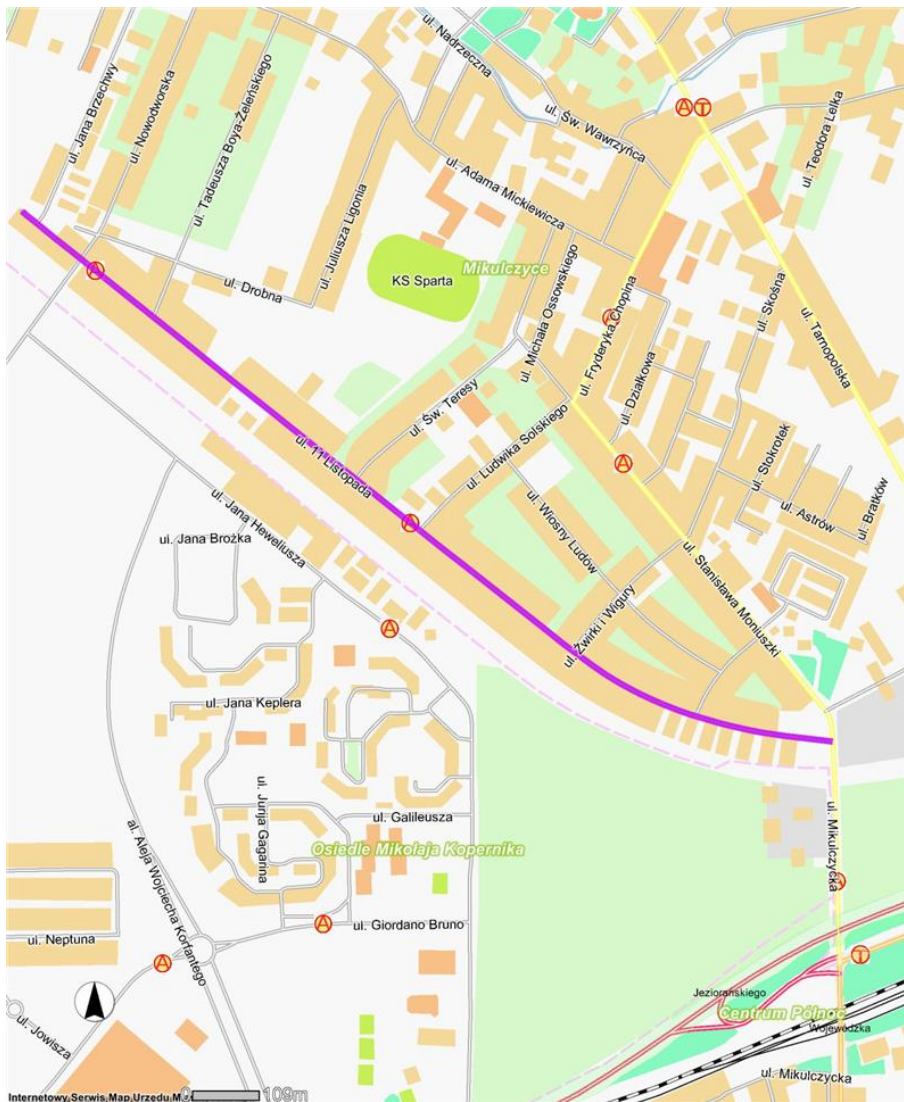
§ 3. Uchwała wchodzi w życie po upływie 14 dni od dnia jej ogłoszenia w Dzienniku Urzędowym Województwa Śląskiego.

**Przewodniczący Rady
Miasta Zabrze**

Marian Czochara

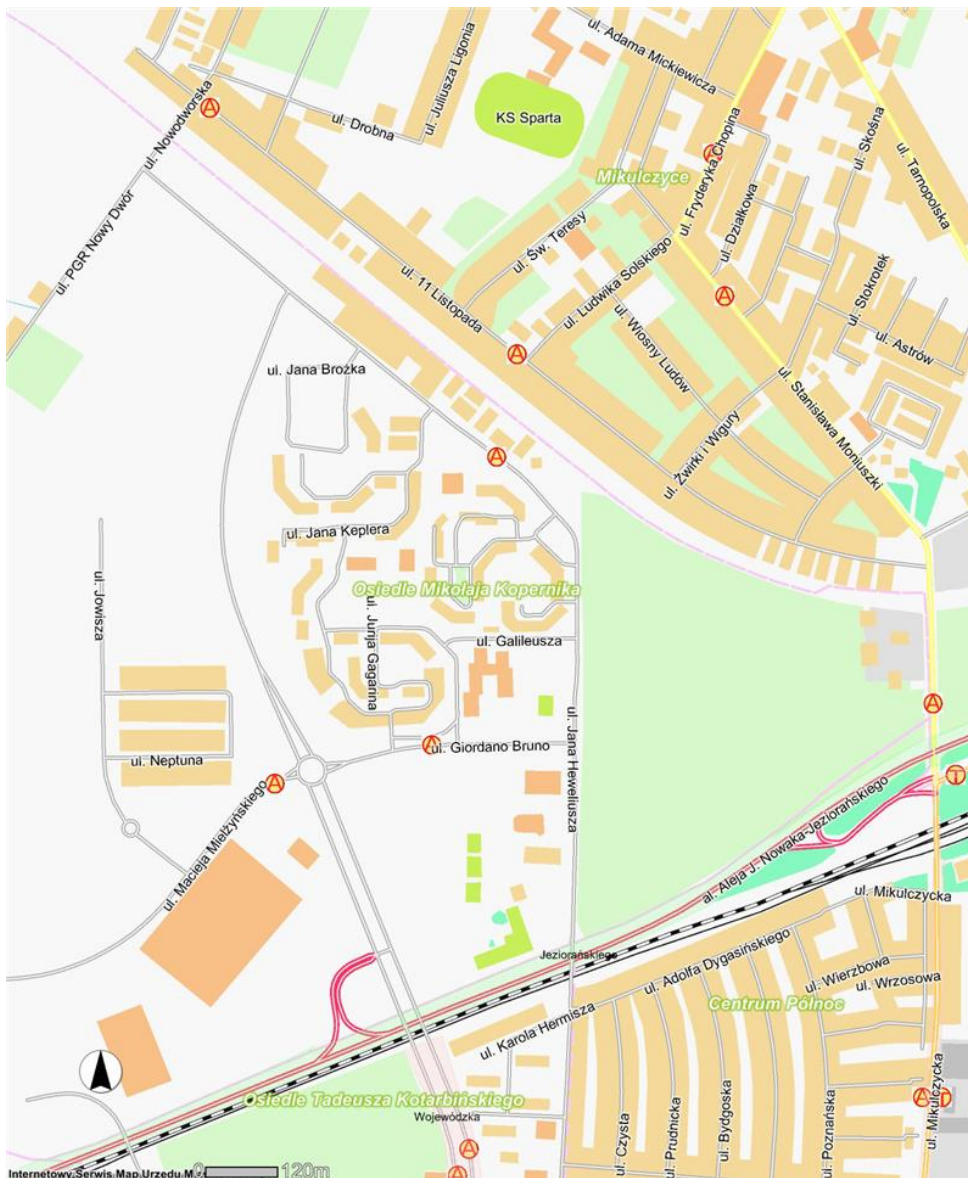
Załącznik Nr 1 do Uchwały Nr XXVIII/374/12
Rady Miasta Zabrze
z dnia 17 września 2012 r.

ul. 11 Listopada - od skrzyżowania Z DP 8203 S ul. Mikulczycką do ostatniego budynku ul. 11 Listopada



Załącznik Nr 2 do Uchwały Nr XXVIII/374/12
Rady Miasta Zabrze
z dnia 17 września 2012 r.

ul. Jana Heweliusza - od skrzyżowania z DK 88 Al. Jana Nowaka Jeziorańskiego do skrzyżowania z ul. Nowodworską



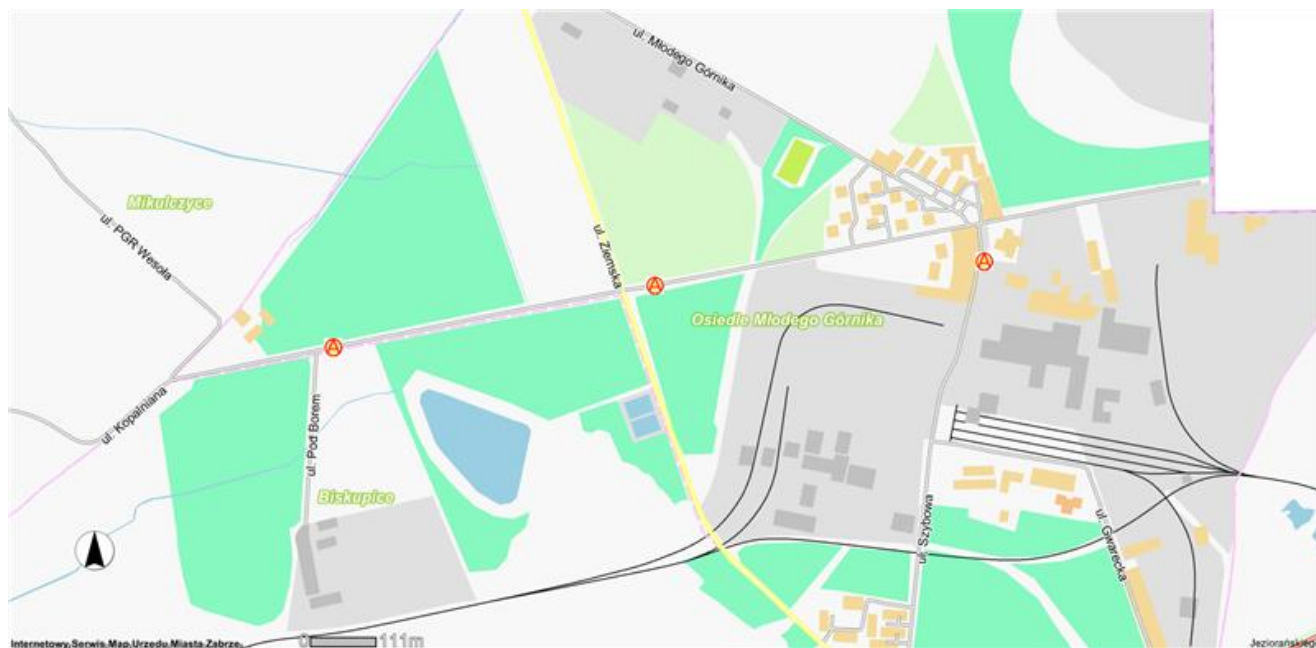
Załącznik Nr 3 do Uchwały Nr XXVIII/374/12
Rady Miasta Zabrze
z dnia 17 września 2012 r.

**ul. Karola Goduli - od skrzyżowania z DP 8212 S ul. Ofiar Katynia do skrzyżowania z DP 8217 S ul.
Ziemską**



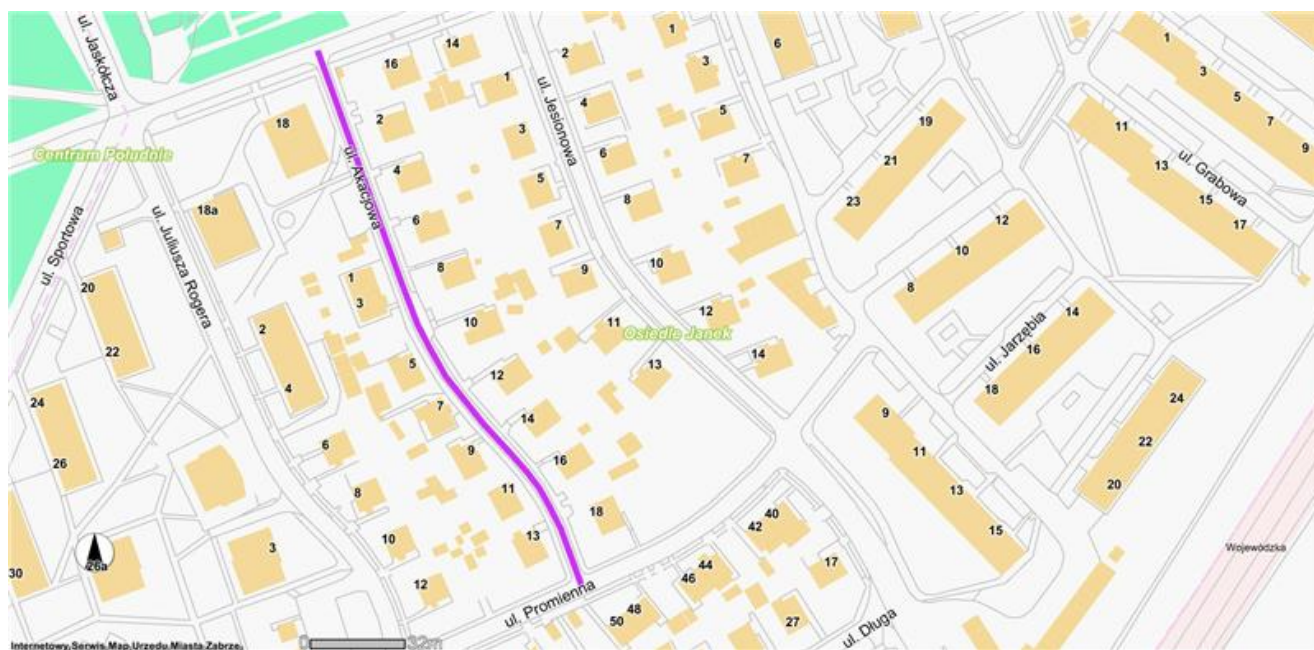
Załącznik Nr 4 do Uchwały Nr XXVIII/374/12
Rady Miasta Zabrze
z dnia 17 września 2012 r.

ul. Pod Borem - od skrzyżowania z ul. Kopalnianą do granicy z Miastem Bytom



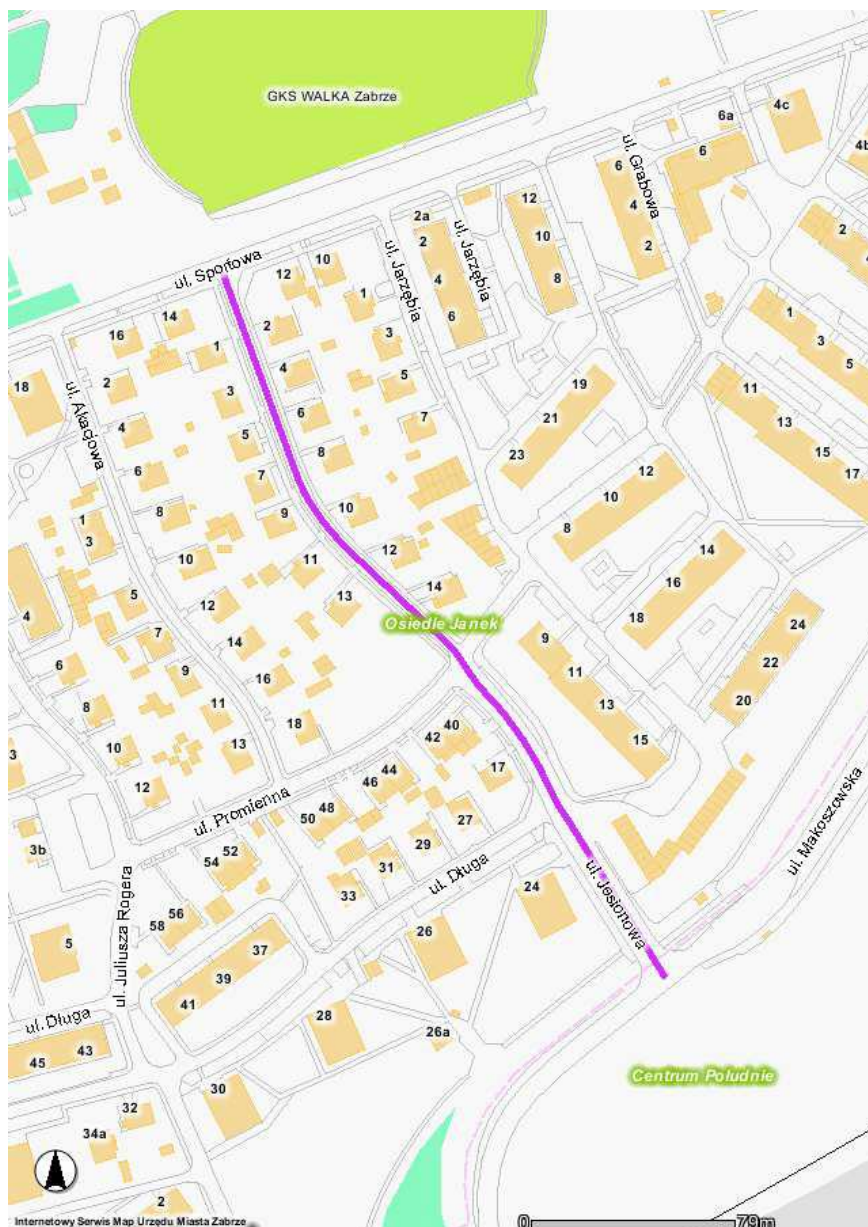
Załącznik Nr 5 do Uchwały Nr XXVIII/374/12
Rady Miasta Zabrze
z dnia 17 września 2012 r.

ul. Akacyjowa - od skrzyżowania z ul. Sportową do skrzyżowania z ul. Promienną



Załącznik Nr 6 do Uchwały Nr XXVIII/374/12
Rady Miasta Zabrze
z dnia 17 września 2012 r.

ul. Jesionowa - od skrzyżowania z ul. Sportową do skrzyżowania z DW 921 ul. Makoszowską



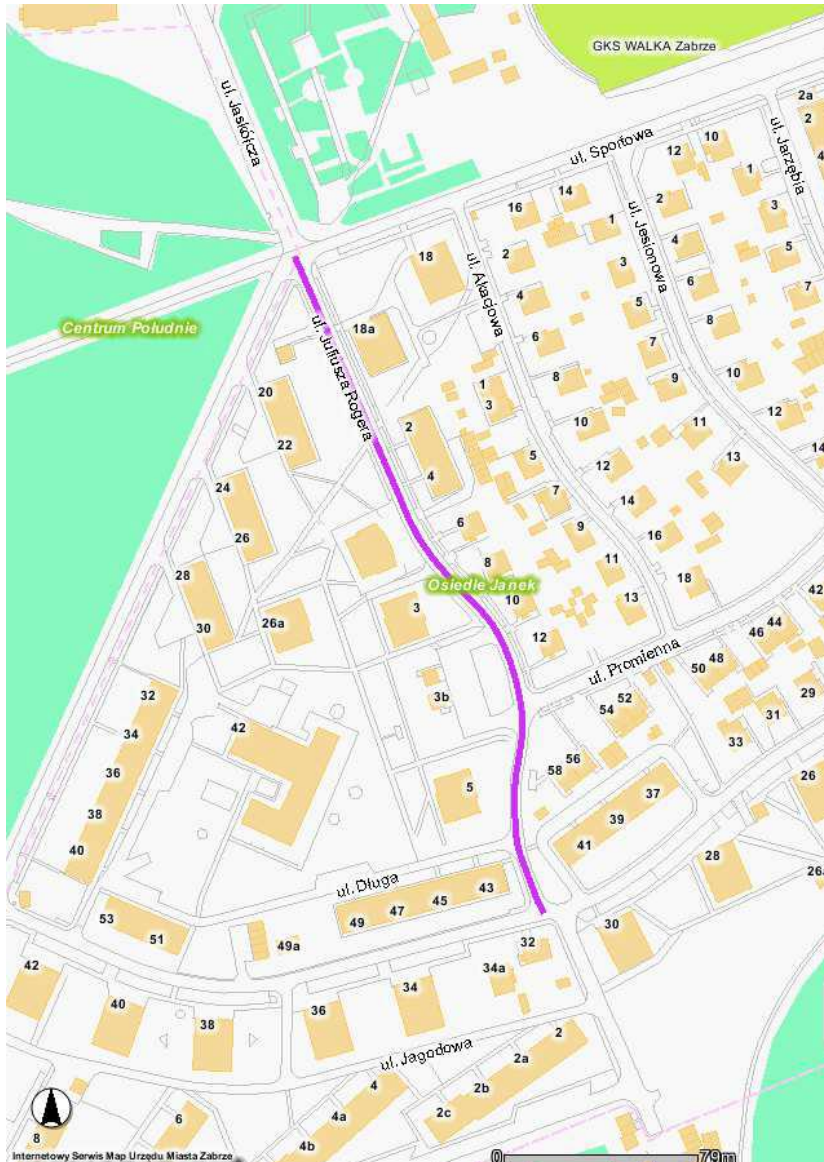
Załącznik Nr 7 do Uchwały Nr XXVIII/374/12
Rady Miasta Zabrze
z dnia 17 września 2012 r.

ul. Promienna - od skrzyżowania z ul. Juliusza Rogera do skrzyżowania ul. Jarzębia



Załącznik Nr 8 do Uchwały Nr XXVIII/374/12
Rady Miasta Zabrze
z dnia 17 września 2012 r.

ul. Juliusza Rogera - od skrzyżowania z ul. Sportową do skrzyżowania z ul. Długą



Załącznik Nr 9 do Uchwały Nr XXVIII/374/12
Rady Miasta Zabrze
z dnia 17 września 2012 r.

ul. Sportowa - od zjazdu z drogi dwujezdniowej ul. Prof. W. Winklera przechodzi w ul. Jagodową

