



DZIENNIK URZĘDOWY

WOJEWÓDZTWA ŚLĄSKIEGO

Katowice, dnia 10 października 2012 r.

Poz. 3919

UCHWAŁA NR 150/XX/2012 RADY GMINY DĘBOWIEC

z dnia 28 sierpnia 2012 r.

w sprawie nadania nazw ulic drogom publicznym na terenie sołectwa Simoradz w Gminie Dębowiec

Na podstawie art. 18 ust. 2 pkt 13, art. 40 ust. 1 i 42 ustawy z dnia 8 marca 1990 r. o samorządzie gminnym (Dz. U. z 2001 r. Nr 142, poz. 1591 z późn. zm.), Rada Gminy w Dębowcu uchwala, co następuje:

§ 1. Nadaje się następujące nazwy ulic drogom publicznym na terenie sołectwa Simoradz w Gminie Dębowiec:

- 1) **ul. Główna** -dla części drogi publicznej powiatowej nr 2616S położonej w sołectwie Simoradz, zgodnie z załącznikiem mapowym nr 1 do uchwały (kolor niebieskim),
- 2) **ul. Myśliwska** -dla części drogi publicznej nr 686 202 S od skrzyżowania z drogą powiatową 2616S do granicy z sołectwem Iskrzyczyn składającej się z działki nr ew. 327/1, zgodnie z załącznikiem mapowym nr 2 do uchwały (kolor niebieski),
- 3) **ul. Krajobrazowa** -dla części drogi publicznej składającej się z działki nr 330 w sołectwie Simoradz, zgodnie z załącznikiem mapowym nr 3 do uchwały (kolor niebieski),
- 4) **ul. Osiedle** -dla części drogi publicznej nr 686 601S od skrzyżowania z drogą powiatową do skrzyżowania z drogą nr 686 604 S, zgodnie z załącznikiem mapowym nr 4 do uchwały (kolor niebieski),
- 5) **ul. Kwiatowa** -dla części drogi publicznej nr 686 601 S położonej w sołectwie Simoradz, od skrzyżowania z drogą gminną nr 686 604S do granicy z gminą Skoczów, zgodnie z załącznikiem mapowym nr 5 do uchwały (kolor niebieski),
- 6) **ul. Kręta** -dla drogi publicznej 686 602S od skrzyżowania z drogą gminną nr 686 601S do skrzyżowania z drogą powiatową nr 2616S, zgodnie z załącznikiem graficznym nr 6 do uchwały (kolor niebieski),
- 7) **ul. Kasztanowa** -dla drogi publicznej nr ew. 1053/1, 1076/2, 1011/2 gminnej 686 604S od skrzyżowania z drogą gminną nr 686 601S zgodnie z załącznikiem mapowym nr 7 do uchwały, (kolor niebieski),
- 8) **ul. Do Lasu** -dla drogi publicznej nr ew. 1083/1, drogi bocznej drogi gminnej nr 686 601 S, zgodnie z załącznikiem mapowym nr 8 do uchwały (kolor niebieski),
- 9) **ul. Kajzarówka** -dla drogi publicznej gminnej nr 686 603 S nr ew. 1085, 1090/2, 1094, zgodnie z załącznikiem mapowym nr 9 do uchwały (kolor niebieski),
- 10) **ul. Podlesie** - dla drogi publicznej położonej w sołectwie Simoradz składającej się z działki nr ew. 1090/2 i 1090/5, zgodnie z załącznikiem mapowym nr 10 do uchwały (kolor niebieski),
- 11) **ul. Sienna** -dla części drogi publicznej gminnej nr 686 606 S położonej w sołectwie Simoradz, zgodnie z załącznikiem mapowym nr 11 do uchwały (kolor niebieski),

- 12) **ul. Dębina** -dla części drogi publicznej gminnej nr 686 606 S położonej w sołectwie Simoradz, składającej się z pgr. 1081, 1080, 1078 oraz części drogi nr 686 606 S oznaczonej w ewidencji gruntów jako pgr. 1076/1 i 1090/3, zgodnie z załącznikiem mapowym nr 12 do uchwały (kolor niebieski),
- 13) **ul. Rolna** -dla części drogi publicznej gminnej nr 686 006 S położonej w sołectwie Simoradz, składającej się z pgr. 1077, zgodnie z załącznikiem mapowym nr 13 do uchwały (kolor niebieski),
- 14) **ul. Turystyczna** -dla drogi publicznej gminnej położonej w sołectwie Simoradz, składającej się z pgr. 1233/18 i 1234/2, od skrzyżowania z drogą powiatową nr 2616S do skrzyżowania z drogą gminną nr 686 006S, zgodnie z załącznikiem mapowym nr 14 do uchwały (kolor niebieski),
- 15) **ul. Zacisze** -dla drogi publicznej gminnej położonej w sołectwie Simoradz, składającej się z pgr. 492/1, od skrzyżowania z drogą powiatową nr 2616S do skrzyżowania z drogą gminną 686 602S zgodnie z załącznikiem mapowym nr 15 do uchwały (kolor niebieski),
- 16) **ul. Dworkowa** -dla drogi publicznej gminnej położonej w sołectwie Simoradz, składającej się z pgr. 1065/1, 1069/1, 55/4, 1069/3, od skrzyżowania z drogą powiatową nr 2616S do skrzyżowania z drogą gminną 686 602S, zgodnie z załącznikiem mapowym nr 16 do uchwały (kolor niebieski),
- 17) **ul. Sportowa** -dla części drogi publicznej gminnej nr 686 604 S położonej w sołectwie Simoradz, składającej się z pgr. 1052 i 1063/2, zgodnie z załącznikiem mapowym nr 17 do uchwały (kolor niebieski),
- 18) **ul. Górna** -dla drogi publicznej od skrzyżowania z do skrzyżowania z drogą gminną 686 604S oraz łącznik między drogą gminną nr 686 604S, zgodnie z załącznikiem mapowym nr 18 do uchwały (kolor niebieski),
- 19) **ul. Pszena** -dla części drogi publicznej składającej się z działki nr 340 w sołectwie Simoradz, zgodnie z załącznikiem mapowym nr 19 do uchwały (kolor niebieski),
- 20) **Plac św. Jakuba** -dla obszaru składającego się z nieruchomości oznaczonej w ewidencji gruntów jako pgr. 11/32, 5/1, 1060/1, 244/1, 243/1, 244/3, 18pb oraz części parceli 1052. Obszar zaznaczony kolorem żółtym zgodnie z załącznikiem mapowym nr 20 do uchwały,

§ 2. Nazwy ulic zostają nadane zgodnie z wnioskami mieszkańców i są zwyczajowo przyjęte.

§ 3. Wykonanie uchwały powierza się Wójtowi Gminy Dębowiec.

§ 4. Uchwała wchodzi w życie po upływie 14 dni od dnia ogłoszenia jej w Dzienniku Urzędowym Województwa Śląskiego z mocą obowiązującą od dnia 1 października 2012r.

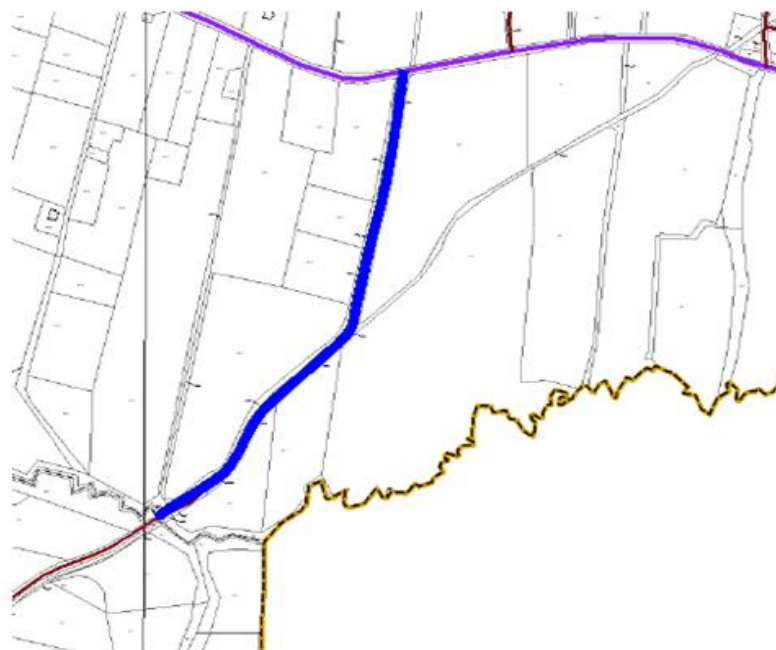
Przewodniczący Rady
Gminy

Marian Matejczuk

Załącznik nr 1
do Uchwały
Rady Gminy Dębowice nr 150/XX/2012r.
z dnia 28 sierpnia 2012r.



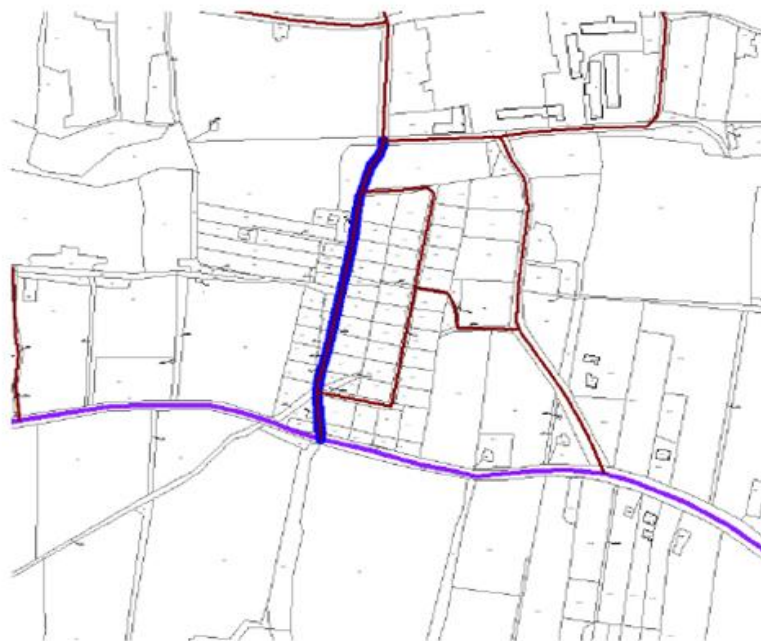
Załącznik nr 2
do Uchwały
Rady Gminy Dębowiec nr 150/XX/2012r.
z dnia 28 sierpnia 2012r.



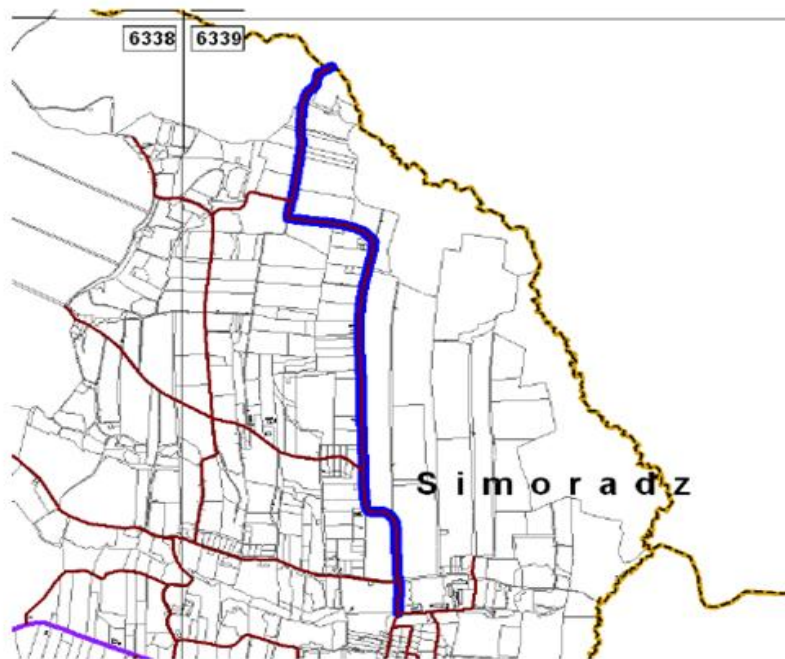
Załącznik nr 3
do Uchwały
Rady Gminy Dębowiec nr 150/XX/2012r.
z dnia 28 sierpnia 2012r.



Załącznik nr 4
do Uchwały
Rady Gminy Dębowiec nr 150/XX/2012r.
z dnia 28 sierpnia 2012r.



Załącznik nr 5
do Uchwały
Rady Gminy Dębowiec nr 150/XX/2012r.
z dnia 28 sierpnia 2012r.



Załącznik nr 6
do Uchwały
Rady Gminy Dębowiec nr 150/XX/2012r.
z dnia 28 sierpnia 2012r.



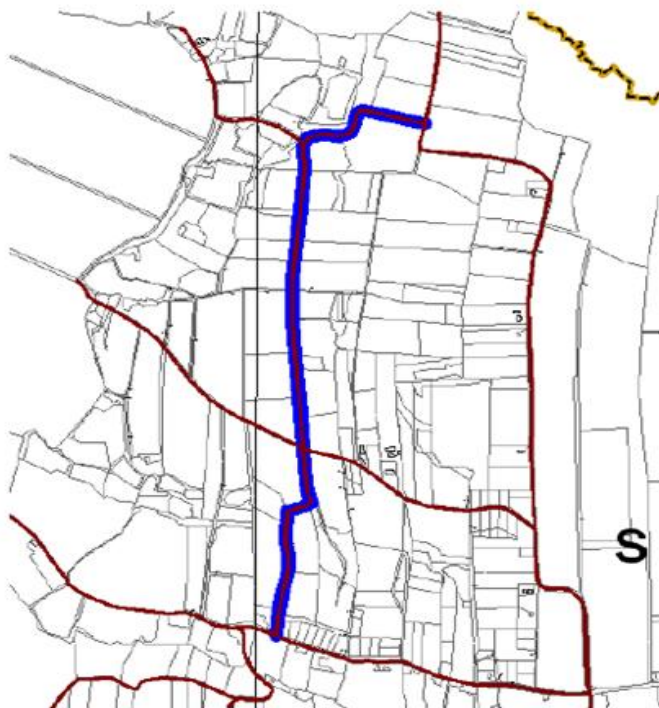
Załącznik nr 7
do Uchwały
Rady Gminy Dębowiec nr 150/XX/2012r.
z dnia 28 sierpnia 2012r.



Załącznik nr 8
do Uchwały
Rady Gminy Dębowiec nr 150/XX/2012r.
z dnia 28 sierpnia 2012r.



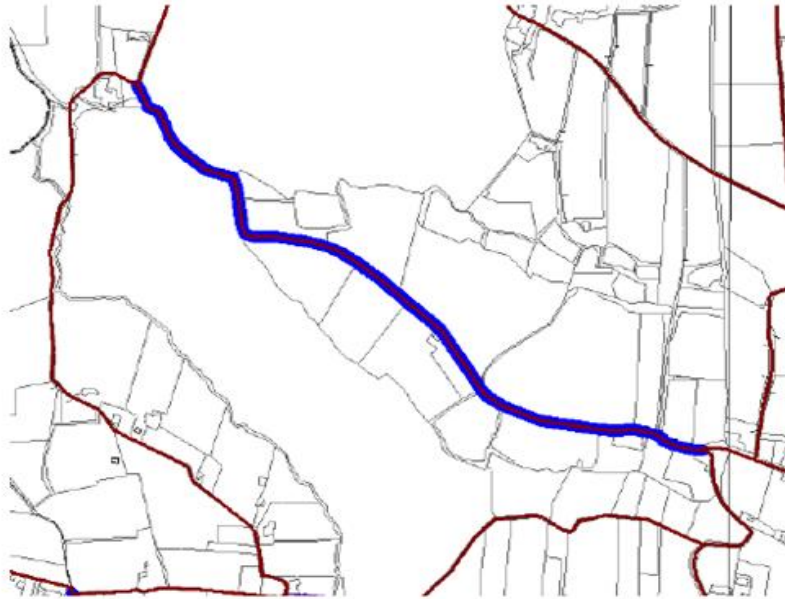
Załącznik nr 9
do Uchwały
Rady Gminy Dębowiec nr 150/XX/2012r.
z dnia 28 sierpnia 2012r.



Załącznik nr 10
do Uchwały
Rady Gminy Dębowiec nr 150/XX/2012r.
z dnia 28 sierpnia 2012r.



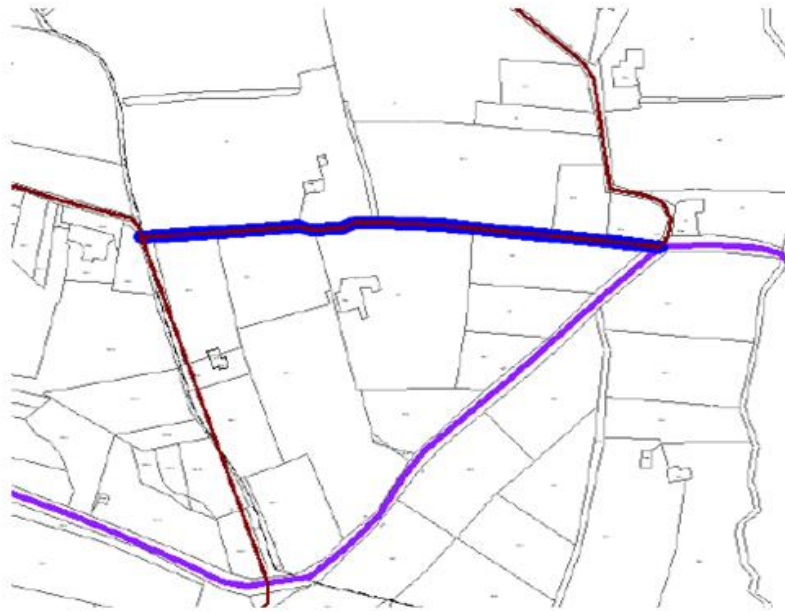
Załącznik nr 11
do Uchwały
Rady Gminy Dębowiec nr 150/XX/2012r.
z dnia 28 sierpnia 2012r.



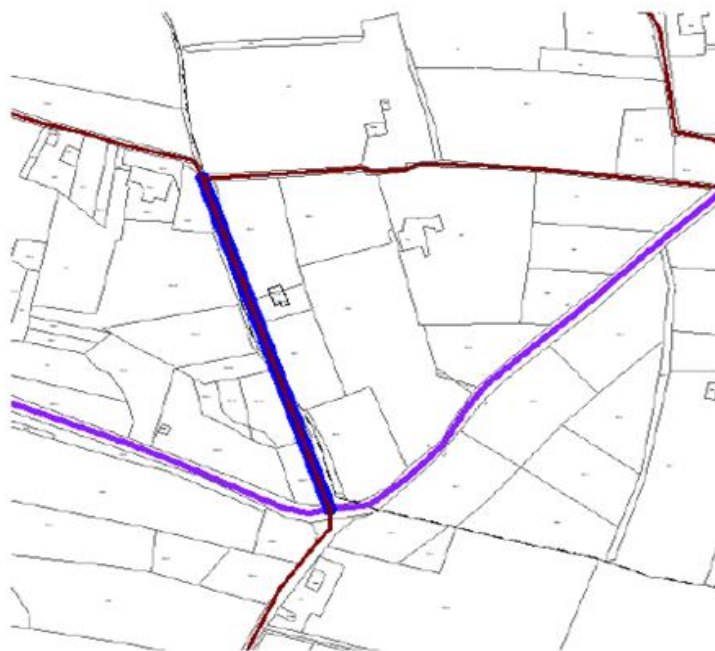
Załącznik nr 12
do Uchwały
Rady Gminy Dębowiec nr 150/XX/2012r.
z dnia 28 sierpnia 2012r.



Załącznik nr 13
do Uchwały
Rady Gminy Dębowiec nr 150/XX/2012r.
z dnia 28 sierpnia 2012r.



Załącznik nr 14
do Uchwały
Rady Gminy Dębowiec nr 150/XX/2012r.
z dnia 28 sierpnia 2012r.



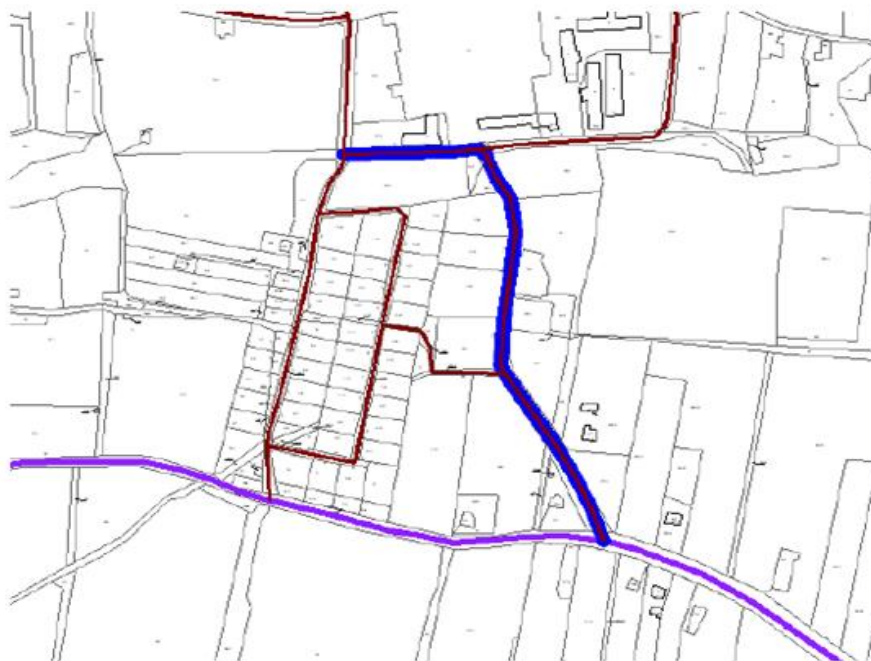
Załącznik nr 15
do Uchwały
Rady Gminy Dębowiec nr 150/XX/2012r.
z dnia 28 sierpnia 2012r.



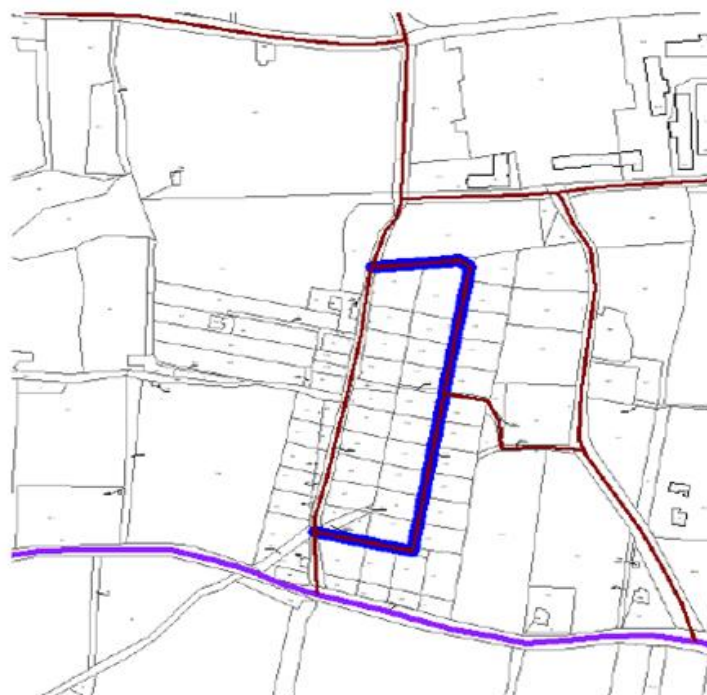
Załącznik nr 16
do Uchwały
Rady Gminy Dębowiec nr 150/XX/2012r.
z dnia 28 sierpnia 2012r.



Załącznik nr 17
do Uchwały
Rady Gminy Dębowiec nr 150/XX/2012r.
z dnia 28 sierpnia 2012r.



Załącznik nr 18
do Uchwały
Rady Gminy Dębowiec nr 150/XX/2012r.
z dnia 28 sierpnia 2012r.



Załącznik nr 19
do Uchwały
Rady Gminy Dębowiec nr 150/XX/2012r.
z dnia 28 sierpnia 2012r.



Załącznik nr 20
do Uchwały
Rady Gminy Dębowiec nr 150/XX/2012r.
z dnia 28 sierpnia 2012r.

