



# DZIENNIK URZĘDOWY

## WOJEWÓDZTWA ŚLĄSKIEGO

---

Katowice, dnia 10 października 2012 r.

Poz. 3918

### UCHWAŁA NR 149/XX/2012 RADY GMINY DĘBOWIEC

z dnia 28 sierpnia 2012 r.

#### **w sprawie podziału Gminy Dębowiec na okręgi wyborcze oraz ustalenia ich granic i numerów oraz liczby radnych wybieranych w każdym okręgu**

Na podstawie art. 419 § 2 i 4 ustawy z dnia 5 stycznia 2011 r. – Kodeks wyborczy (Dz. U. Nr 21, poz. 112 z późn. zm.) oraz art. 13 ustawy z dnia 5 stycznia 2011 r. Przepisy wprowadzające ustawę – Kodeks wyborczy (Dz. U. Nr 21, poz. 113 z późn. zm.), art. 18 ust. 2 pkt 15 ustawy z dnia 8 marca 1990 r. o samorządzie gminnym (tekst jednolity Dz. U. z 2001 r. Nr 142, poz. 1591 z późn. zm.) – działając na wniosek Wójta, Rada Gminy Dębowiec postanawia

**§ 1.** Dokonać podziału Gminy Dębowiec na 15 jednomandatowych okręgów wyborczych.

**§ 2. 1.** Numery oraz liczbę radnych wybieranych w poszczególnych okręgach wyborczych określa załącznik nr 1 do niniejszej uchwały.

2. Granice poszczególnych okręgów wyborczych określa załącznik nr 2 do niniejszej uchwały.

**§ 3.** Wykonanie uchwały powierza się Wójtowi Gminy Dębowiec.

**§ 4.** Uchwała podlega przekazaniu Wojewodzie Śląskiemu i Komisarzowi Wyborczemu w Bielsku-Białej.

**§ 5.** Uchwała podlega ogłoszeniu w Dzienniku Urzędowym Województwa Śląskiego oraz podaniu do publicznej wiadomości poprzez wywieszenie na urzędowych tablicach ogłoszeń w Urzędzie Gminy i poszczególnych sołectwach, publikacji w czasopiśmie „Dębowieści” oraz na stronie internetowej Gminy Dębowiec.

**§ 6. 1.** Uchwała wchodzi w życie z dniem podjęcia i ma zastosowanie do wyborów zarządzonych dla kadencji następującej po kadencji, podczas której została podjęta.

2. Uchwała nr 295/XXX/06 Rady Gminy Dębowiec z dnia 20 czerwca 2006 r. w sprawie podziału Gminy Dębowiec na okręgi wyborcze, ustalenia ich granic i liczby radnych wybieranych w każdym okręgu wyborczym traci moc z dniem zakończenia obecnej kadencji organów samorządowych.

Przewodniczący Rady  
Gminy

**Marian Matejczuk**

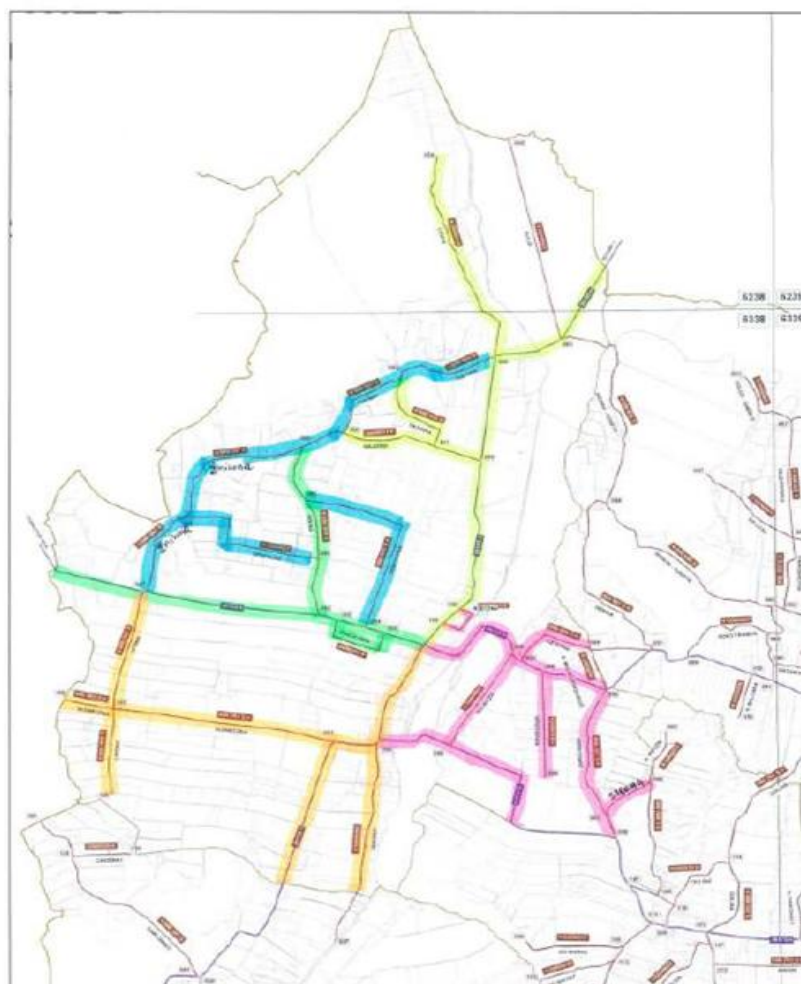
## Załącznik Nr 1 do Uchwały Nr 149/XX/2012






## Rady Gminy Dębowiec

z dnia 28 sierpnia 2012 r.

Sołectwo	Nr okręgu wyborczego	Granice okręgu	Liczba radnych wybieranych w okręgu wyborczym
Dębowiec	1	ulice: Leśna, Majowa, Sadowa i Szkolna	1
	2.	ulice: Katowicka, Osiedlowa i Polna	1
	3.	ulice: Herstówki, Łęgowa, Rolnicza, Rzeczna, Skoczowska Spółdzielcza, Stroma i Wrzosowa.	1
	4.	ulice: Cieszyńska, Dębowa, Lipowa i Słoneczna	1
	5.	ulice: Ogrodowa, Rajska, Spokojna i Żniwna	1
Kostkowice	6.	Sołectwo Kostkowice	1
Simoradz	7.	Granice okręgu określają linie: granica z Gminą Skoczów, droga dojazdowa do pól oznaczona, jako dr 1056, droga gminna G000005 wraz z przylegającymi do drogi budynkami, droga dojazdowa do pól oznaczona jako pgr 285/1, zlokalizowana przy działce 20pb.	1
	8.	Granice okręgu określają linie: granica z gm. Skoczów, droga gminna 686 601S od gm. Skoczów do skrzyżowania z drogą gminną 686 603 S, droga gminna 686 603S - wraz z budynkami zlokalizowanymi po wschodniej stronie jezdni, droga powiatowa 2616 S wraz z budynkami zlokalizowanymi po północnej stronie jezdni, linia przebiegająca od kaplicy ewangelicko – augsburskiej do skrzyżowania dróg G000005 i 686 601 S.	1
	9.	Granice okręgu określają linie: granica z gm. Skoczów, droga gminna 686 601S od gm. Skoczów do skrzyżowania z drogą gminną 686 603 S, droga gminna 686 603S - wraz z budynkami zlokalizowanymi po zachodniej stronie jezdni, droga powiatowa 2616 S wraz z budynkami zlokalizowanymi po południowej stronie jezdni, droga dojazdowa do pól oznaczona, jako pgr 285/1, zlokalizowana przy działce 20pb. granica z gm. Skoczów, granica z sołectwem Iskrzyczyn, granica z sołectwem Dębowiec.	1
Iskrzyczyn	10.	Granice okręgu określają linie: granica z gm. Skoczów, granica z sołectwem Simoradz, granica z sołectwem Dębowiec, odcinek drogi powiatowej 2617 S (Dębowiec – Międzywieć) od skrzyżowania z drogą gminną G0000021, do skrzyżowania z drogą gminną 686 201 S (Tarnawa), odcinek drogi gminnej 686 201 S (Tarnawa) do skrzyżowania z drogą gminną 686 203 S (Piekielna), droga gminna 686 203 S (Piekielna) cała do skrzyżowania z drogą powiatową 2617 S (Dębowiec – Międzywieć) i dalej do granicy z gm. Skoczów.	1
	11.	Granice okręgu określają linie: droga gminna 686 203 S („Piekielna”), granica z gm. Skoczów, granica z gm. Goleiszów granica z sołectwem Łączka, granica z sołectwem Kostkowice, granica z sołectwem Dębowiec, odcinek drogi powiatowej 2617 S od granicy z sołectwem Dębowiec, do skrzyżowania z drogą gminną 686 201 S (Tarnawa), odcinek drogi gminnej 686 201 S (Tarnawa) do skrzyżowania z drogą gminną 686 203 S (Piekielna).	1
Ogrodzona	12.	Granice okręgu określają linie: granica z sołectwem Łączka, droga gminna G000050 (dawna droga krajowa DK1) do skrzyżowania z drogą powiatową 2614 S (Skoczów – Kisielów – Ogrodzona) i wzdłuż tej drogi, za linią zabudowy od strony RSP „Promień” w Ogrodzonej, do skrzyżowania z drogą G000032, wzdłuż tej drogi, aż do granicy z gm. Goleiszów.	1
	13.	Granice okręgu określają linie: wzdłuż drogi gminnej G000050 (dawna droga krajowa DK1), wraz z budynkami zlokalizowanymi po pn – zach. części tej drogi, granica z sołectwem Łączka, granica z sołectwem Gumna, granica z gm. Cieszyn, granica z gm. Goleiszów	1
Gumna	14.	Sołectwo Gumna	1
Łączka	15.	Sołectwo Łączka	1
		Razem	15

Załącznik nr 2  
do Uchwały  
Rady Gminy Dębowice nr 149/XX/2012r.  
z dnia 28 sierpnia 2012r.



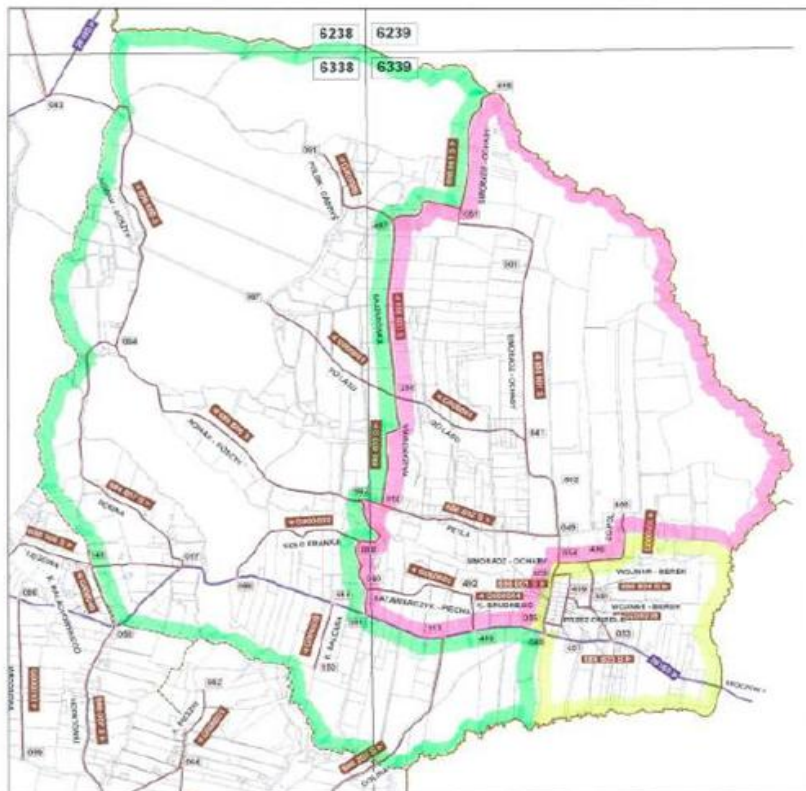
-  - granica okręgu wyborczego nr 1
-  - granica okręgu wyborczego nr 2
-  - granica okręgu wyborczego nr 3
-  - granica okręgu wyborczego nr 4
-  - granica okręgu wyborczego nr 5




Sołectwo Koszowice



 - granica okręgu wyborczego nr 8

Sołectwo Śmiradź



-  - granica okręgu wyborczego nr 7
-  - granica okręgu wyborczego nr 8
-  - granica okręgu wyborczego nr 9












Sołectwo Łączka - okręg wyborczy nr 15



 granica Okręgu Wyborczego nr 15