



DZIENNIK URZĘDOWY

WOJEWÓDZTWA ŚLĄSKIEGO

Katowice, dnia 20 lipca 2012 r.

Poz. 2939

UCHWAŁA NR XX/227/2012 RADY MIASTA USTRÓŃ

z dnia 31 maja 2012 r.

zmieniająca uchwałę w sprawie ustanowienia Statutu Uzdrawiska Ustroń

Na podstawie art. 18 ust. 2 pkt 15 ustawy z dnia 8 marca 1990 r. o samorządzie gminnym (t. j. Dz. U. z 2001 r. Nr 142, poz. 1591 z późniejszymi zmianami) oraz art. 41 ustawy z dnia 28 lipca 2005 r. o lecznictwie uzdrowiskowym, uzdrowiskach i obszarach ochrony uzdrowiskowej oraz o gminach uzdrowiskowych (Dz. U. z 2005 r. Nr 167 poz. 1399 z późniejszymi zmianami) po uzyskaniu pozytywnej opinii Komisji Uzdrawiskowej

Rada Miasta Ustroń uchwała:

§ 1. W uchwale nr XXVII/311/2008 Rady Miasta Ustroń z dnia 27 listopada 2008 r. w sprawie ustanowienia Statutu Uzdrawiska Ustroń wprowadza się następujące zmiany:

1. W § 2 wyraz "ochronne" zastępuje się wyrazami "ochrony uzdrawiskowej".

2. § 3 otrzymuje brzmienie:

„W celu ochrony funkcji leczniczej uzdrawiska określa się:

1. Formy prowadzenia punktów sprzedaży pamiątek, wyrobów ludowych, produktów regionalnych lub towarów o podobnym charakterze jako tymczasowe obiekty budowlane w rozumieniu przepisów prawa budowlanego, o konstrukcji drewnianej i powierzchni do 10 m².

2. Miejsce prowadzenia punktów sprzedaży pamiątek, wyrobów ludowych, produktów regionalnych lub towarów o podobnym charakterze w strefie uzdrawiskowej „A” przy ulicy Szpitalnej w obrębie działek nr 3569/6, 3553/3, 4936/6 oraz w rejonie ulic Sanatoryjnej i Gościradowiec na działce nr 3319/40.

3. Formy i miejsca lokalizacji tablic reklamowych i urządzeń reklamowych na nieruchomościach (działkach gruntowych i budynkach) w miejscach, w których miejscowy plan zagospodarowania przestrzennego nie zabrania ich lokalizacji, zachowując spójną formę nie zaburzającą walorów estetycznych i architektonicznych krajobrazu”.

3. § 4 skreśla się .

4. § 8 otrzymuje brzmienie:

„Załącznikami graficznymi do statutu są:

1) mapa strefy "A" ochrony uzdrawiskowej w skali 1:5 000 z zaznaczonymi ulicami, terenami zieleni, zakładami lecznictwa uzdrawiskowego i urządzeniami lecznictwa uzdrawiskowego

2) mapa strefy "B" ochrony uzdrawiskowej w skali 1:10 000

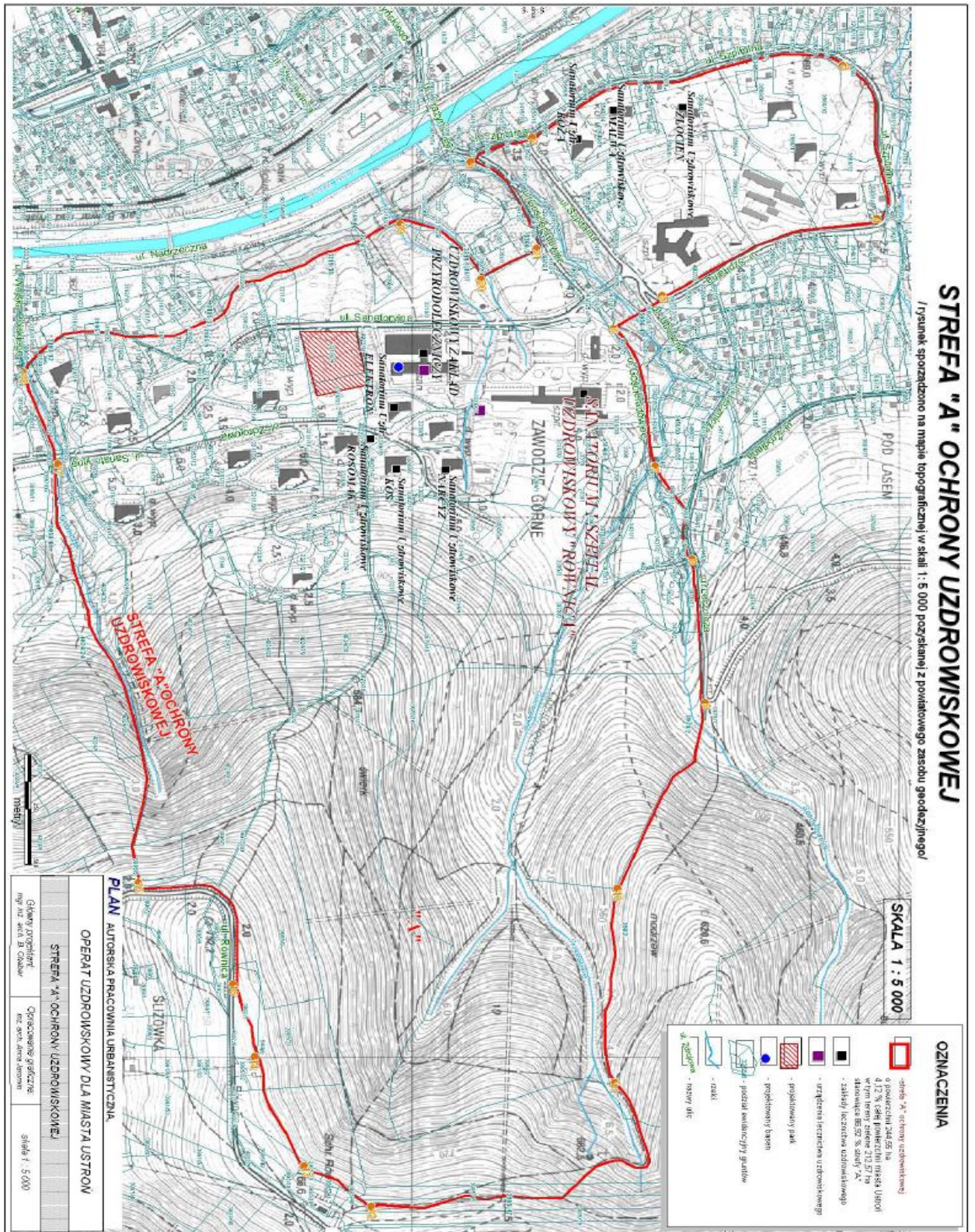
3) mapa strefy "C" ochrony uzdrawiskowej i obszaru górniczego w skali 1:25 000”.

§ 2. Wykonanie uchwały powierza Burmistrzowi Miasta.

§ 3. Uchwała wchodzi w życie po upływie 14 dni od dnia ogłoszenia w Dzienniku Urzędowym Województwa Śląskiego.

Przewodniczący Rady
Miasta

Stanisław Malina



STREFA "A" OCHRONY UZDROWISKOWEJ

/ rysunek sporządzono na mapie topograficznej w skali 1 : 5 000 pozyskanej z pomiarowego zasobu geodazyjnego /

SKALA 1 : 5 000

- OZNACZENIA**
- strefa "A" ochrony uzdrowiskowej
 - o granicach 244,55 ha
 - 4,12 % (całk. powierzchni miejsc Uzdol w tym terenie zabud 212,57 ha
 - stanowiąc 88,52 % strefy "A"
 - zabudowlaność uzdrowiskowego
 - urządzenia i urządzenia uzdrowiskowego
 - projektowany park
 - projektowany budynek
 - podział ewidencyjny granic
 - rzeka
 - rzeki
 - rzeki
 - rzeki

PLAN
AUTORSKA PRACOWNIA URBANISTYCZNA

OPERAT UZDROWISKOWY DLA MIASTA USTRON

STREFA "A" OCHRONY UZDROWISKOWEJ

Główny architekt
mgr inż. Andrzej B. Cichawski

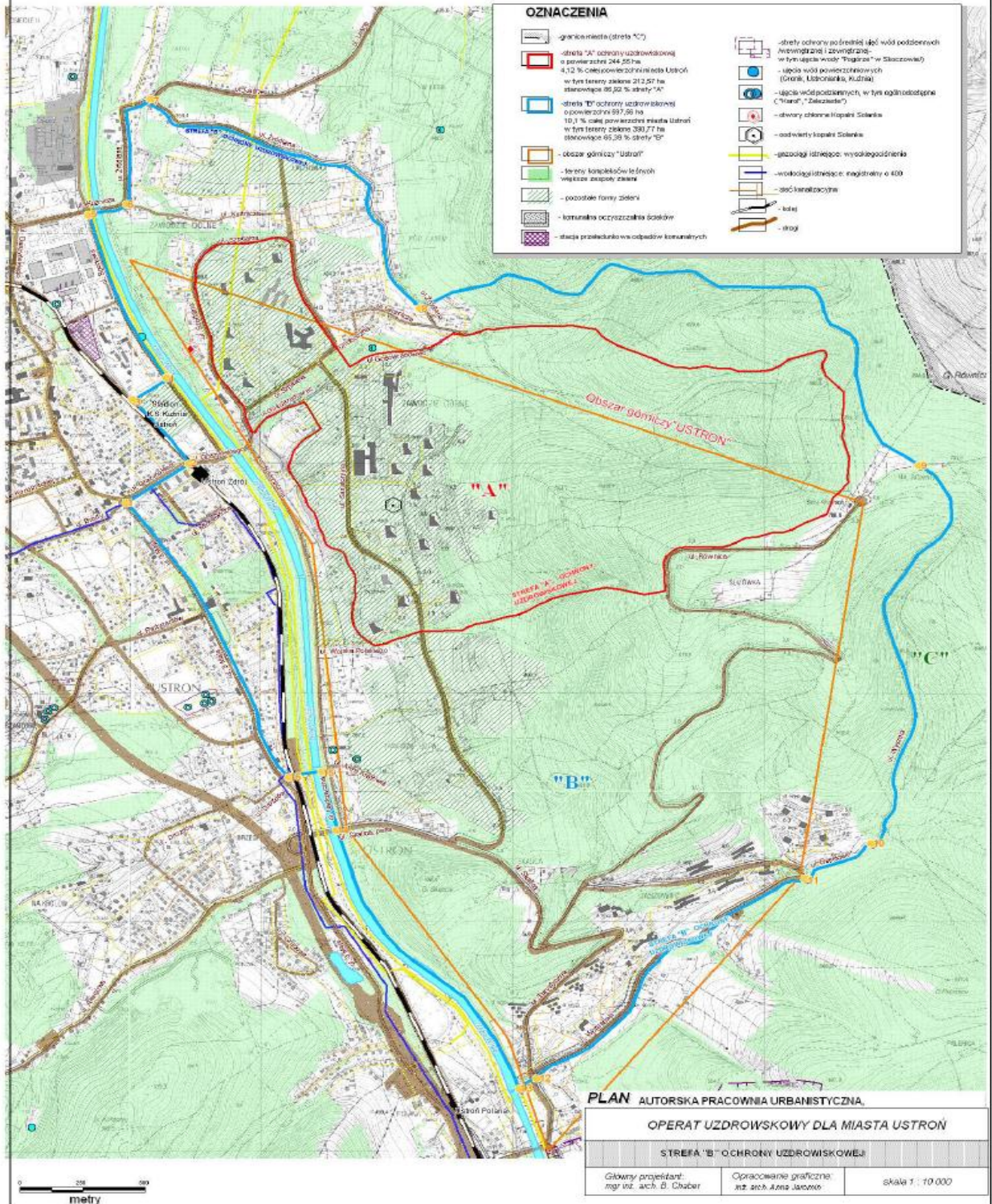
Opracowanie graficzne
mgr. arch. Anna Stronien

skala 1 : 5 000

STREFA "B" OCHRONY UZDROWISKOWEJ

SKALA 1 : 10 000

/ rysunek sporządzono na mapie topograficznej w skali 1: 10 000 pozyskanej z powiatowego zasobu geodezyjnego/



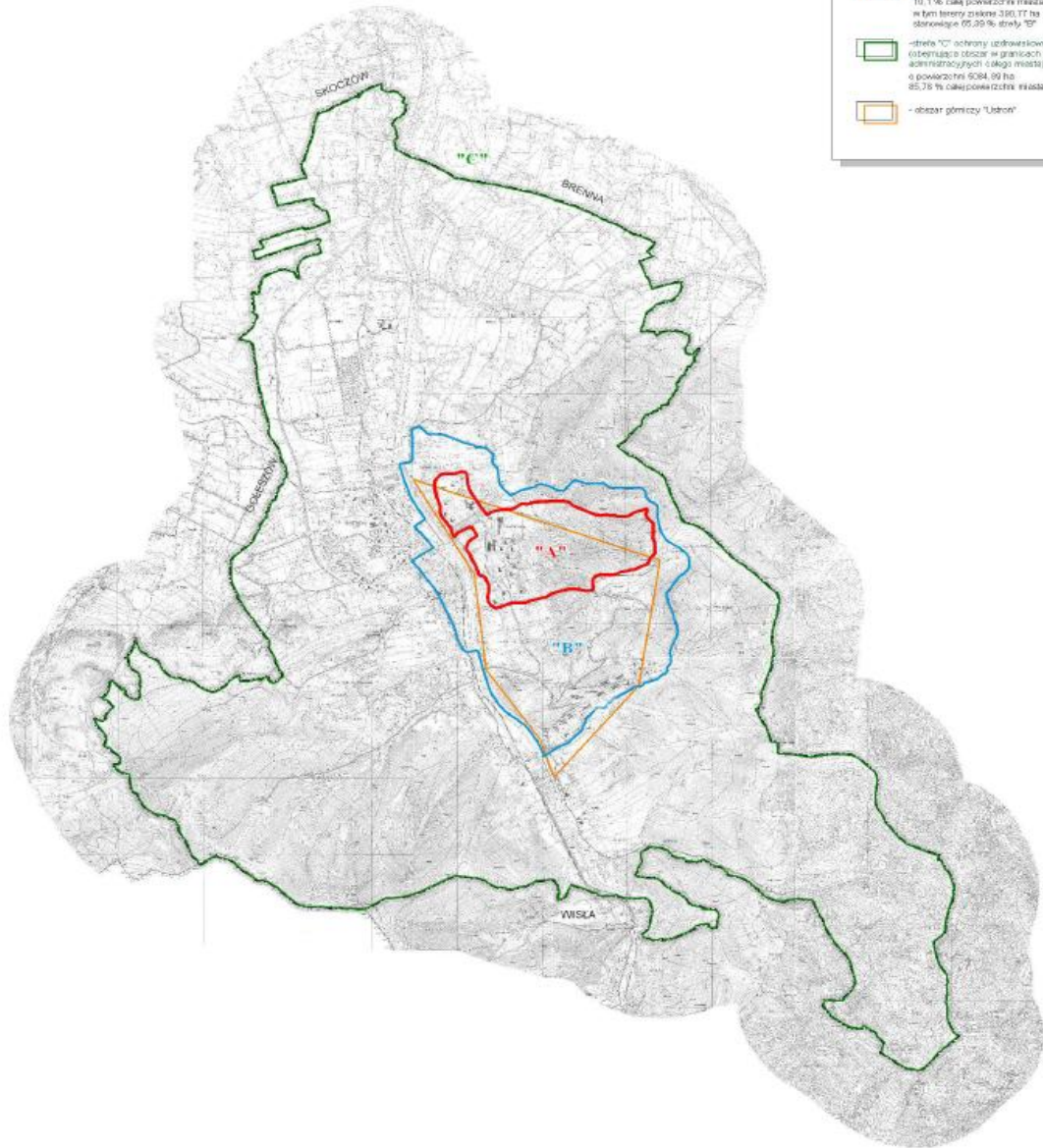
STREFA "C" OCHRONY UZDROWISKOWEJ

SKALA 1 : 25 000

/ powiększenie do skali 1:25 000
na mapie topograficznej pozyskanej z profilatorowego zasobu geodezyjnego/

OZNACZENIA

-  - granica miasta
-  - strefa "A" ochrony uzdrowiskowej
o powierzchni 244,55 ha
w tym tereny zielone 212,57 ha
stosownie 86,92 % strefy "A"
-  - strefa "B" ochrony uzdrowiskowej
o powierzchni 597,50 ha
w tym tereny zielone 390,17 ha
stosownie 65,30 % strefy "B"
-  - strefa "C" ochrony uzdrowiskowej
(określająca obszar w granicach
administracyjnych i całego miasta)
o powierzchni 6084,90 ha
85,76 % całej powierzchni miasta Ustroń
-  - obszar gminy Ustroń



PLAN AUTORSKA PRACOWNIA URBANISTYCZNA		
OPERAT UZDROWISKOWY DLA MIASTA USTRONŃ		
STREFA "C" OCHRONY UZDROWISKOWEJ		
Główny projektant: mgr inż. arch. D. Chleb	Opracowanie graficzne: mgr inż. arch. J. Kozłowski	skala 1 : 25 000