

UCHWAŁA NR XLIX/306/2010**RADY GMINY LUBOMIA**

z dnia 26 marca 2010 r.

w sprawie ustalenia przebiegu istniejących dróg gminnych

Na podstawie art. 18 ust. 2 pkt 15 ustawy z dnia 8 marca 1990r. o samorządzie gminnym (Dz.U. z 2001r. Nr 142, poz. 1591. tekst jednolity z późn. zm.) oraz art. 7 ust. 3 ustawy z dnia 21 marca 1985r. o drogach publicznych (Dz. U. Nr 19, poz. 115 z 2007r. tekst jednolity z późn. zm.), art. 4 ust. 1 , art. 13 pkt. 2 ustawy z dnia 20 lipca 2000r. o ogłoszaniu aktów normatywnych i niektórych innych aktów prawnych (Dz. U. Nr 68, poz. 449 z 2007r. tekst jednolity z późn. zm.).

Rada Gminy w Lubomi uchwala, co następuje:

§ 1. Ustalić przebieg istniejących dróg gminnych zaliczonych do dróg tej kategorii na podstawie uchwały Nr XX / 161 / 07 Wojewódzkiej Rady Narodowej w Katowicach z dnia 31 marca 1987r w sprawie zaliczenia dróg do kategorii dróg gminnych oraz lokalnych miejskich (Dziennik Urzędowy Województwa Katowickiego nr 6 poz. 112 z dnia 15 sierpnia 1987r.) :

LUBOMIA		
Lp.	Nazwa drogi	Przebieg
1.	ul. Akacyjowa	od drogi powiatowej ul. Granicznej – do drogi powiatowej ul Granicznej (Betoniarnia posesja Nr 1)
2.	ul. Fornalskiej	od drogi powiatowej Nr S 3545 do drogi powiatowej Nr S 3545
3.	ul. Jesionowa	od drogi powiatowej ul. Granicznej – do końca drogi ul .Jesionowej (posesja Nr 2)
4.	ul. Leśna	od drogi powiatowej ul. Mickiewicza – do końca drogi ul .Leśnej (posesja Nr 5)
5.	ul. Skłodowskiej	od drogi gminnej ul. Tartakowej – do drogi powiatowej ul. Korfantego
6.	ul. Parkowa	od drogi gminnej ul. J. Nepomucena – od drogi powiatowej ul. A. Asnyka
7.	ul. Polna	od drogi powiatowej ul. Mickiewicza – do drogi gminnej ul. J. Nepomucena
8.	ul. Potocka	od drogi powiatowej ul. Korfantego – do drogi powiatowej ul. Korfantego (mostek)
9.	ul. Słowackiego	od drogi gminnej ul. Parkowa – do drogi gminnej ul. Środkowa
10.	ul. Sportowa	od drogi powiatowej ul. Korfantego – do drogi powiatowej ul. Korfantego (Restauracja)
11.	ul. Szkolna	od drogi powiatowej ul. Pogrzebieńska – do drogi gminnej ul. Dębowej
12.	ul. Środkowa	od drogi powiatowej ul. Asnyka – do drogi gminnej ul. Parkowa
13.	ul. Tartakowa	od drogi powiatowej Nr S 3512 do drogi gminnej ul. Fornalskiej
14.	ul. Uboczna	od drogi powiatowej ul. Mickiewicza do końca drogi ul. Ubocznej (posesja nr 12)

SYRYNIA		

Lp.	Nazwa drogi	Przebieg
1.	ul. Dąbrowy	od drogi gminnej ul. Kolejowej do końca drogi ul. Dąbrowy (posesja Nr 16)
2.	ul. Dolna	od drogi powiatowej ul. 3-go Maja – do drogi powiatowej ul. 3-go Maja (posesja Nr44)
3.	ul. Gołęźyców	od drogi gminnej ul. Krzyżowej – do końca drogi ul. Gołęźyców (posesja Nr 25)
4.	ul. Kolejowa	od drogi gminnej ul. Młyńska – do końca drogi ul. Kolejowa (posesja Nr 7)
5.	ul. Konopnickiej	od drogi powiatowej Nr S5054 do drogi gminnej ul. Wąskiej
6.	ul. Kopcowa	od drogi powiatowej ul. Powstańców Śląskich - do drogi gminnej ul. Gołęźyców
7.	ul. Kościelna	od drogi powiatowej ul. 3-go Maja do drogi powiatowej ul. Powstańców Śląskich
8.	ul. Krótka	od drogi gminnej ul. Rogozina do drogi gminnej ul. Ogrodowej
9.	ul. Młyńska	od drogi wojewódzkiej ul. Bukowskiej do końca drogi ul. Młyńskiej (posesja Nr 44)
10.	ul. Nowa	od drogi powiatowej ul. 3 – go Maja do drogi powiatowej ul. Powstańców Śląskich
11.	ul. Nowotki	od drogi gminnej ul. Rogozina do drogi gminnej ul. Ogrodowej
12.	ul. Ogrodowa	od drogi powiatowej Nr S5054 do drogi gminnej ul. Wąskiej
13.	ul. Poprzeczna	od drogi gminnej ul. Krzyżowej do drogi powiatowej ul. 3-go Maja
14.	ul. Potokowa	od drogi powiatowej ul. 3-go Maja – do drogi wojewódzkiej ul Bukowskiej
15.	ul. Rogozina	od drogi powiatowej Nr S5054 do drogi gminnej ul. Wąskiej
16.	ul. Słoneczna	od drogi powiatowej Nr S 5053 do drogi gminnej ul. Rogozina
17.	ul. Staffa	od drogi powiatowej ul. Powstańców Śląskich – do drogi gminnej ul. Krzyżowej
18.	ul. Wałowa	od drogi powiatowej ul. 3 - go Maja – do drogi gminnej ul. Wolności
19.	ul. Wąska	od drogi powiatowej Nr S5053 do drogi wojewódzkiej Nr DW 936
20.	ul. Wodzisławska	od drogi wojewódzkiej ul. Bukowskiej do końca drogi ul. Wdzisławskiej (granica Gminy Lubomia)Wodzisław Śląski
21.	ul. Wolności	od drogi powiatowej Nr S5036 do drogi powiatowej Nr S5036
22.	ul. Zielona	od drogi powiatowej Nr S 5053 do drogi gminnej ul. Ogrodowej
23.	ul. 8 – go Maja	od drogi gminnej ul. Krótkiej drogi wojewódzkiej Nr DW 936

NIEBOCZOWY

Lp.	Nazwa drogi	Przebieg
1.	ul. Brzeska	od drogi gminnej ul. Wiejskiej
2.	ul. Kochanowskiego	od drogi gminnej ul. Wiejskiej do drogi gminnej ul. Brzeskiej
3.	ul. Ligonia	od drogi gminnej ul. Wiejskiej do drogi gminnej ul. Wiejskiej (kier. Ligota Tworkowska
4.	ul. Nowy Dwór	od drogi gminnej ul. Brzeskiej
5.	ul. Rzeczna	od drogi gminnej ul. Wiejskiej do drogi gminnej ul. Wiejskiej

BUKÓW

Lp.	Nazwa drogi	Przebieg
-----	-------------	----------

1.	ul. Lompy	od drogi powiatowej ul. Głównej – do końca drogi ul. Lompy (posesja Nr 5)
2.	ul. Odrzańska	od drogi powiatowej ul. Głównej – do końca drogi ul. Odrzańskiej (posesja Nr 13 oraz posesja Nr 7)
3.	ul. Owocowa	od drogi powiatowej ul. Głównej – do drogi powiatowej ul. Głównej (posesja Nr 33)
4.	ul. Strażacka	od drogi powiatowej ul. Głównej – do końca drogi ul. Strażackiej (posesja Nr 12)
5.	ul. Zabytkowa	od drogi powiatowej ul. Głównej – do drogi powiatowej ul. Głównej (posesja Nr 14)

GRABÓWKA		
Lp.	Nazwa drogi	Przebieg
1.	ul. Borynowska	od drogi powiatowej ul. Asnyka do końca drogi ul. Borynowskiej (posesja Nr 19)
2.	ul. Górna	od drogi gminnej ul. Borynowska – do drogi gminnej ul. Borynowska (posesja Nr 7)

§ 2. Ustalić przebieg wymienionych w §1 dróg gminnych w sposób określony w mapach orientacyjnych w ilości 5 szt. stanowiących załączniki do uchwały.

§ 3. Wykonanie uchwały powierzyć Wójtowi Gminy.












§ 4. Uchwała wchodzi w życie po upływie 14 dni od dnia jej ogłoszenia w Dzienniku Urzędowym Województwa Śląskiego.

**Przewodniczący Rady Gminy
Lubomia**

mgr Roman Bizoń

LEGENDA

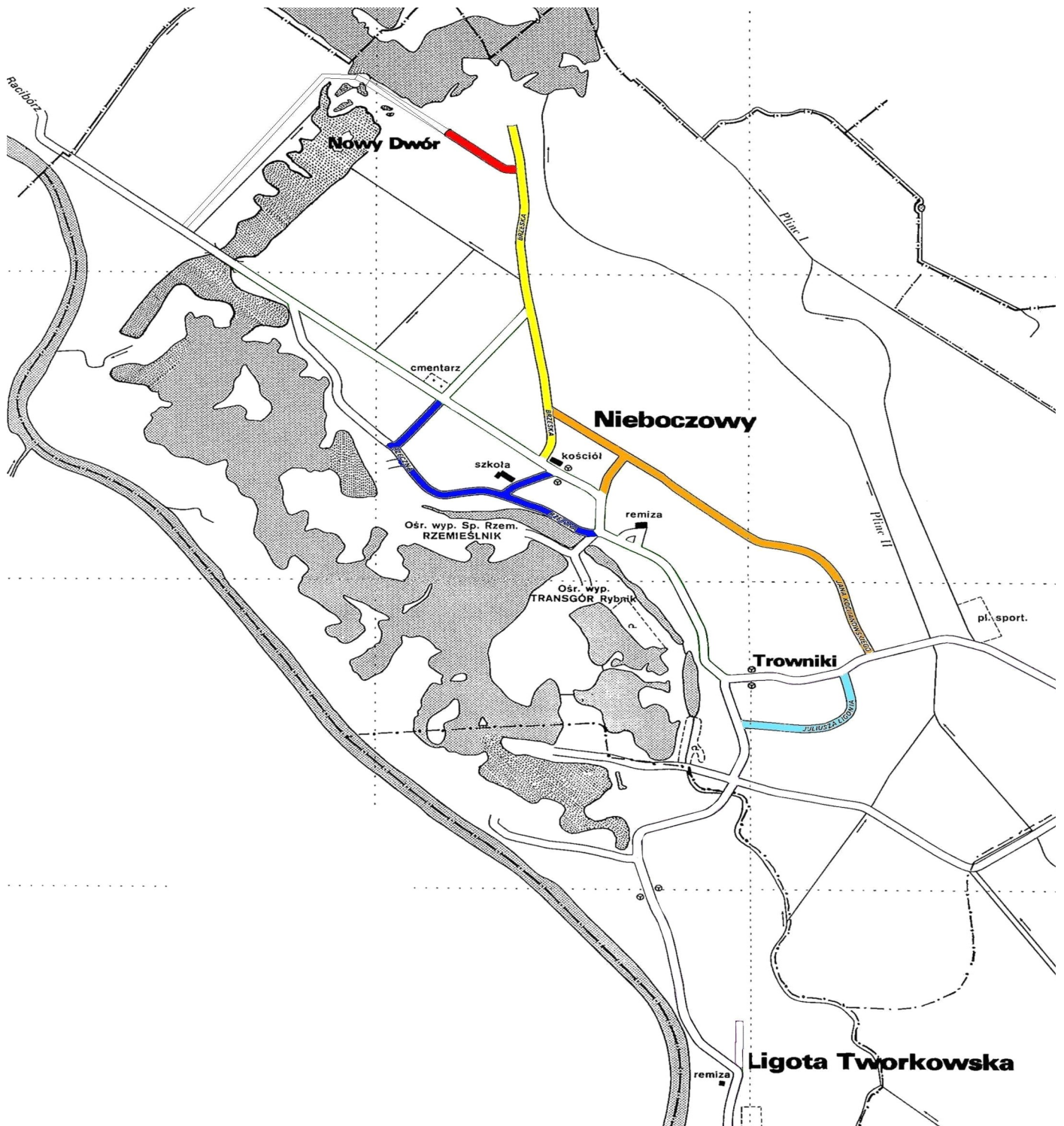
1 : 10 000

Nazwa Ulicy	Kolor zaznaczenia
ul. Akacyjowa	
ul. Fornalskiej	
ul. Jesionowa	
ul. Leśna	
ul. Skłodowskiej	
ul. Parkowa	
ul. Połna	
ul. Potocka	
ul. Słowackiego	
ul. Sportowa	
ul. Szkolna	
ul. Śródkowa	
ul. Tartakowa	
ul. Uboczna	

LEGENDA

1 : 10 000

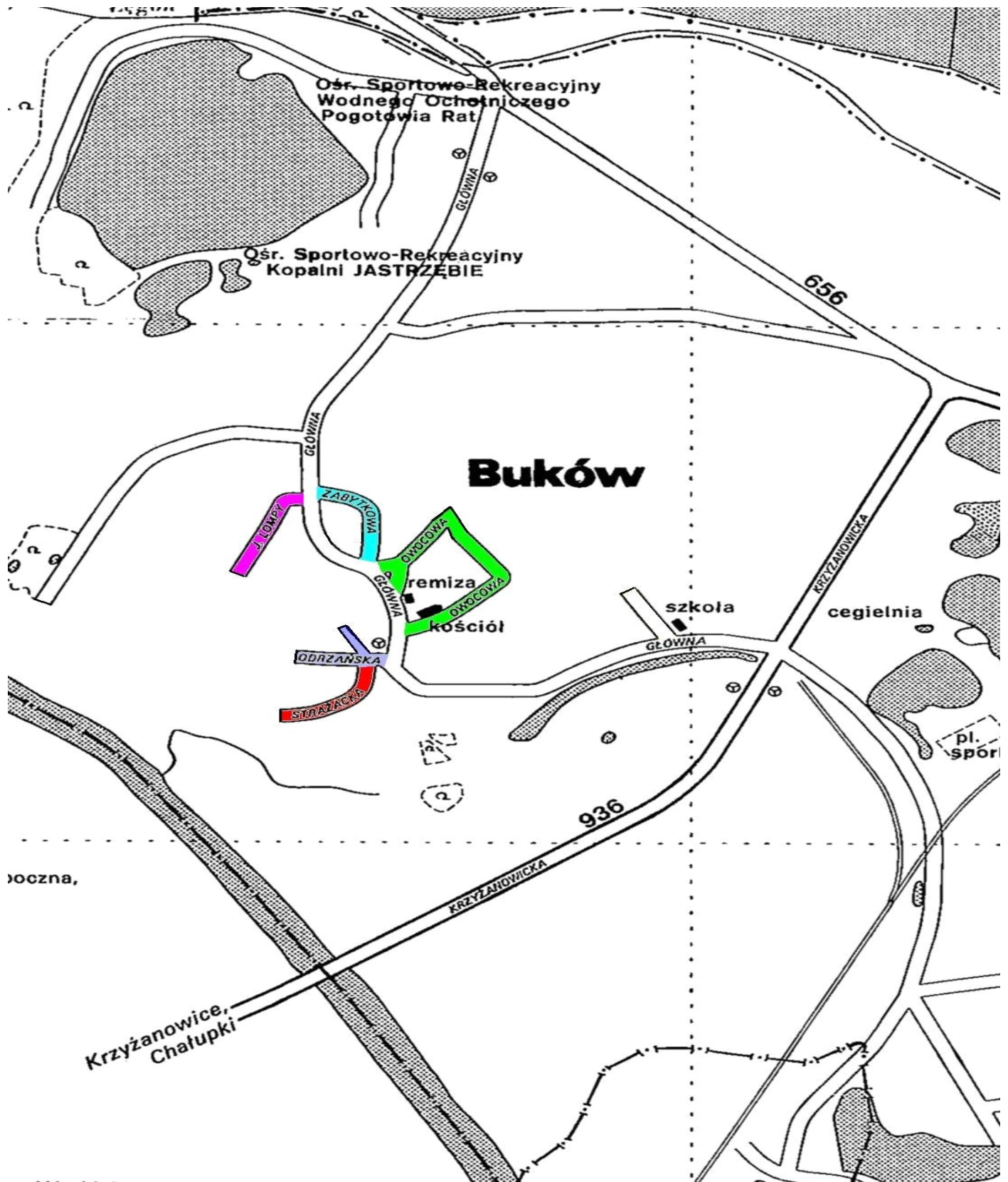
Nazwa Ulicy	Kolor zaznaczenia
ul. Dąbrowy	
ul. Dolna	
ul. Gołęźców	
ul. Kolejowa	
ul. Konopnickiej	
ul. Kopcowa	
ul. Kościelna	
ul. Krótka	
ul. Młyńska	
ul. Nowa	
ul. Nowotki	
ul. Ogrodowa	
ul. Poprzeczna	
ul. Potokowa	
ul. Rogozina	
ul. Słoneczna	
ul. Staffa	
ul. Wałowa	
ul. Wąska	
ul. Wodzisławska	
ul. Wolności	
ul. Zielna	
ul. 8 – go Maja	



LEGENDA

1 : 10 000

ul. Brzeska	
ul. Kochanowskiego	
ul. Ligonja	
ul. Nowy Dwór	
ul. Rieczna	



LEGENDA

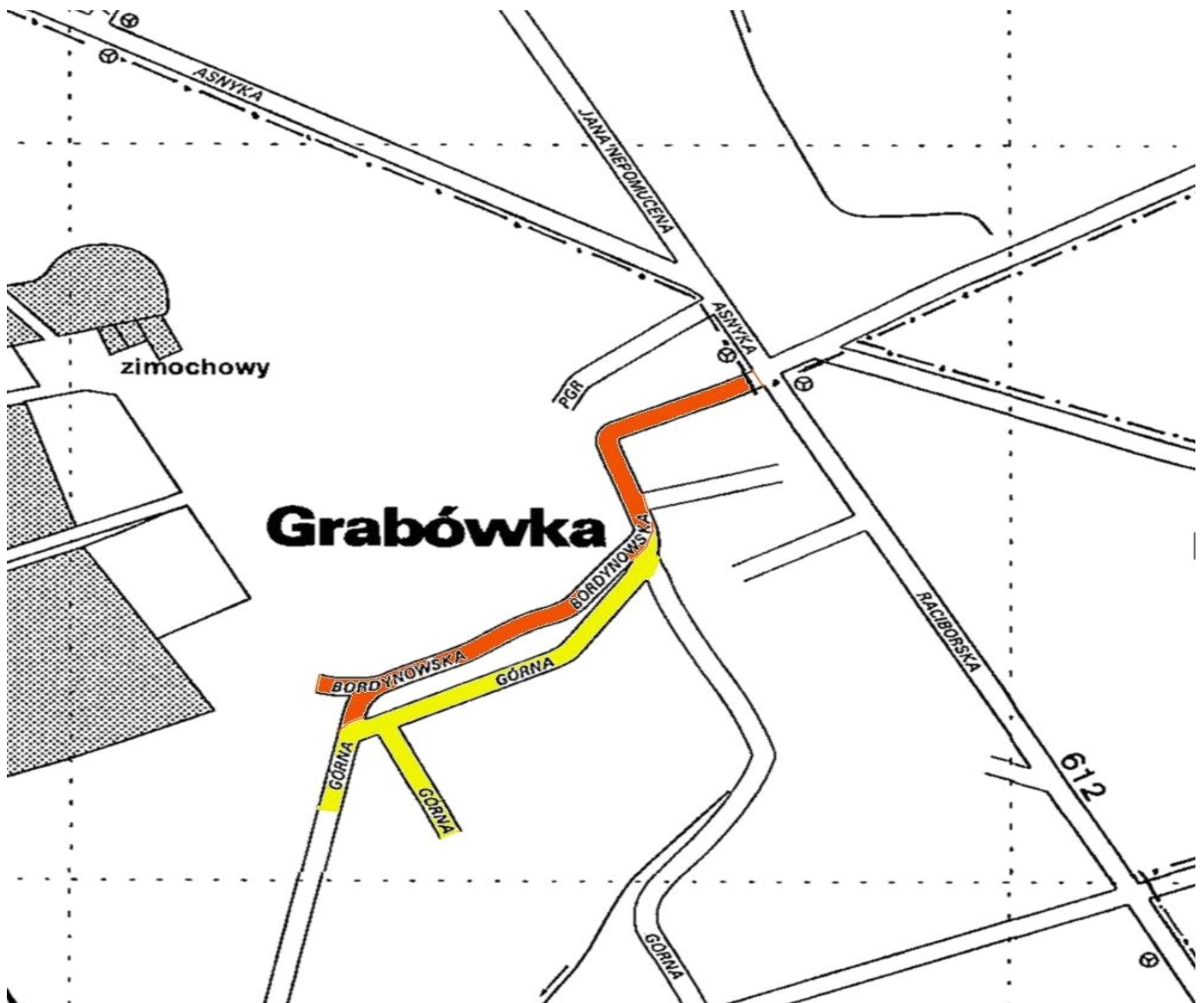
1 : 10 000

Nazwa Ulicy
ul. Lompy
ul. Odrzańska
ul. Owocowa
ul. Strażacka
ul. Zabytkowa

Kolor zaznaczenia





LEGENDA
1 : 10 000

Nazwa Ulicy
ul. Bordynowska
ul. Górna

Kolor zaznaczenia

