



DZIENNIK URZĘDOWY

WOJEWÓDZTWA WIELKOPOLSKIEGO

Poznań, dnia 24 czerwca 2022 r.

Poz. 4821

UCHWAŁA NR 772 RADY MIASTA KONINA

z dnia 15 czerwca 2022 r.

w sprawie wyznaczenia obszaru zdegradowanego i obszaru rewitalizacji Miasta Konina.

Na podstawie art. 18 ust. 2 pkt 15 ustawy z dnia 8 marca 1990 r. o samorządzie gminnym (Dz. U. z 2022 poz. 559 ze zm.) oraz art. 8 ust. 1, art. 11 ust. 4 i 5 ustawy z dnia 9 października 2015 r. o rewitalizacji (Dz. U. z 2021 r. poz. 485) – Rada Miasta Konina uchwala, co następuje:

§ 1. 1. Wyznacza się obszar zdegradowany i obszar rewitalizacji Miasta Konina.

2. Granice obszaru zdegradowanego Miasta Konina przedstawia mapa stanowiąca załącznik nr 1 do uchwały.

3. Granice obszaru rewitalizacji Miasta Konina przedstawia mapa stanowiąca załącznik nr 2 do uchwały.

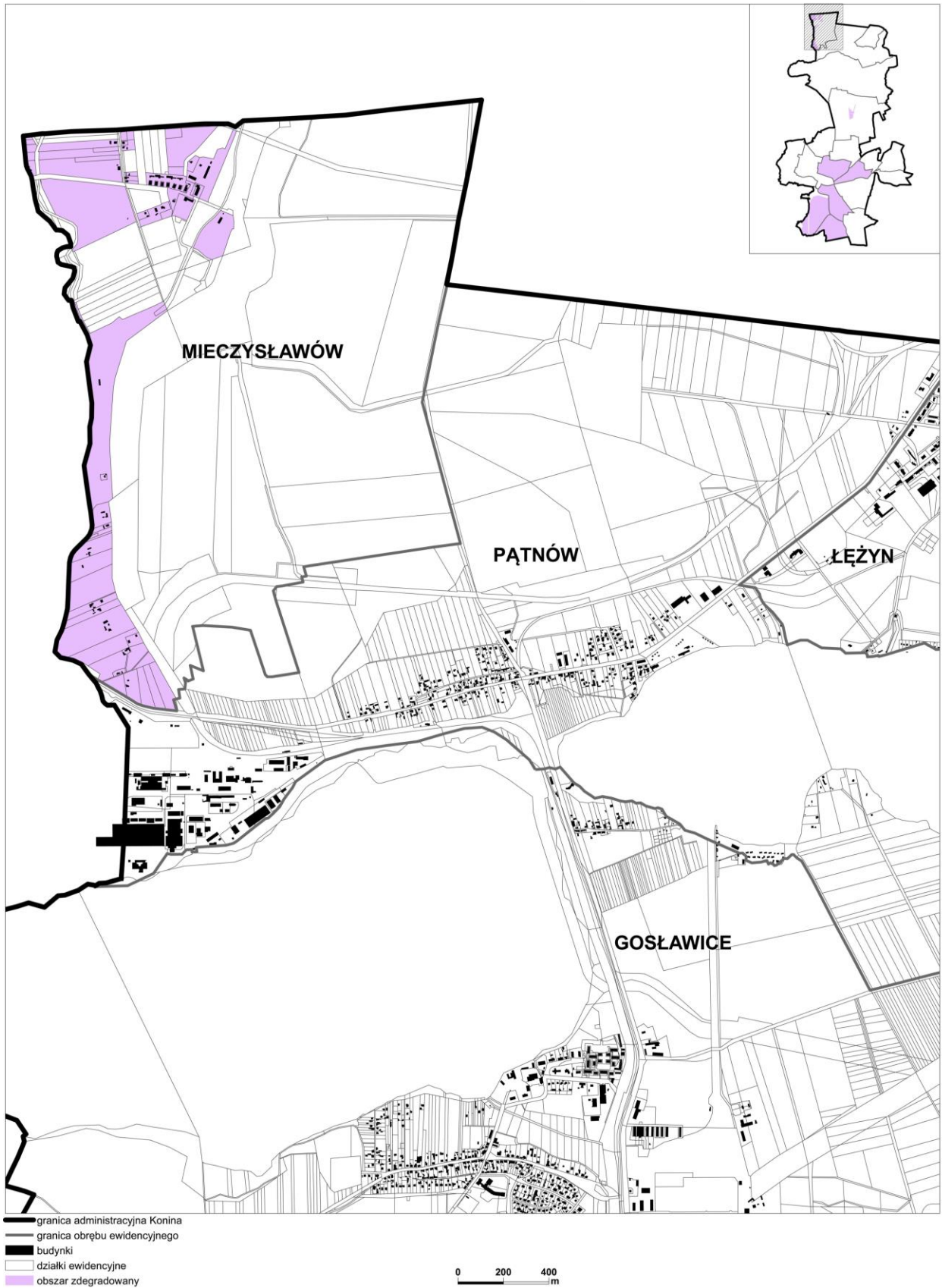
§ 2. Nie ustanawia się na rzecz Miasta Konina prawa pierwokupu nieruchomości położonych na obszarze rewitalizacji.

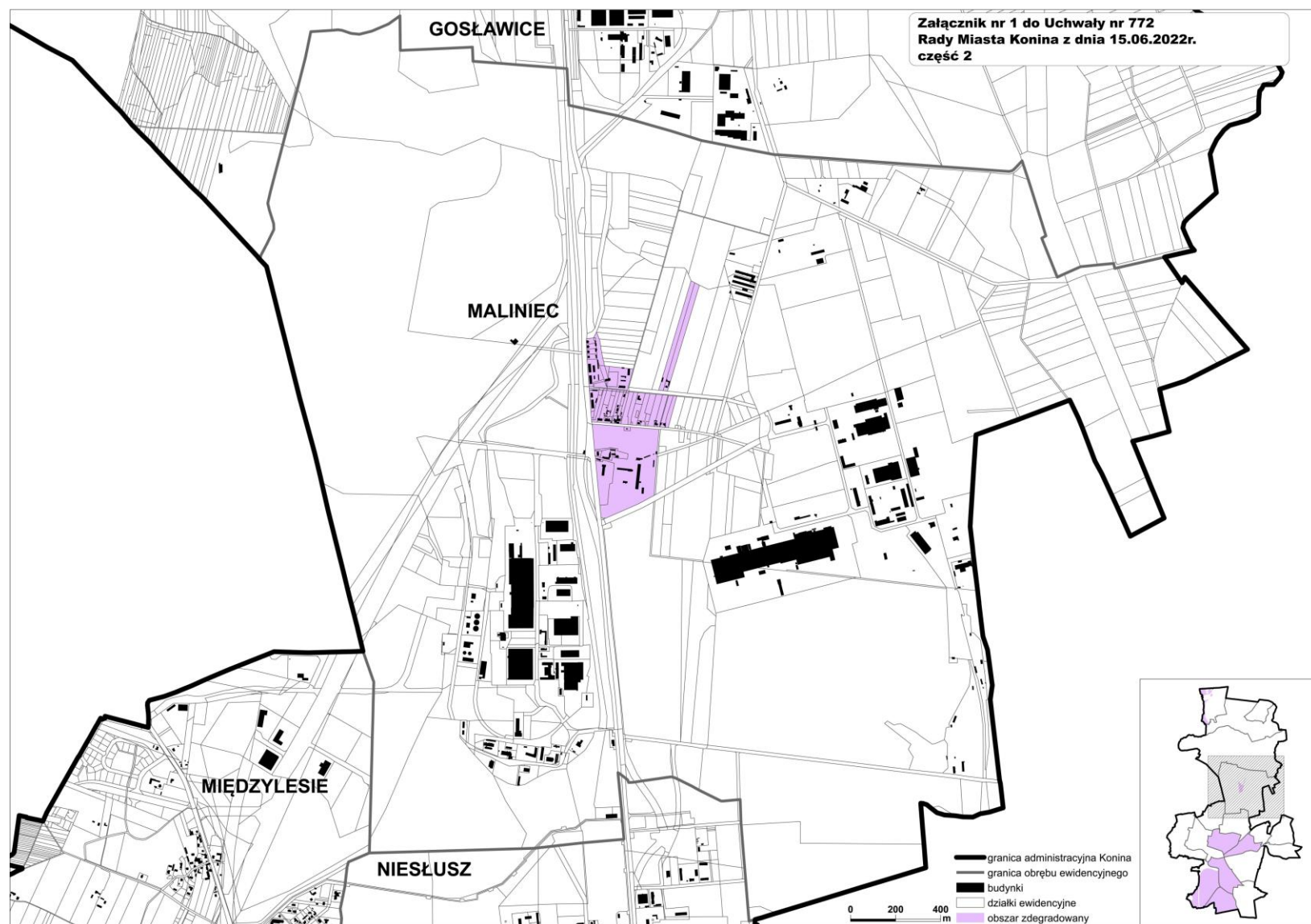
§ 3. Wykonanie uchwały powierza się Prezydentowi Miasta Konina.

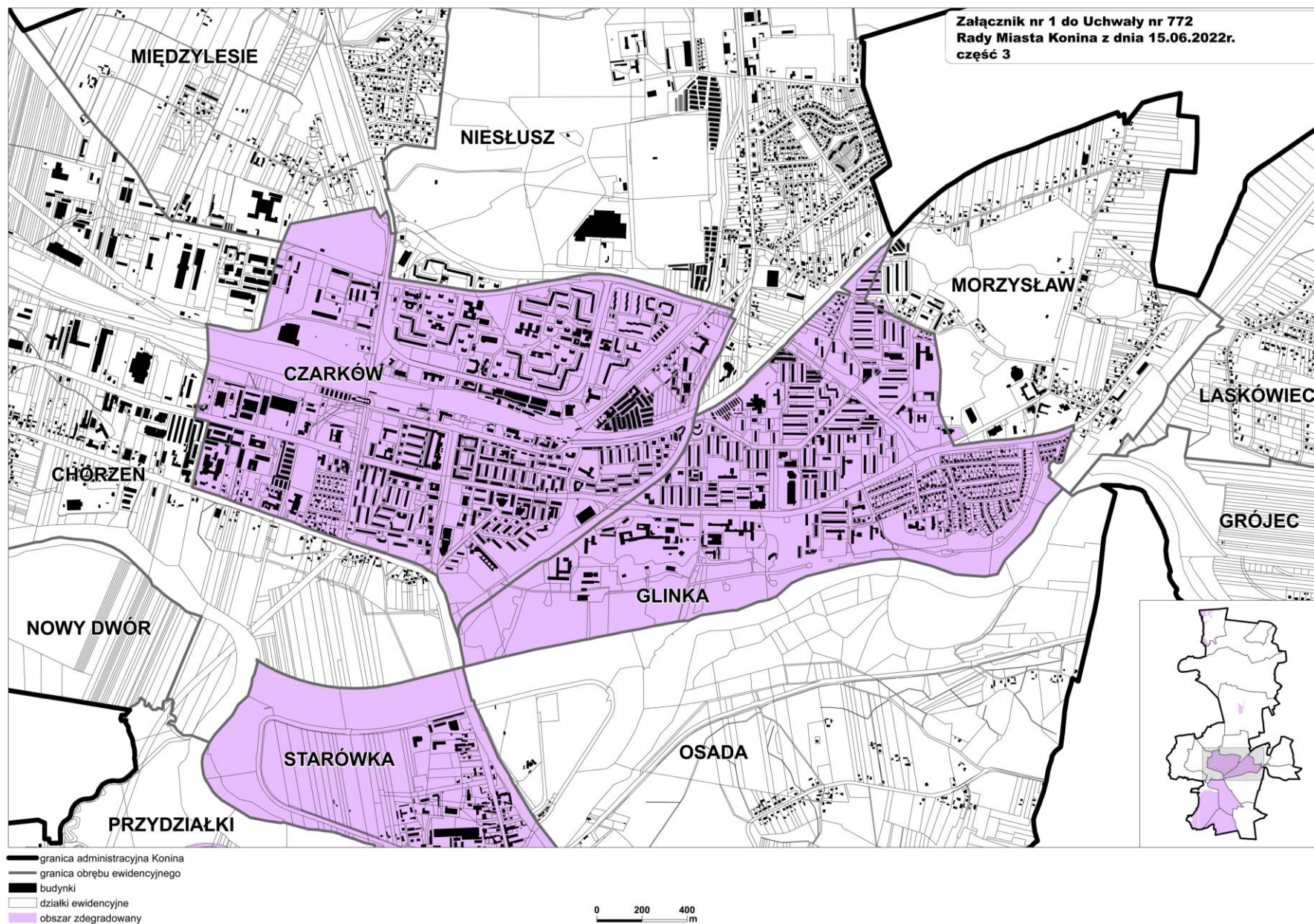
§ 4. Uchwała wchodzi w życie po upływie 14 dni od dnia ogłoszenia w Dzienniku Urzędowym Województwa Wielkopolskiego.

Przewodniczący
Rady Miasta Konina
(-) Tadeusz Wojdyński

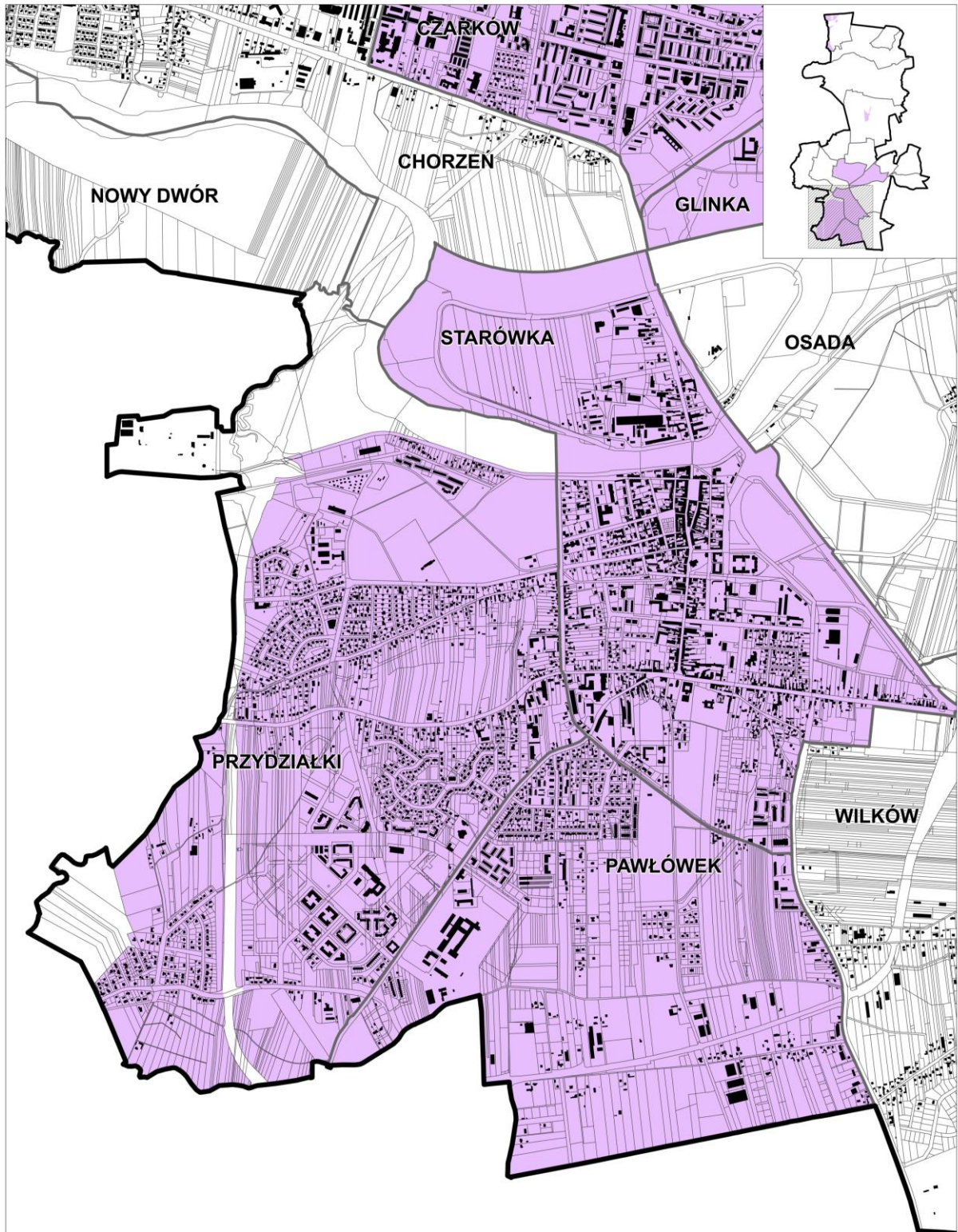
**Załącznik nr 1 do Uchwały nr 772
Rady Miasta Konina z dnia 15.06.2022r.
część 1**







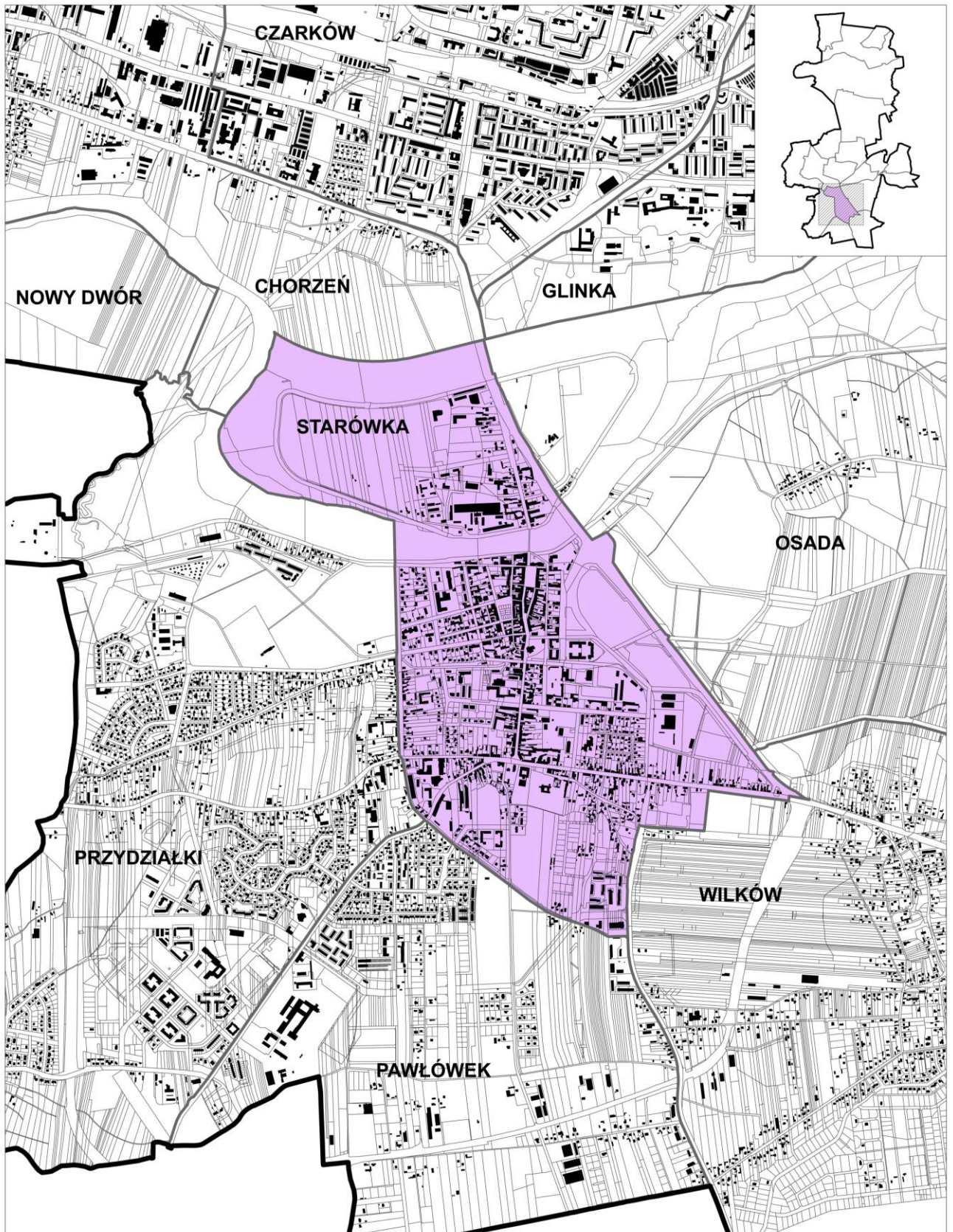
Załącznik nr 1 do Uchwały nr 772
Rady Miasta Konina z dnia 15.06.2022r.
część 4



- granica administracyjna Konina
- granica obrębu ewidencyjnego
- budynki
- działki ewidencyjne
- obszar zdegradowany



Załącznik nr 2 do Uchwały nr 772
Rady Miasta Konina z dnia 15.06.2022r.



- granica administracyjna Konina
- granica obrębu ewidencyjnego
- budynki
- działki ewidencyjne
- obszar rewitalizacji

0 200 400
m