



# DZIENNIK URZĘDOWY

## WOJEWÓDZTWA WIELKOPOLSKIEGO

---

Poznań, dnia 3 lipca 2019 r.

Poz. 6356

### UCHWAŁA NR VII.49.2019 RADY GMINY MIASTECZKO KRAJEŃSKIE

z dnia 27 maja 2019 r.

#### **w sprawie miejscowego planu zagospodarowania przestrzennego linii elektroenergetycznej 110 kV Piła Krzewina – Miasteczko Krajeńskie na odcinku położonym w gminie Miasteczko Krajeńskie**

Na podstawie art. 18 ust. 2 pkt 5 ustawy z dnia 8 marca 1990 r. o samorządzie gminnym (Dz. U. z 2019 r. poz. 506) oraz art. 20 ust. 1 ustawy z dnia 27 marca 2003 r. o planowaniu i zagospodarowaniu przestrzennym (Dz. U. z 2018 r. poz. 1945 z późn. zm.), w związku z Uchwałą Nr XXXIII.191.2017 z dnia 29 listopada 2017 r. w sprawie przystąpienia do sporządzenia miejscowego planu zagospodarowania przestrzennego linii elektroenergetycznej 110 kV Piła Krzewina – Miasteczko Krajeńskie na odcinku położonym w gminie Miasteczko Krajeńskie, Rada Gminy Miasteczko Krajeńskie uchwala, co następuje:

§ 1. 1. Uchwala się miejscowy plan zagospodarowania przestrzennego linii elektroenergetycznej 110 kV Piła Krzewina – Miasteczko Krajeńskie na odcinku położonym w gminie Miasteczko Krajeńskie, zwany dalej „planem”, po stwierdzeniu, iż nie narusza on ustaleń zmiany „Studium uwarunkowań i kierunków zagospodarowania przestrzennego gminy Miasteczko Krajeńskie” uchwalonej Uchwałą Nr IV.24.2019 Rady Gminy Miasteczko Krajeńskie z dnia 28 stycznia 2019 r.

2. Granice obszaru objętego planem miejscowym określa rysunek planu.

3. Integralnymi częściami uchwały są:

- 1) rysunek planu, zatytułowany „Miejscowy plan zagospodarowania przestrzennego linii elektroenergetycznej 110 kV Piła Krzewina – Miasteczko Krajeńskie na odcinku położonym w gminie Miasteczko Krajeńskie” wraz z wyrysem ze Studium uwarunkowań i kierunków zagospodarowania przestrzennego gminy Miasteczko Krajeńskie – w skali 1:2000 – załącznik nr 1 (arkusze 1-12);
- 2) rozstrzygnięcie Rady Gminy Miasteczko Krajeńskie w sprawie rozpatrzenia uwag wniesionych do projektu miejscowego planu zagospodarowania przestrzennego wyłożonego do publicznego wglądu, stanowiące załącznik nr 2;
- 3) rozstrzygnięcie Rady Gminy Miasteczko Krajeńskie o sposobie realizacji zapisanych w planie zadań z zakresu infrastruktury technicznej oraz zasadach ich finansowania należących do zadań własnych gminy, stanowiące załącznik nr 3.

#### **Rozdział 1. Przepisy ogólne**

§ 2. Ilekroć w dalszych przepisach niniejszej uchwały jest mowa o:

- 1) linii elektroenergetycznej 110 kV – należy przez to rozumieć projektowaną linię elektroenergetyczną o napięciu znamionowym 110 kV relacji Piła Krzewina – Miasteczko Krajeńskie, składającą się z odcinka napowietrznego, obejmującego konstrukcje wsporcze i podwieszane na nich przewody, oraz odcinka kablowego;

- 2) nieprzekraczalnej linii zabudowy – należy przez to rozumieć linię określoną rysunkiem planu, wyznaczającą najbliższe możliwe usytuowanie budynku względem granicy działki lub innego elementu odniesienia;
- 3) pasie technologicznym – należy przez to rozumieć obszar, na którym dopuszcza się prowadzenie prac związanych z budową, przebudową, modernizacją i eksploatacją linii;
- 4) przepisach odrębnych – należy przez to rozumieć przepisy ustaw wraz z aktami wykonawczymi;
- 5) terenie – należy przez to rozumieć obszar o określonym przeznaczeniu i zasadach zagospodarowania, wyznaczony na rysunku planu liniami rozgraniczającymi;
- 6) wysokości słupów – należy przez to rozumieć wysokość konstrukcji wsporczych linii elektroenergetycznej 110 kV liczoną jako różnica rzędnej najwyższego punktu słupa i rzędnej w miejscu jego posadowienia;
- 7) zieleni wysokiej – należy przez to rozumieć roślinność przekraczającą wysokość 2,5 m od poziomu terenu.

**§ 3.** Następujące oznaczenia graficzne na rysunku planu są obowiązującymi ustaleniami planu:

- 1) granica obszaru objętego planem;
- 2) linie rozgraniczające tereny o różnym przeznaczeniu lub różnych zasadach zagospodarowania;
- 3) nieprzekraczalne linie zabudowy;
- 4) przebieg odcinka napowietrznego projektowanej linii elektroenergetycznej 110 kV Piła Krzewina – Miasteczko Krajeńskie wraz z pasem technologicznym;
- 5) strefa lokalizacji odcinka kablowego projektowanej linii elektroenergetycznej 110 kV Piła Krzewina – Miasteczko Krajeńskie wraz z pasem technologicznym;
- 6) przeznaczenie terenów oznaczone symbolami graficznymi i literowymi;
- 7) strefa „W” ochrony stanowisk archeologicznych.

**§ 4. 1.** Wyznacza się przebieg linii elektroenergetycznej 110 kV relacji Piła Krzewina – Miasteczko Krajeńskie na odcinku położonym w gminie Miasteczko Krajeńskie wraz z pasem technologicznym w granicach obszaru objętego planem.

2. Ustala się następujące przeznaczenie terenów:

- 1) tereny infrastruktury technicznej – elektroenergetyka oznaczone symbolami 1E, 2E, 3E, 4E, 5E, 6E, 7E, 8E, 9E, 10E, 11E, 12E;
- 2) teren zabudowy usługowej oznaczony symbolem U;
- 3) teren rolniczy oznaczony symbolem R;
- 4) tereny użytków zielonych oznaczone symbolami 1Rz, 2Rz, 3Rz;
- 5) tereny dróg wewnętrznych oznaczone symbolami 1KDW, 2KDW, 3KDW, 4KDW, 5KDW;
- 6) teren kolejowy oznaczony symbolem KK.

**§ 5.** W zakresie zasad ochrony i kształtowania ładu przestrzennego:

- 1) ustala się przebieg odcinka napowietrznego linii elektroenergetycznej 110 kV wraz z pasem technologicznym zgodnie z oznaczeniami na rysunku planu;
- 2) ustala się strefę lokalizacji odcinka kablowego linii elektroenergetycznej 110 kV wraz z pasem technologicznym zgodnie z oznaczeniami na rysunku planu;
- 3) dopuszcza się lokalizację konstrukcji wsporczych – słupów linii elektroenergetycznej 110 kV wyłącznie na terenach oznaczonych symbolami 1E, 2E, 3E, 4E, 5E, 6E, 7E, 8E, 9E, 10E, 11E, 12E;
- 4) dopuszcza się użytkowanie poszczególnych terenów objętych planem zgodnie z ustalonym przeznaczeniem i na zasadach określonych w niniejszej uchwale;
- 5) dopuszcza się lokalizację zabudowy zgodnie z wyznaczonymi na rysunku planu liniami zabudowy, przy czym:

- a) od strony dróg żadna z części budynków nie może przekroczyć wyznaczonej linii zabudowy w kierunku linii rozgraniczającej drogę o więcej niż:
  - okap, gzyms, balkon, daszek nad wejściem – 1,5 m,
  - taras, schody zewnętrzne, pochylnia lub rampa – odległość wynikającą z przepisów odrębnych, określających odległości obiektów budowlanych od krawędzi jezdni,
- b) dopuszcza się lokalizację urządzeń infrastruktury technicznej, w tym stacji transformatorowych i gazowych, przed wyznaczonymi liniami zabudowy;
- 6) zakazuje się sytuowania tymczasowych obiektów budowlanych, z wyjątkiem obiektów tymczasowych związanych z prowadzeniem robót budowlanych w czasie trwania budowy, przebudowy, rozbudowy i likwidacji sieci i urządzeń infrastruktury technicznej;
- 7) ustala się ogólne zasady podziału terenów:
  - a) dopuszcza się wydzielenie działek pod lokalizację konstrukcji wsporczych – słupów linii elektroenergetycznej 110 kV,
  - b) dopuszcza się wydzielenie działek zgodnie z przebiegiem pasa technologicznego linii elektroenergetycznej 110 kV.

**§ 6.** W zakresie zasad ochrony środowiska, przyrody i krajobrazu ustala się:

- 1) w zakresie ochrony gruntów i wód:
  - a) nakaz zachowania i zapewnienia dostępu do istniejących rowów melioracyjnych zgodnie z przepisami odrębnymi,
  - b) zakaz magazynowania materiałów mogących powodować zanieczyszczenie środowiska w miejscach niezolowanych od powierzchni terenu,
  - c) nakaz uwzględnienia budowy i przebudowy urządzeń melioracji szczegółowej w trakcie prowadzenia prac związanych z zagospodarowaniem terenów;
- 2) w zakresie ochrony powietrza atmosferycznego – nakaz wytwarzania energii dla celów grzewczych wyłącznie na bazie paliw charakteryzujących się najniższymi wskaźnikami emisji z dopuszczeniem wykorzystania odnawialnych źródeł energii;
- 3) w zakresie ochrony przed hałasem – nakaz ograniczania emisji hałasu z terenów objętych planem w sposób zapewniający zachowanie akustycznych standardów jakości środowiska na terenach podlegających ochronie akustycznej;
- 4) w zakresie gospodarowania odpadami – nakaz gromadzenia i zagospodarowania odpadów zgodnie z regulaminem utrzymania porządku i czystości w gminie oraz przepisami odrębnymi;
- 5) w zakresie zagospodarowania mas ziemnych:
  - a) nakaz wykorzystania mas ziemnych o dopuszczalnej zawartości substancji powodujących ryzyko w glebie lub w ziemi, uzyskanych w wyniku prac ziemnych na terenach ich powstawania do ukształtowania terenu, w tym dla urządzania zieleni towarzyszącej inwestycjom,
  - b) dopuszczenie usuwania nadmiarów mas ziemnych poza obszary planu zgodnie z przepisami odrębnymi;
- 6) w zakresie ochrony przed oddziaływaniem pól elektromagnetycznych i promieniowania niejonizującego – nakaz uwzględnienia wymagań wynikających z przepisów odrębnych i szczególnych dotyczących zachowania dopuszczalnych poziomów pól elektromagnetycznych;
- 7) w zakresie kształtowania zieleni – zakaz wprowadzania nowych nasadzeń zieleni wysokiej w zasięgu pasa technologicznego projektowanej linii elektroenergetycznej 110 kV Piła Krzewina – Miasteczko Krajeńskie.

**§ 7.** W zakresie zasad kształtowania krajobrazu ustala się nakaz kształtowania zabudowy i zagospodarowania terenu zgodnie z ustaleniami niniejszej uchwały.

**§ 8.** W zakresie zasad ochrony dziedzictwa kulturowego i zabytków, w tym krajobrazów kulturowych, oraz dóbr kultury współczesnej ustala się:

- 1) w zakresie ochrony archeologicznego dziedzictwa kulturowego:

- a) strefę „W” ochrony stanowisk archeologicznych obejmującą zewidencjonowane stanowisko archeologiczne, objęte ochroną konserwatorską, które ujęte zostało w gminnej ewidencji zabytków gminy Miasteczko Krajeńskie,
- b) w obrębie strefy „W” ochrony stanowisk archeologicznych ustala się:
  - nakaz prowadzenia badań archeologicznych podczas realizacji inwestycji związanych z zagospodarowaniem terenu, w zakresie uzgodnionym z wojewódzkim konserwatorem zabytków,
  - nakaz uzyskania pozwolenia konserwatorskiego na prowadzenie badań archeologicznych przed uzyskaniem decyzji o pozwoleniu na budowę zgodnie z przepisami odrębnymi;
- 2) nie określa się zasad ochrony dóbr kultury współczesnej z uwagi na brak takich obiektów na obszarze objętym planem.

**§ 9.** Nie określa się wymagań wynikających z potrzeby kształtowania przestrzeni publicznych.

**§ 10.** W zakresie granic i sposobów zagospodarowania terenów lub obiektów podlegających ochronie na podstawie odrębnych przepisów, terenów górniczych, obszarów szczególnego zagrożenia powodzią, obszarów osuwania się mas ziemnych, krajobrazów priorytetowych określonych w audycie krajobrazowym oraz planach zagospodarowania przestrzennego województwa, ustala się nakaz uwzględnienia ograniczeń określonych w przepisach odrębnych, wynikających z położenia terenów objętym planem w granicach:

- 1) Obszaru Chronionego Krajobrazu „Dolina Noteci”;
- 2) Obszaru Natura 2000 „Dolina Noteci”, zgodnie z rysunkiem planu;
- 3) Obszaru Natura 2000 „Dolina Środkowej Noteci i Kanału Bydgoskiego”, zgodnie z rysunkiem planu;
- 4) Głównego Zbiornika Wód Podziemnych nr 127 „Subzbiornik Złotów – Piła – Strzelce Krajeńskie”, zgodnie z rysunkiem planu;
- 5) Głównego Zbiornika Wód Podziemnych nr 138 „Pradolina Toruń-Eberswalde (Notec)”.

**§ 11.** Nie określa się szczegółowych zasad i warunków scalania i podziału nieruchomości objętych planem miejscowym w rozumieniu przepisów odrębnych.

**§ 12.** W zakresie szczególnych warunków zagospodarowania terenu oraz ograniczeń w ich użytkowaniu, w tym zakazu zabudowy:

- 1) ustala się pas technologiczny projektowanej linii elektroenergetycznej 110 kV o szerokości:
  - a) dla odcinka napowietrznego – 22,0 m, tj. po 11,0 m od osi linii w obie strony,
  - b) dla odcinka kablowego – 4,0 m, tj. po 2,0 m od osi linii w obie strony;
- 2) w obrębie pasa technologicznego projektowanej linii elektroenergetycznej 110 kV ustala się:
  - a) nakaz uwzględniania ograniczeń w zakresie lokalizacji zabudowy ustalonych w § 6 pkt 6,
  - b) nakaz uwzględniania ograniczeń w zakresie wprowadzania nowych nasadzeń zieleni wysokiej ustalonych w § 6 pkt 7,
  - c) nakaz zachowania odległości elementów linii elektroenergetycznej 110 kV z drogami, zabudową, urządzeniami wodnymi oraz z istniejącą i projektowaną naziemną, podziemną i nadziemną infrastrukturą techniczną zgodnie z przepisami odrębnymi,
  - d) zakaz lokalizowania urządzeń technologicznych i stałych składowisk zawierających materiały wybuchowe, niebezpieczne pożarowo lub wymagające wyznaczenia stref zagrożenia wybuchem w rozumieniu przepisów odrębnych,
  - e) nakaz zgłaszania do Prezesa Urzędu Lotnictwa Cywilnego wszelkich projektowanych budowli o wysokości równej i większej niż 100 m n.p.t. zgodnie z przepisami odrębnymi,
  - f) nakaz zgłaszania do Szefostwa Służb Ruchu Lotniczego Sił Zbrojnych RP wszelkich projektowanych budowli o wysokości równej i większej niż 50,0 m n.p.t. przed wydaniem pozwolenia na budowę,
  - g) dopuszczenie prowadzenia prac eksploatacyjnych, remontowych i modernizacyjnych, a także odbudowy, rozbudowy, przebudowy i nadbudowy linii elektroenergetycznej 110 kV po jej wybudowaniu,

h) zakaz podejmowania wszelkich działań mogących zagrozić bezpieczeństwu ludzi, trwałości linii elektroenergetycznej 110 kV lub mogących uniemożliwić jej konserwację w czasie eksploatacji.

**§ 13.** W zakresie zasad modernizacji, rozbudowy i budowy systemów komunikacji i infrastruktury technicznej ustala się:

- 1) w zakresie komunikacji:
  - a) nakaz zachowania istniejącego układu komunikacyjnego z dopuszczeniem jego rozbudowy zgodnie z ustaleniami niniejszej uchwały,
  - b) obsługę komunikacyjną terenów objętych planem poprzez istniejące i projektowane drogi wewnętrzne i dojazdy,
  - c) dla terenów dróg wewnętrznych, oznaczonych symbolami 1KDW, 2KDW, 3KDW, 4KDW, 5KDW:
    - szerokość w liniach rozgraniczających zgodnie z rysunkiem planu,
    - zakaz lokalizacji miejsc postojowych,
    - dopuszczenie lokalizacji sieci i urządzeń infrastruktury technicznej,
  - d) dla terenu kolejowego, oznaczonego symbolem KK:
    - szerokość w liniach rozgraniczających zgodnie z rysunkiem planu,
    - dopuszczenie lokalizacji sieci i urządzeń infrastruktury technicznej,
    - dopuszczenie lokalizacji urządzeń technicznych związanych z prowadzeniem, zabezpieczeniem i obsługą ruchu oraz potrzebami zarządzania linią kolejową nr 18,
  - e) minimalną liczbę miejsc do parkowania zlokalizowanych w obrębie własnej działki – 3 stanowiska postojowe na każde 100 m<sup>2</sup> powierzchni użytkowej budynków usługowych,
  - f) nakaz wyznaczenia odpowiedniej liczby miejsc do parkowania dla pojazdów zaopatrzonych w kartę parkingową zgodnie z przepisami odrębnymi;
- 2) w zakresie zaopatrzenia w wodę:
  - a) zaopatrzenie w wodę z sieci wodociągowej;
  - b) dopuszczenie zaopatrzenia w wodę z ujęć indywidualnych do czasu budowy gminnej sieci wodociągowej,
  - c) dopuszczenie zachowania istniejącej sieci wodociągowej, z możliwością jej przebudowy oraz rozbudowy,
  - d) nakaz zapewnienia wody dla celów przeciwpożarowych;
- 3) w zakresie odprowadzenia ścieków:
  - a) odprowadzanie ścieków do kanalizacji sanitarnej,
  - b) do czasu budowy kanalizacji sanitarnej dopuszczenie stosowania szczelnych, atestowanych zbiorników bezodpływowych, z których ścieki będą wywożone przez koncesjonowanego przewoźnika do oczyszczalni ścieków;
  - c) dopuszczenie lokalizacji projektowanej sieci kanalizacji sanitarnej na terenach dróg;
- 4) w zakresie odprowadzenia wód opadowych i roztopowych:
  - a) zagospodarowanie wód opadowych i roztopowych na własnym terenie z dopuszczeniem ich odprowadzania do kanalizacji deszczowej, dołów chłonnych lub do zbiorników retencyjnych zgodnie z przepisami odrębnymi,
  - b) nakaz docelowego odprowadzania wód opadowych i roztopowych pochodzących z dróg i terenów przeznaczonych pod zabudowę do kanalizacji deszczowej;
- 5) w zakresie zaopatrzenia w gaz – dopuszczenie zachowania istniejącej sieci gazowej, z możliwością jej przebudowy oraz rozbudowy;

6) w zakresie zaopatrzenia w energię elektryczną:

- a) zaopatrzenie w energię elektryczną z istniejącej sieci elektroenergetycznej,
- b) dopuszczenie zachowania istniejącej sieci elektroenergetycznej średniego i niskiego napięcia, z możliwością jej przebudowy oraz rozbudowy, w tym skablowania.

**§ 14.** Nie określa się sposobu i terminu tymczasowego zagospodarowania, urządzania i użytkowania terenów.

**§ 15.** W zakresie granic terenów inwestycji celu publicznego o znaczeniu ponadlokalnym, umieszczonych w planie zagospodarowania przestrzennego województwa, ustala się lokalizację linii elektroenergetycznej 110 kV Piła Krzewina – Miasteczko Krajeńskie na odcinku położonym w gminie Miasteczko Krajeńskie wraz z pasem technologicznym, stanowiącej inwestycję celu publicznego o znaczeniu ponadlokalnym zapisaną w Planie zagospodarowania przestrzennego województwa wielkopolskiego wraz z Planem zagospodarowania przestrzennego miejskiego obszaru funkcjonalnego Poznania, uchwalonym Uchwałą Nr V/70/19 Sejmiku Województwa Wielkopolskiego z dnia 25 marca 2019 r. (Dz. Urz. Woj. Wlkp. z 2019 r. poz. 4021) w granicach całego obszaru objętego planem.

**§ 16.** W zakresie granic terenów zamkniętych i ich stref ochronnych ustala się położenie terenu oznaczonego symbolem KK w granicach terenu zamkniętego wyznaczonego przez ministra właściwego do spraw transportu na podstawie przepisów odrębnych.

## **Rozdział 2.** **Przepisy szczegółowe**

**§ 17.** W zakresie zasad kształtowania zabudowy oraz wskaźników zagospodarowania terenu, na terenach oznaczonych symbolami 1E, 2E, 3E, 4E, 5E, 6E, 7E, 8E, 9E, 10E, 11E, 12E:

- 1) ustala się lokalizację konstrukcji wsporczych – słupów linii elektroenergetycznej 110 kV;
- 2) dopuszcza się lokalizację:
  - a) sieci i urządzeń infrastruktury technicznej,
  - b) dojeżdż i dojazdów,
  - c) urządzeń melioracyjnych;
- 3) ustala się minimalny udział procentowy powierzchni biologicznie czynnej w odniesieniu do powierzchni działki – 1%;
- 4) ustala się zasady sytuowania i parametry projektowanych obiektów:
  - a) maksymalna powierzchnia fundamentu słupa – nie więcej niż 50,0 m<sup>2</sup>,
  - b) maksymalna wysokość słupów – 100,0 m,
  - c) nakaz wyposażenia słupów w znaki przeszkodowe zgodnie z przepisami odrębnymi.

**§ 18.** W zakresie zasad kształtowania zabudowy oraz wskaźników zagospodarowania terenu, na terenie oznaczonym symbolem U:

- 1) dopuszcza się zachowanie istniejącej zabudowy z możliwością jej przebudowy, rozbudowy, nadbudowy przy zastosowaniu parametrów określonych w niniejszym paragrafie;
- 2) dopuszcza się lokalizację:
  - a) sieci i urządzeń infrastruktury technicznej,
  - b) dojeżdż, dojazdów i miejsc postojowych;
- 3) ustala się wskaźniki zagospodarowania terenu:
  - a) wskaźnik intensywności zabudowy:
    - maksymalny – 0,90,
    - minimalny – 0,10,
  - b) maksymalna powierzchnia zabudowy – 30%,

- c) minimalny udział procentowy powierzchni biologicznie czynnej w odniesieniu do powierzchni działki budowlanej – 30%;
- 4) ustala się zasady kształtowania zabudowy:
- a) nieprzekraczalne linie zabudowy zgodnie z rysunkiem planu,
  - b) maksymalna wysokość – nie więcej niż 10,0 m,
  - c) maksymalna liczba kondygnacji – dwie kondygnacje nadziemne,
  - d) geometria głównych połaci dachowych – dowolna,
  - e) pokrycie dachów spadzistych: dachówka, materiały imitujące dachówkę w kolorach od brunatnego, poprzez ceglany do czerwonego;
- 5) ustala się minimalną powierzchnię nowo wydzielanej działki budowlanej – 1000 m<sup>2</sup>.

**§ 19.** W zakresie zasad kształtowania zabudowy oraz wskaźników zagospodarowania terenu, na terenie oznaczonym symbolem R:

- 1) zachowuje się istniejące grunty orne;
- 2) zakazuje się lokalizacji budynków;
- 3) dopuszcza się lokalizację:
  - a) sieci i urządzeń infrastruktury technicznej zgodnie z przepisami odrębnymi,
  - b) dojazd i dojazdów,
  - c) urządzeń melioracyjnych.

**§ 20.** W zakresie zasad kształtowania zabudowy oraz wskaźników zagospodarowania terenu, na terenach oznaczonych symbolami 1Rz, 2Rz, 3Rz:

- 1) zachowuje się istniejące użytki zielone;
- 2) zakazuje się lokalizacji budynków;
- 3) dopuszcza się lokalizację:
  - a) sieci i urządzeń infrastruktury technicznej zgodnie z przepisami odrębnymi,
  - b) dojazd i dojazdów,
  - c) urządzeń melioracyjnych.

### **Rozdział 3. Przepisy końcowe**

**§ 21.** Ustala się stawkę służącą naliczaniu jednorazowych opłat, o jakich mowa w art. 36 ust. 4 ustawy z dnia 27 marca 2003 r. o planowaniu i zagospodarowaniu przestrzennym w wysokości 30%.

**§ 22.** Wykonanie uchwały powierza się Wójtowi Gminy Miasteczko Krajeńskie.

**§ 23.** Uchwała wchodzi w życie po upływie 14 dni od dnia ogłoszenia w Dzienniku Urzędowym Województwa Wielkopolskiego.

Przewodniczący Rady












(-) Szymon Kunek

MIEJSCOWY PLAN ZAGOSPODAROWANIA PRZESTRZENNEGO  
LINII ELEKTROENERGETYCZNEJ 110 kV  
PIŁA KRZEWINA - MIASTECZKO KRAJEŃSKIE  
NA ODCINKU POŁOŻONYM W GMINIE MIASTECZKO KRAJEŃSKIE






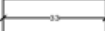
ZAŁĄCZNIK NR 1  
DO UCHWAŁY NR VII.49.2019  
RADY GMINY MIASTECZKO KRAJEŃSKIE Z DNIA 27 MAJA 2019 R.  
ARKUSZ 1/12

**OZNACZENIA**

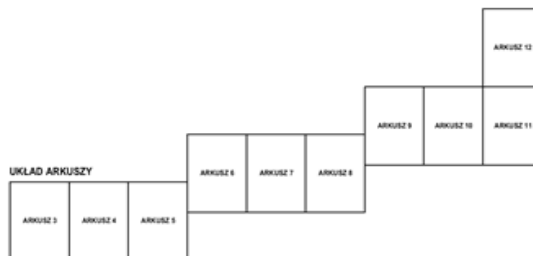
OZNACZENIA STANOWIĄCE OBOWIAZUJĄCE USTALENIA PLANU

-  GRANICA OBSZARU OBJĘTEGO PLANEM
-  LINIE ROZGRANICZAJĄCE TERENY O RÓŻNYM PRZEZNACZENIU LUB RÓŻNYCH ZASADACH ZAGOSPODAROWANIA
-  NIEPRZEKRACZALNE LINIE ZABUDOWY
-  PRZEBIEG ODCINKA NAPOWIETRZNEGO PROJEKTOWANEJ LINII ELEKTROENERGETYCZNEJ 110 kV PIŁA KRZEWINA - MIASTECZKO KRAJEŃSKIE WRAZ Z PASEM TECHNOLOGICZNYM
-  STREFA LOKALIZACJI ODCINKA KABLOWEGO PROJEKTOWANEJ LINII ELEKTROENERGETYCZNEJ 110 kV PIŁA KRZEWINA - MIASTECZKO KRAJEŃSKIE WRAZ Z PASEM TECHNOLOGICZNYM
-  **E** TERENY INFRASTRUKTURY TECHNICZNEJ - ELEKTROENERGETYKA
-  **U** TEREN ZABUDOWY USŁUGOWEJ
-  **R** TEREN ROLNICZY
-  **Rz** TERENY UŻYTKÓW ZIELONYCH
-  **KDW** TERENY DRÓG WEWNĘTRZNYCH
-  **KK** TEREN KOLEJOWY
-  STREFA "W" OCHRONY STANOWISKA ARCHEOLOGICZNEGO

OZNACZENIA O CHARAKTERZE INFORMACYJNYM

-  GRANICA ADMINISTRACYJNA GMINY MIASTECZKO KRAJEŃSKIE
-  GRANICE TERENU ZAMKNIĘTEGO
-  GRANICA OBSZARU NATURA 2000 "DOLINA NOTECI"
-  GRANICA OBSZARU NATURA 2000 "DOLINA ŚRODKOWEJ NOTECI I KANAŁU BYDGOSKIEGO"
-  GRANICA GŁÓWNEGO ZBIORNIKA WÓD PODZIEMNYCH NR 127
-  LINIE WYMIAROWE [m]

OBSZAR OBJĘTY PLANEM POŁOŻONY JEST W CAŁOŚCI W GRANICACH:  
- OBSZARU CHRONIONEGO KRAJOBRAZU "DOLINA NOTECI"  
- GŁÓWNEGO ZBIORNIKA WÓD PODZIEMNYCH NR 138

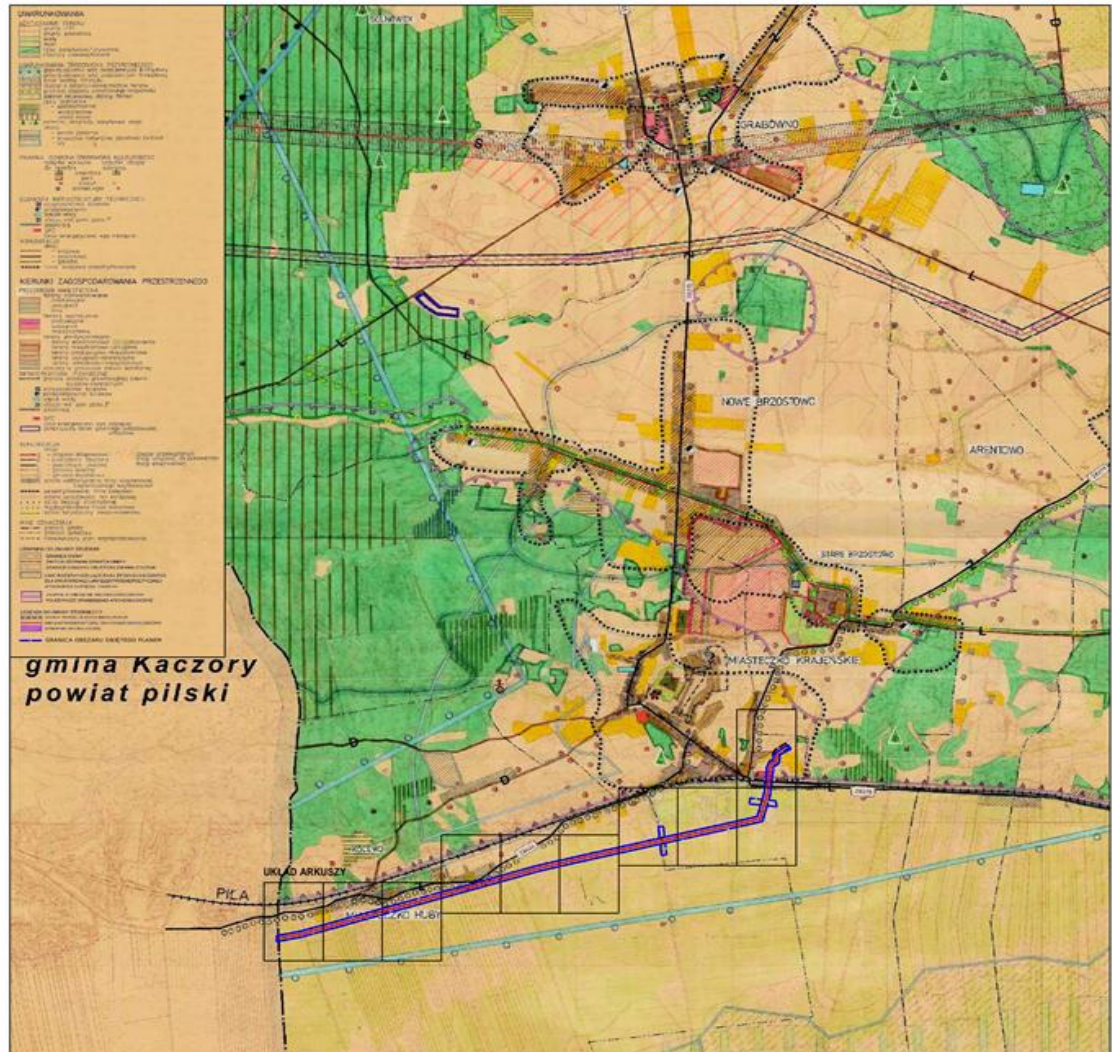




MIEJSCOWY PLAN ZAGOSPODAROWANIA PRZESTRZENNEGO  
LINII ELEKTROENERGETYCZNEJ 110 KV  
PIŁA KRZEWINA - MIASTECZKO KRAJEŃSKIE  
NA ODCINKU POŁOŻONYM W GMINIE MIASTECZKO KRAJEŃSKIE

ZALĄCZNIK NR 1  
DO UCHWAŁY NR VII.49.2019  
RADY GMINY MIASTECZKO KRAJEŃSKIE Z DNIA 27 MAJA 2019 R.  
ARKUSZ 2/12

WYRYS ZE STUDIUM UWARUNKOWAŃ I KIERUNKÓW ZAGOSPODAROWANIA PRZESTRZENNEGO  
GMINY MIASTECZKO KRAJEŃSKIE  
SKALA 1:20 000



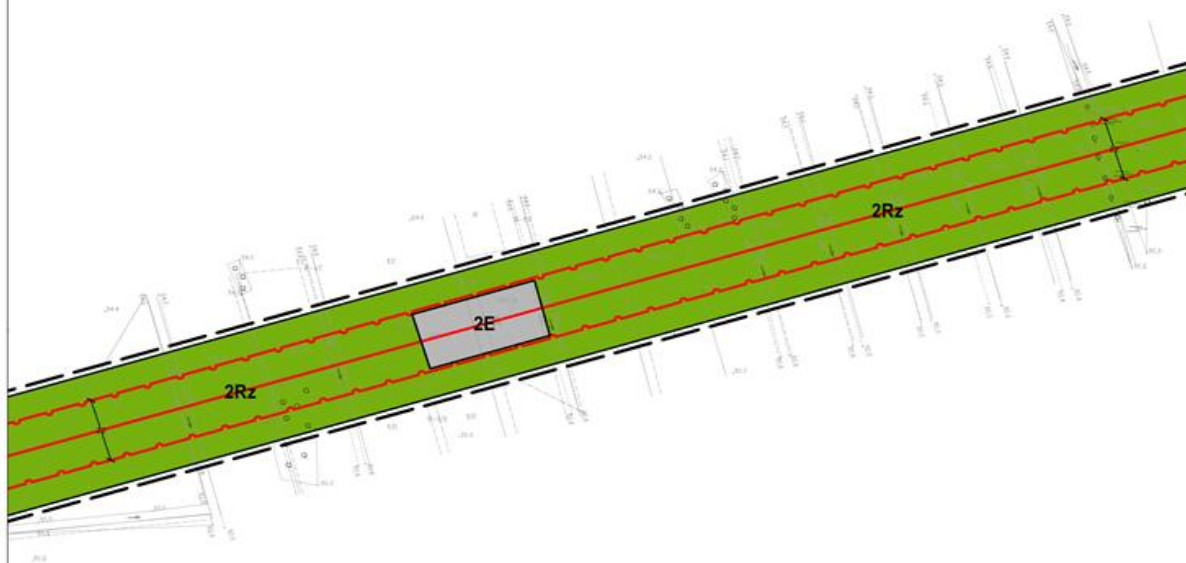
MIEJSKOWY PLAN ZAGOSPODAROWANIA PRZESTRZENNEGO  
LINII ELEKTROENERGETYCZNEJ 110 KV  
PIŁA KRZEWINA - MIASTECZKO KRAJEŃSKIE  
NA ODCINKU POŁOŻONYM W GMINIE MIASTECZKO KRAJEŃSKIE

ZALĄCZNIK NR 1  
DO UCHWAŁY NR VII.49.2019  
RADY GMINY MIASTECZKO KRAJEŃSKIE Z DNIA 27 MAJA 2019 R.  
ARKUSZ 3/12



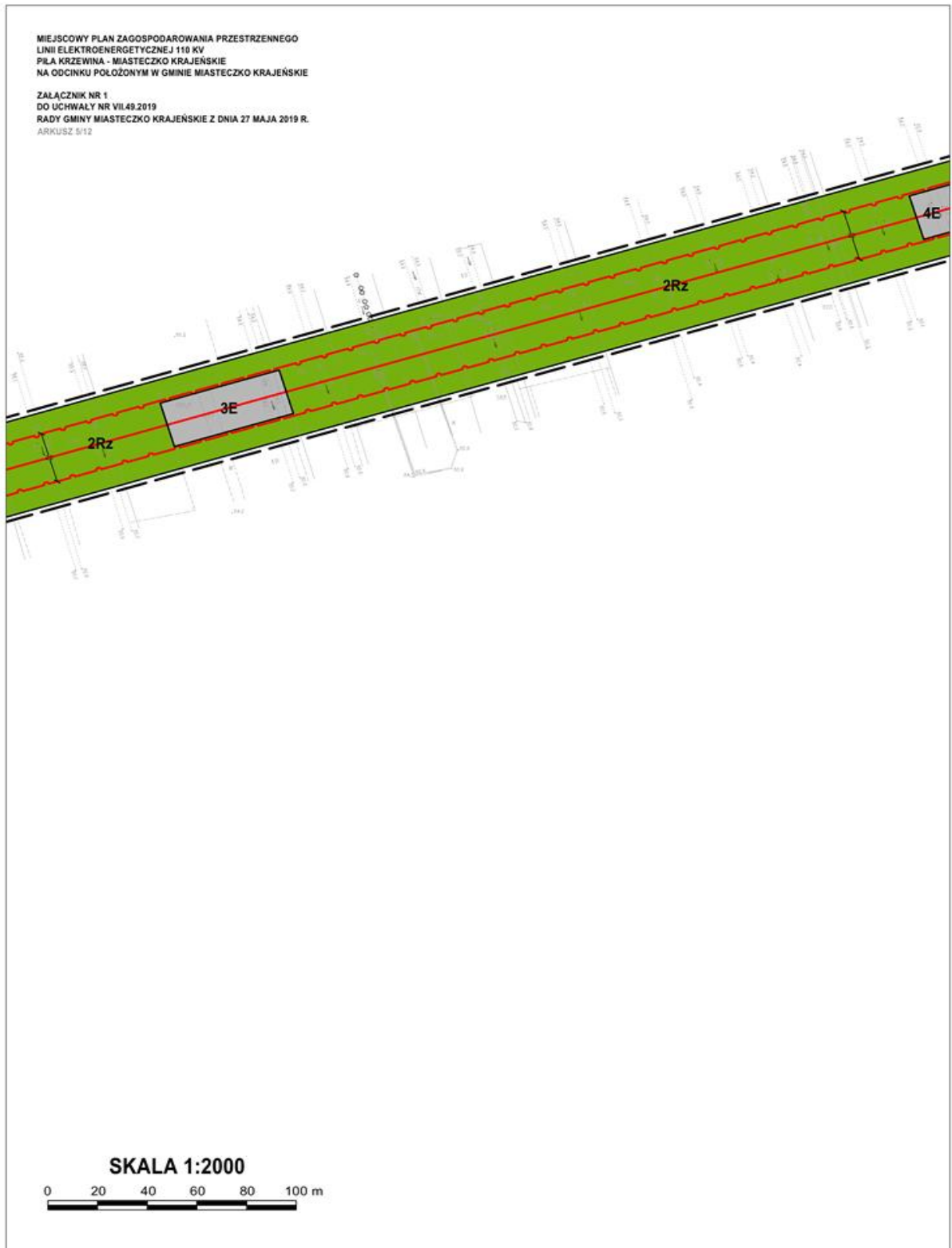
MIEJSKOWY PLAN ZAGOSPODAROWANIA PRZESTRZENNEGO  
LINII ELEKTROENERGETYCZNEJ 110 KV  
PIŁA KRZEWINA - MIASTECZKO KRAJEŃSKIE  
NA ODCINKU POŁOŻONYM W GMINIE MIASTECZKO KRAJEŃSKIE

ZALĄCZNIK NR 1  
DO UCHWAŁY NR VII.49.2019  
RADY GMINY MIASTECZKO KRAJEŃSKIE Z DNIA 27 MAJA 2019 R.  
ARKUSZ 4/12



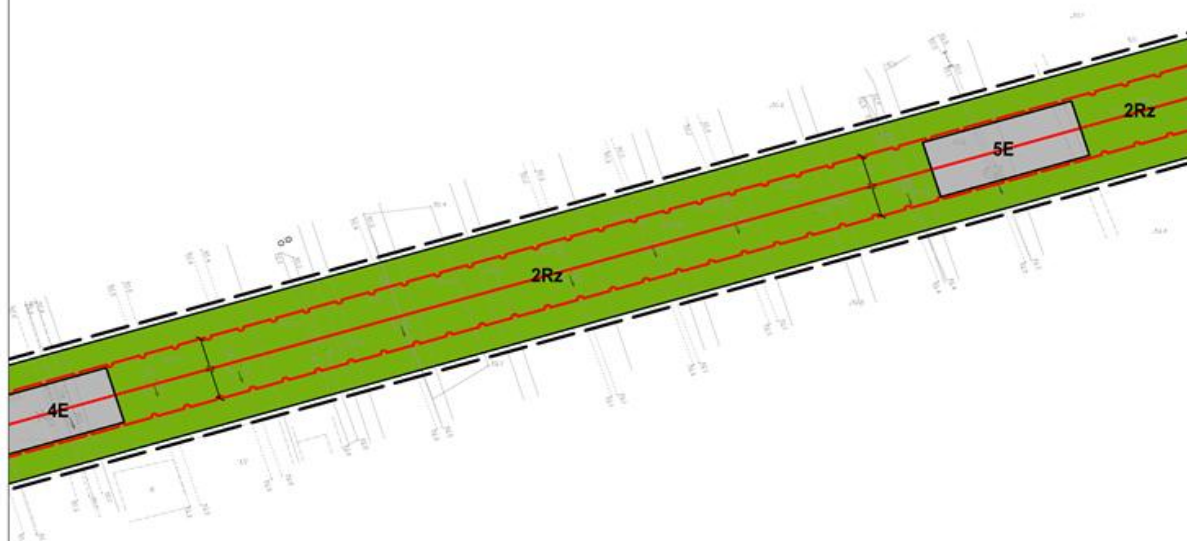
SKALA 1:2000





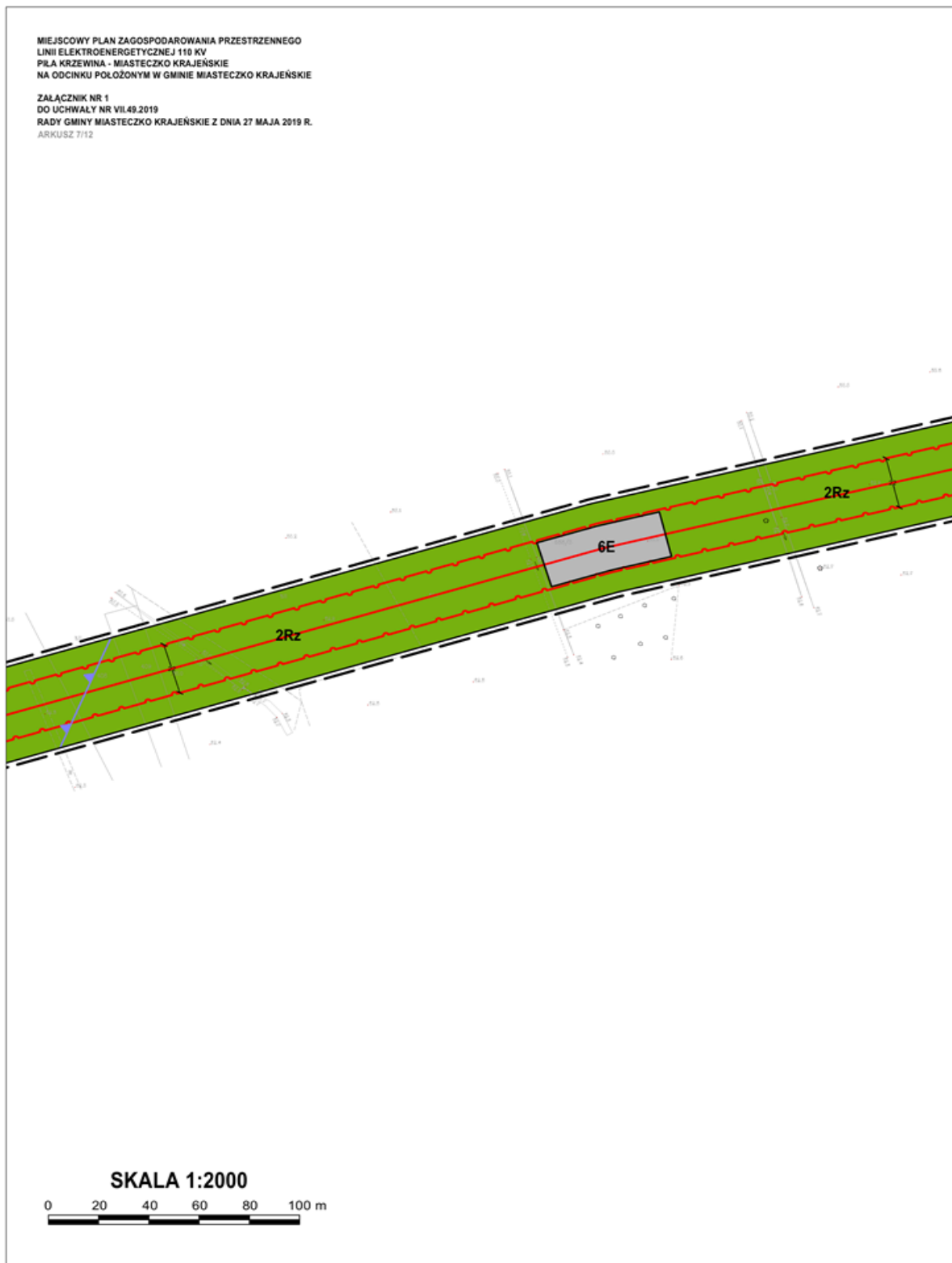
MIEJSOWY PLAN ZAGOSPODAROWANIA PRZESTRZENNEGO  
LINII ELEKTROENERGETYCZNEJ 110 KV  
PIŁA KRZEWINA - MIASTECZKO KRAJEŃSKIE  
NA ODCINKU POŁOŻONYM W GMINIE MIASTECZKO KRAJEŃSKIE

ZALĄCZNIK NR 1  
DO UCHWAŁY NR VII.49.2019  
RADY GMINY MIASTECZKO KRAJEŃSKIE Z DNIA 27 MAJA 2019 R.  
ARKUSZ 6/12

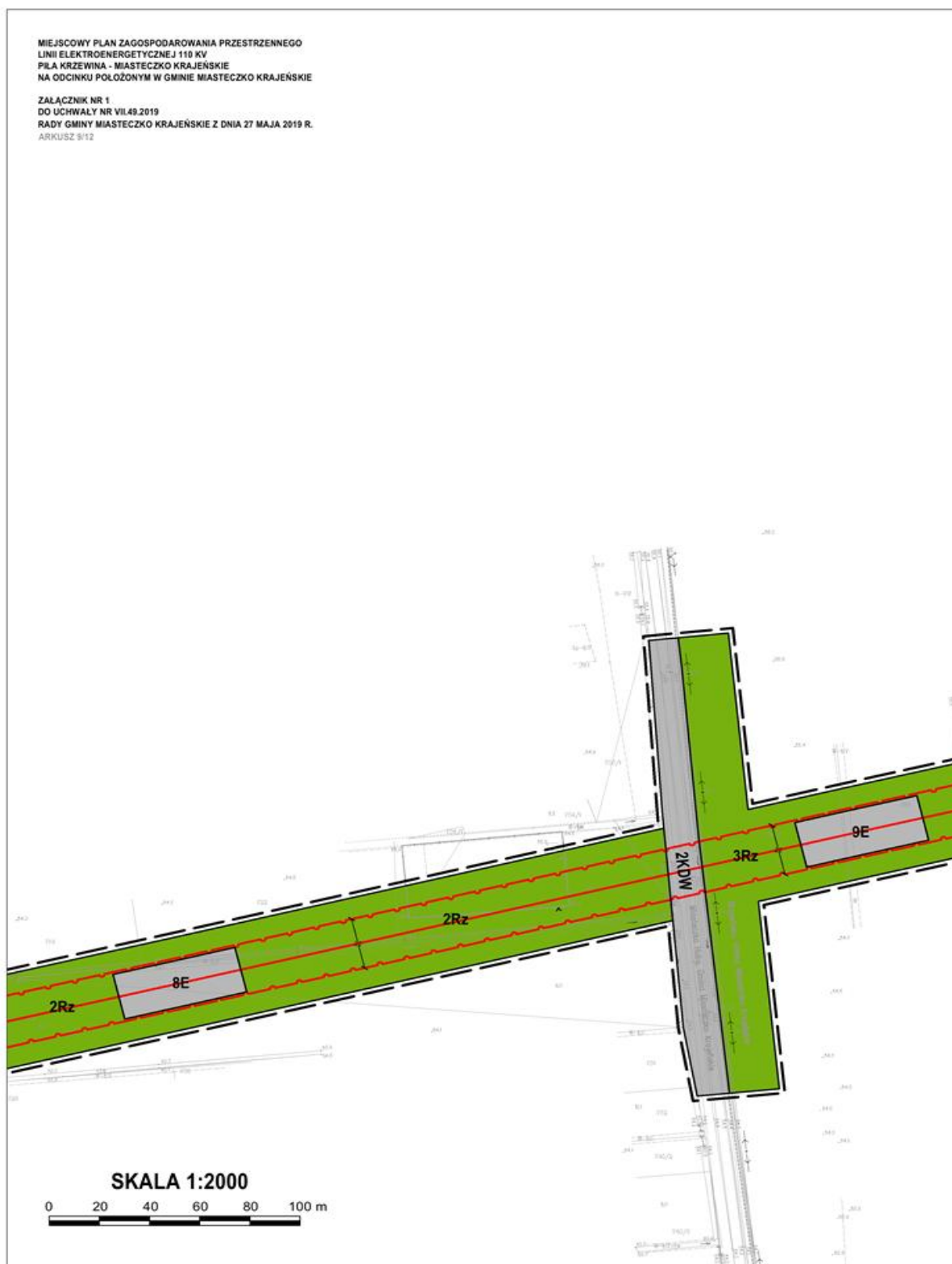


SKALA 1:2000





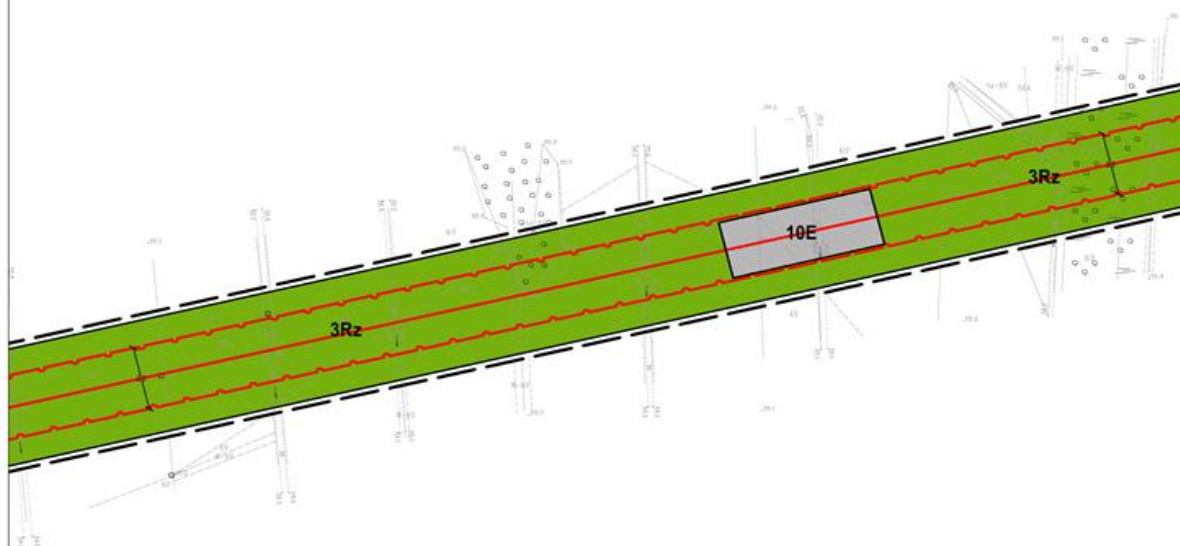






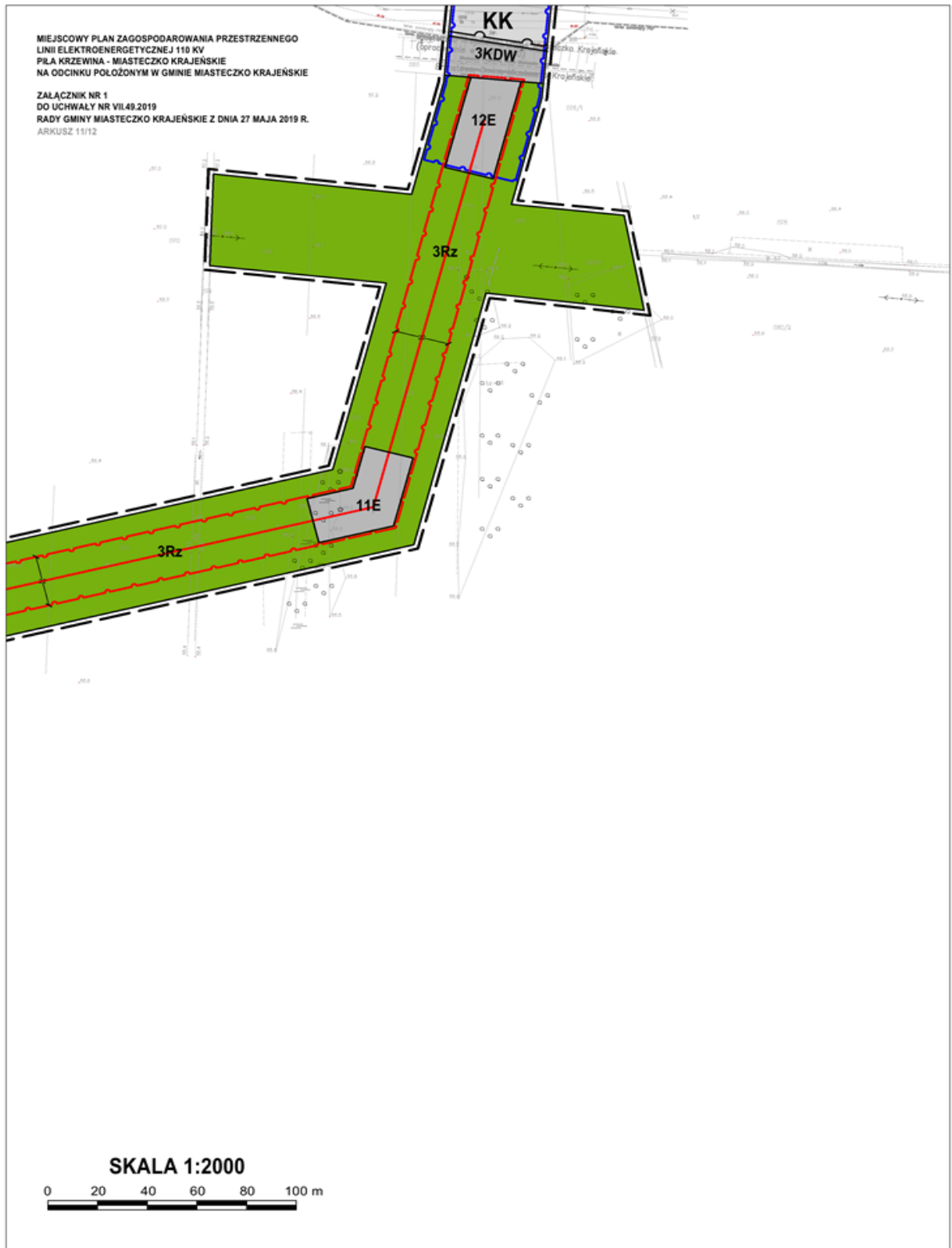
MIEJSKOWY PLAN ZAGOSPODAROWANIA PRZESTRZENNEGO  
LINII ELEKTROENERGETYCZNEJ 110 KV  
PIŁA KRZEWINA - MIASTECZKO KRAJEŃSKIE  
NA ODCINKU POŁOŻONYM W GMINIE MIASTECZKO KRAJEŃSKIE

ZALĄCZNIK NR 1  
DO UCHWAŁY NR VII.49.2019  
RADY GMINY MIASTECZKO KRAJEŃSKIE Z DNIA 27 MAJA 2019 R.  
ARKUSZ 10/12



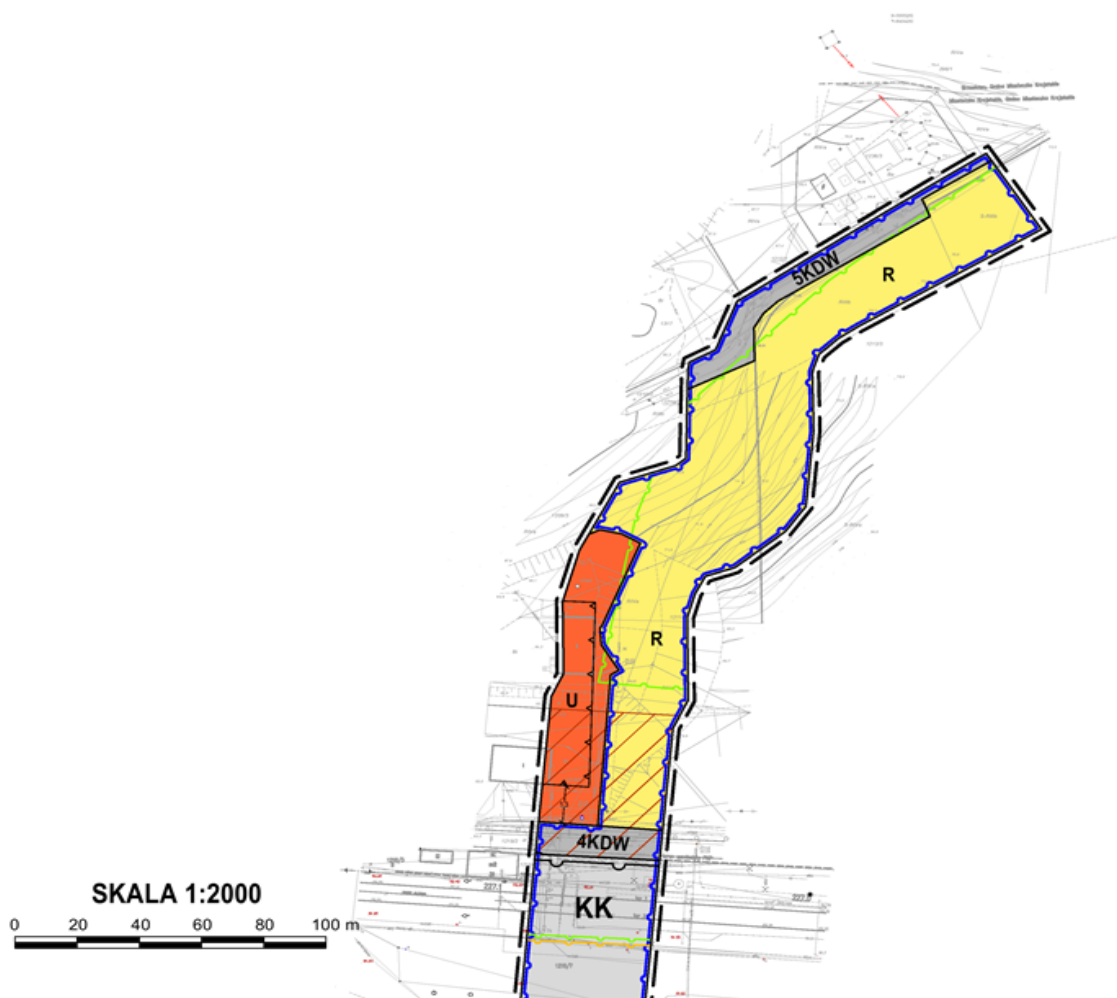
SKALA 1:2000





MIEJSKOWY PLAN ZAGOSPODAROWANIA PRZESTRZENNEGO  
LINII ELEKTROENERGETYCZNEJ 110 KV  
PIŁA KRZEWINA - MIASTECZKO KRAJEŃSKIE  
NA ODCINKU POŁOŻONYM W GMINIE MIASTECZKO KRAJEŃSKIE

ZALĄCZNIK NR 1  
DO UCHWAŁY NR VII.49.2019  
RADY GMINY MIASTECZKO KRAJEŃSKIE Z DNIA 27 MAJA 2019 R.  
ARKUSZ 12/12



Załącznik Nr 2  
do Uchwały Nr VII.49.2019  
Rady Gminy Miasteczko Krajeńskie  
z dnia 27 maja 2019 roku

**ROZSTRZYGNIĘCIE**  
**RADY GMINY MIASTECZKO KRAJEŃSKIE**

**w sprawie rozpatrzenia uwag wniesionych do projektu miejscowego planu zagospodarowania przestrzennego linii elektroenergetycznej 110 kV Piła Krzewina – Miasteczko Krajeńskie na odcinku położonym w gminie Miasteczko Krajeńskie wraz prognozą oddziaływania na środowisko wyłożonego do publicznego wglądu**

Na podstawie art. 20 ust. 1 ustawy z dnia 27 marca 2003 r. o planowaniu i zagospodarowaniu przestrzennym (t.j. Dz. U. z 2018 r. poz. 1945 ze zm.), Rada Gminy Miasteczko Krajeńskie rozstrzyga co następuje:

Na podstawie rozstrzygnięcia Wójta Gminy Miasteczko Krajeńskie w sprawie braku uwag wniesionych do wyłożonego do publicznego wglądu projektu **miejscowego planu zagospodarowania przestrzennego linii elektroenergetycznej 110 kV Piła Krzewina – Miasteczko Krajeńskie na odcinku położonym w gminie Miasteczko Krajeńskie wraz z prognozą oddziaływania na środowisko** w dniach od 11 września 2018 r. do 2 października 2018 r. oraz w okresie ich składania wyznaczonym do dnia 16 października 2018 r., nie rozstrzyga się o sposobie ich rozpatrzenia.

Załącznik Nr 3  
do Uchwały Nr VII.49.2019  
Rady Gminy Miasteczko Krajeńskie  
z dnia 27 maja 2019 roku

## **ROZSTRZYGNIĘCIE RADY GMINY MIASTECZKO KRAJEŃSKIE**

**w sprawie: o sposobie realizacji zapisanych w miejscowym planie zagospodarowania przestrzennego linii elektroenergetycznej 110 kV Piła Krzewina – Miasteczko Krajeńskie na odcinku położonym w gminie Miasteczko Krajeńskie inwestycji z zakresu infrastruktury technicznej, które należą do zadań własnych gminy oraz zasadach ich finansowania**

Na podstawie art. 20 ust 1 ustawy z dnia 27 marca 2003 r. o planowaniu i zagospodarowaniu przestrzennym (t.j. Dz. U. z 2018 r. poz. 1945 ze zmianami) oraz art. 7 ust. 1 pkt 2 i 3 ustawy z dnia 8 marca 1990 r. o samorządzie gminnym (t.j. Dz. U. z 2019 r. poz. 506), Rada Gminy Miasteczko Krajeńskie rozstrzyga co następuje:

Sposób realizacji zapisanych w planie inwestycji z zakresu infrastruktury technicznej – zapisane w miejscowym planie zagospodarowania przestrzennego linii elektroenergetycznej 110 kV Piła Krzewina – Miasteczko Krajeńskie na odcinku położonym w gminie Miasteczko Krajeńskie inwestycje z zakresu infrastruktury technicznej, które należą do zadań własnych gminy, nie wywołują skutków finansowych obciążających budżet gminy. Koszty realizacji inwestycji polegającej na budowie linii elektroenergetycznej 110 kV zostaną pokryte przez inwestora.