



# DZIENNIK URZĘDOWY

## WOJEWÓDZTWA WIELKOPOLSKIEGO

---

Poznań, dnia 9 lipca 2018 r.

Poz. 5776

### UCHWAŁA NR 745 RADY MIASTA KONINA

z dnia 27 czerwca 2018 r.

#### **w sprawie uchwalenia miejscowego planu zagospodarowania przestrzennego miasta Konina, rejon ulic: Adama Mickiewicza – Obrońców Westerplatte**

Na podstawie art. 18 ust. 2 pkt 5 i art. 40 ust. 1 ustawy z dnia 8 marca 1990 r. o samorządzie gminnym (t.j. Dz. U. z 2018 r. poz. 994 z późn. zm.) oraz art. 14 ust. 8 i art. 20 ust. 1 ustawy z dnia 27 marca 2003 r. o planowaniu i zagospodarowaniu przestrzennym (t.j. Dz. U. z 2017 r. poz. 1073 z późn. zm.), w związku z uchwałą Nr 653 Rady Miasta Konina z dnia 30 października 2013 r. w sprawie przystąpienia do sporządzenia miejscowego planu zagospodarowania przestrzennego miasta Konina, rejon ulic: Adama Mickiewicza – Obrońców Westerplatte, po stwierdzeniu, iż nie narusza ustaleń Studium uwarunkowań i kierunków zagospodarowania przestrzennego miasta Konina przyjętego uchwałą Nr 757 Rady Miasta Konina z dnia 27 października 2010 r. w sprawie uchwalenia zmiany studium uwarunkowań i kierunków zagospodarowania przestrzennego miasta Konina, zmienionego uchwałą Nr 578 Rady Miasta Konina z dnia 29 maja 2013 r. i uchwałą Nr 42 z dnia 25 lutego 2015 r., Rada Miasta Konina

#### **uchwala, co następuje:**

##### **Rozdział 1.**

##### **Zakres obowiązywania planu**

§ 1. 1. Uchwała się miejscowy plan zagospodarowania przestrzennego miasta Konina, rejon ulic: Adama Mickiewicza – Obrońców Westerplatte, zwany dalej „planem”.

2. Rozstrzyga się o sposobie rozpatrzenia uwag nieuwzględnionych przez Prezydenta Miasta Konina do projektu planu, zgodnie z załącznikiem nr 2.

3. Rozstrzyga się o sposobie realizacji, zapisanych w planie, inwestycji z zakresu infrastruktury technicznej, które należą do zadań własnych gminy oraz zasadach ich finansowania, zgodnie z załącznikiem nr 3.

§ 2. Granice obszaru objętego planem oznaczono na rysunku planu, stanowiącym załącznik Nr 1 do niniejszej uchwały, zgodnie z uchwałą Nr 653 Rady Miasta Konina z dnia 30 października 2013 roku w sprawie przystąpienia do sporządzenia miejscowego planu zagospodarowania przestrzennego miasta Konina, rejon ulic: Adama Mickiewicza – Obrońców Westerplatte.

§ 3. 1. Ilekroć w uchwale jest mowa o:

- 1) **ustawie** – należy przez to rozumieć ustawę regulującą zagadnienia z zakresu planowania przestrzennego – ustawę z dnia 27 marca 2003 roku o planowaniu i zagospodarowaniu przestrzennym, o ile z treści przepisu nie wynika inaczej;
- 2) **linii rozgraniczającej** – należy przez to rozumieć linię rozgraniczającą tereny o różnym przeznaczeniu lub różnych zasadach zagospodarowania;

- 3) **terenie** – należy przez to rozumieć teren wydzielony na rysunku planu liniami rozgraniczającymi oraz oznaczony symbolem;
- 4) **oznaczeniu** – należy przez to rozumieć oznaczenie symbolem terenu na rysunku planu, o ile z treści nie wynika inaczej, w którym kolejno:
  - a) liczby oznaczają numer terenu wyróżniający go z terenów o tym samym przeznaczeniu w obszarze,
  - b) litery oznaczają przeznaczenie podstawowe terenu;
- 5) **przeznaczeniu podstawowym** – należy przez to rozumieć funkcję, na jaką teren ma być zagospodarowany i użytkowany;
- 6) **przeznaczeniu dopuszczalnym** – należy przez to rozumieć funkcję inną niż określone przeznaczenie podstawowe, na jaką teren może być zagospodarowany i użytkowany na warunkach określonych w planie;
- 7) **obowiązującej linii zabudowy** – należy przez to rozumieć linię obowiązującego sytuowania lica nadziemnych ścian zewnętrznych budynków bez prawa przekroczenia tej linii przez nadziemne części budynków;
- 8) **nieprzekraczalnej linii zabudowy** – należy przez to rozumieć linię ograniczającą teren działki budowlanej, na którym mogą być wznoszone nadziemne części budynków;
- 9) **stosunku powierzchni zabudowy do powierzchni działki budowlanej** – należy przez to rozumieć stosunek powierzchni zabudowy, rozumianej jako powierzchnia terenu zajęta przez budynki w stanie wykończonym, do powierzchni działki budowlanej, na której są zlokalizowane; powierzchnia zabudowy jest wyznaczona przez rzut pionowy zewnętrznych krawędzi budynku na powierzchnię terenu; do powierzchni zabudowy nie wlicza się: powierzchni obiektów budowlanych ani ich części nie wystających ponad powierzchnię terenu, powierzchni elementów drugorzędnych, np. schodów zewnętrznych, ramp zewnętrznych, daszków, markiz, występów dachowych, oświetlenia zewnętrznego;
- 10) **dachu płaskim** – należy przez to rozumieć dach o spadku nieprzekraczającym 15°;
- 11) **zabudowie frontowej** – należy przez to rozumieć budynek lub jego część mieszczące się w części frontowej działki budowlanej, tj. w odległości nie większej niż 20,0 m od wyznaczonych od strony ulic obowiązujących linii zabudowy oraz nieprzekraczalnej linii zabudowy;
- 12) **zabudowie oficynowej** – należy przez to rozumieć budynek lub jego część niemieszczące się w części frontowej działki, tj. w odległości większej niż 20,0 m od wyznaczonych od strony ulic obowiązujących linii zabudowy oraz nieprzekraczalnej linii zabudowy i jednocześnie bezpośrednio przy granicy z sąsiednią działką budowlaną;
- 13) **usługach** – należy przez to rozumieć obiekty, które w całości lub części są wykorzystywane do prowadzenia działalności służącej zaspokajaniu potrzeb ludności, nie związanej z wytwarzaniem dóbr materialnych metodami przemysłowymi;
- 14) **ogrodzeniu ażurowym** – należy przez to rozumieć ogrodzenie, w którym łączna powierzchnia otworów i prześwitów na powierzchni jednego przęsła wraz z cokołem zachowuje wartości minimalne określone w ustaleniach planu;
- 15) **urządzeniach infrastruktury technicznej** – należy przez to rozumieć drogi oraz przewody lub urządzenia, zgodnie z wymogami przepisów odrębnych dotyczących gospodarki nieruchomościami;
- 16) **Konińskim Systemie Informacji o Terenie lub KoSIT** – należy przez to rozumieć wprowadzony na terenie miasta Konina system informacji i oznakowania;
- 17) **powierzchni całkowitej zabudowy** – należy rozumieć sumę powierzchni całkowitych wszystkich kondygnacji budynków na działce budowlanej, mierzonych po obrysie zewnętrznym budynków na poziomie posadzki.

2. Pojęcia i określenia użyte w planie, a niezdefiniowane w ust. 1 należy rozumieć zgodnie z obowiązującymi przepisami prawa.

§ 4. 1. Następujące oznaczenia graficzne na rysunku planu są obowiązującymi ustaleniami planu:

- 1) granica obszaru objętego planem;

- 2) linie rozgraniczające tereny o różnym przeznaczeniu lub różnych zasadach zagospodarowania;
- 3) obowiązujące linie zabudowy;
- 4) nieprzekraczalne linie zabudowy;
- 5) przeznaczenie terenów;
- 6) ogrodzenie do zachowania;
- 7) strefa podwórza.

2. Pozostałe oznaczenia graficzne na rysunku planu niewymienione w ust. 1 i 2 są oznaczeniami informacyjnymi.

3. Informacyjnie na rysunku planu oznaczono obiekt wpisany do rejestru zabytków objęty ochroną na podstawie przepisów odrębnych.

**§ 5.** W zakresie przeznaczenia terenów wyznacza się tereny o następującym przeznaczeniu lub przeznaczeniu podstawowym:

- 1) tereny zabudowy usługowej i mieszkaniowej wielorodzinnej, oznaczone symbolami 1UMW i 2UMW;
- 2) teren zabudowy usługowej, oznaczony symbolem 1U.

**§ 6. 1.** Linie rozgraniczające tereny o różnym przeznaczeniu lub różnych zasadach zagospodarowania wyznacza się na rysunku planu.

2. Dla terenów, wyznaczonych liniami o których mowa w ust. 1, ustala się przeznaczenie podstawowe, a w uzasadnionych przypadkach, określa się przeznaczenie dopuszczalne i warunki jego dopuszczenia.

3. Przez realizację zabudowy i zagospodarowania terenu zgodnego z ustalonym przeznaczeniem podstawowym lub dopuszczalnym należy rozumieć budowę obiektów o funkcji zgodnej z ustalonym przeznaczeniem podstawowym lub dopuszczalnym oraz towarzyszących im obiektów takich jak: obiekty i urządzenia infrastruktury technicznej, parkingi, dojścia i dojazdy, zieleni, obiekty małej architektury z zachowaniem zakazów i ograniczeń zawartych w ustaleniach szczegółowych.

4. Na terenach, o których mowa w ust. 1, ustala się zakaz realizacji innego zainwestowania niż zgodne z ustalonym przeznaczeniem podstawowym lub przeznaczeniem dopuszczalnym.

**§ 7.** W zakresie **zasad ochrony i kształtowania ład przestrzennego** ustala się:

- 1) podziały działek budowlanych muszą być dokonywane z zachowaniem wymogów przepisów odrębnych z zakresu ochrony zabytków związanych z położeniem obszaru w strefie ścisłej ochrony konserwatorskiej „A” układu urbanistycznego Konina, wpisanego do rejestru zabytków (A-56/558 z dnia 7 kwietnia 1956 r.);
- 2) powierzchnie nowo wydzielanych działek budowlanych muszą odpowiadać powierzchniom działek uzyskiwanych w wyniku scalenia i podziału nieruchomości, określonym w ustaleniach szczegółowych dla poszczególnych terenów;
- 3) w zakresie formy zabudowy, kolorystyki oraz materiałów wykończeniowych dachów i elewacji, z zachowaniem ustaleń §10:
  - a) realizację zabudowy wyłącznie jako zabudowy frontowej, z możliwością ich lokalizacji bezpośrednio przy granicy z sąsiednią działką budowlaną, oraz zabudowy oficynowej,
  - b) wymóg by przyjęte rozwiązania w zakresie wysokości budynków, kształtu dachów, stosowanych materiałów wykończeniowych na elewacjach, stosowanych pokryć dachowych oraz kolorystyki elewacji i dachów zapewniały spójność architektoniczną całemu budynkowi i zespołowi budynków na działce budowlanej,
  - c) kierunek głównej kalenicy dachu zabudowy, o ile w ustaleniach szczegółowych nie ustalono inaczej:
    - frontowej: równoległy do granicy frontowej działki,
    - oficynowej: równoległy lub pod kątem od 87° do 93° do granicy z sąsiednią działką budowlaną,
  - d) geometria dachów – zgodnie z ustaleniami szczegółowymi dla poszczególnych terenów,

- e) materiały wykończeniowe oraz kolorystyka dachów: –spadzistych: dachówka ceramiczna w naturalnym kolorze, blacha płaska stalowa w kolorze szarym lub miedziana w naturalnym kolorze, ujednolicona dla wszystkich budynków na działce budowlanej, –płaskich: nie ustala się,
  - f) zakaz montowania krat na otworach okiennych i drzwiowych od zewnętrznej strony elewacji;
- 4) w zakresie lokalizacji i formy ogrodzeń lokalizowanych od strony dróg publicznych; wymogów nie stosuje się do ogrodzenia, o którym mowa w §10 ust. 1 pkt 3:
- a) obowiązek lokalizacji ogrodzeń bezpośrednio przy liniach rozgraniczających,
  - b) maksymalną wysokość ogrodzeń: 1,8 m mierząc od poziomu gruntu rodzimego do najwyższego punktu ogrodzenia,
  - c) maksymalna wysokość podmurówki ogrodzenia, w przypadku jej zastosowania: 70 cm mierząc od poziomu gruntu rodzimego do najwyższego punktu podmurówki,
  - d) udział powierzchni otworów i prześwitów w powierzchni ogrodzenia na każdych 2,0 m jego szerokości – nie mniejsza niż 40%; powierzchnię ogrodzenia należy liczyć pomiędzy powierzchnią terenu od strony ulicy oraz górną krawędzią ogrodzenia,
  - e) zakaz stosowania prefabrykatów betonowych;
- 5) lokalizację strefy podwórza, oznaczonej na rysunku planu, w granicach której:
- a) zakazuje się lokalizacji nadziemnych części budynków,
  - b) dopuszcza się lokalizacje podziemnych części budynków w całości znajdujących się poniżej poziomu terenu,
  - c) nakazuje się urządzenie w formie wewnętrznego placu z utwardzoną nawierzchnią z możliwością nasadzeń pojedynczych drzew.

**§ 8. Zasady rozmieszczenia tablic i urządzeń reklamowych** zgodnie z ustaleniami dla poszczególnych terenów, ustaleń reklamowych za wyjątkiem szyldów; wymogów nie stosuje się do lokalizacji znaków informacyjnych i innych obiektów Konińskiego Systemu Informacji o Terenie (KoSIT).

**§ 9. W zakresie zasad ochrony środowiska, przyrody i krajobrazu kulturowego** ustala się:

- 1) ograniczenia w zakresie możliwości i intensywności wykorzystania terenu zgodnie z ustaleniami szczegółowymi dla poszczególnych terenów;
- 2) zakaz lokalizacji przedsięwzięć mogących zawsze i potencjalnie znacząco oddziaływać na środowisko, określonych w przepisach odrębnych; zakaz nie dotyczy urządzeń infrastruktury technicznej;
- 3) w zakresie **ochrony przed hałasem**: wskazuje się, do którego rodzaju terenu w zakresie dopuszczalnego poziomu hałasu w środowisku należą poszczególne tereny wyznaczone w planie podlegające ochronie akustycznej, zgodnie z ustaleniami szczegółowymi dla poszczególnych terenów;
- 4) **ochronę powietrza przed zanieczyszczeniami**, poprzez realizację zaopatrzenia w ciepło i w energię elektryczną zgodnie z ustaleniami §17 pkt 4 i 6;
- 5) **ochronę wód powierzchniowych i podziemnych** poprzez odprowadzanie ścieków, w tym wód opadowych i roztopowych zgodnie z ustaleniami §17 pkt 3;
- 6) **ochronę przed promieniowaniem elektromagnetycznym**, poprzez możliwość realizacji wyłącznie obiektów infrastruktury telekomunikacyjnej o nieznacznym oddziaływaniu w rozumieniu przepisów odrębnych dotyczących rozwoju usług i sieci telekomunikacyjnych;
- 7) **ochronę powierzchni ziemi** poprzez:
  - a) obowiązek zagospodarowania zbędnych mas ziemnych, stanowiących grunt rodzimy, usuwanych lub przemieszczanych w związku z realizacją przedsięwzięcia poza teren planowanej budowy, zgodnie z wymogami przepisów odrębnych z zakresu gospodarki odpadami,
  - b) gospodarowanie odpadami zgodnie z wymogami przepisów odrębnych, w tym przepisami prawa miejscowego,
  - c) zakaz gospodarowania odpadami niebezpiecznymi.



**§ 10. 1. W zakresie zasad ochrony dziedzictwa kulturowego i zabytków oraz dóbr kultury współczesnej:**

- 1) ochronie podlega cały obszar planu jako zlokalizowany w **strefie ścisłej ochrony konserwatorskiej „A”** układu urbanistycznego Konina, wpisanego do rejestru zabytków (A-56/558 z dnia 7 kwietnia 1956 r.);
- 2) ochronie podlega **synagoga**, wpisana do rejestru zabytków (Nr A-96/246, na mocy decyzji z dnia 17 września 1968 r.), oznaczona na rysunku planu jako obiekt wpisany do rejestru zabytków;
- 3) obejmuje się ochroną **ogrodzenie**, oznaczone na rysunku planu jako ogrodzenie do zachowania, zgodnie z ustaleniami ust. 4;
- 4) ustala się wymogi w zakresie ochrony dziedzictwa archeologicznego w obszarze, zgodnie z ustaleniami ust. 5;
- 5) wymogów w zakresie ochrony dóbr kultury współczesnej nie ustala się ze względu na ich niewystępowanie w obszarze.

2. W całym obszarze planu, w związku z lokalizacją w **strefie ścisłej ochrony konserwatorskiej „A”**, o której mowa w ust. 1 pkt 1, prowadzenie badań konserwatorskich, architektonicznych lub archeologicznych, prowadzenie robót budowlanych, zmiana przeznaczenia lub sposobu korzystania z terenu oraz podejmowanie innych działań, które mogłyby prowadzić do naruszenia substancji lub zmiany wyglądu jest działaniem przy zabytku i musi być realizowane z zachowaniem wymogów przepisów odrębnych z zakresu ochrony zabytków i opieki nad zabytkami oraz budownictwa.

3. W odniesieniu do **obiektu synagogi wpisanego do rejestru zabytków**, o którym mowa w ust. 1 pkt 2, ustala się:

- 1) zakaz rozbudowy i nadbudowy;
- 2) badania konserwatorskie, architektoniczne i archeologiczne, prace konserwatorskie i restauratorskie, remont i przebudowa, zmiana przeznaczenia lub sposobu korzystania z budynku oraz inne działania, które mogą prowadzić do naruszenia substancji lub zmiany wyglądu jako działania przy zabytku muszą być realizowane z zachowaniem wymogów przepisów odrębnych z zakresu ochrony zabytków i opieki nad zabytkami oraz budownictwa.

4. Dla **ogrodzenia**, o którym mowa w ust. 1 pkt 3, ustala się:

- 1) nakaz zachowania;
- 2) nakaz zachowania miejsca lokalizacji, formy i zastosowanych materiałów:
  - a) ogrodzenie pozostawić w miejscu oznaczonego na rysunku planu ogrodzenia do zachowania,
  - b) zachować:
    - murowane słupy: dwa słupy bramowe oraz słup na zachodnim skraju ogrodzenia, o szerokości od 0,5 m do 0,8 m, wysokości od 2,8 m do 3,5 m, zwieńczone ostrosłupowymi daszkami,
    - podmurówkę o wysokości od 0,5 m do 0,8 m,
    - pięć przęseł metalowych przedzielonych metalowymi słupkami, zdobionych elementami kutymi,
    - bramę metalową zdobioną elementami kutymi.

5. W całym obszarze planu, w zakresie **ochrony dziedzictwa archeologicznego**:

- 1) w zakresie prowadzenia wszelkich działań związanych z robotami ziemnymi oraz zmianą charakteru dotychczasowej działalności, obowiązują wymogi przepisów odrębnych dotyczących ochrony zabytków i opieki nad zabytkami;
- 2) w przypadku realizacji inwestycji związanych z robotami ziemnymi ustala się obowiązek przeprowadzenia badań archeologicznych; zakres oraz charakter badań archeologicznych określa oraz wydaje stosowne pozwolenie właściwy wojewódzki konserwator zabytków, zgodnie z wymogami przepisów odrębnych z zakresu ochrony zabytków i opieki nad zabytkami.

**§ 11.** Wymogów w zakresie **kształtowania przestrzeni publicznych** nie ustala się ze względu na niewystępowanie obszaru przestrzeni publicznej oraz przestrzeni publicznych w obszarze.

**§ 12. W zakresie zasad kształtowania zabudowy oraz sposobu i terminu tymczasowego zagospodarowania, urządzania i użytkowania terenów** ustala się:

- 1) parametry i wskaźniki kształtowania zabudowy oraz zagospodarowania terenu, zgodnie z ustaleniami szczegółowymi dla poszczególnych terenów;
- 2) obowiązek sytuowania budynków z zachowaniem wyznaczonych na rysunku planu obowiązujących linii zabudowy i nieprzekraczalnych linii zabudowy, o ile w ustaleniach szczegółowych nie ustalono inaczej;
- 3) wysokość zabudowy:
  - a) budynków, odpowiadająca wysokości budynków mierzonej zgodnie z przepisami odrębnymi - zgodnie z ustaleniami wysokości budynków zawartymi w ustaleniach szczegółowych dla poszczególnych terenów,
  - b) pozostałych obiektów budowlanych, odpowiadająca wysokości mierzonej od najwyższej położonego punktu obiektu do najniższej położonego poziomu gruntu w obrysie obiektu – zgodna z wymogami przepisów odrębnych;
- 4) zakaz budowy budynków gospodarczych i budynków garaży;
- 5) możliwość lokalizacji pomieszczeń gospodarczych i garaży wyłącznie w zabudowie oficynowej;
- 6) możliwość sytuowania budynków bezpośrednio przy granicy z sąsiednią działką budowlaną;
- 7) zakaz lokalizacji tymczasowych obiektów budowlanych;
- 8) możliwość użytkowania terenu w sposób dotychczasowy do czasu jego zagospodarowania zgodnie z ustaleniami planu;
- 9) możliwość przebudowy, rozbudowy i nadbudowy istniejących budynków, z zachowaniem ich funkcji oraz cech w zakresie wysokości, formy dachów i ich geometrii, z zastrzeżeniem §10 ust. 3.

**§ 13. 1. W zakresie granic i sposobu zagospodarowania terenów lub obiektów podlegających ochronie, ustalonych na podstawie odrębnych przepisów:**

- 1) obowiązują zasady ochrony dziedzictwa kulturowego i zabytków oraz dóbr kultury współczesnej zgodnie z ustaleniami §10;
- 2) obowiązują ograniczenia zawarte w decyzjach o ustanowieniu stref ochronnych wód podziemnych na podstawie przepisów odrębnych dotyczących gospodarowania wodami;
- 3) innych wymogów nie ustala się.

2. Wymogów dla terenów górniczych, a także obszarów szczególnego zagrożenia powodzią oraz obszarów osuwania się mas ziemnych nie ustala się ze względu na ich niewystępowanie w obszarze planu.

**§ 14. W zakresie zasad i warunków scalania i podziału nieruchomości:**

- 1) nie wyznacza się granic obszarów wymagających przeprowadzenia scaleń i podziałów nieruchomości;
- 2) dopuszcza się przeprowadzenie scaleń i podziałów nieruchomości na wniosek, zgodnie z przepisami odrębnymi dotyczącymi gospodarki nieruchomościami, z zachowaniem:
  - a) wymogów przepisów odrębnych z zakresu ochrony zabytków związanych z położeniem obszaru w strefie ścisłej ochrony konserwatorskiej „A” układu urbanistycznego Konina, wpisanego do rejestru zabytków (A-56/558 z dnia 7 kwietnia 1956 r.);
  - b) ustaleń określonych dla poszczególnych terenów w ustaleniach szczegółowych.

**§ 15. Szczególne warunki zagospodarowania terenów oraz ograniczenia w ich użytkowaniu,** zgodnie z ustaleniami szczegółowymi dla poszczególnych terenów.

**§ 16. W zakresie zasad modernizacji, rozbudowy i budowy systemów komunikacji**

ustala się:

- 1) wymogów w zakresie układu komunikacyjnego, jego parametrów oraz powiązań z układem zewnętrznym nie ustala się;

- 2) obsługę terenów:
  - a) 1UMW i 2UMW z ul. Obrońców Westerplatte,
  - b) 1U z ul. Mickiewicza lub z ul. Obrońców Westerplatte poprzez teren 2UMW;
- 3) w granicach terenu, do którego inwestor posiada tytuł prawny, należy zapewnić miejsca do parkowania dla samochodów osobowych i rowerów w następującej, minimalnej ilości, z zastrzeżeniem pkt 4:
  - a) dla mieszkańców – 1 miejsce postojowe na jeden lokal mieszkalny,
  - b) dla klientów usług – 1 miejsce postojowe na 50 m<sup>2</sup> powierzchni użytkowej lokalu,
  - c) na każde 5 stanowisk postojowych dla samochodów osobowych należy przewidzieć 1 stanowisko dla rowerów;
- 4) dopuszcza się zapewnienie miejsc do parkowania dla samochodów osobowych i rowerów dla klientów usług na publicznych miejscach do parkowania dla samochodów osobowych i rowerów;
- 5) obowiązek urządzenia miejsc do parkowania dla samochodów osobowych w formie niezadaszonych miejsc postojowych lub pomieszczeń w budynkach usługowych lub mieszkalnych;
- 6) w ramach miejsc do parkowania samochodów osobowych, o których mowa w pkt 3 i 4, obowiązek urządzenia miejsc postojowych przeznaczonych na parkowanie pojazdów zaopatrzonych w kartę parkingową w liczbie nie mniejszej niż określona przepisami o drogach publicznych;
- 7) przy wyliczaniu ilości miejsc postojowych na podstawie wskaźników ustalonych w pkt 3 obowiązuje zaokrąglenie „w górę”.

§ 17. W zakresie **zasad modernizacji, rozbudowy i budowy systemów infrastruktury technicznej** ustala się:

- 1) wymogów w zakresie parametrów sieci infrastruktury technicznej oraz powiązań z układem zewnętrznym nie ustala się;
- 2) w zakresie **zaopatrzenia w wodę** ustala się zaopatrzenie w wodę na cele bytowe, gospodarcze i przeciwpożarowe z miejskiej sieci wodociągowej;
- 3) w zakresie **odprowadzania ścieków** ustala się:
  - a) odprowadzanie ścieków komunalnych ze wszystkich obiektów budowlanych, z zachowaniem wymogów przepisów odrębnych dotyczących gospodarki wodami: do miejskiej sieci kanalizacji sanitarnej,
  - b) zakaz odprowadzania nieoczyszczonych ścieków do wód lub do ziemi,
  - c) odprowadzanie wód opadowych i roztopowych z zachowaniem wymogów przepisów odrębnych dotyczących gospodarki wodami:
    - do miejskiej sieci kanalizacji deszczowej,
    - na nieutwardzony teren działki budowlanej,
- d) obowiązek zagospodarowania wód opadowych i roztopowych w sposób nie powodujący zmiany stosunków wodnych na sąsiednich działkach budowlanych;
- 4) w zakresie **zaopatrzenia w ciepło** ustala się zaopatrzenie w ciepło dla celów grzewczych i ciepłej wody użytkowej z miejskiej sieci ciepłnej; dopuszcza się zastosowanie indywidualnych, ekologicznych źródeł ciepła wykorzystujących jako nośnik energii energię elektryczną, energię odnawialną, gaz;
- 5) w zakresie **zaopatrzenia w gaz**:
  - a) z sieci gazowej,
  - b) ze zbiorników podziemnych jako rozwiązanie tymczasowe wyłącznie do czasu wybudowania sieci gazowej;
- 6) w zakresie **zaopatrzenia w energię elektryczną i systemu elektroenergetycznego** ustala się:
  - a) zaopatrzenie w energię elektryczną z sieci elektroenergetycznej niskiego napięcia,
  - b) rozbudowę sieci wyłącznie w układzie kablowym;

7) w zakresie **dostępu do połączeń telekomunikacyjnych przewodowych oraz systemu telekomunikacyjnego** ustala się:

- a) zaopatrzenie w łącza z sieci przewodowych i bezprzewodowych,
- b) rozbudowę sieci przewodowych wyłącznie w układzie kablowym.

**§ 18.** Ustala się **stawkę procentową**, stanowiącą podstawę do określania jednorazowej opłaty w stosunku procentowym do wzrostu wartości nieruchomości zgodnie z ustaleniami szczegółowymi dla poszczególnych terenów.

## **Rozdział 2.**

### **Ustalenia przeznaczenia terenów oraz sposobów ich zagospodarowania**

**§ 19. 1.** Dla terenu **zabudowy usługowej i mieszkaniowej wielorodzinnej**, oznaczonego symbolem **1UMW** ustala się przeznaczenie terenu:

- 1) podstawowe: usługi;
- 2) dopuszczalne: zabudowa mieszkaniowa wielorodzinna, realizowana w formie:
  - a) budynku mieszkalnego wielorodzinnego z usługami w parterze,
  - b) lokali mieszkalnych lokalizowanych na kondygnacjach powyżej parteru w budynku usługowym.

2. Zasady ochrony i kształtowania ładu przestrzennego oraz warunki zabudowy i wskaźników zagospodarowania terenu ustala się:

- 1) stosunek powierzchni zabudowy do powierzchni działki budowlanej:
  - a) nie mniejszy niż: 0,4,
  - b) nie większy niż: 0,6;
- 2) stosunek powierzchni całkowitej kondygnacji nadziemnych do powierzchni działki budowlanej:
  - a) minimalny: 0,8,
  - b) maksymalny: 1,8;
- 3) intensywność zabudowy działki budowlanej:
  - a) minimalną: 0,8,
  - b) maksymalną: 2,4;
- 4) udział powierzchni biologicznie czynnej w powierzchni działki budowlanej: nie mniejszy niż 2%;
- 5) maksymalna liczba kondygnacji nadziemnych: 3, przy czym 3 kondygnacja realizowana wyłącznie jako poddasze użytkowe;
- 6) maksymalna wysokość zabudowy frontowej: 12,0 m; maksymalna wysokość zabudowy oficynowej: 9,0 m;
- 7) maksymalna wysokość dolnej krawędzi dachu i górnej krawędzi ściany zewnętrznej budynków: 8,0 m; wymogu nie stosuje się do ścian sytuowanych bezpośrednio przy granicy z sąsiednią działką budowlaną oraz ścian szczytowych budynków frontowych;
- 8) dachy:
  - a) zabudowy frontowej: dwuspadowe o symetrycznym układzie połaci i kącie nachylenia: od 30° do 45°,
  - b) zabudowy oficynowej: płaskie lub jednospadowe o kącie nachylenia nieprzekraczającym 30°,
  - c) możliwość realizacji lukarn wyłącznie w formie ujednocionej w obrębie budynku pod względem rozmiaru, kształtu, zastosowanych materiałów wykończeniowych, nachylenia połaci,
  - d) możliwość realizacji okien połaciowych wyłącznie w formie ujednocionej w obrębie budynku pod względem rozmiaru, umieszczanych w jednej linii poziomej wyznaczonej na płaszczyźnie połaci dachu;
- 9) materiały wykończeniowe oraz kolorystyka dachów i elewacji – zgodnie z ustaleniami §7 pkt 3;
- 10) ogrodzenia działek lub terenów lokalizowane od strony dróg – zgodnie z ustaleniami §7 pkt 4;

11) kierunek głównej kalenicy dachu budynków – zgodnie z ustaleniami §7 pkt 3 lit. c;

12) zasady rozmieszczenia tablic i urządzeń reklamowych:

a) zakaz umieszczania tablic i urządzeń reklamowych za wyjątkiem szyldów,

b) szyldy:

– umieszczanie wyłącznie na elewacjach budynków, w poziomie parteru budynku, bezpośrednio nad witryną lub przy wejściu do budynku,

– dla każdego lokalu użytkowego dopuszcza się umieszczenie wyłącznie jednego szyldu na budynku,

– zakaz stosowania szyldów świetlnych,

– nakaz stosowania stonowanych barw o niskim nasyceniu; wymóg nie dotyczy czcionek.

3. Szczególne warunki zagospodarowania terenu oraz ograniczenia w użytkowaniu. Ustalenia dotyczące granic i sposobów zagospodarowania terenów lub obiektów podlegających ochronie, ustalonych na podstawie przepisów odrębnych, w tym terenów górniczych, a także obszarów szczególnego zagrożenia powodzią oraz obszarów osuwania się mas ziemnych:

1) obowiązują szczególne warunki zagospodarowania terenu związane z wymogami ochrony dziedzictwa kulturowego zgodnie z ustaleniami §10 ust. 2 i 5;

2) w zakresie dopuszczalnego poziomu hałasu w środowisku teren należy do terenów mieszkaniowo-usługowych.

4. Zasady i warunki scalania i podziału nieruchomości;

1) scalenie i podział nieruchomości musi być prowadzone z zachowaniem wymogów, o których mowa w §14 pkt 2 lit. a;

2) parametry działek uzyskiwanych w wyniku przeprowadzenia scalenia i podziału nieruchomości:

a) minimalna powierzchnia działek – 320,0 m<sup>2</sup>;

b) minimalna szerokość frontu działek – 16,0 m;

c) kąt położenia granic działek w stosunku do pasa drogowego – od 87° do 93°.

5. Zasady obsługi terenów w zakresie infrastruktury technicznej: zgodnie z ustaleniami §17.

6. Zasady dotyczące sposobów i terminów tymczasowego zagospodarowania, urządzenia i użytkowania terenów: zgodnie z ustaleniami §12.

7. Stawka procentowa stanowiąca podstawę do określania jednorazowej opłaty w stosunku procentowym do wzrostu wartości nieruchomości – 0%.

**§ 20. 1.** Dla terenu **zabudowy usługowej i mieszkaniowej wielorodzinnej**, oznaczonego symbolem **2UMW** ustala się przeznaczenie terenu:

1) podstawowe: zabudowa usługowa z zakresu:

a) kultury, teatru, edukacji, wypoczynku i rekreacji, muzealnictwa, wystawiennictwa, konferencji,

b) gastronomii o powierzchni użytkowej lokalu nie mniejszej niż 80,0 m<sup>2</sup>,

c) hoteli i budynków zakwaterowania turystycznego;

2) dopuszczalne:

a) lokale mieszkalne w budynkach usługowych, lokalizowane wyłącznie na kondygnacjach powyżej parteru,

b) usługi handlu wyłącznie jako związane funkcjonalnie z usługami wymienionymi w pkt 1; powierzchnia użytkowa pomieszczeń usług handlu nie może przekraczać 20% powierzchni użytkowej budynku.

2. Zasady ochrony i kształtowania ładu przestrzennego oraz warunki zabudowy i wskaźników zagospodarowania terenu ustala się:

1) stosunek powierzchni zabudowy do powierzchni działki budowlanej:

- a) nie mniejszy niż: 0,3,
  - b) nie większy niż 0,7;
- 2) stosunek powierzchni całkowitej kondygnacji nadziemnych do powierzchni działki budowlanej:
- a) minimalny: 0,3,
  - b) maksymalny: 2,0;
- 3) intensywność zabudowy działki budowlanej:
- a) minimalna: 0,3,
  - b) maksymalna: 2,4;
- 4) udział powierzchni biologicznie czynnej w powierzchni działki budowlanej: nie mniejszy niż 2%;
- 5) liczba kondygnacji nadziemnych: od 2 do 3;
- 6) wysokość zabudowy:
- a) frontowej: od 7,7 do 11,7 m,
  - b) oficynowej: nieprzekraczająca 9,0 m;
- 7) dla zabudowy frontowej:
- a) obowiązek sytuowania lica ścian zewnętrznych do wysokości 7,7 m od poziomu terenu bezpośrednio przy obowiązujących liniach zabudowy; dopuszcza się wycofanie lica ścian zewnętrznych o nie więcej niż 0,5 m w stosunku do obowiązujących linii zabudowy przy jednoczesnym zastosowaniu wystroju elewacji wyznaczającego wizualnie płaszczyznę pionową usytuowaną w obowiązującej linii zabudowy,
  - b) obowiązek wycofania elewacji powyżej wysokości 7,7 m od poziomu terenu na odległość nie mniejszą niż 1,5 m w stosunku do lica tej elewacji poniżej wysokości 7,7 m usytuowanego zgodnie z ustaleniami lit. a,
  - c) szerokość elewacji frontowej: – od strony ul. Mickiewicza – od 17,0 m do pełnej szerokości wyznaczonej przez obowiązującą linię zabudowy, – od strony ul. Obrońców Westerplatte – od 17,0 m do pełnej szerokości działki budowlanej,
  - d) wysokość elewacji budynku, odpowiadającą dolnej krawędzi dachu lub górnej krawędzi ściany zewnętrznej budynków – od 6,0 do 7,7 m od poziomu terenu; dopuszcza się zwiększenie wysokości elewacji do 11,7 m przy zachowaniu wymogów lit. b;
- 8) zabudowy oficynowej: wysokość górnej krawędzi ścian zewnętrznych budynku i dolnej krawędzi okapu – nieprzekraczająca 8,0 m; wymogu nie stosuje się do ścian sytuowanych bezpośrednio przy granicy z sąsiednią działką budowlaną,
- 9) dachy zabudowy:
- a) frontowej: dachy spadziste wielospadowe o symetrycznym układzie połaci i kącie nachylenia od 15° do 30° lub dachy płaskie, kierunek głównej kalenicy dachów spadzistych – równoległy do ul. Mickiewicza,
  - b) oficynowej: płaskie lub jednospadowe o kącie nachylenia nieprzekraczającym 30°, kierunek głównej kalenicy dachów zgodnie z ustaleniami §7 pkt 3 lit. c tiret drugie;
- 10) materiały wykończeniowe oraz kolorystyka dachów i elewacji – zgodnie z ustaleniami §7 pkt 3;
- 11) ogrodzenia działek lub terenów lokalizowane od strony dróg – zgodnie z ustaleniami §7 pkt 4;
- 12) zasady rozmieszczenia tablic i urządzeń reklamowych:
- a) zakaz umieszczania tablic i urządzeń reklamowych za wyjątkiem szyldów,
  - b) szyldy:
    - umieszczanie wyłącznie na elewacjach budynków, w poziomie parteru budynku na wysokości do 5,0 m, bezpośrednio nad witryną lub przy wejściu do budynku,
    - dla każdego lokalu użytkowego dopuszcza się umieszczenie wyłącznie jednego szyldu,

- zakaz stosowania szyldów świetlnych,
- nakaz stosowania stonowanych barw o niskim nasyceniu; wymóg nie dotyczy czcionek.

3. Szczególne warunki zagospodarowania terenu oraz ograniczenia w użytkowaniu. Ustalenia dotyczące granic i sposobów zagospodarowania terenów lub obiektów podlegających ochronie, ustalonych na podstawie przepisów odrębnych, w tym terenów górniczych, a także obszarów szczególnego zagrożenia powodzią oraz obszarów osuwania się mas ziemnych:

- 1) obowiązują szczególne warunki zagospodarowania terenu związane z wymogami ochrony dziedzictwa kulturowego zgodnie z ustaleniami §10 ust. 2 - 5;
- 2) w zakresie dopuszczalnego poziomu hałasu w środowisku teren należy do terenów mieszkaniowo – usługowych;
- 3) w wyznaczonej strefie podwórza obowiązują ustalenia §7 pkt 5.

4. Zasady i warunki scalania i podziału nieruchomości:

- 1) scalenie i podział nieruchomości musi być prowadzone z zachowaniem wymogów, o których mowa w §14 pkt 2 lit. a;
- 2) parametry działek uzyskiwanych w wyniku przeprowadzenia scalenia i podziału nieruchomości:
  - a) minimalna powierzchnia działek – 1500,0 m<sup>2</sup>,
  - b) minimalna szerokość frontu działek – 19,0 m,
  - c) kąt położenia granic działek w stosunku do pasa drogowego – od 87° do 93°.

5. Zasady obsługi terenów w zakresie infrastruktury technicznej: zgodnie z ustaleniami §17.

6. Zasady dotyczące sposobów i terminów tymczasowego zagospodarowania, urządzenia i użytkowania terenów: zgodnie z ustaleniami §12.

7. Stawka procentowa stanowiąca podstawę do określania jednorazowej opłaty w stosunku procentowym do wzrostu wartości nieruchomości – 15%.

**§ 21. 1.** Dla terenu **zabudowy usługowej**, oznaczonego symbolem **1U** ustala się przeznaczenie terenu:

- 1) podstawowe: zabudowa usługowa z zakresu:
  - a) kultury, teatru, edukacji, muzealnictwa, wystawiennictwa,
  - b) sprawowania kultu religijnego i czynności religijnych;
- 2) dopuszczalne – usługi handlu wyłącznie jako związane funkcjonalnie z usługami, o których mowa w pkt 1; powierzchnia użytkowa pomieszczeń usługi handlu nie może przekraczać 20% powierzchni użytkowej budynku.

2. Zasady ochrony i kształtowania ładu przestrzennego oraz warunki zabudowy i wskaźników zagospodarowania terenu ustala się:

- 1) zakres działań przy obiekcie wpisanym do rejestru zabytków, o którym mowa w §10 ust. 1 pkt 2, oraz warunki ich prowadzenia zgodnie z ustaleniami §10 ust. 3;
- 2) zakaz budowy nowych budynków oraz rozbudowy i nadbudowy istniejącego budynku;
- 3) stosunek powierzchni zabudowy do powierzchni działki budowlanej – bez zmian;
- 4) intensywność zabudowy działki budowlanej – bez zmian;
- 5) udział powierzchni biologicznie czynnej w powierzchni działki budowlanej – nie mniejszy niż 10%;
- 6) wysokość budynku – bez zmian;
- 7) geometria dachu – bez zmian;
- 8) zasady rozmieszczenia tablic i urządzeń reklamowych:
  - a) zakaz umieszczania tablic i urządzeń reklamowych za wyjątkiem szyldów,

b) szyldy:

- zakaz umieszczania szyldów na budynku,
- dopuszcza się umieszczenie wyłącznie jednego szyldu lub jednej grupy szyldów o ujednoczonej formie, umieszczonych na wolnostojący nośniku, o łącznej powierzchni nie większej niż 1,5 m<sup>2</sup>,
- zakaz stosowania szyldów świetlnych,
- nakaz stosowania stonowanych barw o niskim nasyceniu; wymóg nie dotyczy czcionek.

3. Szczególne warunki zagospodarowania terenu oraz ograniczenia w użytkowaniu. Ustalenia dotyczące granic i sposobów zagospodarowania terenów lub obiektów podlegających ochronie, ustalonych na podstawie przepisów odrębnych, w tym terenów górniczych, a także obszarów szczególnego zagrożenia powodzią oraz obszarów osuwania się mas ziemnych:

- 1) obowiązują szczególne warunki zagospodarowania terenu związane z wymogami ochrony dziedzictwa kulturowego zgodnie z ustaleniami §10 ust. 2 - 5;
- 2) w zakresie dopuszczalnego poziomu hałasu w środowisku teren należy do terenów zabudowy związanej ze stałym lub czasowym pobytem dzieci i młodzieży;
- 3) w wyznaczonej na rysunku planu strefie podwórza obowiązują ustalenia §7 pkt 5;
- 4) obowiązuje zachowanie ogrodzenia, oznaczonego na rysunku planu jako ogrodzenie do zachowania, zgodnie z ustaleniami §10 ust. 4.

4. Zasady i warunki scalania i podziału nieruchomości:

- 1) scalenie i podział nieruchomości musi być prowadzone z zachowaniem wymogów, o których mowa w §14 pkt 2 lit. a;
- 2) parametry działek uzyskiwanych w wyniku przeprowadzenia scalenia i podziału nieruchomości:
  - a) minimalna powierzchnia działek – 680,0 m<sup>2</sup>,
  - b) minimalna szerokość frontu działek – 19,0 m,
  - c) kąt położenia granic działek w stosunku do pasa drogowego – od 87° do 93°.

5. Zasady obsługi terenów w zakresie infrastruktury technicznej: zgodnie z ustaleniami §17.

6. Zasady dotyczące sposobów i terminów tymczasowego zagospodarowania, urządzenia i użytkowania terenów: zgodnie z ustaleniami §12.

7. Stawka procentowa stanowiąca podstawę do określania jednorazowej opłaty w stosunku procentowym do wzrostu wartości nieruchomości – 15%.

### **Rozdział 3.**

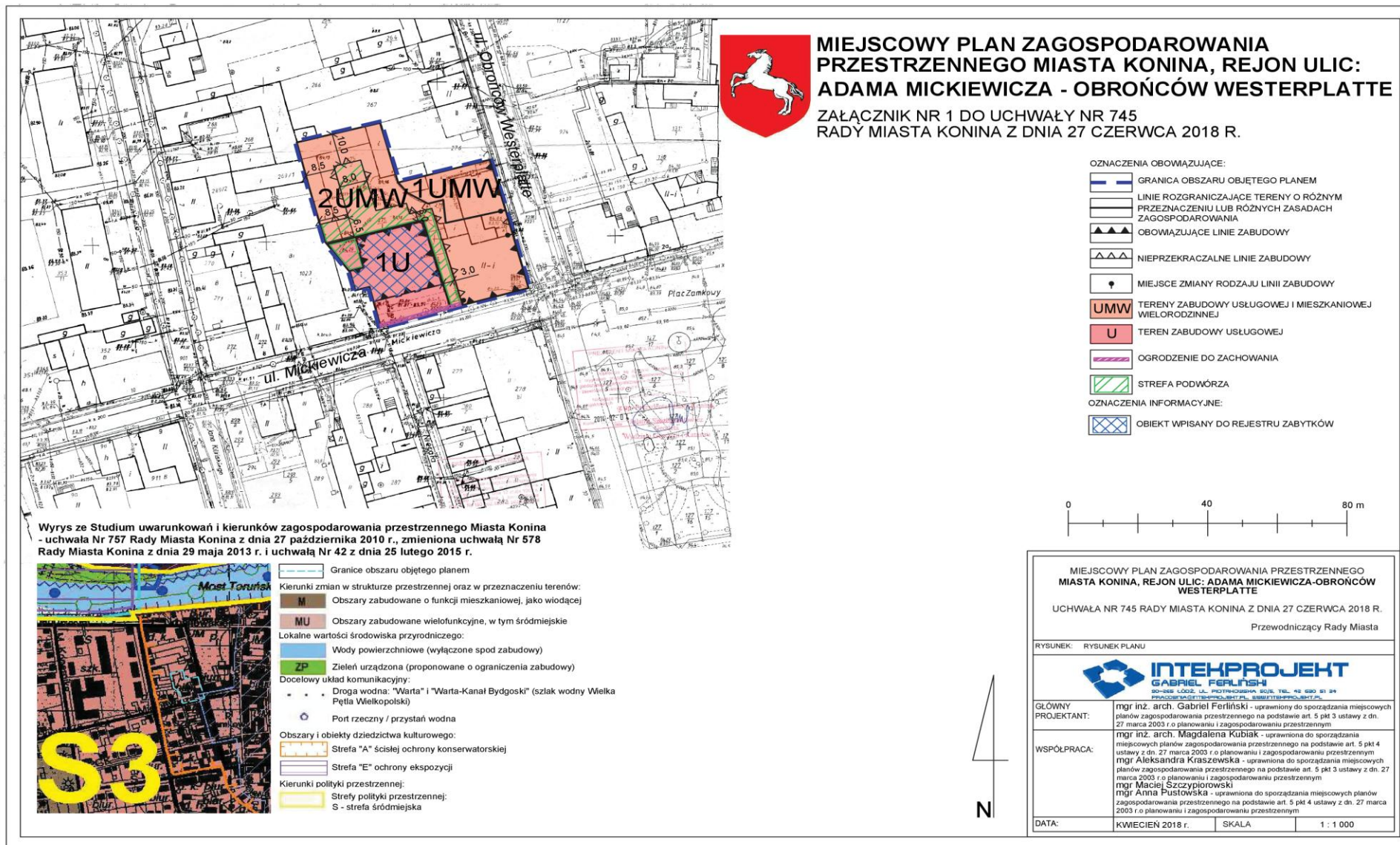
#### **Przepisy przejściowe i końcowe**

§ 22. Wykonanie uchwały powierza się Prezydentowi Miasta Konina.

§ 23. Uchwała wchodzi w życie po upływie 14 dni od dnia jej ogłoszenia w Dzienniku Urzędowym Województwa Wielkopolskiego.

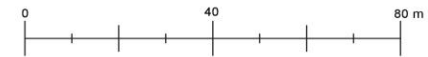
Przewodniczący Rady Miasta  
Konina  
(-) Wiesław Steinke



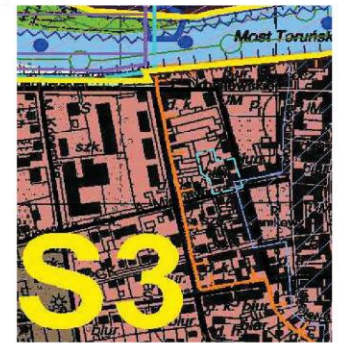


**MIEJSKOWY PLAN ZAGOSPODAROWANIA PRZESTRZENNEGO MIASTA KONINA, REJON ULIC: ADAMA MICKIEWICZA - OBROŃCÓW WESTERPLATTE**  
 ZAŁĄCZNIK NR 1 DO UCHWAŁY NR 745 RADY MIASTA KONINA Z DNIA 27 CZERWCA 2018 R.

- OZNACZENIA OBOWIĄZUJĄCE:
- GRANICA OBSZARU OBJĘTEGO PLANEM
  - LINIE ROZGRANICZAJĄCE TERENY O RÓŻNYM PRZEZNACZENIU LUB RÓŻNYCH ZASADACH ZAGOSPODAROWANIA
  - OBOWIĄZUJĄCE LINIE ZABUDOWY
  - NIEPRZEKACZALNE LINIE ZABUDOWY
  - MIEJSCE ZMIANY RODZAJU LINII ZABUDOWY
  - UMW TERENY ZABUDOWY USŁUGOWEJ I MIESZKANIOWEJ WIEŁORODZINNEJ
  - U TEREN ZABUDOWY USŁUGOWEJ
  - OGRODZENIE DO ZACHOWANIA
  - STREFA PODWÓRZA
- OZNACZENIA INFORMACYJNE:
- OBIEKT WPISANY DO REJESTRU ZABYTKÓW



Wyrys ze Studium uwarunkowań i kierunków zagospodarowania przestrzennego Miasta Konina - uchwała Nr 757 Rady Miasta Konina z dnia 27 października 2010 r., zmieniona uchwałą Nr 578 Rady Miasta Konina z dnia 29 maja 2013 r. i uchwałą Nr 42 z dnia 25 lutego 2015 r.



- Granice obszaru objętego planem
- Kierunki zmian w strukturze przestrzennej oraz w przeznaczeniu terenów:**
- M Obszary zabudowane o funkcji mieszkaniowej, jako wiodącej
- MU Obszary zabudowane wielofunkcyjne, w tym śródmiejskie
- Lokalne wartości środowiska przyrodniczego:**
- Wody powierzchniowe (wyłączone spod zabudowy)
- ZP Zieleni urządzonej (proponowane o ograniczenia zabudowy)
- Docelowy układ komunikacyjny:**
- Droga wodna: "Warta" i "Warta-Kanat Bydgoski" (szlak wodny Wielka Pętla Wielkopolski)
- Port rzeczny / przystań wodna
- Obszary i obiekty dziedzictwa kulturowego:**
- Strefa "A" ścisłej ochrony konserwatorskiej
- Strefa "E" ochrony ekspozycji
- Kierunki polityki przestrzennej:**
- Strefy polityki przestrzennej: S - strefa śródmiejska

MIEJSKOWY PLAN ZAGOSPODAROWANIA PRZESTRZENNEGO MIASTA KONINA, REJON ULIC: ADAMA MICKIEWICZA-OBROŃCÓW WESTERPLATTE UCHWAŁA NR 745 RADY MIASTA KONINA Z DNIA 27 CZERWCA 2018 R. Przewodniczący Rady Miasta	
RYSUNEK: RYSUNEK PLANU	
GŁÓWNY PROJEKTANT:	mgr inż. arch. Gabriel Ferliński - uprawniony do sporządzania miejscowych planów zagospodarowania przestrzennego na podstawie art. 5 pkt 3 ustawy z dn. 27 marca 2003 r. o planowaniu i zagospodarowaniu przestrzennym
WSPÓŁPRACA:	mgr inż. arch. Magdalena Kubiak - uprawniona do sporządzania miejscowych planów zagospodarowania przestrzennego na podstawie art. 5 pkt 4 ustawy z dn. 27 marca 2003 r. o planowaniu i zagospodarowaniu przestrzennym mgr Maciej Szczypiorowski mgr Anna Pustowska - uprawniona do sporządzania miejscowych planów zagospodarowania przestrzennego na podstawie art. 5 pkt 4 ustawy z dn. 27 marca 2003 r. o planowaniu i zagospodarowaniu przestrzennym
DATA:	KWIECIEŃ 2018 r. SKALA: 1 : 1 000



Załącznik Nr 2 do uchwały Nr 745  
Rady Miasta Konina  
z dnia 27 czerwca 2018 r.

**rozstrzygnięcie o sposobie rozpatrzenia nieuwzględnionych uwag zgłoszonych do  
projektu miejscowego planu zagospodarowania przestrzennego miasta Konina, rejon ulic: Adama Mickiewicza – Obrońców Westerplatte**

Lp.	Data wpływu uwagi	Nazwisko i imię, nazwa jednostki organizacyjnej i adres zgłaszającego uwagę	Treść uwagi	Oznaczenie nieruchomości, której dotyczy uwaga	Ustalenia projektu planu dla nieruchomości, której dotyczy uwaga	Rozstrzygnięcie Prezydenta w sprawie rozpatrzenia uwagi		Rozstrzygnięcie Rady Miasta załącznik do uchwały Nr 745 z dnia 27 czerwca 2018 r.		Uwagi
						Uwaga uwzględniona	Uwaga nieuwzględniona	Uwaga uwzględniona	Uwaga nieuwzględniona	
1	2	3	4	5	6	7	8	9	10	11
<b>UWAGI ZŁOŻONE W OKRESIE 29.01.2015 R. – 16.03.2015 R.</b>										
1.	04.03.2015 r.	Osoby fizyczne	Wniosek o: 1)zwiększenie współczynnika intensywności zabudowy kondygnacji naziemnych z 1,2 na 2,0 (§20 ust. 2 pkt 2 lit. b);	275/1, 275/2, 275/3, 277, obr. Starówka	Dla terenu 2UMW w W §20 ust. 2 pkt 3 lit. b ustalono maksymalną intensywność zabudowy na poziomie 2,0.  Dla terenu 1U w §21 ust. 2 pkt 3 ustalono dla terenu 1U stosunek powierzchni zabudowy do powierzchni działki budowlanej – bez zmian.	<b>Ad. 1.1. uwaga częściowo uwzględniona.</b> Zmienia się wartość maksymalnego stosunku powierzchni całkowitej kondygnacji naziemnych do powierzchni działki budowlanej z 1,2 do 1,5.	<b>Ad. 1.1. uwaga częściowo nie uwzględniona.</b> Istniejąca intensywność zabudowy na terenie działek wynosi ok. 0,55. Ustalona w planie możliwość realizacji zabudowy o 3 kondygnacjach naziemnych, przy trzeciej kondygnacji realizowanej wyłącznie jako poddasze użytkowe, oraz maksymalny stosunek powierzchni zabudowy do powierzchni działki budowlanej na poziomie 0,6 dają możliwość realizacji zabudowy o maksymalnym stosunku powierzchni całkowitej kondygnacji naziemnych do powierzchni działki budowlanej na poziomie 1,5. Ustalenie wyższego wskaźnika jest	-	<b>Uwaga nie-uwzględniona</b>	-

						<p>beprzedmiotowe ze względu na pozostałe wskaźniki dotyczące kształtowania zabudowy (liczba kondygnacji i stosunek powierzchni zabudowy do powierzchni działki).</p> <p>Ustalenie wyższego wskaźnika byłoby sprzeczne z dążeniem do utrzymania podobnych standardów zabudowy w obszarze Śródmieścia, harmonijnego kształtowania zabudowy i racjonalnego korzystania terenu. Brak uzasadnienia dla umożliwienia lokalizacji zabudowy o wyższej intensywności ze względu na cechy zabudowy na działkach sąsiednich oraz obowiązujące dla niej ustalenia planu miejscowego przyjętego uchwałą nr 510 Rady Miasta Konina z dnia 23 września 2009 r.</p>			
		<p>Zmiany w zapisie dotyczącym miejsc postojowych dla obsługi obiektu na publicznych miejscach postojowych" (§ 16, pkt 3-6).</p>	<p>W § 16 pkt 3-6 ustalone:</p> <p>1)w granicach terenu, do którego inwestor posiada tytuł prawny, należy zapewnić miejsca do parkowania dla samochodów osobowych i noworów w następującej, minimalnej ilości:</p> <p>a)dla mieszkańców - 1 miejsce postojowe na jeden lokal mieszkalny, b)dla klientów usług - 1 miejsca postojowe na 50 m<sup>2</sup> powierzchni użytkowej lokalu, c)na każde 5 stanowisk postojowych dla samo-</p>	<p><b>Ad. 1.2. uwaga częściowo uwzględniona.</b></p>	<p><b>Ad. 1.2. Uwaga częściowo nieuwzględniona.</b></p> <p>Brak jest możliwości uwzględnienia w całości, z uwagi na ograniczoną liczbę miejsc postojowych na parkingach publicznych.</p>	-	<p><b>Uwaga nieuwzględniona</b></p>	-	

				<p>chodów osobowych należy przewidzieć 1 stanowisko dla rowerów;</p> <p>2) dopuszczą się zapewnienie miejsc do parkowania dla samochodów osobowych i rowerów dla klientów usług na publicznych miejscach do parkowania dla samochodów osobowych i rowerów;</p> <p>3) obowiązek urządzenia miejsc do parkowania dla samochodów osobowych w formie niezadaszonych miejsc postojowych lub pomieszczeń w budynkach usługowych lub mieszkalnych;</p> <p>4) w ramach miejsc do parkowania samochodów osobowych, o których mowa w pkt 3 i 4, obowiązek urządzenia miejsc postojowych przeznaczonych na parkowanie pojazdów zaopatrzonych w kartę parkingową w liczbie nie mniejszej niż określona przepisami o drogach publicznych;</p> <p>5) przy wyliczaniu ilości miejsc postojowych na podstawie wskaźników ustalonych w pkt 3 obowiązuje zaokrąglenie „w górę”.</p>					
		3) zmiany w zapisie dotyczącym ilości kondygnacji na 3 kondygnacje (z wyłączeniem synagogi) oraz wysokości na 14 m (§20 ust. 2 pkt 5 i 6);		<p>Dla terenu 2UMW w §20 ust. 2 pkt 6 lit. a ustalono maksymalną wysokość zabudowy frontowej: od 7,7 do 11,7 m oraz w §20 ust. 2 pkt 6 lit. b ustalono maksymalną wysokość zabudowy oficynowej: nieprzekraczająca 9,0 m.</p>	<p><b>Ad. 1.3. uwaga częściowo uwzględniona.</b> Ustala się możliwość realizacji trzeciej kondygnacji jako poddasze użytkowe. Zmienia się maksymalną wysokość dla budynków oficynowych do 11 m.</p>	<p><b>Ad. 1.3. uwaga częściowo nieuwzględniona.</b> Ustalenie większej wysokości zabudowy jest bezprzedmiotowe ze względu na pozostałe wskaźniki dotyczące kształtowania zabudowy (stosunek powierzchni całkowitej kondygnacji</p>	-	<p><b>Uwaga nieuwzględniona</b></p>	-

				W §21 ust. 2 pkt 6 ustalono dla terenu 1U wysokość zabudowy – bez zmian.		nadziemnych do powierzchni działki budowlanej i stosunek powierzchni zabudowy do powierzchni działki). Ustalenie wyżej wskazanego byłoby sprzeczne z dążeniem do utrzymania podobnych standardów zabudowy w obszarze Śródmieścia, harmonijnego kształtowania zabudowy i racjonalnego korzystania terenu. Brak uzasadnienia dla umożliwienia lokalizacji zabudowy o większej wysokości ze względu na cechy zabudowy na działkach sąsiednich oraz obowiązujące dla niej ustalenia planu miejscowego przyjętego uchwałą nr 510 Rady Miasta Konina z dnia 23 września 2009 r.		
		4)dopuszczenie na terenie 1U funkcji mieszkalnej;		Dla terenu 2UMW ustalono przeznaczenie: zabudowa usługowa z zakresu: 1)kultury, teatru, edukacji, wypożyczalni i rekreacji, muzealnictwa, wystawiennictwa, konferencji, 2)gastronomii o powierzchni użytkowej lokalu nie mniejszej niż 80,0 m <sup>2</sup> , 3)hotelu i budynków zakwaterowania turystycznego; 4)dopuszczono: lokale mieszkalne w budynkach usługowych, lokalizowane wyłącznie na kondygnacjach powyżej parteru, oraz usługi handlu wyłącznie jako związane funkcjonalnie	<b>Ad. 1.4. uwaga częściowo uwzględniona.</b> Uwagę uwzględniono w zakresie wprowadzenia zapisu dopuszczającego realizację zabudowy mieszkaniowej wielorodzinnej w budynkach oficynowych oraz w budynkach frontowych na kondygnacjach powyżej parteru.	<b>Ad. 1.4. uwaga częściowo nieuwzględniona.</b> Uwagi nie uwzględniono w zakresie wprowadzenia samodzielnej funkcji mieszkalnej na terenie 1U. Lokalizacja w ścisłym historycznym centrum miasta, w obszarze funkcjonalnego Śródmieścia, historyczna funkcja obiektów jako obiektów użyteczności publicznej zlokalizowanych na działce predestynują do pełnienia przez nie funkcji usługowych	-	<b>Uwaga nie-uwzględniona</b>  Rada Miasta Konina nie uwzględniła uwagi. Dla terenu 1U, w granicach którego zlokalizowana jest synagoga utrzymano brak możliwości realizacji funkcji mieszkaniowej zarówno w formie funkcji samodzielnej jak i współistniejącej w ramach budynków na działce budowlanej. W wyniku realizacji projektu planu z terenu 1U wydzielony został teren 2UMW. Dla terenu 2UMW uwagi nie uwzględniono w zakresie przedstawionym w rubryce 8.

				z usługami wymienionymi w pkt 1; powierzchnia użytkowa pomieszczeń usług handlu nie może przekraczać 20% powierzchni użytkowej budynku. W planie dla terenu 1U ustalono przeznaczenie terenu: zabudowa usługowa z zakresu: 1)kultury, teatru, edukacji, wypoczynku i rekreacji, muzealnictwa, wystawiennictwa; 2)zorganizowania kultu religijnego i czymości religijnych; 3)dopuszczono usługi handlu wyłącznie jako związane funkcjonalnie z usługami, o których mowa w pkt 1; powierzchnia użytkowa pomieszczeń usług handlu nie może przekraczać 20% powierzchni użytkowej budynku.						
		5)zmianę zapisów dotyczących ograniczeń w przebudowie i rozbudowie dawnej „szkoły talmudycznej”; wprowadzenie zapisu: „wszelkie działania dotyczące przebudowy i rozbudowy budynku byłej „szkoły talmudycznej” należy uzgodnić z właściwym Urzędem Ochrony Zabytków – Delegatura w Koninie” (§10 ust. 1 pkt 3 oraz ust. 4 pkt. 1-4).			<b>Ad. 1.5. uwaga częściowo uwzględniona.</b> Proponuje się zmianę zapisów: dopuszcza się nadbudowę i rozbudowę obiektu oraz obowiązek zachowania wyglądu elewacji sprzed przebudowy z lat 60-tych XX wieku.		<b>Ad. 1.5. uwaga częściowo nieuwzględniona.</b> Zapis proponowany przez zgłaszającego uwagę stanowi modyfikację, bądź powtórzenie przepisów ustawowych lub rozszerzenie ustawowych kompetencji organów - Wojewódzkiego Konserwatora Zabytków. Stosowanie tego typu zapisów w planie miejscowym należy uznać za błędne. Ustalenie ochrony w planie miejscowym, zgodnie z art. 7 pkt 4 ustawy o ochronie przyrody i opiece nad zabytkami (t.j. Dz. U. z 2014 r.		<b>Uwaga nieuwzględniona</b>	Rada Miasta Konina nie uwzględniła uwagi. Uwaga bezprzedmiotowa ze względu na wyburzenie budynku dawnej szkoły talmudycznej w dniu 22 lipca 2016 r. oraz wskazanie zgodnie z pismem Wojewódzkiego Konserwatora Zabytków Nr Ko.WN.5150.1804.14.20 13 z dnia 26.08.2016 r. na nie odzwiercanie rozebranego budynku

							poz. 1446) stanowi formę ochrony zabytków. Zapisy w przedmiotowym projekcie planu miejscowego mają na celu ochronę wartości kulturowych obiektu poprzez zachowanie istniejących elementów jego wartości zabytkowej, a także odtworzenie w przypadku ich zatarcia wskutek przebudowy z lat 60-tych XX wieku. Lokalizacja w granicach zabytkowego układu urbanistycznego Konina oraz szczególnej wartości kulturowej obiektów zabytkowych zlokalizowanych na działce wymaga wprowadzenia zapisów ochronnych.			
<b>UWAGI ZŁOŻONE W OKRESIE 19.08.2015 R. – 30.09.2015 R.</b>										
2.	17.09.2015 r.	Osoby fizyczne	1)zwiększenie maksymalnej wysokości zabudowy dla budynków frontowych do 12,5 m (§ 20 ust. 2 pkt 6 lit. a);	obszar planu, teren 1U	W §20 ust. 2 pkt 6 lit. a ustalono maksymalną wysokość zabudowy frontowej: od 7,7 do 11,7 m.	-	<b>Ad. 2.1. uwaga nie uwzględniona.</b> Brak uzasadnienia dla zwiększenia maksymalnej wysokości zabudowy dla budynków frontowych do 12,5 m ze względu na cechy zabudowy na działkach sąsiednich oraz obowiązujące dla niej ustalenia miejscowego planu przyjętego uchwałą nr 510 Rady Miasta Konina z dnia 23 września 2009 r.	-	<b>Uwaga nie-uwzględniona</b>	-
			2)zwiększenie maksymalnej wysokości zabudowy dla budynków oficynowych do 12,0m (§20 ust. 2 pkt 6 lit. b);		W §20 ust. 2 pkt 6 lit. b ustalono maksymalną wysokość zabudowy oficynowej: nieprzekraczająca 9,0 m..	-	<b>Ad. 2.2. uwaga nie uwzględniona.</b> Brak uzasadnienia dla zwiększenia maksymalnej wysokości do 12,0 m dla budynków oficynowych ze względu na cechy zabudowy oraz standardy kształtowania za-	-	<b>Uwaga nie-uwzględniona</b>	-





										z dnia 23 września 2009 r. Bnak uzasadnienia dla zwiększenia maksymalnej wysokości do 13,0 m dla budynków oficynowych ze względu na cechy zabudowy oraz standardy kształtowania zabudowy na działkach sąsiednich zwarte w miejscowym planie przyjętym uchwałą nr 510 Rady Miasta Konina z dnia 23 września 2009 r., a także ekspozycję i relacje przestrzenne pomiędzy nową zabudową a obiektami zabytkowymi. Zakłada się, iż zabudowa oficynowa nie może stanowić konkurencji przestrzennej dla obiektów zabytkowych zlokalizowanych na froncie działki.			
		2)zmianą §10 ust. 4 pkt 1-4 dotyczących ograniczeń w przebudowie i rozbudowie i odbudowie dawnej „szkoły talmudycznej”; zapis dotyczący poziomu okapów – jest w opozycji z innymi zapisami – §20 ust. 2 pkt 7 lit. f	teren 2UMW	-	Ad. 4.2. uwaga częściowo uwzględniona. Nie stwierdza się sprzeczności pomiędzy przywołanymi zapisami. Przytoczone ustalenia §20 ust. 2 pkt 7 dotyczą realizacji nowego budynku. Zapisy §10 ust. 4 dotyczą działań przy istniejącym budynku szkoły talmudycznej. Zapis proponowany przez zgłaszającego uwagę stanowi modyfikację, bądź powtórzenie przepisów ustawowych lub rozszerzenie ustawowych kompetencji organów - Wojewódzkiego Konserwatora Zabytków. Stosowanie tego typu zapisu	Ad. 4.2. uwaga częściowo nie uwzględniona.	-	Uwaga nie-uwzględniona	Rada Miasta Konina nie uwzględniła uwagi. Uwaga bezprzedmiotowa ze względu na wyburzenie budynku dawnej szkoły talmudycznej w dniu 22 lipca 2016 r. oraz wskazanie zgodnie z pismem Wojewódzkiego Konserwatora Zabytków Nr Ko.WN.5150.1804.14.20 13 z dnia 26.08.2016 r. na nie odtwarzanie rozbranego budynku.				

					<p>sów w planie miejscowym należy uznać za błędne.</p> <p>Ustalenie ochrony w planie miejscowym, zgodnie z art. 7 pkt 4 ustawy z dnia 23.07.2003 r. o ochronie zabytków i opiece nad zabytkami (t.j. Dz. U. z 2014 r. poz. 1446 ze zm.) stanowi formę ochrony zabytków.</p> <p>Zapisy w przedmiotowym projekcie planu miejscowego mają na celu ochronę wartości kulturowych obiektu poprzez zachowanie istniejących elementów jego wartości zabytkowej, a także odwołanie w przypadku ich zatarcia wskutek przebudowy z lat 60-tych XX wieku.</p> <p>Lokalizacja w granicach zabytkowego układu urbanistycznego Konina oraz szczególna wartość kulturowa obiektów zabytkowych zlokalizowanych na działce wymaga wprowadzania zapisów ochronnych.</p>				
		<p>3) doprecyzowanie co należy rozumieć przez pojęcie budynku frontowego i oficynowego – §3, aby północna dobudówka szkoły talmudycznej była jednoznacznie nazwana budynkiem oficynowym;</p>	<p>obszar planu</p>	<p>W §3 ustalono m.in. iż ilekroć w uchwale jest mowa o <b>zabudowie frontowej</b> – należy przez to rozumieć budynek lub jego część mieszczące się w części frontowej działki budowlanej, tj. w odległości nie większej niż 20,0 m od wyznaczonych od strony ulic obowiązujących linii zabudowy.</p>	<p><b>Ad. 4.3. uwaga częściowo uwzględniona.</b></p> <p>Wprowadza się zmiany umożliwiające realizację „plomby” pomiędzy szkołą talmudyczną a istniejącym budynkiem na sąsiedniej działce budowlanej. Doprecyzowuje się rozmieszczenie budynku frontowego i oficyn, zgodnie z którym planowana „plomba” stanowić będzie część budynku</p>	<p><b>Ad. 4.3. uwaga częściowo nie uwzględniona.</b></p>	<p>-</p>	<p><b>Uwaga nie-uwzględniona</b></p>	<p>Rada Miasta Konina nie uwzględniła uwagi.</p> <p>Uwaga bezprzedmiotowa ze względu na wyburzenie budynku dawnej szkoły talmudycznej w dniu 22 lipca 2016 r. oraz wskazanie zgodnie z pismem Wojewódzkiego Konserwatora Zabytków Nr Ko.WN.5150.1804.14.20.13 z dnia 26.08.2016 r. na nie otwieranie rozbranego budynku.</p>

				budowy oraz nieprzekraczalnej linii zabudowy; <b>zabudowie oficynowej</b> – należy przez to rozumieć budynek lub jego część niemierzące się w części frontowej działki, tj. w odległości większej niż 20,0 m od wyznaczonych od strony ulic obowiązujących linii zabudowy oraz nieprzekraczalnej linii zabudowy i jednocześnie bezpośrednio przy granicy z sąsiednią działką budowlaną.	frontowego, niebędąca oficyną.				
		4)jednoznaczne określenie że „główna bryła budynku” lub „budynek frontowy” to istniejący budynek szkoły talmudycznej §20 ust.2 pkt 7 lit. c, co pozwoliło na realizację północnego skrzydła – plomby pomiędzy dzisiejszą szkołą talmudyczną a istniejącym budynkiem zlokalizowanym na sąsiedniej działce;	teren 2UMW	-	<b>Ad. 4.4. uwaga częściowo uwzględniona.</b> Ustalenia dla głównej bryły budynku stanowią część ustaleń dla budynków frontowych. Wprowadza się zmiany umożliwiające realizację „plomby” pomiędzy szkołą talmudyczną a istniejącym budynkiem na sąsiedniej działce budowlanej. Doprecyzowuje się rozmieszczenie budynku frontowego i oficyn, zgodnie z którym planowana „plomba” stanowić będzie część budynku frontowego, niebędąca oficyną.	<b>Ad. 4.4. uwaga częściowo nie uwzględniona.</b>	-	<b>Uwaga nie-uwzględniona</b>	Rada Miasta Konina nie uwzględniła uwagi. Uwaga bezprzedmiotowa ze względu na wyburzenie budynku dawnej szkoły talmudycznej w dniu 22 lipca 2016 r. oraz wskazanie zgodnie z pismem Wojewódzkiego Konserwatora Zabytków Nr Ko.WN.5150.1804.14.2013 z dnia 26.08.2016 r. na nie odtwarzanie rozbranego budynku.
		5)doprecyzowanie §20 ust.2 pkt 9 lit. d (notatka, iż mylnie w uwadze wskazano na pkt 7 lit. d, zamiast pkt 9 lit. d) i §21 ust.2 pkt 22 lit. a tak by jasno wynikało z niego, że możliwe jest zastosowanie okien połaciowych kolankowych schodzących w dół mansard;	tereny 2UMW i 1U	-	<b>Ad. 4.5. uwaga częściowo uwzględniona.</b> Doprecyzowuje się możliwość realizacji okien połaciowych na połaciach dachu o różnym kącie nachylenia dla budynków frontowych na terenie 2UMW.	<b>Ad. 4.5. uwaga częściowo nie uwzględniona.</b>	-	<b>Uwaga nie-uwzględniona</b>	Rada Miasta Konina nie uwzględniła uwagi. Uwaga bezprzedmiotowa ze względu na wyburzenie budynku dawnej szkoły talmudycznej w dniu 22 lipca 2016 r. oraz wskazanie zgodnie z pismem Wojewódzkiego Konserwatora Zabytków Nr

						Wprowadza się możliwość realizacji okien połaciowych na połaciach dachu o różnym kącie nachylenia dla oficyn na terenie 2UMW. Dla budynków na terenie 1U brak jest możliwości wprowadzenia okien połaciowych kolankowych schodzących w dół mansardu.				Ko.WN.5150.1804.14.20.13 z dnia 26.08.2016 r. na nie odzwieranie rozrębnego budynku. Z projektu planu na późniejszym etapie sporządzania projektu planu usunięto również szczegółowe zapisy dotyczące obiektu synagogi zlokalizowanej na terenie 1U zgodnie z pismem Wojewódzkiego Konserwatora Zabytków Nr Ko.WN.5150.1804.14.20.13 z dnia 26.08.2016 r.
5.	02.05.2016 r.	Osoby fizyczne	1)podniesienie wysokości gzymsu na budynku „szkoły talmudycznej” do wysokości 8,0 m; wysokość ta porwała na uzyskanie lepszych proporcji budynku;	teren 2UMW	-	-	<b>Ad. 5.1. uwaga nie uwzględniona.</b> Podniesienie dopuszczalnego poziomu lokalizacji gzymsu w stosunku do istniejącego o 1,3 m stanowi istotną ingerencję w kompozycję elewacji istniejącego obiektu, a także zasad kształtowania zabudowy w obszarze.	-	<b>Uwaga nie-uwzględniona</b>	Rada Miasta Konina nie uwzględniła uwagi. Uwaga bezprzedmiotowa ze względu na wyburzenie budynku dawnej szkoły talmudycznej w dniu 22 lipca 2016 r. oraz wskazanie zgodnie z pismem Wojewódzkiego Konserwatora Zabytków Nr Ko.WN.5150.1804.14.20.13 z dnia 26.08.2016 r. na nie odzwieranie rozrębnego budynku.
			2)zmiany w zapisie dotyczącym wysokości; sugerowana wysokość 12,80 m zarówno dla budynku głównego jak i oficynowego (§20 ust. 2 pkt 6).	teren 2UMW	W §20 ust. 2 pkt 6 lit. a ustalono maksymalną wysokość zabudowy frontowej: od 7,7 do 11,7 m. W §20 ust. 2 pkt 6 lit. b ustalono maksymalną wysokość zabudowy oficynowej: nieprzekraczająca 9,0 m.	<b>Ad. 5.2. uwaga częściowo uwzględniona.</b> Zmienia się dopuszczalną maksymalną wysokość zabudowy dla budynków frontowych z 12,0 m na 12,8 m oraz dopuszczalną maksymalną wysokość zabudowy dla oficyn z 11,0 m na 11,5 m.	Brak uzasadnienia dla zwiększenia maksymalnej wysokości do 12,8 m dla budynków oficynowych ze względu na cechy zabudowy oraz standardy kształtowania zabudowy na działkach sąsiednich zawarte w miejscowym planie przyjętym uchwałą nr 510 Rady Miasta Konina z dnia 23 września 2009 r., a także ekspozycję i relacje przestrzenne pomiędzy nową zabudową	-	<b>Uwaga nie-uwzględniona</b>	Rada Miasta Konina nie uwzględniła uwagi w zakresie przedstawionym w rubryce 8.

									a obiektami zabytkowymi. Zakłada się, iż zabudowa oficynowa nie może stanowić konkurencji przestrzennej dla obiektów zabytkowych zlokalizowanych na froncie działki.				
<b>UWAGI ZŁOŻONE W OKRESIE 14.07.2016 R. – 29.08.2016 R.</b>													
6.	12.08.2016 r.	SARP Oddział Poznań reprezentowany przez osobę fizyczną	Wniosek o przywrócenie/odwozienie budynku szkoły talmudycznej.	dz. nr 275/1, obr. Starówka	-				<b>Ad. 6. uwaga częściowo uwzględniona.</b> Wprowadza się zmiany w projekcie planu. W miejscu rozebranej szkoły talmudycznej ustala się możliwość lokalizacji nowego obiektu o gabarytach odpowiadających gabarytom obiektu rozebranego m.in. w zakresie wysokości elewacji geometrii dachu, wysokości zabudowy. Szczegółowe rozwiązania zostaną wypracowane na dalszym etapie prac w porozumieniu z wojewódzkim konserwatorem zabytków.	<b>Ad. 6. uwaga częściowo nie uwzględniona.</b>	-	<b>Uwaga nie-uwzględniona</b>	Rada Miasta Konina nie uwzględniła uwagi. Uwaga bezprzedmiotowa ze względu na wyburzenie budynku dawnej szkoły talmudycznej w dniu 22 lipca 2016 r. oraz wskazanie zgodnie z pismem Wojewódzkiego Konserwatora Zabytków Nr Ko.WN.5150.1804.14.20.13 z dnia 26.08.2016 r. na nie odzwierciane rozebranego budynku.
7.	25.08.2016 r.	Osoby fizyczne	Sprzeciw wobec dopuszczenia budowy obiektów bezpośrednio przy granicy działki sąsiedniej o wysokości 11 m, wyższych od istniejących budynków (ok. 5 m).	dz. nr 275/1 i 275/2, obr. Starówka, teren 2UMW	W §20 ust. 2 pkt 6 lit. b ustalono maksymalną wysokość zabudowy oficynowej: nieprzekraczającą 9,0 m.			<b>Ad. 7. uwaga częściowo uwzględniona.</b> Na terenie działki 275/2 oraz w głębi działki 271/1 dopuszcza się lokalizację budynków wyłącznie jako oficyn lokalizowanych bezpośrednio przy granicy z sąsiednią działką budowlaną. Zmniejsza się maksymalną dopuszczoną wysokość oficyn do 9,0 m, co odpowiada maksymalnej wysokości ustalonej w obowiązującym planie miejscowym	<b>Ad. 7. uwaga częściowo nie uwzględniona.</b> Na terenach 1UMW i 2UMW, zgodnie z §19 ust. 2 pkt 6 i §20 ust. 2 pkt 6 lit. b, utrzymuje się wysokość zabudowy oficynowej nieprzekraczającą 9,0 m. Wysokość oficyn ustalona dla terenów 1UMW i 2UMW odpowiada maksymalnej wysokości ustalonej w miejscowym planie zagospodarowania przestrzennego miasta Konina-Starówka, przyjętego uchwałą Nr 510 Rady Miasta Konina z dnia 23.09.2009 r.	-	<b>Uwaga nie-uwzględniona</b>	-	

8.	26.08.2016 r.	Towarzystwa Przyjaciół Koniina reprezentowane przez osobę fizyczną	W związku z rozebraniem budynku szkoły talmudycznej wnioskuję o opracowanie nowego projektu planu. Zawarcie w nim zapisów zakładających, iż nowy budynek w miejscu dawnej szkoły talmudycznej wzmiesiony będzie na trucie i byle dawnego budynku z odtworzeniem zewnętrznych detali architektonicznych.	dz. nr 275/1, obr. Starówka, teren IU	W §10 ust. 3 pkt 2 ustalono zakaz rozbudowy i nadbudowy obiektu synagogi wpisanej do rejestru zabytków. Dla terenu IU w §21 ust. 2 pkt 2 wprowadzono zakaz budowy nowych budynków oraz rozbudowy i nadbudowy istniejącego budynku.	Ad. 8. uwaga częściowo uwzględniona. Wprowadza się zmiany w projekcie planu wynikające z dokonanej rozbudowy budynku dawnej szkoły talmudycznej. W miejscu rozebranego budynku ustala się możliwość lokalizacji nowego obiektu o gabarytach odpowiadających gabarytom obiektu rozebranego m.in. w zakresie wysokości elewacji geometrii dachu, wysokości zabudowy. Szczegółowe rozwiązania zostaną wypracowane na dalszym etapie prac w porozumieniu z wojewódzkim konserwatorem zabytków.	Ad. 8. uwaga częściowo nie uwzględniona. Nie zakłada się odwracania obiektu (m.in. w zakresie wystroju elewacji, detalu architektonicznego) zgodnie z uwagami (zaleceniami) przekazanymi przez Wielkopolskiego Wojewódzkiego Konserwatora Zabytków	-	Uwaga nie-uwzględniona	-
9.	26.08.2016 r.	Wielkopolski Wojewódzki Konserwator Zabytków, Wojewódzki Urząd Ochrony Zabytków w Poznaniu, ul. Gołębia 2, 61-834 Poznań	1)Wniosek o doprecyzowanie w §10 ust. 5 zapisu odnoszącego się do zachowania obecnego ogrodzenia i konieczności przeprowadzenia prac remontowych. Należy zrezygnować z zapisów dotyczących kolorystyki;	dz. nr 275/1, obr. Starówka, teren IU	W §10 ust. 5 ustalono nakaz zachowania, zachowania miejsca lokalizacji formy i zastosowanych materiałów, zachowania formy podmurówki, słupów i przęseł ogrodzenia, a także zastosowania materiałów wykończeniowych.	Ad. 9.1. uwaga częściowo uwzględniona. Wprowadza się zapis o konieczności zachowania istniejącego ogrodzenia. Usuwa się zapisy dotyczące kolorystyki. Nie wprowadza się zapisów o konieczności przeprowadzenia prac remontowych – zapis miałby charakter postulatywny, niewłaściwy dla aktu prawa miejscowego. Troska o zachowanie obiektu we właściwym stanie technicznym realizowana jest poprzez przestrzeganie przepisów art. 5 ust. 2, art. 66 ust. 1 pkt 3 ustawy z dnia 7 lipca 1994 r. Prawo budowlane.	Ad. 9.1. uwaga częściowo nie uwzględniona.	-	Uwaga nie-uwzględniona	-

			2)Zastrzeżenie dotyczące dopuszczenia (§20 ust. 1 pkt 2) zabudowy mieszkaniowej wieloosobowej jako kolizyjnej z użytkowaniem budynku synagogi. Teren winien funkcjonować jako zaplecze dla obiektu synagogi i obiektu jaki powstanie na miejscu szkoły talmudycznej.	dz. nr 275/1, 275/2 obr. Starańka, teren IU i 2U/MW	W §20 ust. 1 pkt 2 ustalono przeznaczenie dopuszczalne dla terenu 2U/MW dopuszczono realizację lokali mieszkalnych w budynkach usługowych, lokalizowane wyłącznie na kondygnacjach powyżej parteru.	<b>Ad. 9.2. uwaga częściowo uwzględniona.</b> Wprowadza się zmiany w projekcie – ogranicza się możliwości lokalizacji funkcji mieszkaniowej wyłącznie do kondygnacji powyżej parteru (I piętro).	<b>Ad. 9.2. uwaga częściowo nie uwzględniona.</b> Utrzymuje się możliwość realizacji funkcji mieszkaniowej wyłącznie jako pomieszczeń wydzielonych w budynkach usługowych.	-	<b>Uwaga nie-uwzględniona</b>	-
			3)Wniosek o rezygnację (§21 ust. 2) z zapisów zawierających opis zabytkowej synagogi. Wskazanie na kompetencje wojewódzkiego konserwatora zabytków jako organu właściwego do określenia dopuszczalnych zmian, jakie mogą być wprowadzone przy zabytku. Wskazanie na niemożliwość zachowania pierwotnej bryły synagogi bez ingerencji.	dz. nr 275/1, obr. Starańka, teren IU	W §21 ust. 2 – zapisy określające zasady ochrony i kształtowania ładu przestrzennego oraz warunki zabudowy i wskaźniki zagospodarowania, w tym m.in. wysokość budynku, geometrię dachu – bez zmian dla istniejącego budynku.	<b>Ad. 9.3. uwaga częściowo uwzględniona.</b> Usuwa się zapisy o możliwości rozbudowy budynku synagogi. Wszelkie działania przy obiekcie synagogi, jako obiekcie wpisanym do rejestru zabytków, muszą być realizowane zgodnie z wymogami przepisów ustawy z dnia 23 lipca 2003 r. o ochronie zabytków i opiece nad zabytkami. Do kompetencji wojewódzkiego konserwatora zabytków należy określenie dopuszczalnych przekształceń w tym obiekcie. Niezależnie od ochrony obiektu zabytkowego w planie miejscowym ustala się obowiązkowo zasady ochrony i kształtowania ładu przestrzennego oraz warunki zabudowy i wskaźniki zagospodarowania terenu jako regulację „abstrakcyjną” nie odnoszącą się do konkretnego budynku, lecz do każdego potencjalnego budynku, który mógłby być realizowany na przedmiotowym terenie.	<b>Ad. 9.3. uwaga częściowo nieuwzględniona.</b> Utrzymuje się szczególność zapisów na poziomie gwarantującym realizację obiektu o gabarytach odpowiadających gabarytom istniejącej synagogi m.in. w zakresie wysokości dewacji, geometrii dachu, wysokości zabudowy. Szczegółowe rozwiązania zostaną wypracowane na dalszym etapie prac w porozumieniu z wojewódzkim konserwatorem zabytków.	-	<b>Uwaga nie-uwzględniona</b>	Rada Miasta Konina nie uwzględniła uwagi ze względu na bezprzedmiotowość. Zgodnie z Wojewódzkiego Konserwatora Zabytków Nr Ko.WN.5150.1804.14.20.13 z dnia 26.08.2016 r. na wcześniejszym etapie procedury sporządzenia projektu planu szczegółowe zapisy dotyczące obiektu synagogi zostały usunięte.

						Upraszcza się zapisy dotyczące zasad ochrony i kształtowania ładu przestrzennego oraz warunków zabudowy i wskaźników zagospodarowania terenu.				
<b>UWAGI ZŁOŻONE W OKRESIE 31.05.2017 R. – 17.07.2017 R.</b>										
10.	6.07.2017 r.	Osoby fizyczne	1) zmianę stosunku powierzchni zabudowy do powierzchni działki budowlanej w §20 ust. 1 pkt 2 lit b na 0,8;	teren 2UMW	W §20 ust. 1 pkt 2 lit b ustalono stosunek powierzchni zabudowy do powierzchni działki budowlanej wynoszący 0,7.	-	<b>Ad. 10.1 uwaga nieuwzględniona.</b> Stwierdzono, iż w ramach realizacji przedstawionego projektu budynku, stanowiącego załącznik do uwagi, oraz uwzględnieniu pozostałych uwarunkowań i wynikających z nich zapisów projektu planu (linie zabudowy, strefa podwórza) bezzasadne jest zwiększenie stosunku powierzchni zabudowy do powierzchni działki budowlanej. Ustalony w projekcie planu wskaźnik wynoszący 0,7 umożliwia realizację projektowanej zabudowy na terenie 2UMW w pełni wykorzystującej teren przewidziany dla lokalizacji budynków.	-	<b>Uwaga nieuwzględniona</b>	-



			2) zmianę stosunku powierzchni całkowitej kondygnacji nadziemnych do powierzchni działki budowlanej w §20 ust. 2 pkt 2 lit b na 2,2;	teren 2UMW	W §20 ust. 2 pkt 2 lit b ustalono stosunek powierzchni całkowitej kondygnacji nadziemnych do powierzchni działki budowlanej wynoszący 2,0.	<p><b>Ad. 10.2 uwaga częściowo uwzględniona.</b> Zwiększono stosunek powierzchni całkowitej kondygnacji nadziemnych do powierzchni działki budowlanej z 1,8 na 2,0. Zaproponowana zmiana wskaźnika umożliwia realizację projektowanej zabudowy na terenie 2UMW z maksymalnym wykorzystaniem pozostałych wskaźników kształtowania zabudowy i zagospodarowania terenu.</p>	<p><b>Ad. 10.2 uwaga częściowo nieuwzględniona.</b> Zaproponowana zmiana wskaźnika umożliwia realizację projektowanej zabudowy na terenie 2UMW z maksymalnym wykorzystaniem pozostałych wskaźników kształtowania zabudowy i zagospodarowania terenu.</p>	-	<b>Uwaga nieuwzględniona</b>	-
			3) zmianę ustalonej wysokości: a) budynków frontowych: do 12,0 m, b) bocznych: do 10,5 m;	teren 2UMW	W §20 ust. 2 pkt 6 ustalono wysokość zabudowy: a) frontowej: od 7,7 m do 11,7 m, b) bocznych: nieprzekraczającą 9,0 m.	<p><b>Ad. 10.3 uwaga częściowo uwzględniona.</b> Zmienia się dopuszczalną maksymalną wysokość zabudowy dla budynków frontowych z 10,6 m na 11,7 m. Dla oficyn utrzymuje się ustaloną w projekcie planu wysokość zabudowy nieprzekraczającą 9,0 m.</p>	<p><b>Ad. 10.3 uwaga częściowo nieuwzględniona.</b> Brak uzasadnienia dla zwiększenia maksymalnej wysokości budynków frontowych do 12,0 m. Ustalenie wysokości budynków frontowych o 7,7 m do 11,7 m umożliwi realizację projektowanego obiektu usługowego. Każde zwiększenie wysokości budynków przy jednoczesnym dopuszczeniu realizacji budynków o pełnych 3 kondygnacjach nadziemnych stwarza zagrożenie dla ludu przestrzennego – realizacji budynku o gabarytach przekraczających skalę zabudowy w sąsiedztwie. Nie zwiększono wysokości zabudowy oficynowej, ponieważ nie może stanowić konkurencji przestrzennej dla obiektów zabudowy zlokalizowanych na froncie działki. Przyjęta wyso-</p>	-	<b>Uwaga nieuwzględniona</b>	-

										kości odpowiada wysokości określonej w obowiązującym planie.			
			4) skreślenie ustaleń dla budynków frontowych w §20 ust. 2 pkt 7;	teren 2UMW	<p>W §20 ust. 2 pkt 7 wprowadzono ustalenia dla budynków frontowych tj.:</p> <p>a) obowiązek sytuowania lica ścian zewnętrznych do wysokości 7,7 m od poziomu terenu bezpośrednio przy obowiązujących liniach zabudowy; dopuszcza się wycofanie lica ścian zewnętrznych o nie więcej niż 0,5 m w stosunku do obowiązujących linii zabudowy przy jednoczesnym zastosowaniu wystroju elewacji wyznaczającego wizualnie płaszczyznę pionową wystrojoną w obowiązującej linii zabudowy.</p> <p>b) szerokość elewacji frontowej:</p> <ul style="list-style-type: none"><li>– od strony ul. Mickiewicza – od 17,0 m do pełnej szerokości wyznaczonej przez obowiązującą linię zabudowy,</li><li>– od strony ul. Obrotów Westerplatte – od 17,0 m do pełnej szerokości działki budowlanej.</li></ul> <p>c) wysokość elewacji budynku, odpowiadając dolnej krawędzi dachu lub górnej krawędzi ściany zewnętrznej budynków – od 6,0 do 7,7 m od poziomu terenu; dopuszcza się zwiększenie wysokości elewacji do</p>	<p><b>Ad. 10.4. uwaga częściowo uwzględniona.</b> Usuwają się zapisy w zakresie kompozycji elewacji. Utrzymuje się pozostałe zapisy z jednoczesnym wprowadzeniem zmian. Ustalono maksymalną wysokość ścian zewnętrznych na 7,7 m z możliwością zwiększenia do 11,7 m.</p>	<p><b>Ad. 10.4. uwaga częściowo nieuwzględniona.</b> Utrzymano ustalenia w zakresie szerokości elewacji frontowej.</p>	-	<p><b>Uwaga nieuwzględniona</b></p>	-			

				11,7 m przy zachowaniu wymogów lit. b.					
		5) zmianę stawki % dotyczącej określenia jednomazowej opłaty w stosunku % do wzrostu wartości nieruchomości z 30% do wartości 0% w §20 ust. 7 i §21 ust. 7;	tereny 2UMW i 1U	W §20 ust. 7 i §21 ust. 7 ustalono stawkę procentową stanowiącą podstawę do określania jednomazowej opłaty w stosunku procentowym do wzrostu wartości nieruchomości – 15%.	<b>Ad. 10.5. uwaga częściowo uwzględniona.</b> Uwzględnia się wysokość stawki procentowej stanowiącej podstawę do określania jednomazowej opłaty w stosunku procentowym do wzrostu wartości nieruchomości na 15%, która odpowiada oczekivanym wpływom.	<b>Ad. 10.5. uwaga częściowo nieuwzględniona.</b> Brak jest podstaw ustalenia stawki na poziomie 0% w sytuacji spodziewanego wzrostu wartości nieruchomości związanych z uchwaleniem planu zwiększającego możliwości zagospodarowania działek i korzystania z budynków. Zgodnie z ustaleniami obowiązującego planu działki przeznaczane są wyłącznie pod realizację usług publicznych.	-	<b>Uwaga nieuwzględniona</b>	-
		6) w §20 ust. 2 pkt 8 zmianę wysokości górnej krawędzi ścian zewnętrznych budynku i dolnej krawędzi okapu na 9,0 m;	teren 2UMW	W §20 ust. 2 pkt 8 ustalono dla oficyn: wysokość górnej krawędzi ścian zewnętrznych budynku i dolnej krawędzi okapu – nieprzekraczająca 8,0 m; wymogu nie stosuje się do ścian sytuowanych bezpośrednio przy granicy z sąsiednią działką budowlaną.	-	<b>Ad. 10.6. uwaga nieuwzględniona.</b> Utrzymano ustalono w projekcie planu wysokość oficyn nieprzekraczającą 9,0 m. Zabudowa oficynowa nie może stanowić konkurencji przestrzennej dla obiektów zabytkowych zlokalizowanych na froncie działki. W związku z powyższym za bezzasadne uznaje się dokonanie korekty w zakresie zmiany wysokości górnej krawędzi ścian zewnętrznych budynku i dolnej krawędzi okapu dla oficyn w §20 ust. 2 pkt 8.	-	<b>Uwaga nieuwzględniona</b>	-
		7) zmianę ustaleń w zakresie dachów w §20 ust. 2 pkt 9 na dachy płaskie;	teren 2UMW	W §20 ust. 2 pkt 9 ustalono parametry dla dachów budynków frontowych i oficyn tj.: a) budynki frontowe: dachy wielospadowe o symetrycznym układzie połaci i kącie nachylenia: od 15° do 30°.	<b>Ad. 10.7. uwaga częściowo uwzględniona.</b> Dla budynków frontowych wprowadzono dodatkowo możliwość realizacji dachów płaskich.	<b>Ad. 10.7. uwaga częściowo nieuwzględniona.</b> Pozostawiono w projekcie planu miejscowego możliwość realizacji dachów budynków frontowych jako dachów spadzistych wielospadowych o symetrycznym układzie	-	<b>Uwaga nieuwzględniona</b>	-

				<p> kierunek głównej kalenicy - równoległy do ul. Mickiewicza,</p> <p> b) boczny: dachy płaskie lub jednospadowe o kącie nachylenia nieprzekraczającym 30°.</p>		<p>połaci i kącie nachylenia od 15° do 30° oraz dachów jednospadowych o kącie nachylenia nieprzekraczającym 30° dla oficyn.</p>			
		8)likwidację wyznaczonej strefy podwórza;	<p>tereny IUMW, 2UMW i IU</p>	<p>W granicach terenu 2UMW wyznaczono strefę podwórza, w granicach której:</p> <p>a) zakazuje się lokalizacji nadziemnych części budynków,</p> <p>b) dopuszcza się lokalizację podziemnych części budynków w całości znajdujących się poniżej poziomu terenu,</p> <p>c) nakazuje się urządzenie w formie wewnętrznej placu z utwardzoną nawierzchnią z możliwością nasadzeń pojedynczych drzew.</p>	<p><b>Ad. 10.8. uwaga częściowo uwzględniona.</b></p> <p>Zmniejszono zasięg strefy podwórza, oznaczonej na rysunku planu, na terenie 2MWU. W miejscu jej zmniejszenia wskazano miejsce lokalizacji prześwitu bramowego, w ramach którego wprowadzono obowiązek zastosowania przejazdu o szerokości nie mniejszej niż 3,6 m oraz wysokości nie mniejszej niż 4,2 m. Rozwiązanie umożliwia realizację budynku dobudowanego do budynku na sąsiedniej działce budowlanej z zachowaniem możliwości obsługi komunikacyjnej działki z ul. Obrońców Westerplatte zgodnie z zaleceniami Wielkopolskiego Konserwatora Zabytków.</p>	<p><b>Ad. 10.8. uwaga częściowo nieuwzględniona.</b></p> <p>Zmniejszono zasięg strefy podwórza, oznaczonej na rysunku planu, na terenie 2MWU. W miejscu jej zmniejszenia wskazano miejsce lokalizacji prześwitu bramowego, w ramach którego wprowadzono obowiązek zastosowania przejazdu o szerokości nie mniejszej niż 3,6 m oraz wysokości nie mniejszej niż 4,2 m. Rozwiązanie umożliwia realizację budynku dobudowanego do budynku na sąsiedniej działce budowlanej z zachowaniem możliwości obsługi komunikacyjnej działki z ul. Obrońców Westerplatte zgodnie z zaleceniami Wielkopolskiego Konserwatora Zabytków.</p>	-	Uwaga <b>nie-uwzględniona</b>	-
		9)ograniczenie na rysunku planu linii zabudowy od strony ulic w sposób nie ograniczający możliwości zabudowy oficynowej i połączenia elementów zespołu hotelowego, w tym umożliwienie połączenia synagogi z resztą obiektu;	<p>tereny 2UMW i IU</p>	<p>Nieprzekraczalne linie zabudowy oraz obowiązujące linie zabudowy wyznaczone zgodnie z rysunkiem planu.</p>	-	<p><b>Ad. 10.9. uwaga nieuwzględniona.</b></p> <p>Uwagi nie uwzględniono ze względu na możliwość naruszenia budynku synagogi, która zgodnie ze stanowiskiem Wielkopolskiego Konserwatora Zabytków (pismo Nr Ko.WN.5150.1804.14.20.13 z dnia 26.08.2016 r. – uwaga złożona do wyłożonego do publicznego wglądu projektu planu</p>	-	Uwaga <b>nie-uwzględniona</b>	-

							<p>w 2016 r.) powinna zostać obiektem dominującym, zaś nowe obiekty w głębi działki 275/1 i na terenie działki 275/2 winny zachować obecny układ zabudowy.</p> <p>W postanowieniu nr 201/2016 Wielkopolskiego Konserwatora Zabytków (pismo Nr Ko.WN.5150.1804.16.20.13 z dnia 28.12.2016 r.) organ wyraził zastrzeżenia w związku z zasięgiem strefy podwórza, która sugerowała możliwość zabudowy w bezpośrednim sąsiedztwie zabytkowej synagogi, co zgodnie z ww. pismem skorygowano i ponowiono czynności związane z uzgodnieniem projektu planu przez WKZ.</p>			
		10)nie określanie szczegółowych ustaleń w zakresie formy architektonicznej, kolorystyki, materiałów i detali i wprowadzenie zapisu umożliwiającego ustalenie indywidualnych rozwiązań z Delegaturą Wielkopolskiego Wojewódzkiego Konserwatora Zabytków.	tereny IUMW, 2UMW i IU	<p>W §7 pkt 3 w zakresie formy zabudowy, kolorystyki oraz materiałów wykończeniowych dachów i elewacji, ustalone:</p> <p>a) realizację budynków wyłącznie jako budynków frontowych, z możliwością ich lokalizacji bezpośrednio przy granicy z sąsiednią działką budowlaną, oraz oficyn,</p> <p>b) wymóg by przyjęte rozwiązania w zakresie wysokości budynków, kształtu dachów, stosowanych materiałów wykończeniowych na elewacjach, stosowanych pokryć dachowych oraz kolorystyki elewacji i dachów zapewniały</p>	-	<p><b>Ad. 10.10. uwaga nieuwzględniona.</b></p> <p>Nierządnie z przepisami prawa jest wprowadzanie ustaleń planu uzależnionych od uzyskania uzgodnień przez inne organy. W treści planu nie należy określać norm otwartych, odwołujących do odrębnych i nie przewidzianych przepisami prawa procedur.</p> <p>Zgodnie z art. 15 ust 2 pkt 2 ustawy z dnia 27 marca 2003 r. o planowaniu i zagospodarowaniu przestrzennym w projekcie planu miejscowego należy ustalić zasady ochrony i kształtowania kształtowania</p>	-	<b>Uwaga nieuwzględniona</b>	-	

					<p>spójność architektoniczną całego budynku i zespołu budynków na działce budowlanej,</p> <p>c) kierunek głównej kalenicy dachu budynków, o ile w ustaleniach szczególnych nie ustalono inaczej:</p> <p>-frontowych: równoległy do granicy frontowej działki,</p> <p>-oścyn: równoległy lub pod kątem od 87° do 93° do granicy z sąsiednią działką budowlaną,</p> <p>d) geometria dachów – zgodnie z ustaleniami szczególnymi dla poszczególnych terenów,</p> <p>e) materiały wykończeniowe oraz kolorystyka dachów: dachówka ceramiczna w naturalnym kolorze, blacha płaska stalowa w kolorze szarym lub miedziana w naturalnym kolorze, ujednolicona dla wszystkich budynków na działce budowlanej,</p> <p>f) zakaz montowania krat na otworach okiennych i drzwiowych od zewnętrznej strony elewacji.</p>					
11.	14.07.2017 r.	„Animal” Maria Maciaszek ul. Domańskiej 7 62-500 Konin	Wniosek o zmianę stawki % dotyczącej określenia jednorazowej opłaty w stosunku % do wzrostu wartości nieruchomości z 30% do wartości 0% w §20 ust. 7 i §21 ust. 7.	tereny 2UMW i 1U	W §20 ust. 7 i §21 ust. 7 ustalono stawkę procentową stanowiącą podstawę do określenia jednorazowej opłaty w stosunku procentowym do wzrostu wartości nieruchomości – 15%.	<b>Ad. 11. uwaga częściowo uwzględniona.</b> Uwzględnia się wysokość stawki procentowej stanowiącej podstawę do określenia jednorazowej opłaty w stosunku procentowym do	<b>Ad. 11. uwaga częściowo nieuwzględniona.</b> Brak jest podstaw ustalenia stawki na poziomie 0% w sytuacji spodziewanego wzrostu wartości nieruchomości związanych z uchwaleniem	-	<b>Uwaga nieuwzględniona</b>	-

						wzrostu wartości nieruchomości na 15%, która odpowiada oczekiwany wpływom. Brak jest podstaw ustalenia stawki na poziomie 0% w sytuacji spodziewanego wzrostu wartości nieruchomości związanych z uchwaleniem planu zwiększającego możliwości zagospodarowania działek i korzystania z budynków. Zgodnie z ustaleniami obowiązującego planu działki przeznaczone są wyłącznie pod realizację usług publicznych.	planu zwiększającego możliwości zagospodarowania działek i korzystania z budynków. Zgodnie z ustaleniami obowiązującego planu działki przeznaczone są wyłącznie pod realizację usług publicznych.			
<b>UWAGI ZŁOŻONE W OKRESIE 4.10.2017 R. – 21.11.2017 R.</b>										
12.	8.11. 2017 r.	Osoba fizyczna	Zakwestionowanie ustalonej wysokości budynków, które mogą być wybudowane bezpośrednio przy granicy działek nr ewid. 267, 276. Zarzut dopuszczenia wysokości budynków do 11,7 m. Wniosek o zmniejszenie wysokości budynków lokalizowanych bezpośrednio przy granicy działek.	tereny IUMW, 2UMW	Dla budynków na terenie IUMW w §19 ust. 2 pkt 6 ustalono maksymalną wysokość zabudowy frontowej: 12,0 m oraz maksymalną wysokość zabudowy oficynowej: 9,0 m. Dla budynków na terenie 2UMW w §20 ust. 1 pkt 6 ustalono wysokość zabudowy: a) frontowej: od 7,7 do 11,7 m; b) oficynowej: nieprzekraczająca 9,0 m.	-	<b>Ad. 12. uwaga nie uwzględniona.</b> Dla oficyn, które mogą zostać zrealizowane na terenie 2UMW przy granicy z sąsiednimi działkami budowlanymi (nr ewid. 267 i 276) w projekcie planu wyłożonym do publicznego wglądu ustalono wysokość nieprzekraczającą 9,0 m. Ustalona w planie wysokość budynków do 11,7 m dotyczy wyłącznie budynków frontowych, które mogą być zrealizowane na terenie 2UMW bezpośrednio przy ul. Adama Mickiewicza oraz ul. Obwońców Westplatte, na działce nr ewid. 275/1. W świetle zapisów projektu planu nie ma możliwości lokalizacji na terenie 2UMW budynków o wysokości 11,7 m przy granicy z sąsiednimi działkami budowlanymi nr ewid. 267 i 276.	-	<b>Uwaga nie-uwzględniona</b>	-

											<p>Dla budynków na terenie IUMW w §19 ust. 2 pkt 6 ustalono maksymalną wysokość budynków frontowych: 12,0 m oraz maksymalną wysokość oficyn: 9,0 m. Wysokość wskazana w projekcie planu dla budynku frontowego odpowiada wysokości istniejącego budynku zlokalizowanego na działce nr ewid. 277. Budynek ten nie wpływa na zacielenie części działki nr ewid. 276, w której znajduje się ogień.</p> <p>Wysokość oficyn ustalono dla terenów IUMW i 2UMW odpowiada maksymalnej wysokości ustalonej w miejscowym planie zagospodarowania przestrzennego miasta Konina-Starówka, przyjętego uchwałą Nr 510 Rady Miasta Konina z dnia 23.09.2009 r.</p>			
13.	8.11. 2017 r.	Osoby fizyczne	<p>Zakwestionowanie ustalonej wysokości budynków (do 11,0 m), które mogą być wybudowane bezpośrednio przy granicy działki będącej własnością Składających uwagę (działka nr ewid. 276). Zarzut spowodowania zacielenia działki negatywnie wpływającego na wygląd i funkcjonowanie ogrodu, pozbawienia słońca. Zarzut obniżenia wartości nieruchomości powodowanej zacieleniem.</p>	tereny IUMW, 2UMW	<p>Dla budynków na terenie IUMW w §19 ust. 2 pkt 6 ustalono maksymalną wysokość zabudowy frontowej: 12,0 m oraz maksymalną wysokość zabudowy oficynowej: 9,0 m.</p> <p>Dla budynków na terenie 2UMW w §20 ust. 2 pkt 6 ustalono wysokość zabudowy: a) frontowej: od 7,7 do 11,7 m; b) oficynowej: nieprzekraczająca 9,0 m.</p>	-	<p><b>Ad. 13. uwaga nie uwzględniona.</b></p> <p>W sąsiedztwie działki nr ewid. 276 na terenie IUMW, zgodnie z §19 ust. 2 pkt 6, możliwe jest powstanie budynku frontowego o wysokości 12,0 m. Wysokość wskazana w projekcie planu odpowiada istniejącemu budynkowi zlokalizowanemu na działce nr ewid. 277.</p> <p>W granicach terenu IUMW ustalono również maksymalną wysokość budynków oficynowych nieprzekraczającą 9,0 m. Nie stwierdzono możliwości lokalizacji budynków o wysokości 11,7 m</p>	-	<p><b>Uwaga nie-uwzględniona</b></p>	-				



							<p>przy granicy z sąsiednią działką budowlaną (nr ewid. 276) na terenie 2UMW. Ustalona w planie wysokość do 11,7 m dotyczy wyłącznie budynków frontowych, które mogą być zrealizowane na terenie 2UMW bezpośrednio przy ul. Adama Mickiewicza oraz ul. Obrońców Westerplatte, na działce nr ewid. 275/1.</p> <p>W projekcie planu dla oficyn, które mogą zostać zrealizowane w głębi działki nr ewid. 275/2 przy granicy z sąsiednią działką budowlaną (nr ewid. 276) w ramach terenu 2UMW ustalono wysokość nieprzekraczającą 9,0 m. Wysokość oficyn odpowiada maksymalnej wysokości ustalonej w miejscowym planie zagospodarowania przestrzennego miasta Konińa-Stanówka, przyjętego uchwałą Nr 510 Rady Miasta Konińa z dnia 23.09.2009 r. Nie przewiduje się, aby zapisy projektu planu w zakresie ustalonej wysokości budynków spowodowały obniżenie wartości nieruchomości. Zapisy projektu planu w zakresie wysokości oficyn są zgodne z wysokością ustaloną w planie z 2009 r. Zapisy projektu planu w zakresie wysokości budynków frontowych odpowiadają wysokościami istniejących budynków. Ocena wpływu nowej zabudowy na działki sąsiednie w zakresie nasłonecznienia</p>		
--	--	--	--	--	--	--	---	--	--



							zagospodarowania przestrzennego miasta Koniń-Stańówka, przyjętego uchwałą Nr 510 Rady Miasta Koniń z dnia 23.09.2009 r. Nie przewiduje się, aby zapisy projektu planu w zakresie ustalonej wysokości budynków spowodowały obniżenie wartości nieruchomości. Zapisy projektu planu w zakresie wysokości oficyn są zgodne z wysokością ustaloną w planie z 2009 r. Ocena wpływu nowej zabudowy na działki sąsiednie w zakresie nasłonecznienia i oświetlenia pomieszczeń dokonywana będzie na etapie postępowania w sprawie pozwolenia na budowę. Należy zauważyć, iż obszar planu zlokalizowany jest w obszarze funkcjonalnego śródmieścia (faktycznego centrum miasta), dla którego stosuje się wymogi w zakresie oświetlenia pomieszczeń i nasłonecznienia określone w przepisach prawa z zakresu budownictwa dla zabudowy śródmiejskiej i zabudowy śródmiejskiej uzupełniającej.			
15.	13.11.2017 r.	Osoby fizyczne	Wniosek o: Izmięnie stosunku powierzchni zabudowy do powierzchni działki budowlanej w §20 ust. 2 pkt 1 lit b na 0,8;	teren 2UMW	W §20 ust. 2 pkt 1 lit b ustalono stosunek powierzchni zabudowy do powierzchni działki budowlanej wynoszący 0,7.	-	<b>Ad. 15.1. uwaga nie uwzględniona.</b> Stwierdzono, iż przy uwzględnieniu ograniczeń w zabudowie wynikających z pozostałych zapisów projektu planu - wyznaczone linie zabudowy i strefa podwórza, bezzasadne jest zwiększenie stosunku powierzchni zabudowy do	-	<b>Uwaga nie-uwzględniona</b>	-



							odpowiadający stosunkowi powierzchni całkowitej kondygnacji nadziemnych do powierzchni działki budowlanej, wynoszący 1,2, został zwiększony w wyniku weryfikacji planowanych zamierzeń inwestycyjnych do 2,0.			
			3) zmianę stawki % dotyczącej określenia jednolitej opłaty w stosunku % do wzrostu wartości nieruchomości z 15% do wartości 0% w §20 ust. 7 i §21 ust. 7.	tereny 2UMW, 1U	W §20 ust. 7 i §21 ust. 7 ustalono stawkę procentową stanowiącą podstawę do określania jednolitej opłaty w stosunku procentowym do wzrostu wartości nieruchomości – 15%.	<b>Ad. 15.3 uwaga częściowo uwzględniona</b> Uwzględnia się wysokość stawki procentowej stanowiącej podstawę do określania jednolitej opłaty w stosunku procentowym do wzrostu wartości nieruchomości na 15%, która odpowiada oczekivanym wpływom.	<b>Ad. 15.3, uwaga częściowo nie uwzględniona.</b> Brak jest podstaw ustalenia stawki na poziomie 0% w sytuacji spodziewanego wzrostu wartości nieruchomości związanych z uchwaleniem planu zwiększającego możliwości zagospodarowania działek i korzystania z budynków. Zgodnie z ustaleniami obowiązującego planu działki przeznaczane są wyłącznie pod realizację usług publicznych.	-	<b>Uwaga nie-uwzględniona</b>	-
<b>UWAGI ZŁOŻONE W OKRESIE 28.02.2018 R. – 11.04.2018 R.</b>										
16.	13.03.2018 r.	Osoby fizyczne	Wniosek o uwzględnienie stałego wjazdu na działkę nr 924 przy ul. Westerplatte oraz wysożowanie go w planach zagospodarowania.	- (działka nr ewid. 924 poza obszarem planu)	-	-	<b>Ad. 16. Uwaga nie-uwzględniona.</b> Uwagi nie uwzględniono ze względu na jej bezprzedmiotowość. Działka nr ewid. 924 położona przy ul. Obrońców Westerplatte znajduje się poza granicami obszaru objętego miejscowym planem zagospodarowania przestrzennego miasta Konina, rejon ulic: Adama Mickiewicza – Obrońców Westerplatte.	-	<b>Uwaga nie-uwzględniona</b>	-
17.	28.03.2018 r.	Osoba fizyczna	Wniosek o obniżenie wysokości planowanej zabudowy na mniej niż 12 m.	Tereny 1UMW, 2UMW	Dla terenu 1UMW w §19 ust. 2 pkt 6 ustalono wysokość zabudowy frontowej: 12,0	-	<b>Ad. 17. Uwaga nie-uwzględniona.</b> Na terenie 1UMW, zgodnie z §19 ust. 2 pkt 6, możliwe jest powstanie	-	<b>Uwaga nie-uwzględniona</b>	-

					<p>m; maksymalna wysokość zabudowy oficynowej: 9,0 m. Dla terenu 2UMW w §20 ust. 2 pkt 6 ustalono wysokość zabudowy:</p> <p>a) frontowej: od 7,7 do 11,7 m, b) oficynowej: nieprzekraczająca 9,0 m;</p>		<p>zabudowy frontowej o wysokości 12,0 m. Wysokość wskazana w projekcie planu odpowiada istniejącemu budynkowi zlokalizowanemu na działce nr ewid. 277. Na terenie 2UMW, zgodnie z §20 ust. 2 pkt 6, możliwa jest realizacja zabudowy frontowej o wysokości od 7,7 do 11,7 m. Na terenach 1UMW i 2UMW, zgodnie z §19 ust. 2 pkt 6 i §20 ust. 2 pkt 6 lit. b, utrzymano wysokość zabudowy oficynowej nieprzekraczającej 9,0 m. Wysokość oficyn ustalona dla terenów 1UMW i 2UMW odpowiada maksymalnej wysokości ustalonej w miejscowym planie zagospodarowania przestrzennego miasta Konina-Starówka, przyjętego uchwałą Nr 510 Rady Miasta Konina z dnia 23.09.2009 r.</p>			
18.	3.04. 2018 r.	Osoba fizyczna	Wniosek o: 1) zmianę wysokości zabudowy od strony granicy działki na nie wyższą niż 7 m;	Tereny 1UMW, 2UMW	<p>Dla terenu 1UMW w §19 ust. 2 pkt 6 ustalono wysokość zabudowy frontowej: 12,0 m; maksymalna wysokość zabudowy oficynowej: 9,0 m. Dla terenu 2UMW w §20 ust. 2 pkt 6 ustalono wysokość zabudowy:</p> <p>a) frontowej: od 7,7 do 11,7 m, b) oficynowej: nieprzekraczająca 9,0 m;</p>	-	<p><b>Ad. 18.1. Uwaga nieuwzględniona.</b> Na terenach 1UMW i 2UMW, zgodnie z §19 ust. 2 pkt 6 i §20 ust. 2 pkt 6 lit. b, utrzymano wysokość zabudowy oficynowej nieprzekraczającej 9,0 m. Wysokość oficyn ustalona dla terenów 1UMW i 2UMW odpowiada maksymalnej wysokości ustalonej w miejscowym planie zagospodarowania przestrzennego miasta Konina-Starówka, przyjętego uchwałą Nr 510 Rady Miasta Konina z dnia 23.09.2009 r.</p>	-	<b>Uwaga nieuwzględniona</b>	-

			2) zmianę wysokości zabudowy w okolicy synagogi od strony frontu, na 9 m.	Tereny IUMW, 2UMW	Dla terenu IUMW w § 19 ust. 2 pkt 6 ustalono wysokość zabudowy frontowej: 12,0 m; maksymalna wysokość zabudowy oficynowej: 9,0 m. Dla terenu 2UMW w § 20 ust. 2 pkt 6 ustalono wysokość zabudowy: a) frontowej: od 7,7 do 11,7 m, b) oficynowej: nieprzekraczająca 9,0 m;	-	<b>Ad. 18.2. Uwaga nieuwzględniona.</b> Na terenach IUMW i 2UMW, zgodnie z § 19 ust. 2 pkt 6 i § 20 ust. 2 pkt 6 lit. a, utrzymano wysokość zabudowy frontowej, tj. dla terenu IUMW wynoszącej maksymalnie 12,0 m, a dla terenu 2UMW wynoszącej od 7,7 do 11,7 m. Ustalona w projekcie planu wysokość zabudowy frontowej na terenie IUMW odpowiada wysokości istniejącego budynku zlokalizowanego na działce nr ewid. 277. Z kolei wysokość wskazana dla zabudowy frontowej dla terenu 2UMW umożliwi realizację projektowanego obiektu usługowego. Ustalenie ww. parametrów dla zabudowy frontowej na terenach IUMW i 2UMW nie wpłynie negatywnie na synagogę i jej ekspozycję. Wskazana wysokość zabudowy frontowej nie będzie stwarzać zagrożenia dla ładu przestrzennego - realizacji budynków o gabarytach przekraczających skalę zabudowy w sąsiedztwie.	-	<b>Uwaga nieuwzględniona</b>	
19.	3.04. 2018 r.	Osoba fizyczna	Wniosek c: 1) zmianę wysokości zabudowy od strony granicy działki na nie wyższą niż 7 m;	Tereny IUMW, 2UMW	Dla terenu IUMW w § 19 ust. 2 pkt 6 ustalono wysokość zabudowy frontowej: 12,0 m; maksymalna wysokość zabudowy oficynowej: 9,0 m. Dla terenu 2UMW w § 20 ust. 2 pkt 6 ustalono wysokość zabudowy:	-	<b>Ad. 19.1. Uwaga nieuwzględniona.</b> Na terenach IUMW i 2UMW, zgodnie z § 19 ust. 2 pkt 6 i § 20 ust. 2 pkt 6 lit. b, utrzymano wysokość zabudowy oficynowej nieprzekraczającej 9,0 m. Wysokość oficyn ustalona dla terenów IUMW i 2UMW odpowiadała	-	<b>Uwaga nieuwzględniona</b>	-

					a) frontowej: od 7,7 do 11,7 m, b) oficynowej: nieprzekraczająca 9,0 m;		maksymalnej wysokości ustalonej w miejscowym planie zagospodarowania przestrzennego miasta Konina-Starówka, przyjętego uchwałą Nr 510 Rady Miasta Konina z dnia 23.09.2009 r.			
			2) zmianę wysokości zabudowy w okolicy synagogi od strony frontu, na 9 m.	Tereny 1UMW, 2UMW	Dla terenu 1UMW w §19 ust. 2 pkt 6 ustalono wysokość zabudowy frontowej: 12,0 m; maksymalna wysokość zabudowy oficynowej: 9,0 m. Dla terenu 2UMW w §20 ust. 2 pkt 6 ustalono wysokość zabudowy: a) frontowej: od 7,7 do 11,7 m, b) oficynowej: nieprzekraczająca 9,0 m;	-	<b>Ad. 19.2. Uwaga nieuwzględniona.</b> Na terenach 1UMW i 2UMW, zgodnie z §19 ust. 2 pkt 6 i §20 ust. 2 pkt 6 lit. a, utrzymano wysokość zabudowy frontowej, tj. dla terenu 1UMW wynoszącej maksymalnie 12,0 m, a dla terenu 2UMW wynoszącej od 7,7 do 11,7 m. Ustalona w projekcie planu wysokość zabudowy frontowej na terenie 1UMW odpowiada wysokości istniejącego budynku zlokalizowanego na działce nr ewid. 277. Z kolei wysokość wskazana dla zabudowy frontowej dla terenu 2UMW umożliwi realizację projektowanego obiektu usługowego. Ustalenie ww. parametrów dla zabudowy frontowej na terenach 1UMW i 2UMW nie wpłynie negatywnie na synagogę i jej ekspozycję. Wskazana wysokość zabudowy frontowej nie będzie stwarzać zagrożenia dla ludu przestrzennego – realizacji budynków o gabarytach przekraczających skalę zabudowy w sąsiedztwie.	-	<b>Uwaga nieuwzględniona</b>	
20.	9.04. 2018 r.	Osoba fizyczna	Wniosek o:	Tereny 1UMW, 2UMW	Dla terenu 1UMW w §19 ust. 2 pkt 6 usta-	-	<b>Ad. uwaga nr 20.1: nie uwzględnia się.</b>	-	<b>Uwaga nieuwzględniona</b>	-



			<p>Izmięnię wysokości zabudowy od strony granicy działki na nie wyższą niż 7 m;</p>		<p>lono wysokość zabudowy frontowej: 12,0 m; maksymalna wysokość zabudowy oficynowej: 9,0 m. Dla terenu 2UMW w §20 ust. 2 pkt 6 ustalono wysokość zabudowy: a) frontowej: od 7,7 do 11,7 m, b) oficynowej: nieprzekraczająca 9,0 m;</p>		<p>Na terenach 1UMW i 2UMW, zgodnie z §19 ust. 2 pkt 6 i §20 ust. 2 pkt 6 lit. b, utrzymano wysokość zabudowy oficynowej nieprzekraczającej 9,0 m. Wysokość oficyn ustalono dla terenów 1UMW i 2UMW odpowiada maksymalnej wysokości ustalonej w miejscowym planie zagospodarowania przestrzennego miasta Konina-Starówka, przyjętego uchwałą Nr 510 Rady Miasta Konina z dnia 23.09.2009 r.</p>		
			<p>Złżmięnię wysokości zabudowy w okolicy synagogi od strony frontu, na 9 m.</p>	<p>Tereny 1UMW, 2UMW</p>	<p>Dla terenu 1UMW w §19 ust. 2 pkt 6 ustalono wysokość zabudowy frontowej: 12,0 m; maksymalna wysokość zabudowy oficynowej: 9,0 m. Dla terenu 2UMW w §20 ust. 2 pkt 6 ustalono wysokość zabudowy: a) frontowej: od 7,7 do 11,7 m, b) oficynowej: nieprzekraczająca 9,0 m;</p>	-	<p><b>Ad. uwaga nr 20.2; nie uwzględnia się.</b> Na terenach 1UMW i 2UMW, zgodnie z §19 ust. 2 pkt 6 i §20 ust. 2 pkt 6 lit. a, utrzymano wysokość zabudowy frontowej, tj. dla terenu 1UMW wynoszącej maksymalnie 12,0 m, a dla terenu 2UMW wynoszącej od 7,7 do 11,7 m. Ustalona w projekcie planu wysokość zabudowy frontowej na terenie 1UMW odpowiada wysokości istniejącego budynku zlokalizowanego na działce nr ewid. 277. Z kolei wysokość wskazana dla zabudowy frontowej dla terenu 2UMW umożliwi realizację projektowanego obiektu usługowego. Ustalenie ww. parametrów dla zabudowy frontowej na terenach 1UMW i 2UMW nie wpłynie negatywnie na synagogę i jej ekspozycję. Wskazana wysokość zabudowy frontowej nie będzie</p>	-	<p><b>Uwaga nie-uwzględniona</b></p>

							stwarzać zagrożenia dla ładu przestrzennego – realizacji budynków o gabarytach przekraczających skalę zabudowy w sąsiedztwie.			
21.	9.04. 2018 r.	Osoba fizyczna	Wniosek o: 1) zmianę wysokości zabudowy od strony granicy działki na nie wyższą niż 7 m;	Tereny 1UMW, 2UMW	Dla terenu 1UMW w §19 ust. 2 pkt 6 ustalono wysokość zabudowy frontowej: 12,0 m; maksymalna wysokość zabudowy oficynowej: 9,0 m. Dla terenu 2UMW w §20 ust. 2 pkt 6 ustalono wysokość zabudowy: a) frontowej: od 7,7 do 11,7 m, b) oficynowej: nieprzekraczająca 9,0 m;	-	<b>Ad. uwaga nr 21.1: nie uwzględnia się.</b> Na terenach 1UMW i 2UMW, zgodnie z §19 ust. 2 pkt 6 i §20 ust. 2 pkt 6 lit. b, utrzymano wysokość zabudowy oficynowej nieprzekraczającej 9,0 m. Wysokość oficyn ustalono dla terenów 1UMW i 2UMW odpowiada maksymalnej wysokości ustalonej w miejscowym planie zagospodarowania przestrzennego miasta Konina-Starówka, przyjętego uchwałą Nr 510 Rady Miasta Konina z dnia 23.09.2009 r.	-	<b>Uwaga nie-uwzględniona</b>	-
			2) zmianę wysokości zabudowy w okolicy synagogi od strony frontu, na 9 m.	Tereny 1UMW, 2UMW	Dla terenu 1UMW w §19 ust. 2 pkt 6 ustalono wysokość zabudowy frontowej: 12,0 m; maksymalna wysokość zabudowy oficynowej: 9,0 m. Dla terenu 2UMW w §20 ust. 2 pkt 6 ustalono wysokość zabudowy: a) frontowej: od 7,7 do 11,7 m, b) oficynowej: nieprzekraczająca 9,0 m;	-	<b>Ad. uwaga nr 21.2: nie uwzględnia się.</b> Na terenach 1UMW i 2UMW, zgodnie z §19 ust. 2 pkt 6 i §20 ust. 2 pkt 6 lit. a, utrzymano wysokość zabudowy frontowej, tj. dla terenu 1UMW wynoszącej maksymalnie 12,0 m, a dla terenu 2UMW wynoszącej od 7,7 do 11,7 m. Ustalona w projekcie planu wysokość zabudowy frontowej na terenie 1UMW odpowiada wysokości istniejącego budynku zlokalizowanego na działce nr ewid. 277. Z kolei wysokość wskazana dla zabudowy frontowej dla terenu 2UMW umożliwi realizację projektowanego	-	<b>Uwaga nie-uwzględniona</b>	-

							<p>objektu usługowego. Ustalenie ww. parametrów dla zabudowy frontowej na terenach 1UMW i 2UMW nie wpłynie negatywnie na synagogę i jej ekspozycję. Wskazana wysokość zabudowy frontowej nie będzie stwarzać zagrożenia dla ład przestrzennego – realizacji budynków o gabarytach przekraczających skalę zabudowy w sąsiedztwie.</p>			
22.	9.04. 2018 r.	Osoba fizyczna	<p>Wniosek o: 1) zmianę wysokości zabudowy od strony granicy działki na nie wyższą niż 7 m;</p>	<p>Tereny 1UMW, 2UMW</p>	<p>Dla terenu 1UMW w §19 ust. 2 pkt 6 ustalono wysokość zabudowy frontowej: 12,0 m; maksymalna wysokość zabudowy oficynowej: 9,0 m. Dla terenu 2UMW w §20 ust. 2 pkt 6 ustalono wysokość zabudowy: a) frontowej: od 7,7 do 11,7 m, b) oficynowej: nieprzekraczająca 9,0 m;</p>	-	<p><b>Ad. uwaga nr 22.1: nie uwzględnia się.</b> Na terenach 1UMW i 2UMW, zgodnie z §19 ust. 2 pkt 6 i §20 ust. 2 pkt 6 lit. b, utrzymano wysokość zabudowy oficynowej nieprzekraczającej 9,0 m. Wysokość oficyn ustalono dla terenów 1UMW i 2UMW – odpowiada maksymalnej wysokości ustalonej w miejscowym planie zagospodarowania przestrzennego miasta Konina-Starówka, przyjętego uchwałą Nr 510 Rady Miasta Konina z dnia 23.09.2009 r.</p>	-	<p><b>Uwaga nie-uwzględniona</b></p>	-
			<p>Zmianę wysokości zabudowy w okolicy synagogi od strony frontu, na 9 m.</p>	<p>Tereny 1UMW, 2UMW</p>	<p>Dla terenu 1UMW w §19 ust. 2 pkt 6 ustalono wysokość zabudowy frontowej: 12,0 m; maksymalna wysokość zabudowy oficynowej: 9,0 m. Dla terenu 2UMW w §20 ust. 2 pkt 6 ustalono wysokość zabudowy: a) frontowej: od 7,7 do 11,7 m, b) oficynowej: nieprzekraczająca 9,0 m;</p>	-	<p><b>Ad. uwaga nr 22.2: nie uwzględnia się.</b> Na terenach 1UMW i 2UMW, zgodnie z §19 ust. 2 pkt 6 i §20 ust. 2 pkt 6 lit. a, utrzymano wysokość zabudowy frontowej, tj. dla terenu 1UMW wynoszącej maksymalnie 12,0 m, a dla terenu 2UMW wynoszącej od 7,7 do 11,7 m. Ustalono w projekcie planu wysokość zabudowy frontowej na terenach 1UMW i 2UMW nie wpłynie negatywnie na synagogę i jej ekspozycję. Wskazana wysokość zabudowy frontowej nie będzie stwarzać zagrożenia dla ład przestrzennego – realizacji budynków o gabarytach przekraczających skalę zabudowy w sąsiedztwie.</p>	-	<p><b>Uwaga nie-uwzględniona</b></p>	-

							dowy frontowej na terenie UUMW odpowiada wysokości istniejącego budynku zlokalizowanego na działce nr ewid. 277. Z kolei wysokość wskazana dla zabudowy frontowej dla terenu 2UMW umożliwi realizację projektowanego obiektu usługowego. Ustalenie ww. parametrów dla zabudowy frontowej na terenach UUMW i 2UMW nie wpłynie negatywnie na synagogę i jej ekspozycję. Wskazana wysokość zabudowy frontowej nie będzie stwarzać zagrożenia dla ład przestrzennego - realizacji budynków o gabarytach przekraczających skalę zabudowy w sąsiedztwie.			
23.	9.04. 2018 r.	Osoba fizyczna	Wniosek o: Izmięnię wysokości zabudowy od strony granicy działki na nie wyższą niż 7 m;	Tereny UUMW, 2UMW	Dla terenu UUMW w §19 ust. 2 pkt 6 ustalono wysokość zabudowy frontowej: 12,0 m; maksymalna wysokość zabudowy oficynowej: 9,0 m. Dla terenu 2UMW w §20 ust. 2 pkt 6 ustalono wysokość zabudowy: a) frontowej: od 7,7 do 11,7 m, b) oficynowej: nieprzekraczająca 9,0 m;	-	Ad. uwaga nr 23.1: nie uwzględnia się. Na terenach UUMW i 2UMW, zgodnie z §19 ust. 2 pkt 6 i §20 ust. 2 pkt 6 lit. b, utrzymano wysokość zabudowy oficynowej nieprzekraczającą 9,0 m. Wysokość oficyn ustalono dla terenów UUMW i 2UMW odpowiada maksymalnej wysokości ustalonej w miejscowym planie zagospodarowania przestrzennego miasta Konina-Starówka, przyjętego uchwałą Nr 510 Rady Miasta Konina z dnia 23.09.2009 r.	-	Uwaga nie-uwzględniona	-
			Zmianę wysokości zabudowy w okolicy synagogi od strony frontu, na 9 m.	Tereny UUMW, 2UMW	Dla terenu UUMW w §19 ust. 2 pkt 6 ustalono wysokość zabudowy frontowej: 12,0	-	Ad. uwaga nr 23.2: nie uwzględnia się. Na terenach UUMW i 2UMW, zgodnie z §19 ust. 2 pkt 6 i §20	-	Uwaga nie-uwzględniona	-

					<p>m; maksymalna wysokość zabudowy oficynowej: 9,0 m. Dla terenu 2UMW w §20 ust. 2 pkt 6 ustalono wysokość zabudowy:</p> <p>a) frontowej: od 7,7 do 11,7 m, b) oficynowej: nieprzekraczająca 9,0 m;</p>		<p>ust. 2 pkt 6 lit. a, utrzymano wysokość zabudowy frontowej, tj. dla terenu 1UMW wynoszącej maksymalnie 12,0 m, a dla terenu 2UMW wynoszącej od 7,7 do 11,7 m. Ustalona w projekcie planu wysokość zabudowy frontowej na terenie 1UMW odpowiada wysokości istniejącego budynku zlokalizowanego na działce nr ewid. 277. Z kolei wysokość wskazana dla zabudowy frontowej dla terenu 2UMW umożliwi realizację projektowanego obiektu usługowego. Ustalenie ww. parametrów dla zabudowy frontowej na terenach 1UMW i 2UMW nie wpłynie negatywnie na synagogę i jej ekspozycję. Wskazana wysokość zabudowy frontowej nie będzie stwarzać zagrożenia dla ładunku przestrzennego – realizacji budynków o gabarytach przekraczających skalę zabudowy w sąsiedztwie.</p>		
24.	9.04. 2018 r.	Osoba fizyczna	<p>Wniosek o: 1) zmianę wysokości zabudowy od strony granicy działki na nie wyższą niż 7 m;</p>	<p>Tereny 1UMW, 2UMW</p>	<p>Dla terenu 1UMW w §19 ust. 2 pkt 6 ustalono wysokość zabudowy frontowej: 12,0 m; maksymalna wysokość zabudowy oficynowej: 9,0 m. Dla terenu 2UMW w §20 ust. 2 pkt 6 ustalono wysokość zabudowy:</p> <p>a) frontowej: od 7,7 do 11,7 m, b) oficynowej: nieprzekraczająca 9,0 m;</p>	-	<p><b>Ad. uwaga nr 24.1: nie uwzględnia się.</b> Na terenach 1UMW i 2UMW, zgodnie z §19 ust. 2 pkt 6 i §20 ust. 2 pkt 6 lit. b, utrzymano wysokość zabudowy oficynowej nieprzekraczającej 9,0 m. Wysokość oficyn ustalona dla terenów 1UMW i 2UMW odpowiada maksymalnej wysokości ustalonej w miejscowym planie zagospodarowania przestrzennego miasta</p>	-	<p><b>Uwaga nie-uwzględniona</b></p>

							Konina-Starówka, przyjętego uchwałą Nr 510 Rady Miasta Konina z dnia 23.09.2009 r.			
			Zmianę wysokości zabudowy w okolicy synagogi od strony frontu, na 9 m.	Tereny 1UMW, 2UMW	Dla terenu 1UMW w § 19 ust. 2 pkt 6 ustalono wysokość zabudowy frontowej: 12,0 m; maksymalna wysokość zabudowy oficynowej: 9,0 m. Dla terenu 2UMW w § 20 ust. 2 pkt 6 ustalono wysokość zabudowy: a) frontowej: od 7,7 do 11,7 m, b) oficynowej: nieprzekraczająca 9,0 m;	-	<b>Ad. uwaga nr 24.2: nie uwzględnia się.</b> Na terenach 1UMW i 2UMW, zgodnie z § 19 ust. 2 pkt 6 i § 20 ust. 2 pkt 6 lit. a, utrzymano wysokość zabudowy frontowej, tj. dla terenu 1UMW wynoszącej maksymalnie 12,0 m, a dla terenu 2UMW wynoszącej od 7,7 do 11,7 m. Ustalona w projekcie planu wysokość zabudowy frontowej na terenie 1UMW odpowiada wysokości istniejącego budynku zlokalizowanego na działce nr ewid. 277. Z kolei wysokość wskazana dla zabudowy frontowej dla terenu 2UMW umożliwi realizację projektowanego obiektu usługowego. Ustalenie ww. parametrów dla zabudowy frontowej na terenach 1UMW i 2UMW nie wpłynie negatywnie na synagogę i jej ekspozycję. Wskazana wysokość zabudowy frontowej nie będzie stwarzać zagrożenia dla ludu przestrzennego - realizacji budynków o gabarytach przekraczających skalę zabudowy w sąsiedztwie.	-	<b>Uwaga nie-uwzględniona</b>	-
25.	9.04. 2018 r.	Osoba fizyczna	Wniosek o: Zmianę wysokości zabudowy od strony granicy działki na nie wyższą niż 7 m;	Tereny 1UMW, 2UMW	Dla terenu 1UMW w § 19 ust. 2 pkt 6 ustalono wysokość zabudowy frontowej: 12,0 m; maksymalna wysokość zabudowy oficynowej: 9,0 m.	-	<b>Ad. uwaga nr 25.1: nie uwzględnia się.</b> Na terenach 1UMW i 2UMW, zgodnie z § 19 ust. 2 pkt 6 i § 20 ust. 2 pkt 6 lit. b, utrzy-	-	<b>Uwaga nie-uwzględniona</b>	-

				Dla terenu 2UMW w §20 ust. 2 pkt 6 ustalono wysokość zabudowy: a) frontowej: od 7,7 do 11,7 m, b) oficynowej: nieprzekraczająca 9,0 m;		mano wysokość zabudowy oficynowej nieprzekraczającej 9,0 m. Wysokość oficyn ustalona dla terenów 1UMW i 2UMW odpowiada maksymalnej wysokości ustalonej w miejscowym planie zagospodarowania przestrzennego miasta Konina-Starówka, przyjętego uchwałą Nr 510 Rady Miasta Konina z dnia 23.09.2009 r.			
		2)zmianę wysokości zabudowy w okolicy synagogi od strony fronta, na 9 m.	Tereny 1UMW, 2UMW	Dla terenu 1UMW w §19 ust. 2 pkt 6 ustalono wysokość zabudowy frontowej: 12,0 m; maksymalna wysokość zabudowy oficynowej: 9,0 m. Dla terenu 2UMW w §20 ust. 2 pkt 6 ustalono wysokość zabudowy: a) frontowej: od 7,7 do 11,7 m, b) oficynowej: nieprzekraczająca 9,0 m;	-	<b>Ad. uwaga nr 25.2: nie uwzględnia się.</b> Na terenach 1UMW i 2UMW, zgodnie z §19 ust. 2 pkt 6 i §20 ust. 2 pkt 6 lit. a, utrzymano wysokość zabudowy frontowej, tj. dla terenu 1UMW wynoszącej maksymalnie 12,0 m, a dla terenu 2UMW wynoszącej od 7,7 do 11,7 m. Ustalona w projekcie planu wysokość zabudowy frontowej na terenie 1UMW odpowiada wysokości istniejącego budynku zlokalizowanego na działce nr ewid. 277. Z kolei wysokość wskazana dla zabudowy frontowej dla terenu 2UMW umożliwi realizację projektowanego obiektu usługowego. Ustalenie ww. parametrów dla zabudowy frontowej na terenach 1UMW i 2UMW nie wpłynie negatywnie na synagogę i jej ekspozycję. Wskazana wysokość zabudowy frontowej nie będzie stwarzać zagrożenia dla ładów przestrzennego – realizacji budynków o ga-	-	<b>Uwaga nie-uwzględniona</b>	-

							barytach przekraczających skalę zabudowy w sąsiedztwie.			
			Wniosek o: 1) zmianę wysokości zabudowy od strony granicy działki na nie wyższą niż 7 m;	Tereny 1UMW, 2UMW	Dla terenu 1UMW w §19 ust. 2 pkt 6 ustalono wysokość zabudowy frontowej: 12,0 m; maksymalna wysokość zabudowy oficynowej: 9,0 m. Dla terenu 2UMW w §20 ust. 2 pkt 6 ustalono wysokość zabudowy: a) frontowej: od 7,7 do 11,7 m, b) oficynowej: nieprzekraczająca 9,0 m;	-	<b>Ad. uwaga nr 26.1: nie uwzględnia się.</b> Na terenach 1UMW i 2UMW, zgodnie z §19 ust. 2 pkt 6 i §20 ust. 2 pkt 6 lit. b, utrzymano wysokość zabudowy oficynowej nieprzekraczającej 9,0 m. Wysokość oficyn ustalona dla terenów 1UMW i 2UMW odpowiada maksymalnej wysokości ustalonej w miejscowym planie zagospodarowania przestrzennego miasta Konina-Starówka, przyjętego uchwałą Nr 510 Rady Miasta Konina z dnia 23.09.2009 r.	-	<b>Uwaga nie-uwzględniona</b>	-
26.	9.04. 2018 r.	Osoba fizyczna	2) zmianę wysokości zabudowy w okolicy synagogi od strony frontu, na 9 m.	Tereny 1UMW, 2UMW	Dla terenu 1UMW w §19 ust. 2 pkt 6 ustalono wysokość zabudowy frontowej: 12,0 m; maksymalna wysokość zabudowy oficynowej: 9,0 m. Dla terenu 2UMW w §20 ust. 2 pkt 6 ustalono wysokość zabudowy: a) frontowej: od 7,7 do 11,7 m, b) oficynowej: nieprzekraczająca 9,0 m;	-	<b>Ad. uwaga nr 26.2: nie uwzględnia się.</b> Na terenach 1UMW i 2UMW, zgodnie z §19 ust. 2 pkt 6 i §20 ust. 2 pkt 6 lit. a, utrzymano wysokość zabudowy frontowej, tj. dla terenu 1UMW wynoszącej maksymalnie 12,0 m, a dla terenu 2UMW wynoszącej od 7,7 do 11,7 m. Ustalona w projekcie planu wysokość zabudowy frontowej na terenie 1UMW odpowiada wysokości istniejącego budynku zlokalizowanego na działce nr ewid. 277. Z kolei wysokość wskazana dla zabudowy frontowej dla terenu 2UMW umożliwi realizację projektowanego obiektu usługowego. Ustalenie ww. param-	-	<b>Uwaga nie-uwzględniona</b>	-



							trów dla zabudowy frontowej na terenach 1UMW i 2UMW nie wpłynie negatywnie na synagoge i jej ekspozycję. Wskazana wysokość zabudowy frontowej nie będzie stwarzać zagrożenia dla ładunku przestrzennego - realizacji budynków o gabarytach przekraczających skalę zabudowy w sąsiedztwie.			
27.	9.04.2018 r.	Osoba fizyczna	Wniosek o: 1) zmianę wysokości zabudowy od strony granicy działki na nie wyższą niż 7 m;	Tereny 1UMW, 2UMW	Dla terenu 1UMW w §19 ust. 2 pkt 6 ustalono wysokość zabudowy frontowej: 12,0 m; maksymalna wysokość zabudowy oficynowej: 9,0 m. Dla terenu 2UMW w §20 ust. 2 pkt 6 ustalono wysokość zabudowy: a) frontowej: od 7,7 do 11,7 m, b) oficynowej: nieprzekraczająca 9,0 m;	-	<b>Ad. uwaga nr 27.1: nie uwzględnia się.</b> Na terenach 1UMW i 2UMW, zgodnie z §19 ust. 2 pkt 6 i §20 ust. 2 pkt 6 lit. b, utrzymano wysokość zabudowy oficynowej nieprzekraczającej 9,0 m. Wysokość oficyn ustalono dla terenów 1UMW i 2UMW odpowiada maksymalnej wysokości ustalonej w miejscowym planie zagospodarowania przestrzennego miasta Konina-Starówka, przyjętego uchwałą Nr 510 Rady Miasta Konina z dnia 23.09.2009 r.	-	<b>Uwaga nie-uwzględniona</b>	-
			Zmianę wysokości zabudowy w okolicy synagogi od strony frontu, na 9 m.	Tereny 1UMW, 2UMW	Dla terenu 1UMW w §19 ust. 2 pkt 6 ustalono wysokość zabudowy frontowej: 12,0 m; maksymalna wysokość zabudowy oficynowej: 9,0 m. Dla terenu 2UMW w §20 ust. 2 pkt 6 ustalono wysokość zabudowy: a) frontowej: od 7,7 do 11,7 m, b) oficynowej: nieprzekraczająca 9,0 m;	-	<b>Ad. uwaga nr 27.2: nie uwzględnia się.</b> Na terenach 1UMW i 2UMW, zgodnie z §19 ust. 2 pkt 6 i §20 ust. 2 pkt 6 lit. a, utrzymano wysokość zabudowy frontowej, tj. dla terenu 1UMW wynoszącej maksymalnie 12,0 m, a dla terenu 2UMW wynoszącej od 7,7 do 11,7 m. Ustalona w projekcie planu wysokość zabudowy frontowej na terenie 1UMW odpowiada wysokości istniejącego	-	<b>Uwaga nie-uwzględniona</b>	-



					Dla terenu 2UMW w §20 ust. 2 pkt 6 ustalono wysokość zabudowy: a) frontowej: od 7,7 do 11,7 m, b) oficynowej: nieprzekraczająca 9,0 m;		dowy frontowej, tj. dla terenu 1UMW wynoszącej maksymalnie 12,0 m, a dla terenu 2UMW wynoszącej od 7,7 do 11,7 m. Ustalona w projekcie planu wysokość zabudowy frontowej na terenie 1UMW odpowiada wysokości istniejącego budynku zlokalizowanego na działce nr ewid. 277. Z kolei wysokość wskazana dla zabudowy frontowej dla terenu 2UMW umożliwi realizację projektowanego obiektu usługowego. Ustalenie ww. parametrów dla zabudowy frontowej na terenach 1UMW i 2UMW nie wpłynie negatywnie na synagogę i jej ekspozycję. Wskazana wysokość zabudowy frontowej nie będzie stwarzać zagrożenia dla ładu przestrzennego – realizacji budynków o gabarytach przekraczających skalę zabudowy w sąsiedztwie.			
29.	9.04. 2018 r.	Osoba fizyczna	Wniosek o: 1) zmianę wysokości zabudowy od strony granicy działki na nie wyższą niż 7 m;	Tereny 1UMW, 2UMW	Dla terenu 1UMW w §19 ust. 2 pkt 6 ustalono wysokość zabudowy frontowej: 12,0 m; maksymalna wysokość zabudowy oficynowej: 9,0 m. Dla terenu 2UMW w §20 ust. 2 pkt 6 ustalono wysokość zabudowy: a) frontowej: od 7,7 do 11,7 m, b) oficynowej: nieprzekraczająca 9,0 m;	-	<b>Ad. uwaga nr 29.1: nie uwzględnia się.</b> Na terenach 1UMW i 2UMW, zgodnie z §19 ust. 2 pkt 6 i §20 ust. 2 pkt 6 lit. b, utrzymano wysokość zabudowy oficynowej nieprzekraczającej 9,0 m. Wysokość oficyn ustalona dla terenów 1UMW i 2UMW odpowiada maksymalnej wysokości ustalonej w miejscowym planie zagospodarowania przestrzennego miasta Konina-Starówka, przyjętego uchwałą	-	<b>Uwaga nie-uwzględniona</b>	-

							Nr 510 Rady Miasta Konińskiego z dnia 23.09.2009 r.			
			Zmianę wysokości zabudowy w okolicy synagogi od strony frontu, na 9 m.	Tereny 1UMW, 2UMW	Dla terenu 1UMW w §19 ust. 2 pkt 6 ustalono wysokość zabudowy frontowej: 12,0 m; maksymalna wysokość zabudowy oficynowej: 9,0 m. Dla terenu 2UMW w §20 ust. 2 pkt 6 ustalono wysokość zabudowy: a) frontowej: od 7,7 do 11,7 m, b) oficynowej: nieprzekraczająca 9,0 m;	-	Ad. uwaga nr 29.2: nie uwzględnia się. Na terenach 1UMW i 2UMW, zgodnie z §19 ust. 2 pkt 6 i §20 ust. 2 pkt 6 lit. a, utrzymano wysokość zabudowy frontowej, tj. dla terenu 1UMW wynoszącej maksymalnie 12,0 m, a dla terenu 2UMW wynoszącej od 7,7 do 11,7 m. Ustalona w projekcie planu wysokość zabudowy frontowej na terenie 1UMW odpowiada wysokości istniejącego budynku zlokalizowanego na działce nr ewid. 277. Z kolei wysokość wskazana dla zabudowy frontowej dla terenu 2UMW umożliwi realizację projektowanego obiektu usługowego. Ustalenie ww. parametrów dla zabudowy frontowej na terenach 1UMW i 2UMW nie wpłynie negatywnie na synagogę i jej ekspozycję. Wskazana wysokość zabudowy frontowej nie będzie stwarzać zagrożenia dla ładunku przestrzennego – realizacji budynków o gabarytach przekraczających skalę zabudowy w sąsiedztwie.	-	Uwaga nie-uwzględniona	-
30.	9.04. 2018 r.	Osoba fizyczna	Wniosek o: Izmianę wysokości zabudowy od strony granicy działki na nie wyższą niż 7 m;	Tereny 1UMW, 2UMW	Dla terenu 1UMW w §19 ust. 2 pkt 6 ustalono wysokość zabudowy frontowej: 12,0 m; maksymalna wysokość zabudowy oficynowej: 9,0 m.	-	Ad. uwaga nr 30.1: nie uwzględnia się. Na terenach 1UMW i 2UMW, zgodnie z §19 ust. 2 pkt 6 i §20 ust. 2 pkt 6 lit. b, utrzymano wysokość zabudowy oficynowej nieprzekraczającej 9,0 m.	-	Uwaga nie-uwzględniona	-

				Dla terenu 2UMW w §20 ust. 2 pkt 6 ustalono wysokość zabudowy: a) frontowej: od 7,7 do 11,7 m, b) oficynowej: nieprzekraczająca 9,0 m;		Wysokość oficyn ustalona dla terenów 1UMW i 2UMW odpowiada maksymalnej wysokości ustalonej w miejscowym planie zagospodarowania przestrzennego miasta Konina-Starówka, przyjętego uchwałą Nr 510 Rady Miasta Konina z dnia 23.09.2009 r.			
		Zmianę wysokości zabudowy w okolicy synagogi od strony frontu, na 9 m.	Tereny 1UMW, 2UMW	Dla terenu 1UMW w §19 ust. 2 pkt 6 ustalono wysokość zabudowy frontowej: 12,0 m; maksymalna wysokość zabudowy oficynowej: 9,0 m. Dla terenu 2UMW w §20 ust. 2 pkt 6 ustalono wysokość zabudowy: a) frontowej: od 7,7 do 11,7 m, b) oficynowej: nieprzekraczająca 9,0 m;	-	<b>Ad. uwaga nr 30.2: nie uwzględnia się.</b> Na terenach 1UMW i 2UMW, zgodnie z §19 ust. 2 pkt 6 i §20 ust. 2 pkt 6 lit. a, utrzymano wysokość zabudowy frontowej, tj. dla terenu 1UMW wynoszącej maksymalnie 12,0 m, a dla terenu 2UMW wynoszącej od 7,7 do 11,7 m. Ustalona w projekcie planu wysokość zabudowy frontowej na terenie 1UMW odpowiada wysokości istniejącego budynku zlokalizowanego na działce nr ewid. 277. Z kolei wysokość wskazana dla zabudowy frontowej dla terenu 2UMW umożliwi realizację projektowanego obiektu usługowego. Ustalenie ww. parametrów dla zabudowy frontowej na terenach 1UMW i 2UMW nie wpłynie negatywnie na synagogę i jej ekspozycję. Wskazana wysokość zabudowy frontowej nie będzie stwarzać zagrożenia dla ładunku przestrzennego – realizacji budynków o gabarytach przekraczających skalę zabudowy w sąsiedztwie.	-	<b>Uwaga nie-uwzględniona</b>	-

31.	9.04. 2018 r.	Osoba fi- zyczna	Wniosek o: Zmianę wysokości za- budowy od strony gra- nicy działki na nie wyż- szą niż 7 m;	Tereny 1UMW, 2UMW	Dla terenu 1UMW w §19 ust. 2 pkt 6 usta- lono wysokość zabu- dowy frontowej: 12,0 m; maksymalna wyso- kość zabudowy oficyn- kowej: 9,0 m. Dla terenu 2UMW w §20 ust. 2 pkt 6 usta- lono wysokość zabu- dowy: a) frontowej: od 7,7 do 11,7 m, b) oficynowej: nie- przekraczająca 9,0 m;	-	Ad. uwaga nr 31.1: nie uwzględnia się. Na terenach 1UMW i 2UMW, zgodnie z §19 ust. 2 pkt 6 i §20 ust. 2 pkt 6 lit. b, utrzy- mano wysokość zabu- dowy oficynowej nie- przekraczającej 9,0 m. Wysokość oficyn usta- lona dla terenów 1UMW i 2UMW odpowiada maksymalnej wysokości ustalonej w miejscowym planie zagospodarowania przestrzennego miasta Konina-Starówka, przy- jętego uchwałą Nr 510 Rady Miasta Ko- nina z dnia 23.09.2009 r.	-	Uwaga nie- uwzględniona	-
			Zmianę wysokości za- budowy w okolicy synga- gi od strony frontu, na 9 m.	Tereny 1UMW, 2UMW	Dla terenu 1UMW w §19 ust. 2 pkt 6 usta- lono wysokość zabu- dowy frontowej: 12,0 m; maksymalna wyso- kość zabudowy oficyn- kowej: 9,0 m. Dla terenu 2UMW w §20 ust. 2 pkt 6 usta- lono wysokość zabu- dowy: a) frontowej: od 7,7 do 11,7 m, b) oficynowej: nie- przekraczająca 9,0 m;	-	Ad. uwaga nr 31.2: nie uwzględnia się. Na terenach 1UMW i 2UMW, zgodnie z §19 ust. 2 pkt 6 i §20 ust. 2 pkt 6 lit. a, utrzy- mano wysokość zabu- dowy frontowej, tj. dla te- renu 1UMW wynoszącej maksymalnie 12,0 m, a dla terenu 2UMW wy- noszącej od 7,7 do 11,7 m. Ustalona w projekcie planu wysokość zabu- dowy frontowej na tere- nie 1UMW odpowiada wysokości istniejącego budynku zlokalizowa- nego na działce nr ewid. 277. Z kolei wysokość wskazana dla zabudowy frontowej dla terenu 2UMW umożliwi realiza- cję projektowanego obiektu usługowego. Ustalenie ww. parame- trów dla zabudowy fron- towej na terenach 1UMW i 2UMW nie wpłynie ne- gatywnie na synagogę	-	Uwaga nie- uwzględniona	-

							i jej ekspozycję. Wskazana wysokość zabudowy frontowej nie będzie stwarzać zagrożenia dla ludu przestrzennego – realizacji budynków o gabarytach przekraczających skalę zabudowy w sąsiedztwie.			
32.	9.04.2018 r.	Osoba fizyczna	Wniosek o: Zmianę wysokości zabudowy od strony granicy działki na nie wyższą niż 7 m;	Tereny 1UMW, 2UMW	Dla terenu 1UMW w §19 ust. 2 pkt 6 ustalono wysokość zabudowy frontowej: 12,0 m; maksymalna wysokość zabudowy oficynowej: 9,0 m. Dla terenu 2UMW w §20 ust. 2 pkt 6 ustalono wysokość zabudowy: a) frontowej: od 7,7 do 11,7 m, b) oficynowej: nieprzekraczająca 9,0 m;	-	<b>Ad. uwaga nr 32.1: nie uwzględnia się.</b> Na terenach 1UMW i 2UMW, zgodnie z §19 ust. 2 pkt 6 i §20 ust. 2 pkt 6 lit. b, utrzymano wysokość zabudowy oficynowej nieprzekraczającej 9,0 m. Wysokość oficyn ustalona dla terenów 1UMW i 2UMW odpowiada maksymalnej wysokości ustalonej w miejscowym planie zagospodarowania przestrzennego miasta Konina-Starówka, przyjętego uchwałą Nr 510 Rady Miasta Konina z dnia 23.09.2009 r.	-	<b>Uwaga nie-uwzględniona</b>	-
			Zmianę wysokości zabudowy w okolicy synagogi od strony frontu, na 9 m.	Tereny 1UMW, 2UMW	Dla terenu 1UMW w §19 ust. 2 pkt 6 ustalono wysokość zabudowy frontowej: 12,0 m; maksymalna wysokość zabudowy oficynowej: 9,0 m. Dla terenu 2UMW w §20 ust. 2 pkt 6 ustalono wysokość zabudowy: a) frontowej: od 7,7 do 11,7 m, b) oficynowej: nieprzekraczająca 9,0 m;	-	<b>Ad. uwaga nr 32.2: nie uwzględnia się.</b> Na terenach 1UMW i 2UMW, zgodnie z §19 ust. 2 pkt 6 i §20 ust. 2 pkt 6 lit. a, utrzymano wysokość zabudowy frontowej, tj. dla terenu 1UMW wynoszącej maksymalnie 12,0 m, a dla terenu 2UMW wynoszącej od 7,7 do 11,7 m. Ustalona w projekcie planu wysokość zabudowy frontowej na terenie 1UMW odpowiada wysokości istniejącego budynku zlokalizowanego na działce nr ewid. 277. Z kolei wysokość wskazana dla zabudowy	-	<b>Uwaga nie-uwzględniona</b>	-

							frontowej dla terenu 2UMW umożliwi realizację projektowanego obiektu usługowego. Ustalenie ww. parametrów dla zabudowy frontowej na terenach 1UMW i 2UMW nie wpłynie negatywnie na synagogę i jej ekspozycję. Wskazana wysokość zabudowy frontowej nie będzie stwarzać zagrożenia dla ładu przestrzennego – realizacji budynków o gabarytach przekraczających skalę zabudowy w sąsiedztwie.			
33.	9.04. 2018 r.	Osoba fizyczna	Wniosek o: 1) zmianę wysokości zabudowy od strony granicy działki na nie wyższą niż 7 m;	Tereny 1UMW, 2UMW	Dla terenu 1UMW w §19 ust. 2 pkt 6 ustalono wysokość zabudowy frontowej: 12,0 m; maksymalna wysokość zabudowy oficynowej: 9,0 m. Dla terenu 2UMW w §20 ust. 2 pkt 6 ustalono wysokość zabudowy: a) frontowej: od 7,7 do 11,7 m, b) oficynowej: nieprzekraczająca 9,0 m;	-	<b>Ad. uwaga nr 33.1: nie uwzględnia się.</b> Na terenach 1UMW i 2UMW, zgodnie z §19 ust. 2 pkt 6 i §20 ust. 2 pkt 6 lit. b, utrzymano wysokość zabudowy oficynowej nieprzekraczającej 9,0 m. Wysokość oficyn ustalona dla terenów 1UMW i 2UMW odpowiada maksymalnej wysokości ustalonej w miejscowym planie zagospodarowania przestrzennego miasta Konina-Starówka, przyjętego uchwałą Nr 510 Rady Miasta Konina z dnia 23.09.2009 r.	-	<b>Uwaga nie-uwzględniona</b>	-
			Zmianę wysokości zabudowy w okolicy synagogi od strony frontu, na 9 m.	Tereny 1UMW, 2UMW	Dla terenu 1UMW w §19 ust. 2 pkt 6 ustalono wysokość zabudowy frontowej: 12,0 m; maksymalna wysokość zabudowy oficynowej: 9,0 m. Dla terenu 2UMW w §20 ust. 2 pkt 6 ustalono wysokość zabudowy:	-	<b>Ad. uwaga nr 33.2: nie uwzględnia się.</b> Na terenach 1UMW i 2UMW, zgodnie z §19 ust. 2 pkt 6 i §20 ust. 2 pkt 6 lit. a, utrzymano wysokość zabudowy frontowej, tj. dla terenu 1UMW wynoszącej maksymalnie 12,0 m, a dla terenu 2UMW wynoszącej od 7,7 do 11,7	-	<b>Uwaga nie-uwzględniona</b>	-



					a) frontowej: od 7,7 do 11,7 m, b) oficynowej: nieprzekraczająca 9,0 m;		m. Ustalona w projekcie planu wysokość zabudowy frontowej na terenie IUMW odpowiada wysokości istniejącego budynku zlokalizowanego na działce nr ewid. 277. Z kolei wysokość wskazana dla zabudowy frontowej dla terenu 2UMW umożliwi realizację projektowanego obiektu usługowego. Ustalenie ww. parametrów dla zabudowy frontowej na terenach IUMW i 2UMW nie wpłynie negatywnie na sygnację i jej ekspozycję. Wskazana wysokość zabudowy frontowej nie będzie stwarzać zagrożenia dla ładu przestrzennego - realizacji budynków o gabarytach przekraczających skalę zabudowy w sąsiedztwie.			
34.	9.04. 2018 r.	Osoba fizyczna	Wniosek o: 1) zmianę wysokości zabudowy od strony granicy działki na nie wyższą niż 7 m;	Tereny IUMW, 2UMW	Dla terenu IUMW w §19 ust. 2 pkt 6 ustalono wysokość zabudowy frontowej: 12,0 m; maksymalna wysokość zabudowy oficynowej: 9,0 m. Dla terenu 2UMW w §20 ust. 2 pkt 6 ustalono wysokość zabudowy: a) frontowej: od 7,7 do 11,7 m, b) oficynowej: nieprzekraczająca 9,0 m;	-	<b>Ad. uwaga nr 34.1: nie uwzględnia się.</b> Na terenach IUMW i 2UMW, zgodnie z §19 ust. 2 pkt 6 i §20 ust. 2 pkt 6 lit. b, utrzymano wysokość zabudowy oficynowej nieprzekraczającej 9,0 m. Wysokość oficyn ustalono dla terenów IUMW i 2UMW odpowiada maksymalnej wysokości ustalonej w miejscowym planie zagospodarowania przestrzennego miasta Konina-Starówka, przyjętego uchwałą Nr 510 Rady Miasta Konina z dnia 23.09.2009 r.	-	<b>Uwaga nie-uwzględniona</b>	-

			2) zmianę wysokości zabudowy w okolicy synagogi od strony frontu, na 9 m.	Tereny UUMW, 2UMW	Dla terenu UUMW w § 19 ust. 2 pkt 6 ustalono wysokość zabudowy frontowej: 12,0 m; maksymalna wysokość zabudowy oficynowej: 9,0 m. Dla terenu 2UMW w § 20 ust. 2 pkt 6 ustalono wysokość zabudowy: a) frontowej: od 7,7 do 11,7 m, b) oficynowej: nieprzekraczająca 9,0 m;	-	<b>Ad. uwaga nr 34.2; nie uwzględnia się.</b> Na terenach UUMW i 2UMW, zgodnie z § 19 ust. 2 pkt 6 i § 20 ust. 2 pkt 6 lit. a, utrzymano wysokość zabudowy frontowej, tj. dla terenu UUMW wynoszącej maksymalnie 12,0 m, a dla terenu 2UMW wynoszącej od 7,7 do 11,7 m. Ustalona w projekcie planu wysokość zabudowy frontowej na terenie UUMW odpowiada wysokości istniejącego budynku zlokalizowanego na działce nr ewid. 277. Z kolei wysokość wskazana dla zabudowy frontowej dla terenu 2UMW umożliwi realizację projektowanego obiektu usługowego. Ustalenie ww. parametrów dla zabudowy frontowej na terenach UUMW i 2UMW nie wpłynie negatywnie na synagogę i jej ekspozycję. Wskazana wysokość zabudowy frontowej nie będzie stwarzać zagrożenia dla ładu przestrzennego – realizacji budynków o gabarytach przekraczających skalę zabudowy w sąsiedztwie.	-	<b>Uwaga nie-uwzględniona</b>	-
35.	9.04. 2018 r.	Ewa Jeżak Stowarzyszenie Kobielski Kongres Kobiet	Wniosek o: 1) zmianę wysokości zabudowy od strony granicy działki na nie wyższą niż 7 m;	Tereny UUMW, 2UMW	Dla terenu UUMW w § 19 ust. 2 pkt 6 ustalono wysokość zabudowy frontowej: 12,0 m; maksymalna wysokość zabudowy oficynowej: 9,0 m. Dla terenu 2UMW w § 20 ust. 2 pkt 6 ustalono wysokość zabudowy:	-	<b>Ad. uwaga nr 35.1; nie uwzględnia się.</b> Na terenach UUMW i 2UMW, zgodnie z § 19 ust. 2 pkt 6 i § 20 ust. 2 pkt 6 lit. b, utrzymano wysokość zabudowy oficynowej nieprzekraczającej 9,0 m. Wysokość oficyn ustalona dla terenów UUMW i 2UMW odpowiada	-	<b>Uwaga nie-uwzględniona</b>	-

					a) frontowej: od 7,7 do 11,7 m, b) oficynowej: nieprzekraczająca 9,0 m;		maksymalnej wysokości ustalonej w miejscowym planie zagospodarowania przestrzennego miasta Konina-Starówka, przyjętego uchwałą Nr 510 Rady Miasta Konina z dnia 23.09.2009 r.			
			Zmianę wysokości zabudowy w okolicy synagogi od strony frontu, na 9 m.	Tereny UUMW, 2UMW	Dla terenu UUMW w §19 ust. 2 pkt 6 ustalono wysokość zabudowy frontowej: 12,0 m; maksymalna wysokość zabudowy oficynowej: 9,0 m. Dla terenu 2UMW w §20 ust. 2 pkt 6 ustalono wysokość zabudowy: a) frontowej: od 7,7 do 11,7 m, b) oficynowej: nieprzekraczająca 9,0 m;	-	Ad. uwaga nr 35.2: nie uwzględnia się. Na terenach 1UMW i 2UMW, zgodnie z §19 ust. 2 pkt 6 i §20 ust. 2 pkt 6 lit. a, utrzymano wysokość zabudowy frontowej, tj. dla terenu 1UMW wynoszącej maksymalnie 12,0 m, a dla terenu 2UMW wynoszącej od 7,7 do 11,7 m. Ustalona w projekcie planu wysokość zabudowy frontowej na terenie 1UMW odpowiada wysokości istniejącego budynku zlokalizowanego na działce nr ewid. 277. Z kolei wysokość wskazana dla zabudowy frontowej dla terenu 2UMW umożliwi realizację projektowanego obiektu usługowego. Ustalenie ww. parametrów dla zabudowy frontowej na terenach 1UMW i 2UMW nie wpłynie negatywnie na synagogę i jej ekspozycję. Wskazana wysokość zabudowy frontowej nie będzie stwarzać zagrożenia dla ludu przestrzennego – realizacji budynków o gabarytach przekraczających skalę zabudowy w sąsiedztwie.	-	Uwaga nie-uwzględniona	-
36.	9.04. 2018 r.	Osoba fizyczna	Wniosek o:	Tereny UUMW, 2UMW	Dla terenu 1UMW w §19 ust. 2 pkt 6 usta-	-	Ad. uwaga nr 36.1: nie uwzględnia się.	-	Uwaga nie-uwzględniona	-

			<p>Izmięnię wysokości zabudowy od strony granicy działki na nie wyższą niż 7 m;</p>		<p>lono wysokość zabudowy frontowej: 12,0 m; maksymalna wysokość zabudowy oficynowej: 9,0 m. Dla terenu 2UMW w §20 ust. 2 pkt 6 ustalono wysokość zabudowy: a) frontowej: od 7,7 do 11,7 m, b) oficynowej: nieprzekraczająca 9,0 m;</p>		<p>Na terenach 1UMW i 2UMW, zgodnie z §19 ust. 2 pkt 6 i §20 ust. 2 pkt 6 lit. b, utrzymano wysokość zabudowy oficynowej nieprzekraczającej 9,0 m. Wysokość oficyn ustalono dla terenów 1UMW i 2UMW odpowiada maksymalnej wysokości ustalonej w miejscowym planie zagospodarowania przestrzennego miasta Konina-Starówka, przyjętego uchwałą Nr 510 Rady Miasta Konina z dnia 23.09.2009 r.</p>		
			<p>Złżmięnię wysokości zabudowy w okolicy synagogi od strony frontu, na 9 m.</p>	<p>Tereny 1UMW, 2UMW</p>	<p>Dla terenu 1UMW w §19 ust. 2 pkt 6 ustalono wysokość zabudowy frontowej: 12,0 m; maksymalna wysokość zabudowy oficynowej: 9,0 m. Dla terenu 2UMW w §20 ust. 2 pkt 6 ustalono wysokość zabudowy: a) frontowej: od 7,7 do 11,7 m, b) oficynowej: nieprzekraczająca 9,0 m;</p>	-	<p><b>Ad. uwaga nr 36.2: nie uwzględnia się.</b> Na terenach 1UMW i 2UMW, zgodnie z §19 ust. 2 pkt 6 i §20 ust. 2 pkt 6 lit. a, utrzymano wysokość zabudowy frontowej, tj. dla terenu 1UMW wynoszącej maksymalnie 12,0 m, a dla terenu 2UMW wynoszącej od 7,7 do 11,7 m. Ustalona w projekcie planu wysokość zabudowy frontowej na terenie 1UMW odpowiada wysokości istniejącego budynku zlokalizowanego na działce nr ewid. 277. Z kolei wysokość wskazana dla zabudowy frontowej dla terenu 2UMW umożliwi realizację projektowanego obiektu usługowego. Ustalenie ww. parametrów dla zabudowy frontowej na terenach 1UMW i 2UMW nie wpłynie negatywnie na synagogę i jej ekspozycję. Wskazana wysokość zabudowy frontowej nie będzie</p>	-	<p><b>Uwaga nie-uwzględniona</b></p>

							stwarzać zagrożenia dla ładu przestrzennego – re- alizacji budynków o ga- barytach przekraczają- cych skalę zabudowy w sąsiedztwie.			
37.	9.04. 2018 r.	Osoba fi- zyczna	Wniosek o: 1) zmianę wysokości za- budowy od strony gra- nicy działki na nie wyż- szą niż 7 m;	Tereny 1UMW, 2UMW	Dla terenu 1UMW w §19 ust. 2 pkt 6 usta- lono wysokość zabu- dowy frontowej: 12,0 m; maksymalna wyso- kość zabudowy oficyn- nowej: 9,0 m. Dla terenu 2UMW w §20 ust. 2 pkt 6 usta- lono wysokość zabu- dowy: a) frontowej: od 7,7 do 11,7 m, b) oficynowej: nie- przekraczająca 9,0 m;	-	<b>Ad. uwaga nr 37.1: nie uwzględnia się.</b> Na terenach 1UMW i 2UMW, zgodnie z §19 ust. 2 pkt 6 i §20 ust. 2 pkt 6 lit. b, utrzy- mano wysokość zabu- dowy oficynowej nie- przekraczającej 9,0 m. Wysokość oficyn usta- lono dla terenów 1UMW i 2UMW odpowiada maksymalnej wysokości ustalonej w miejscowym planie zagospodarowania przestrzennego miasta Konina-Starówka, przy- jętego uchwałą Nr 510 Rady Miasta Ko- nina z dnia 23.09.2009 r.	-	<b>Uwaga nie- uwzględniona</b>	-
			2) zmianę wysokości za- budowy w okolicy syna- gogi od strony fronta, na 9 m.	Tereny 1UMW, 2UMW	Dla terenu 1UMW w §19 ust. 2 pkt 6 usta- lono wysokość zabu- dowy frontowej: 12,0 m; maksymalna wyso- kość zabudowy oficyn- nowej: 9,0 m. Dla terenu 2UMW w §20 ust. 2 pkt 6 usta- lono wysokość zabu- dowy: a) frontowej: od 7,7 do 11,7 m, b) oficynowej: nie- przekraczająca 9,0 m;	-	<b>Ad. uwaga nr 37.2: nie uwzględnia się.</b> Na terenach 1UMW i 2UMW, zgodnie z §19 ust. 2 pkt 6 i §20 ust. 2 pkt 6 lit. a, utrzy- mano wysokość zabu- dowy frontowej, tj. dla te- renu 1UMW wynoszącej maksymalnie 12,0 m, a dla terenu 2UMW wy- noszącej od 7,7 do 11,7 m. Ustalona w projekcie planu wysokość zabu- dowy frontowej na tere- nie 1UMW odpowiada wysokości istniejącego budynku zlokalizowa- nego na działce nr ewid. 277. Z kolei wysokość wskazana dla zabudowy frontowej dla terenu 2UMW umożliwi realiza- cję projektowanego	-	<b>Uwaga nie- uwzględniona</b>	-

							<p>objektu usługowego. Ustalenie ww. parametrów dla zabudowy frontowej na terenach 1UMW i 2UMW nie wpłynie negatywnie na synagogę i jej ekspozycję. Wskazana wysokość zabudowy frontowej nie będzie stwarzać zagrożenia dla ład przestrzennego - realizacji budynków o gabarytach przekraczających skalę zabudowy w sąsiedztwie.</p>			
38.	9.04. 2018 r.	Osoba fizyczna	<p>Wniosek o: 1) zmianę wysokości zabudowy od strony granicy działki na nie wyższą niż 7 m;</p>	<p>Tereny 1UMW, 2UMW</p>	<p>Dla terenu 1UMW w §19 ust. 2 pkt 6 ustalono wysokość zabudowy frontowej: 12,0 m; maksymalna wysokość zabudowy oficynowej: 9,0 m. Dla terenu 2UMW w §20 ust. 2 pkt 6 ustalono wysokość zabudowy: a) frontowej: od 7,7 do 11,7 m, b) oficynowej: nieprzekraczająca 9,0 m;</p>	-	<p><b>Ad. uwaga nr 38.1: nie uwzględnia się.</b> Na terenach 1UMW i 2UMW, zgodnie z §19 ust. 2 pkt 6 i §20 ust. 2 pkt 6 lit. b, utrzymano wysokość zabudowy oficynowej nieprzekraczającej 9,0 m. Wysokość oficyn ustalono dla terenów 1UMW i 2UMW odpowiada maksymalnej wysokości ustalonej w miejscowym planie zagospodarowania przestrzennego miasta Konina-Starówka, przyjętego uchwałą Nr 510 Rady Miasta Konina z dnia 23.09.2009 r.</p>	-	<p><b>Uwaga nie-uwzględniona</b></p>	-
			<p>Zmianę wysokości zabudowy w okolicy synagogi od strony frontu, na 9 m.</p>	<p>Tereny 1UMW, 2UMW</p>	<p>Dla terenu 1UMW w §19 ust. 2 pkt 6 ustalono wysokość zabudowy frontowej: 12,0 m; maksymalna wysokość zabudowy oficynowej: 9,0 m. Dla terenu 2UMW w §20 ust. 2 pkt 6 ustalono wysokość zabudowy: a) frontowej: od 7,7 do 11,7 m, b) oficynowej: nieprzekraczająca 9,0 m;</p>	-	<p><b>Ad. uwaga nr 38.2: nie uwzględnia się.</b> Na terenach 1UMW i 2UMW, zgodnie z §19 ust. 2 pkt 6 i §20 ust. 2 pkt 6 lit. a, utrzymano wysokość zabudowy frontowej, tj. dla terenu 1UMW wynoszącej maksymalnie 12,0 m, a dla terenu 2UMW wynoszącej od 7,7 do 11,7 m. Ustalono w projekcie planu wysokość zabudowy</p>	-	<p><b>Uwaga nie-uwzględniona</b></p>	-

							dowy frontowej na terenie UUMW odpowiada wysokości istniejącego budynku zlokalizowanego na działce nr ewid. 277. Z kolei wysokość wskazana dla zabudowy frontowej dla terenu 2UMW umożliwi realizację projektowanego obiektu usługowego. Ustalenie ww. parametrów dla zabudowy frontowej na terenach UUMW i 2UMW nie wpłynie negatywnie na synagogę i jej ekspozycję. Wskazana wysokość zabudowy frontowej nie będzie stwarzać zagrożenia dla ład przestrzennego - realizacji budynków o gabarytach przekraczających skalę zabudowy w sąsiedztwie.			
39.	9.04. 2018 r.	Osoba fizyczna	Wniosek o: Izmięnię wysokości zabudowy od strony granicy działki na nie wyższą niż 7 m;	Tereny UUMW, 2UMW	Dla terenu UUMW w §19 ust. 2 pkt 6 ustalono wysokość zabudowy frontowej: 12,0 m; maksymalna wysokość zabudowy oficynowej: 9,0 m. Dla terenu 2UMW w §20 ust. 2 pkt 6 ustalono wysokość zabudowy: a) frontowej: od 7,7 do 11,7 m, b) oficynowej: nieprzekraczająca 9,0 m;	-	Ad. uwaga nr 39.1: nie uwzględnia się. Na terenach UUMW i 2UMW, zgodnie z §19 ust. 2 pkt 6 i §20 ust. 2 pkt 6 lit. b, utrzymano wysokość zabudowy oficynowej nieprzekraczającą 9,0 m. Wysokość oficyn ustalono dla terenów UUMW i 2UMW odpowiada maksymalnej wysokości ustalonej w miejscowym planie zagospodarowania przestrzennego miasta Konina-Starówka, przyjętego uchwałą Nr 510 Rady Miasta Konina z dnia 23.09.2009 r.	-	Uwaga nie-uwzględniona	-
			Zmianę wysokości zabudowy w okolicy synagogi od strony frontu, na 9 m.	Tereny UUMW, 2UMW	Dla terenu UUMW w §19 ust. 2 pkt 6 ustalono wysokość zabudowy frontowej: 12,0	-	Ad. uwaga nr 39.2: nie uwzględnia się. Na terenach UUMW i 2UMW, zgodnie z §19 ust. 2 pkt 6 i §20	-	Uwaga nie-uwzględniona	-

					<p>m; maksymalna wysokość zabudowy oficynowej: 9,0 m. Dla terenu 2UMW w §20 ust. 2 pkt 6 ustalono wysokość zabudowy:</p> <p>a) frontowej: od 7,7 do 11,7 m, b) oficynowej: nieprzekraczająca 9,0 m;</p>		<p>ust. 2 pkt 6 lit. a, utrzymano wysokość zabudowy frontowej, tj. dla terenu 1UMW wynoszącej maksymalnie 12,0 m, a dla terenu 2UMW wynoszącej od 7,7 do 11,7 m. Ustalona w projekcie planu wysokość zabudowy frontowej na terenie 1UMW odpowiada wysokości istniejącego budynku zlokalizowanego na działce nr ewid. 277. Z kolei wysokość wskazana dla zabudowy frontowej dla terenu 2UMW umożliwi realizację projektowanego obiektu usługowego. Ustalenie ww. parametrów dla zabudowy frontowej na terenach 1UMW i 2UMW nie wpłynie negatywnie na synagogę i jej ekspozycję. Wskazana wysokość zabudowy frontowej nie będzie stwarzać zagrożenia dla ładunku przestrzennego – realizacji budynków o gabarytach przekraczających skalę zabudowy w sąsiedztwie.</p>			
40.	9.04. 2018 r.	Osoba fizyczna	Wniosek o: Izmianę wysokości zabudowy od strony granicy działki na nie wyższą niż 7 m;	Tereny 1UMW, 2UMW	<p>Dla terenu 1UMW w §19 ust. 2 pkt 6 ustalono wysokość zabudowy frontowej: 12,0 m; maksymalna wysokość zabudowy oficynowej: 9,0 m. Dla terenu 2UMW w §20 ust. 2 pkt 6 ustalono wysokość zabudowy:</p> <p>a) frontowej: od 7,7 do 11,7 m, b) oficynowej: nieprzekraczająca 9,0 m;</p>	-	<p><b>Ad. uwaga nr 40.1: nie uwzględnia się.</b> Na terenach 1UMW i 2UMW, zgodnie z §19 ust. 2 pkt 6 i §20 ust. 2 pkt 6 lit. b, utrzymano wysokość zabudowy oficynowej nieprzekraczającej 9,0 m. Wysokość oficyn ustalona dla terenów 1UMW i 2UMW odpowiada maksymalnej wysokości ustalonej w miejscowym planie zagospodarowania przestrzennego miasta</p>	-	Uwaga nie-uwzględniona	-



							Konina-Starówka, przyjętego uchwałą Nr 510 Rady Miasta Konina z dnia 23.09.2009 r.			
			Zmianę wysokości zabudowy w okolicy synagogi od strony frontu, na 9 m.	Tereny 1UMW, 2UMW	Dla terenu 1UMW w § 19 ust. 2 pkt 6 ustalono wysokość zabudowy frontowej: 12,0 m; maksymalna wysokość zabudowy oficynowej: 9,0 m. Dla terenu 2UMW w § 20 ust. 2 pkt 6 ustalono wysokość zabudowy: a) frontowej: od 7,7 do 11,7 m, b) oficynowej: nieprzekraczająca 9,0 m;	-	<b>Ad. uwaga nr 40.2; nie uwzględnia się.</b> Na terenach 1UMW i 2UMW, zgodnie z § 19 ust. 2 pkt 6 i § 20 ust. 2 pkt 6 lit. a, utrzymano wysokość zabudowy frontowej, tj. dla terenu 1UMW wynoszącej maksymalnie 12,0 m, a dla terenu 2UMW wynoszącej od 7,7 do 11,7 m. Ustalona w projekcie planu wysokość zabudowy frontowej na terenie 1UMW odpowiada wysokości istniejącego budynku zlokalizowanego na działce nr ewid. 277. Z kolei wysokość wskazana dla zabudowy frontowej dla terenu 2UMW umożliwi realizację projektowanego obiektu usługowego. Ustalenie ww. parametrów dla zabudowy frontowej na terenach 1UMW i 2UMW nie wpłynie negatywnie na synagogę i jej ekspozycję. Wskazana wysokość zabudowy frontowej nie będzie stwarzać zagrożenia dla ludu przestycznego - realizacji budynków o gabarytach przekraczających skalę zabudowy w sąsiedztwie.	-	<b>Uwaga nie-uwzględniona</b>	-
41.	9.04. 2018 r.	Osoba fizyczna	Wniosek o: Zmianę wysokości zabudowy od strony granicy działki na nie wyższą niż 7 m;	Tereny 1UMW, 2UMW	Dla terenu 1UMW w § 19 ust. 2 pkt 6 ustalono wysokość zabudowy frontowej: 12,0 m; maksymalna wysokość zabudowy oficynowej: 9,0 m.	-	<b>Ad. uwaga nr 41.1; nie uwzględnia się.</b> Na terenach 1UMW i 2UMW, zgodnie z § 19 ust. 2 pkt 6 i § 20 ust. 2 pkt 6 lit. b, utrzy-	-	<b>Uwaga nie-uwzględniona</b>	-

				<p>Dla terenu 2UMW w §20 ust. 2 pkt 6 ustalono wysokość zabudowy:</p> <p>a) frontowej: od 7,7 do 11,7 m, b) oficynowej: nieprzekraczająca 9,0 m;</p>		<p>mano wysokość zabudowy oficynowej nieprzekraczającej 9,0 m. Wysokość oficyn ustalona dla terenów 1UMW i 2UMW odpowiada maksymalnej wysokości ustalonej w miejscowym planie zagospodarowania przestrzennego miasta Konina-Starówka, przyjętego uchwałą Nr 510 Rady Miasta Konina z dnia 23.09.2009 r.</p>			
		2)zmianę wysokości zabudowy w okolicy synagogi od strony frontu, na 9 m.	<p>Tereny 1UMW, 2UMW</p>	<p>Dla terenu 1UMW w §19 ust. 2 pkt 6 ustalono wysokość zabudowy frontowej: 12,0 m; maksymalna wysokość zabudowy oficynowej: 9,0 m. Dla terenu 2UMW w §20 ust. 2 pkt 6 ustalono wysokość zabudowy:</p> <p>a) frontowej: od 7,7 do 11,7 m, b) oficynowej: nieprzekraczająca 9,0 m;</p>	-	<p><b>Ad. uwaga nr 41.2: nie uwzględnia się.</b> Na terenach 1UMW i 2UMW, zgodnie z §19 ust. 2 pkt 6 i §20 ust. 2 pkt 6 lit. a, utrzymano wysokość zabudowy frontowej, tj. dla terenu 1UMW wynoszącej maksymalnie 12,0 m, a dla terenu 2UMW wynoszącej od 7,7 do 11,7 m. Ustalona w projekcie planu wysokość zabudowy frontowej na terenie 1UMW odpowiada wysokości istniejącego budynku zlokalizowanego na działce nr ewid. 277. Z kolei wysokość wskazana dla zabudowy frontowej dla terenu 2UMW umożliwi realizację projektowanego obiektu usługowego. Ustalenie ww. parametrów dla zabudowy frontowej na terenach 1UMW i 2UMW nie wpłynie negatywnie na synagogę i jej ekspozycję. Wskazana wysokość zabudowy frontowej nie będzie stwarzać zagrożenia dla ładów przestrzennego – realizacji budynków o ga-</p>	-	<p><b>Uwaga nie-uwzględniona</b></p>	-

							barytach przekraczających skalę zabudowy w sąsiedztwie.			
			Wniosek o: 1) zmianę wysokości zabudowy od strony granicy działki na nie wyższą niż 7 m;	Tereny 1UMW, 2UMW	Dla terenu 1UMW w §19 ust. 2 pkt 6 ustalono wysokość zabudowy frontowej: 12,0 m; maksymalna wysokość zabudowy oficynowej: 9,0 m. Dla terenu 2UMW w §20 ust. 2 pkt 6 ustalono wysokość zabudowy: a) frontowej: od 7,7 do 11,7 m, b) oficynowej: nieprzekraczająca 9,0 m;	-	<b>Ad. uwaga nr 42.1: nie uwzględnia się.</b> Na terenach 1UMW i 2UMW, zgodnie z §19 ust. 2 pkt 6 i §20 ust. 2 pkt 6 lit. b, utrzymano wysokość zabudowy oficynowej nieprzekraczającej 9,0 m. Wysokość oficyn ustalona dla terenów 1UMW i 2UMW odpowiada maksymalnej wysokości ustalonej w miejscowym planie zagospodarowania przestrzennego miasta Konina-Starówka, przyjętego uchwałą Nr 510 Rady Miasta Konina z dnia 23.09.2009 r.	-	<b>Uwaga nie-uwzględniona</b>	-
42.	9.04. 2018 r.	Osoba fizyczna	2) zmianę wysokości zabudowy w okolicy synagogi od strony frontu, na 9 m.	Tereny 1UMW, 2UMW	Dla terenu 1UMW w §19 ust. 2 pkt 6 ustalono wysokość zabudowy frontowej: 12,0 m; maksymalna wysokość zabudowy oficynowej: 9,0 m. Dla terenu 2UMW w §20 ust. 2 pkt 6 ustalono wysokość zabudowy: a) frontowej: od 7,7 do 11,7 m, b) oficynowej: nieprzekraczająca 9,0 m;	-	<b>Ad. uwaga nr 42.2: nie uwzględnia się.</b> Na terenach 1UMW i 2UMW, zgodnie z §19 ust. 2 pkt 6 i §20 ust. 2 pkt 6 lit. a, utrzymano wysokość zabudowy frontowej, tj. dla terenu 1UMW wynoszącej maksymalnie 12,0 m, a dla terenu 2UMW wynoszącej od 7,7 do 11,7 m. Ustalona w projekcie planu wysokość zabudowy frontowej na terenie 1UMW odpowiada wysokości istniejącego budynku zlokalizowanego na działce nr ewid. 277. Z kolei wysokość wskazana dla zabudowy frontowej dla terenu 2UMW umożliwi realizację projektowanego obiektu usługowego. Ustalenie ww. param-	-	<b>Uwaga nie-uwzględniona</b>	-

							trów dla zabudowy frontowej na terenach 1UMW i 2UMW nie wpłynie negatywnie na synagogę i jej ekspozycję. Wskazana wysokość zabudowy frontowej nie będzie stwarzać zagrożenia dla ładunku przestrzennego - realizacji budynków o gabarytach przekraczających skalę zabudowy w sąsiedztwie.			
43.	9.04. 2018 r.	Osoba fizyczna	Wniosek o: 1) zmianę wysokości zabudowy od strony granicy działki na nie wyższą niż 7 m;	Tereny 1UMW, 2UMW	Dla terenu 1UMW w §19 ust. 2 pkt 6 ustalono wysokość zabudowy frontowej: 12,0 m; maksymalna wysokość zabudowy oficynowej: 9,0 m. Dla terenu 2UMW w §20 ust. 2 pkt 6 ustalono wysokość zabudowy: a) frontowej: od 7,7 do 11,7 m, b) oficynowej: nieprzekraczająca 9,0 m;	-	<b>Ad. uwaga nr 43.1: nie uwzględnia się.</b> Na terenach 1UMW i 2UMW, zgodnie z §19 ust. 2 pkt 6 i §20 ust. 2 pkt 6 lit. b, utrzymano wysokość zabudowy oficynowej nieprzekraczającej 9,0 m. Wysokość oficyn ustalono dla terenów 1UMW i 2UMW odpowiada maksymalnej wysokości ustalonej w miejscowym planie zagospodarowania przestrzennego miasta Konina-Starówka, przyjętego uchwałą Nr 510 Rady Miasta Konina z dnia 23.09.2009 r.	-	<b>Uwaga nie-uwzględniona</b>	-
			Zmianę wysokości zabudowy w okolicy synagogi od strony frontu, na 9 m.	Tereny 1UMW, 2UMW	Dla terenu 1UMW w §19 ust. 2 pkt 6 ustalono wysokość zabudowy frontowej: 12,0 m; maksymalna wysokość zabudowy oficynowej: 9,0 m. Dla terenu 2UMW w §20 ust. 2 pkt 6 ustalono wysokość zabudowy: a) frontowej: od 7,7 do 11,7 m, b) oficynowej: nieprzekraczająca 9,0 m;	-	<b>Ad. uwaga nr 43.2: nie uwzględnia się.</b> Na terenach 1UMW i 2UMW, zgodnie z §19 ust. 2 pkt 6 i §20 ust. 2 pkt 6 lit. a, utrzymano wysokość zabudowy frontowej, tj. dla terenu 1UMW wynoszącej maksymalnie 12,0 m, a dla terenu 2UMW wynoszącej od 7,7 do 11,7 m. Ustalona w projekcie planu wysokość zabudowy frontowej na terenie 1UMW odpowiada wysokości istniejącego	-	<b>Uwaga nie-uwzględniona</b>	-

							budynku zlokalizowanego na działce nr ewid. 277. Z kolei wysokość wskazana dla zabudowy frontowej dla terenu 2UMW umożliwi realizację projektowanego obiektu usługowego. Ustalenie ww. parametrów dla zabudowy frontowej na terenach 1UMW i 2UMW nie wpłynie negatywnie na synagogę i jej ekspozycję. Wskazana wysokość zabudowy frontowej nie będzie stwarzać zagrożenia dla ładu przestrzennego – realizacji budynków o gabarytach przekraczających skalę zabudowy w sąsiedztwie.			
44.	9.04. 2018 r.	Osoba fizyczna	Wniosek nr: 1) zmianę wysokości zabudowy od strony granicy działki na nie wyższą niż 7 m;	Tereny 1UMW, 2UMW	Dla terenu 1UMW w §19 ust. 2 pkt 6 ustalono wysokość zabudowy frontowej: 12,0 m; maksymalna wysokość zabudowy oficynowej: 9,0 m. Dla terenu 2UMW w §20 ust. 2 pkt 6 ustalono wysokość zabudowy: a) frontowej: od 7,7 do 11,7 m, b) oficynowej: nieprzekraczająca 9,0 m;	-	<b>Ad. uwaga nr 44.1: nie uwzględnia się.</b> Na terenach 1UMW i 2UMW, zgodnie z §19 ust. 2 pkt 6 i §20 ust. 2 pkt 6 lit. b, utrzymano wysokość zabudowy oficynowej nieprzekraczającą 9,0 m. Wysokość oficyn ustalona dla terenów 1UMW i 2UMW odpowiada maksymalnej wysokości ustalonej w miejscowym planie zagospodarowania przestrzennego miasta Konina-Starówka, przyjętego uchwałą Nr 510 Rady Miasta Konina z dnia 23.09.2009 r.	-	<b>Uwaga nie-uwzględniona</b>	-
			2) zmianę wysokości zabudowy w okolicy synagogi od strony frontu, na 9 m.	Tereny 1UMW, 2UMW	Dla terenu 1UMW w §19 ust. 2 pkt 6 ustalono wysokość zabudowy frontowej: 12,0 m; maksymalna wysokość zabudowy oficynowej: 9,0 m.	-	<b>Ad. uwaga nr 44.2: nie uwzględnia się.</b> Na terenach 1UMW i 2UMW, zgodnie z §19 ust. 2 pkt 6 i §20 ust. 2 pkt 6 lit. a, utrzymano wysokość zabudowy	-	<b>Uwaga nie-uwzględniona</b>	-

					Dla terenu 2UMW w §20 ust. 2 pkt 6 ustalono wysokość zabudowy: a) frontowej: od 7,7 do 11,7 m, b) oficynowej: nieprzekraczająca 9,0 m;		dowy frontowej, tj. dla terenu 1UMW wynoszącej maksymalnie 12,0 m, a dla terenu 2UMW wynoszącej od 7,7 do 11,7 m. Ustalona w projekcie planu wysokość zabudowy frontowej na terenie 1UMW odpowiada wysokości istniejącego budynku zlokalizowanego na działce nr ewid. 277. Z kolei wysokość wskazana dla zabudowy frontowej dla terenu 2UMW umożliwi realizację projektowanego obiektu usługowego. Ustalenie ww. parametrów dla zabudowy frontowej na terenach 1UMW i 2UMW nie wpłynie negatywnie na synagogę i jej ekspozycję. Wskazana wysokość zabudowy frontowej nie będzie stwarzać zagrożenia dla ładu przestrzennego – realizacji budynków o gabarytach przekraczających skalę zabudowy w sąsiedztwie.			
45.	9.04. 2018 r.	Osoba fizyczna	Wniosek o: 1) zmianę wysokości zabudowy od strony granicy działki na nie wyższą niż 7 m;	Tereny 1UMW, 2UMW	Dla terenu 1UMW w §19 ust. 2 pkt 6 ustalono wysokość zabudowy frontowej: 12,0 m; maksymalna wysokość zabudowy oficynowej: 9,0 m. Dla terenu 2UMW w §20 ust. 2 pkt 6 ustalono wysokość zabudowy: a) frontowej: od 7,7 do 11,7 m, b) oficynowej: nieprzekraczająca 9,0 m;	-	<b>Ad. uwaga nr 45.1: nie uwzględnia się.</b> Na terenach 1UMW i 2UMW, zgodnie z §19 ust. 2 pkt 6 i §20 ust. 2 pkt 6 lit. b, utrzymano wysokość zabudowy oficynowej nieprzekraczającej 9,0 m. Wysokość oficyn ustalona dla terenów 1UMW i 2UMW odpowiada maksymalnej wysokości ustalonej w miejscowym planie zagospodarowania przestrzennego miasta Konina-Starówka, przyjętego uchwałą	-	<b>Uwaga nie-uwzględniona</b>	-

							Nr 510 Rady Miasta Konińskiego z dnia 23.09.2009 r.			
			Zmianę wysokości zabudowy w okolicy synagogi od strony frontu, na 9 m.	Tereny 1UMW, 2UMW	Dla terenu 1UMW w §19 ust. 2 pkt 6 ustalono wysokość zabudowy frontowej: 12,0 m; maksymalna wysokość zabudowy oficynowej: 9,0 m. Dla terenu 2UMW w §20 ust. 2 pkt 6 ustalono wysokość zabudowy: a) frontowej: od 7,7 do 11,7 m, b) oficynowej: nieprzekraczająca 9,0 m;	-	Ad. uwaga nr 45.2: nie uwzględnia się. Na terenach 1UMW i 2UMW, zgodnie z §19 ust. 2 pkt 6 i §20 ust. 2 pkt 6 lit. a, utrzymano wysokość zabudowy frontowej, tj. dla terenu 1UMW wynoszącej maksymalnie 12,0 m, a dla terenu 2UMW wynoszącej od 7,7 do 11,7 m. Ustalona w projekcie planu wysokość zabudowy frontowej na terenie 1UMW odpowiada wysokości istniejącego budynku zlokalizowanego na działce nr ewid. 277. Z kolei wysokość wskazana dla zabudowy frontowej dla terenu 2UMW umożliwi realizację projektowanego obiektu usługowego. Ustalenie ww. parametrów dla zabudowy frontowej na terenach 1UMW i 2UMW nie wpłynie negatywnie na synagogę i jej ekspozycję. Wskazana wysokość zabudowy frontowej nie będzie stwarzać zagrożenia dla ładunku przestrzennego – realizacji budynków o gabarytach przekraczających skalę zabudowy w sąsiedztwie.	-	Uwaga nie-uwzględniona	-
46.	9.04. 2018 r.	Osoba fizyczna	Wniosek o: 1) zmianę wysokości zabudowy od strony granicy działki na nie wyższą niż 7 m;	Tereny 1UMW, 2UMW	Dla terenu 1UMW w §19 ust. 2 pkt 6 ustalono wysokość zabudowy frontowej: 12,0 m; maksymalna wysokość zabudowy oficynowej: 9,0 m.	-	Ad. uwaga nr 46.1: nie uwzględnia się. Na terenach 1UMW i 2UMW, zgodnie z §19 ust. 2 pkt 6 i §20 ust. 2 pkt 6 lit. b, utrzymano wysokość zabudowy oficynowej nieprzekraczającej 9,0 m.	-	Uwaga nie-uwzględniona	-

				Dla terenu 2UMW w §20 ust. 2 pkt 6 ustalono wysokość zabudowy: a) frontowej: od 7,7 do 11,7 m, b) oficynowej: nieprzekraczająca 9,0 m;		Wysokość oficyn ustalona dla terenów 1UMW i 2UMW odpowiada maksymalnej wysokości ustalonej w miejscowym planie zagospodarowania przestrzennego miasta Konina-Starówka, przyjętego uchwałą Nr 510 Rady Miasta Konina z dnia 23.09.2009 r.			
		Zmianę wysokości zabudowy w okolicy synagogi od strony frontu, na 9 m.	Tereny 1UMW, 2UMW	Dla terenu 1UMW w §19 ust. 2 pkt 6 ustalono wysokość zabudowy frontowej: 12,0 m; maksymalna wysokość zabudowy oficynowej: 9,0 m. Dla terenu 2UMW w §20 ust. 2 pkt 6 ustalono wysokość zabudowy: a) frontowej: od 7,7 do 11,7 m, b) oficynowej: nieprzekraczająca 9,0 m;	-	<b>Ad. uwaga nr 46.2: nie uwzględnia się.</b> Na terenach 1UMW i 2UMW, zgodnie z §19 ust. 2 pkt 6 i §20 ust. 2 pkt 6 lit. a, utrzymano wysokość zabudowy frontowej, tj. dla terenu 1UMW wynoszącej maksymalnie 12,0 m, a dla terenu 2UMW wynoszącej od 7,7 do 11,7 m. Ustalona w projekcie planu wysokość zabudowy frontowej na terenie 1UMW odpowiada wysokości istniejącego budynku zlokalizowanego na działce nr ewid. 277. Z kolei wysokość wskazana dla zabudowy frontowej dla terenu 2UMW umożliwi realizację projektowanego obiektu usługowego. Ustalenie ww. parametrów dla zabudowy frontowej na terenach 1UMW i 2UMW nie wpłynie negatywnie na synagogę i jej ekspozycję. Wskazana wysokość zabudowy frontowej nie będzie stwarzać zagrożenia dla ładunku przestrzennego – realizacji budynków o gabarytach przekraczających skalę zabudowy w sąsiedztwie.	-	<b>Uwaga nie-uwzględniona</b>	-



47.	9.04. 2018 r.	Osoba fi- zyczna	Wniosek o: Zmianę wysokości za- budowy od strony gra- nicy działki na nie wyż- szą niż 7 m;	Tereny 1UMW, 2UMW	Dla terenu 1UMW w §19 ust. 2 pkt 6 usta- lono wysokość zabu- dowy frontowej: 12,0 m; maksymalna wyso- kość zabudowy oficyn- kowej: 9,0 m. Dla terenu 2UMW w §20 ust. 2 pkt 6 usta- lono wysokość zabu- dowy: a) frontowej: od 7,7 do 11,7 m, b) oficynowej: nie- przekraczająca 9,0 m;	-	Ad. uwaga nr 47.1: nie uwzględnia się. Na terenach 1UMW i 2UMW, zgodnie z §19 ust. 2 pkt 6 i §20 ust. 2 pkt 6 lit. b, utrzy- mano wysokość zabu- dowy oficynowej nie- przekraczającej 9,0 m. Wysokość oficyn usta- lona dla terenów 1UMW i 2UMW odpowiada maksymalnej wysokości ustalonej w miejscowym planie zagospodarowania przestrzennego miasta Konina-Starówka, przy- jętego uchwałą Nr 510 Rady Miasta Ko- nina z dnia 23.09.2009 r.	-	Uwaga nie- uwzględniona	-
			Zmianę wysokości za- budowy w okolicy synga- gi od strony frontu, na 9 m.	Tereny 1UMW, 2UMW	Dla terenu 1UMW w §19 ust. 2 pkt 6 usta- lono wysokość zabu- dowy frontowej: 12,0 m; maksymalna wyso- kość zabudowy oficyn- kowej: 9,0 m. Dla terenu 2UMW w §20 ust. 2 pkt 6 usta- lono wysokość zabu- dowy: a) frontowej: od 7,7 do 11,7 m, b) oficynowej: nie- przekraczająca 9,0 m;	-	Ad. uwaga nr 47.2: nie uwzględnia się. Na terenach 1UMW i 2UMW, zgodnie z §19 ust. 2 pkt 6 i §20 ust. 2 pkt 6 lit. a, utrzy- mano wysokość zabu- dowy frontowej, tj. dla te- renu 1UMW wynoszącej maksymalnie 12,0 m, a dla terenu 2UMW wy- noszącej od 7,7 do 11,7 m. Ustalona w projekcie planu wysokość zabu- dowy frontowej na tere- nie 1UMW odpowiada wysokości istniejącego budynku zlokalizowa- nego na działce nr ewid. 277. Z kolei wysokość wskazana dla zabudowy frontowej dla terenu 2UMW umożliwi realiza- cję projektowanego obiektu usługowego. Ustalenie ww. parame- trów dla zabudowy fron- towej na terenach 1UMW i 2UMW nie wpłynie ne- gatywnie na synagogę	-	Uwaga nie- uwzględniona	-

							i jej ekspozycję. Wskazana wysokość zabudowy frontowej nie będzie stwarzać zagrożenia dla ludu przestrzennego – realizacji budynków o gabarytach przekraczających skalę zabudowy w sąsiedztwie.			
48.	9.04.2018 r.	Osoba fizyczna	Wniosek o: Zmianę wysokości zabudowy od strony granicy działki na nie wyższą niż 7 m;	Tereny 1UMW, 2UMW	Dla terenu 1UMW w §19 ust. 2 pkt 6 ustalono wysokość zabudowy frontowej: 12,0 m; maksymalna wysokość zabudowy oficynowej: 9,0 m. Dla terenu 2UMW w §20 ust. 2 pkt 6 ustalono wysokość zabudowy: a) frontowej: od 7,7 do 11,7 m, b) oficynowej: nieprzekraczająca 9,0 m;	-	<b>Ad. uwaga nr 48.1: nie uwzględnia się.</b> Na terenach 1UMW i 2UMW, zgodnie z §19 ust. 2 pkt 6 i §20 ust. 2 pkt 6 lit. b, utrzymano wysokość zabudowy oficynowej nieprzekraczającej 9,0 m. Wysokość oficyn ustalona dla terenów 1UMW i 2UMW odpowiada maksymalnej wysokości ustalonej w miejscowym planie zagospodarowania przestrzennego miasta Konina-Starówka, przyjętego uchwałą Nr 510 Rady Miasta Konina z dnia 23.09.2009 r.	-	<b>Uwaga nie-uwzględniona</b>	-
			Zmianę wysokości zabudowy w okolicy synagogi od strony frontu, na 9 m.	Tereny 1UMW, 2UMW	Dla terenu 1UMW w §19 ust. 2 pkt 6 ustalono wysokość zabudowy frontowej: 12,0 m; maksymalna wysokość zabudowy oficynowej: 9,0 m. Dla terenu 2UMW w §20 ust. 2 pkt 6 ustalono wysokość zabudowy: a) frontowej: od 7,7 do 11,7 m, b) oficynowej: nieprzekraczająca 9,0 m;	-	<b>Ad. uwaga nr 48.2: nie uwzględnia się.</b> Na terenach 1UMW i 2UMW, zgodnie z §19 ust. 2 pkt 6 i §20 ust. 2 pkt 6 lit. a, utrzymano wysokość zabudowy frontowej, tj. dla terenu 1UMW wynoszącej maksymalnie 12,0 m, a dla terenu 2UMW wynoszącej od 7,7 do 11,7 m. Ustalona w projekcie planu wysokość zabudowy frontowej na terenie 1UMW odpowiada wysokości istniejącego budynku zlokalizowanego na działce nr ewid. 277. Z kolei wysokość wskazana dla zabudowy	-	<b>Uwaga nie-uwzględniona</b>	-

							frontowej dla terenu 2UMW umożliwi realizację projektowanego obiektu usługowego. Ustalenie ww. parametrów dla zabudowy frontowej na terenach 1UMW i 2UMW nie wpłynie negatywnie na synagogę i jej ekspozycję. Wskazana wysokość zabudowy frontowej nie będzie stwarzać zagrożenia dla ładu przestrzennego – realizacji budynków o gabarytach przekraczających skalę zabudowy w sąsiedztwie.			
49.	9.04. 2018 r.	Jednostka Organizacyjna Michał Czajor	Wniosek o: Zmianę wysokości zabudowy od strony granicy działki na nie wyższą niż 7 m;	Tereny 1UMW, 2UMW	Dla terenu 1UMW w §19 ust. 2 pkt 6 ustalono wysokość zabudowy frontowej: 12,0 m; maksymalna wysokość zabudowy oficynowej: 9,0 m. Dla terenu 2UMW w §20 ust. 2 pkt 6 ustalono wysokość zabudowy: a) frontowej: od 7,7 do 11,7 m, b) oficynowej: nieprzekraczająca 9,0 m;	-	<b>Ad. uwaga nr 49.1: nie uwzględnia się.</b> Na terenach 1UMW i 2UMW, zgodnie z §19 ust. 2 pkt 6 i §20 ust. 2 pkt 6 lit. b, utrzymano wysokość zabudowy oficynowej nieprzekraczającej 9,0 m. Wysokość oficyn ustalona dla terenów 1UMW i 2UMW odpowiada maksymalnej wysokości ustalonej w miejscowym planie zagospodarowania przestrzennego miasta Konina-Starówka, przyjętego uchwałą Nr 510 Rady Miasta Konina z dnia 23.09.2009 r.	-	<b>Uwaga nie-uwzględniona</b>	-
			Zmianę wysokości zabudowy w okolicy synagogi od strony frontu, na 9 m.	Tereny 1UMW, 2UMW	Dla terenu 1UMW w §19 ust. 2 pkt 6 ustalono wysokość zabudowy frontowej: 12,0 m; maksymalna wysokość zabudowy oficynowej: 9,0 m. Dla terenu 2UMW w §20 ust. 2 pkt 6 ustalono wysokość zabudowy:	-	<b>Ad. uwaga nr 49.2: nie uwzględnia się.</b> Na terenach 1UMW i 2UMW, zgodnie z §19 ust. 2 pkt 6 i §20 ust. 2 pkt 6 lit. a, utrzymano wysokość zabudowy frontowej, tj. dla terenu 1UMW wynoszącej maksymalnie 12,0 m, a dla terenu 2UMW wynoszącej od 7,7 do 11,7	-	<b>Uwaga nie-uwzględniona</b>	-

					a) frontowej: od 7,7 do 11,7 m, b) oficynowej: nieprzekraczająca 9,0 m;		m. Ustalona w projekcie planu wysokość zabudowy frontowej na terenie IUMW odpowiada wysokości istniejącego budynku zlokalizowanego na działce nr ewid. 277. Z kolei wysokość wskazana dla zabudowy frontowej dla terenu 2UMW umożliwi realizację projektowanego obiektu usługowego. Ustalenie ww. parametrów dla zabudowy frontowej na terenach IUMW i 2UMW nie wpłynie negatywnie na sygnację i jej ekspozycję. Wskazana wysokość zabudowy frontowej nie będzie stwarzać zagrożenia dla ładu przestrzennego - realizacji budynków o gabarytach przekraczających skalę zabudowy w sąsiedztwie.			
50.	9.04. 2018 r.	Osoba fizyczna	Wniosek o: Izmięnię wysokości zabudowy od strony granicy działki na nie wyższą niż 7 m;	Tereny IUMW, 2UMW	Dla terenu IUMW w §19 ust. 2 pkt 6 ustalono wysokość zabudowy frontowej: 12,0 m; maksymalna wysokość zabudowy oficynowej: 9,0 m. Dla terenu 2UMW w §20 ust. 2 pkt 6 ustalono wysokość zabudowy: a) frontowej: od 7,7 do 11,7 m, b) oficynowej: nieprzekraczająca 9,0 m;	-	<b>Ad. uwaga nr 50.1: nie uwzględnia się.</b> Na terenach IUMW i 2UMW, zgodnie z §19 ust. 2 pkt 6 i §20 ust. 2 pkt 6 lit. b, utrzymano wysokość zabudowy oficynowej nieprzekraczającej 9,0 m. Wysokość oficyn ustalona dla terenów IUMW i 2UMW odpowiada maksymalnej wysokości ustalonej w miejscowym planie zagospodarowania przestrzennego miasta Konina-Starówka, przyjętego uchwałą Nr 510 Rady Miasta Konina z dnia 23.09.2009 r.	-	<b>Uwaga nie-uwzględniona</b>	-

			2) zmianę wysokości zabudowy w okolicy synagogi od strony frontu, na 9 m.	Tereny IUMW, 2UMW	Dla terenu IUMW w § 19 ust. 2 pkt 6 ustalono wysokość zabudowy frontowej: 12,0 m; maksymalna wysokość zabudowy oficynowej: 9,0 m. Dla terenu 2UMW w § 20 ust. 2 pkt 6 ustalono wysokość zabudowy: a) frontowej: od 7,7 do 11,7 m, b) oficynowej: nieprzekraczająca 9,0 m;	-	<b>Ad. uwaga nr 50.2; nie uwzględnia się.</b> Na terenach IUMW i 2UMW, zgodnie z § 19 ust. 2 pkt 6 i § 20 ust. 2 pkt 6 lit. a, utrzymano wysokość zabudowy frontowej, tj. dla terenu IUMW wynoszącej maksymalnie 12,0 m, a dla terenu 2UMW wynoszącej od 7,7 do 11,7 m. Ustalona w projekcie planu wysokość zabudowy frontowej na terenie IUMW odpowiada wysokości istniejącego budynku zlokalizowanego na działce nr ewid. 277. Z kolei wysokość wskazana dla zabudowy frontowej dla terenu 2UMW umożliwia realizację projektowanego obiektu usługowego. Ustalenie ww. parametrów dla zabudowy frontowej na terenach IUMW i 2UMW nie wpłynie negatywnie na synagogę i jej ekspozycję. Wskazana wysokość zabudowy frontowej nie będzie stwarzać zagrożenia dla ładu przestrzennego - realizacji budynków o gabarytach przekraczających skalę zabudowy w sąsiedztwie.	-	<b>Uwaga nie-uwzględniona</b>	-
51.	9.04. 2018 r.	Osoba fizyczna	Wniosek o: 1) zmianę wysokości zabudowy od strony granicy działki na nie wyższą niż 7 m;	Tereny IUMW, 2UMW	Dla terenu IUMW w § 19 ust. 2 pkt 6 ustalono wysokość zabudowy frontowej: 12,0 m; maksymalna wysokość zabudowy oficynowej: 9,0 m. Dla terenu 2UMW w § 20 ust. 2 pkt 6 ustalono wysokość zabudowy:	-	<b>Ad. uwaga nr 51.1; nie uwzględnia się.</b> Na terenach IUMW i 2UMW, zgodnie z § 19 ust. 2 pkt 6 i § 20 ust. 2 pkt 6 lit. b, utrzymano wysokość zabudowy oficynowej nieprzekraczającej 9,0 m. Wysokość oficyn ustalona dla terenów IUMW i 2UMW odpowiada	-	<b>Uwaga nie-uwzględniona</b>	-

					a) frontowej: od 7,7 do 11,7 m, b) odczynowej: nieprzekraczająca 9,0 m;		maksymalnej wysokości ustalonej w miejscowym planie zagospodarowania przestrzennego miasta Konina-Starówka, przyjętego uchwałą Nr 510 Rady Miasta Konina z dnia 23.09.2009 r.			
			2) zmianę wysokości zabudowy w okolicy synagogi od strony frontu, na 9 m.	Tereny 1UMW, 2UMW	Dla terenu 1UMW w §19 ust. 2 pkt 6 ustalono wysokość zabudowy frontowej: 12,0 m; maksymalna wysokość zabudowy odczynowej: 9,0 m. Dla terenu 2UMW w §20 ust. 2 pkt 6 ustalono wysokość zabudowy: a) frontowej: od 7,7 do 11,7 m, b) odczynowej: nieprzekraczająca 9,0 m;	-	Ad. uwaga nr 51.2: nie uwzględnia się. Na terenach 1UMW i 2UMW, zgodnie z §19 ust. 2 pkt 6 i §20 ust. 2 pkt 6 lit. a, utrzymano wysokość zabudowy frontowej, tj. dla terenu 1UMW wynoszącej maksymalnie 12,0 m, a dla terenu 2UMW wynoszącej od 7,7 do 11,7 m. Ustalona w projekcie planu wysokość zabudowy frontowej na terenie 1UMW odpowiada wysokości istniejącego budynku zlokalizowanego na działce nr ewid. 277. Z kolei wysokość wskazana dla zabudowy frontowej dla terenu 2UMW umożliwi realizację projektowanego obiektu usługowego. Ustalenie ww. parametrów dla zabudowy frontowej na terenach 1UMW i 2UMW nie wpłynie negatywnie na synagogę i jej ekspozycję. Wskazana wysokość zabudowy frontowej nie będzie stwarzać zagrożenia dla ludu przestrzennego – realizacji budynków o gabarytach przekraczających skalę zabudowy w sąsiedztwie.	-	Uwaga nie-uwzględniona	-
52.	9.04. 2018 r.	Osoba fizyczna	Wniosek o:	Tereny 1UMW, 2UMW	Dla terenu 1UMW w §19 ust. 2 pkt 6 usta-	-	Ad. uwaga nr 52.1: nie uwzględnia się.	-	Uwaga nie-uwzględniona	-

			<p>Izmięnię wysokości zabudowy od strony granicy działki na nie wyższą niż 7 m;</p>		<p>lono wysokość zabudowy frontowej: 12,0 m; maksymalna wysokość zabudowy oficynowej: 9,0 m. Dla terenu 2UMW w §20 ust. 2 pkt 6 ustalono wysokość zabudowy: a) frontowej: od 7,7 do 11,7 m, b) oficynowej: nieprzekraczająca 9,0 m;</p>		<p>Na terenach 1UMW i 2UMW, zgodnie z §19 ust. 2 pkt 6 i §20 ust. 2 pkt 6 lit. b, utrzymano wysokość zabudowy oficynowej nieprzekraczającej 9,0 m. Wysokość oficyn ustalono dla terenów 1UMW i 2UMW odpowiada maksymalnej wysokości ustalonej w miejscowym planie zagospodarowania przestrzennego miasta Konina-Starówka, przyjętego uchwałą Nr 510 Rady Miasta Konina z dnia 23.09.2009 r.</p>		
			<p>Złżmięnię wysokości zabudowy w okolicy synagogi od strony frontu, na 9 m.</p>	<p>Tereny 1UMW, 2UMW</p>	<p>Dla terenu 1UMW w §19 ust. 2 pkt 6 ustalono wysokość zabudowy frontowej: 12,0 m; maksymalna wysokość zabudowy oficynowej: 9,0 m. Dla terenu 2UMW w §20 ust. 2 pkt 6 ustalono wysokość zabudowy: a) frontowej: od 7,7 do 11,7 m, b) oficynowej: nieprzekraczająca 9,0 m;</p>	-	<p><b>Ad. uwaga nr 52.2: nie uwzględnia się.</b> Na terenach 1UMW i 2UMW, zgodnie z §19 ust. 2 pkt 6 i §20 ust. 2 pkt 6 lit. a, utrzymano wysokość zabudowy frontowej, tj. dla terenu 1UMW wynoszącej maksymalnie 12,0 m, a dla terenu 2UMW wynoszącej od 7,7 do 11,7 m. Ustalona w projekcie planu wysokość zabudowy frontowej na terenie 1UMW odpowiada wysokości istniejącego budynku zlokalizowanego na działce nr ewid. 277. Z kolei wysokość wskazana dla zabudowy frontowej dla terenu 2UMW umożliwi realizację projektowanego obiektu usługowego. Ustalenie ww. parametrów dla zabudowy frontowej na terenach 1UMW i 2UMW nie wpłynie negatywnie na synagogę i jej ekspozycję. Wskazana wysokość zabudowy frontowej nie będzie</p>	-	<p><b>Uwaga nie-uwzględniona</b></p>

							stwarzać zagrożenia dla ładu przestrzennego – re- alizacji budynków o ga- barytach przekraczają- cych skalę zabudowy w sąsiedztwie.			
53.	9.04. 2018 r.	Osoba fi- zyczna	Wniosek o: 1) zmianę wysokości za- budowy od strony gra- nicy działki na nie wyż- szą niż 7 m;	Tereny 1UMW, 2UMW	Dla terenu 1UMW w §19 ust. 2 pkt 6 usta- lono wysokość zabu- dowy frontowej: 12,0 m; maksymalna wyso- kość zabudowy oficyn- owej: 9,0 m. Dla terenu 2UMW w §20 ust. 2 pkt 6 usta- lono wysokość zabu- dowy: a) frontowej: od 7,7 do 11,7 m, b) oficynowej: nie- przekraczająca 9,0 m;	-	<b>Ad. uwaga nr 53.1: nie uwzględnia się.</b> Na terenach 1UMW i 2UMW, zgodnie z §19 ust. 2 pkt 6 i §20 ust. 2 pkt 6 lit. b, utrzy- mano wysokość zabu- dowy oficynowej nie- przekraczającej 9,0 m. Wysokość oficyn usta- lono dla terenów 1UMW i 2UMW odpowiada maksymalnej wysokości ustalonej w miejscowym planie zagospodarowania przestrzennego miasta Konina-Starówka, przy- jętego uchwałą Nr 510 Rady Miasta Ko- nina z dnia 23.09.2009 r.	-	<b>Uwaga nie- uwzględniona</b>	-
			2) zmianę wysokości za- budowy w okolicy syna- gogi od strony fronta, na 9 m.	Tereny 1UMW, 2UMW	Dla terenu 1UMW w §19 ust. 2 pkt 6 usta- lono wysokość zabu- dowy frontowej: 12,0 m; maksymalna wyso- kość zabudowy oficyn- owej: 9,0 m. Dla terenu 2UMW w §20 ust. 2 pkt 6 usta- lono wysokość zabu- dowy: a) frontowej: od 7,7 do 11,7 m, b) oficynowej: nie- przekraczająca 9,0 m;	-	<b>Ad. uwaga nr 53.2: nie uwzględnia się.</b> Na terenach 1UMW i 2UMW, zgodnie z §19 ust. 2 pkt 6 i §20 ust. 2 pkt 6 lit. a, utrzy- mano wysokość zabu- dowy frontowej, tj. dla te- renu 1UMW wynoszącej maksymalnie 12,0 m, a dla terenu 2UMW wy- noszącej od 7,7 do 11,7 m. Ustalona w projekcie planu wysokość zabu- dowy frontowej na tere- nie 1UMW odpowiada wysokości istniejącego budynku zlokalizowa- nego na działce nr ewid. 277. Z kolei wysokość wskazana dla zabudowy frontowej dla terenu 2UMW umożliwi realiza- cję projektowanego	-	<b>Uwaga nie- uwzględniona</b>	-



							obiekty usługowego. Ustalenie ww. parametrów dla zabudowy frontowej na terenach 1UMW i 2UMW nie wpłynie negatywnie na synagogę i jej ekspozycję. Wskazana wysokość zabudowy frontowej nie będzie stwarzać zagrożenia dla ład przestrzennego - realizacji budynków o gabarytach przekraczających skalę zabudowy w sąsiedztwie.			
54.	9.04. 2018 r.	Osoba fizyczna	Wniosek o: 1) zmianę wysokości zabudowy od strony granicy działki na nie wyższą niż 7 m;	Tereny 1UMW, 2UMW	Dla terenu 1UMW w §19 ust. 2 pkt 6 ustalono wysokość zabudowy frontowej: 12,0 m; maksymalna wysokość zabudowy oficynowej: 9,0 m. Dla terenu 2UMW w §20 ust. 2 pkt 6 ustalono wysokość zabudowy: a) frontowej: od 7,7 do 11,7 m, b) oficynowej: nieprzekraczająca 9,0 m;	-	<b>Ad. uwaga nr 54.1: nie uwzględnia się.</b> Na terenach 1UMW i 2UMW, zgodnie z §19 ust. 2 pkt 6 i §20 ust. 2 pkt 6 lit. b, utrzymano wysokość zabudowy oficynowej nieprzekraczającej 9,0 m. Wysokość oficyn ustalono dla terenów 1UMW i 2UMW - odpowiada maksymalnej wysokości ustalonej w miejscowym planie zagospodarowania przestrzennego miasta Konina-Starówka, przyjętego uchwałą Nr 510 Rady Miasta Konina z dnia 23.09.2009 r.	-	<b>Uwaga nie-uwzględniona</b>	-
			Zmianę wysokości zabudowy w okolicy synagogi od strony frontu, na 9 m.	Tereny 1UMW, 2UMW	Dla terenu 1UMW w §19 ust. 2 pkt 6 ustalono wysokość zabudowy frontowej: 12,0 m; maksymalna wysokość zabudowy oficynowej: 9,0 m. Dla terenu 2UMW w §20 ust. 2 pkt 6 ustalono wysokość zabudowy: a) frontowej: od 7,7 do 11,7 m, b) oficynowej: nieprzekraczająca 9,0 m;	-	<b>Ad. uwaga nr 54.2: nie uwzględnia się.</b> Na terenach 1UMW i 2UMW, zgodnie z §19 ust. 2 pkt 6 i §20 ust. 2 pkt 6 lit. a, utrzymano wysokość zabudowy frontowej, tj. dla terenu 1UMW wynoszącej maksymalnie 12,0 m, a dla terenu 2UMW wynoszącej od 7,7 do 11,7 m. Ustalono w projekcie planu wysokość zabudowy	-	<b>Uwaga nie-uwzględniona</b>	-

							dowy frontowej na terenie UUMW odpowiada wysokości istniejącego budynku zlokalizowanego na działce nr ewid. 277. Z kolei wysokość wskazana dla zabudowy frontowej dla terenu 2UMW umożliwi realizację projektowanego obiektu usługowego. Ustalenie ww. parametrów dla zabudowy frontowej na terenach 1UMW i 2UMW nie wpłynie negatywnie na synagogę i jej ekspozycję. Wskazana wysokość zabudowy frontowej nie będzie stwarzać zagrożenia dla ład przestrzennego - realizacji budynków o gabarytach przekraczających skalę zabudowy w sąsiedztwie.			
55.	9.04. 2018 r.	Osoba fizyczna	Wniosek o: Izmięnię wysokości zabudowy od strony granicy działki na nie wyższą niż 7 m;	Tereny 1UMW, 2UMW	Dla terenu 1UMW w §19 ust. 2 pkt 6 ustalono wysokość zabudowy frontowej: 12,0 m; maksymalna wysokość zabudowy oficynowej: 9,0 m. Dla terenu 2UMW w §20 ust. 2 pkt 6 ustalono wysokość zabudowy: a) frontowej: od 7,7 do 11,7 m, b) oficynowej: nieprzekraczająca 9,0 m;	-	Ad. uwaga nr 55.1: nie uwzględnia się. Na terenach 1UMW i 2UMW, zgodnie z §19 ust. 2 pkt 6 i §20 ust. 2 pkt 6 lit. b, utrzymano wysokość zabudowy oficynowej nieprzekraczającą 9,0 m. Wysokość oficyn ustalono dla terenów 1UMW i 2UMW odpowiada maksymalnej wysokości ustalonej w miejscowym planie zagospodarowania przestrzennego miasta Konina-Starówka, przyjętego uchwałą Nr 510 Rady Miasta Konina z dnia 23.09.2009 r.	-	Uwaga nie-uwzględniona	-
			Zmianę wysokości zabudowy w okolicy synagogi od strony frontu, na 9 m.	Tereny 1UMW, 2UMW	Dla terenu 1UMW w §19 ust. 2 pkt 6 ustalono wysokość zabudowy frontowej: 12,0	-	Ad. uwaga nr 55.2: nie uwzględnia się. Na terenach 1UMW i 2UMW, zgodnie z §19 ust. 2 pkt 6 i §20	-	Uwaga nie-uwzględniona	-

					<p>m; maksymalna wysokość zabudowy oficynowej: 9,0 m. Dla terenu 2UMW w §20 ust. 2 pkt 6 ustalono wysokość zabudowy:</p> <p>a) frontowej: od 7,7 do 11,7 m, b) oficynowej: nieprzekraczająca 9,0 m;</p>		<p>ust. 2 pkt 6 lit. a, utrzymano wysokość zabudowy frontowej, tj. dla terenu 1UMW wynoszącej maksymalnie 12,0 m, a dla terenu 2UMW wynoszącej od 7,7 do 11,7 m. Ustalona w projekcie planu wysokość zabudowy frontowej na terenie 1UMW odpowiada wysokości istniejącego budynku zlokalizowanego na działce nr ewid. 277. Z kolei wysokość wskazana dla zabudowy frontowej dla terenu 2UMW umożliwi realizację projektowanego obiektu usługowego. Ustalenie ww. parametrów dla zabudowy frontowej na terenach 1UMW i 2UMW nie wpłynie negatywnie na synagogę i jej ekspozycję. Wskazana wysokość zabudowy frontowej nie będzie stwarzać zagrożenia dla ładów przestrzennego – realizacji budynków o gabarytach przekraczających skalę zabudowy w sąsiedztwie.</p>			
56.	9.04. 2018 r.	Osoba fizyczna	Wniosek o: Izmianę wysokości zabudowy od strony granicy działki na nie wyższą niż 7 m;	Tereny 1UMW, 2UMW	<p>Dla terenu 1UMW w §19 ust. 2 pkt 6 ustalono wysokość zabudowy frontowej: 12,0 m; maksymalna wysokość zabudowy oficynowej: 9,0 m. Dla terenu 2UMW w §20 ust. 2 pkt 6 ustalono wysokość zabudowy:</p> <p>a) frontowej: od 7,7 do 11,7 m, b) oficynowej: nieprzekraczająca 9,0 m;</p>	-	<p><b>Ad. uwaga nr 56.1: nie uwzględnia się.</b> Na terenach 1UMW i 2UMW, zgodnie z §19 ust. 2 pkt 6 i §20 ust. 2 pkt 6 lit. b, utrzymano wysokość zabudowy oficynowej nieprzekraczającej 9,0 m. Wysokość oficyn ustalona dla terenów 1UMW i 2UMW odpowiada maksymalnej wysokości ustalonej w miejscowym planie zagospodarowania przestrzennego miasta</p>	-	Uwaga nie-uwzględniona	-

							Konina-Starówka, przyjętego uchwałą Nr 510 Rady Miasta Konina z dnia 23.09.2009 r.			
			Zmianę wysokości zabudowy w okolicy synagogi od strony frontu, na 9 m.	Tereny 1UMW, 2UMW	Dla terenu 1UMW w § 19 ust. 2 pkt 6 ustalono wysokość zabudowy frontowej: 12,0 m; maksymalna wysokość zabudowy oficynowej: 9,0 m. Dla terenu 2UMW w § 20 ust. 2 pkt 6 ustalono wysokość zabudowy: a) frontowej: od 7,7 do 11,7 m, b) oficynowej: nieprzekraczająca 9,0 m;	-	<b>Ad. uwaga nr 56.2: nie uwzględnia się.</b> Na terenach 1UMW i 2UMW, zgodnie z § 19 ust. 2 pkt 6 i § 20 ust. 2 pkt 6 lit. a, utrzymano wysokość zabudowy frontowej, tj. dla terenu 1UMW wynoszącej maksymalnie 12,0 m, a dla terenu 2UMW wynoszącej od 7,7 do 11,7 m. Ustalona w projekcie planu wysokość zabudowy frontowej na terenie 1UMW odpowiada wysokości istniejącego budynku zlokalizowanego na działce nr ewid. 277. Z kolei wysokość wskazana dla zabudowy frontowej dla terenu 2UMW umożliwi realizację projektowanego obiektu usługowego. Ustalenie ww. parametrów dla zabudowy frontowej na terenach 1UMW i 2UMW nie wpłynie negatywnie na synagogę i jej ekspozycję. Wskazana wysokość zabudowy frontowej nie będzie stwarzać zagrożenia dla ład przestrzennego - realizacji budynków o gabarytach przekraczających skalę zabudowy w sąsiedztwie.	-	<b>Uwaga nie-uwzględniona</b>	-
57.	9.04. 2018 r.	Osoba fizyczna	Wniosek o: Zmianę wysokości zabudowy od strony granicy działki na nie wyższą niż 7 m;	Tereny 1UMW, 2UMW	Dla terenu 1UMW w § 19 ust. 2 pkt 6 ustalono wysokość zabudowy frontowej: 12,0 m; maksymalna wysokość zabudowy oficynowej: 9,0 m.	-	<b>Ad. uwaga nr 57.1: nie uwzględnia się.</b> Na terenach 1UMW i 2UMW, zgodnie z § 19 ust. 2 pkt 6 i § 20 ust. 2 pkt 6 lit. b, utrzy-	-	<b>Uwaga nie-uwzględniona</b>	-

				<p>Dla terenu 2UMW w §20 ust. 2 pkt 6 ustalono wysokość zabudowy:</p> <p>a) frontowej: od 7,7 do 11,7 m, b) oficynowej: nieprzekraczająca 9,0 m;</p>		<p>mano wysokość zabudowy oficynowej nieprzekraczającej 9,0 m. Wysokość oficyn ustalona dla terenów 1UMW i 2UMW odpowiada maksymalnej wysokości ustalonej w miejscowym planie zagospodarowania przestrzennego miasta Konina-Starówka, przyjętego uchwałą Nr 510 Rady Miasta Konina z dnia 23.09.2009 r.</p>			
		2)zmianę wysokości zabudowy w okolicy synagogi od strony fronta, na 9 m.	<p>Tereny 1UMW, 2UMW</p>	<p>Dla terenu 1UMW w §19 ust. 2 pkt 6 ustalono wysokość zabudowy frontowej: 12,0 m; maksymalna wysokość zabudowy oficynowej: 9,0 m. Dla terenu 2UMW w §20 ust. 2 pkt 6 ustalono wysokość zabudowy:</p> <p>a) frontowej: od 7,7 do 11,7 m, b) oficynowej: nieprzekraczająca 9,0 m;</p>	-	<p><b>Ad. uwaga nr 57.2: nie uwzględnia się.</b> Na terenach 1UMW i 2UMW, zgodnie z §19 ust. 2 pkt 6 i §20 ust. 2 pkt 6 lit. a, utrzymano wysokość zabudowy frontowej, tj. dla terenu 1UMW wynoszącej maksymalnie 12,0 m, a dla terenu 2UMW wynoszącej od 7,7 do 11,7 m. Ustalona w projekcie planu wysokość zabudowy frontowej na terenie 1UMW odpowiada wysokości istniejącego budynku zlokalizowanego na działce nr ewid. 277. Z kolei wysokość wskazana dla zabudowy frontowej dla terenu 2UMW umożliwi realizację projektowanego obiektu usługowego. Ustalenie ww. parametrów dla zabudowy frontowej na terenach 1UMW i 2UMW nie wpłynie negatywnie na synagogę i jej ekspozycję. Wskazana wysokość zabudowy frontowej nie będzie stwarzać zagrożenia dla ładów przestrzennego – realizacji budynków o ga-</p>	-	<b>Uwaga nie-uwzględniona</b>	-

							barytach przekraczających skalę zabudowy w sąsiedztwie.			
58.	9.04. 2018 r.	Osoba fizyczna	Wniosek o: 1) zmianę wysokości zabudowy od strony granicy działki na nie wyższą niż 7 m;	Tereny 1UMW, 2UMW	Dla terenu 1UMW w §19 ust. 2 pkt 6 ustalono wysokość zabudowy frontowej: 12,0 m; maksymalna wysokość zabudowy oficynowej: 9,0 m. Dla terenu 2UMW w §20 ust. 2 pkt 6 ustalono wysokość zabudowy: a) frontowej: od 7,7 do 11,7 m, b) oficynowej: nieprzekraczająca 9,0 m;	-	<b>Ad. uwaga nr 58.1: nie uwzględnia się.</b> Na terenach 1UMW i 2UMW, zgodnie z §19 ust. 2 pkt 6 i §20 ust. 2 pkt 6 lit. b, utrzymano wysokość zabudowy oficynowej nieprzekraczającej 9,0 m. Wysokość oficyn ustalona dla terenów 1UMW i 2UMW odpowiada maksymalnej wysokości ustalonej w miejscowym planie zagospodarowania przestrzennego miasta Konina-Starówka, przyjętego uchwałą Nr 510 Rady Miasta Konina z dnia 23.09.2009 r.	-	<b>Uwaga nie-uwzględniona</b>	-
			2) zmianę wysokości zabudowy w okolicy synagogi od strony frontu, na 9 m.	Tereny 1UMW, 2UMW	Dla terenu 1UMW w §19 ust. 2 pkt 6 ustalono wysokość zabudowy frontowej: 12,0 m; maksymalna wysokość zabudowy oficynowej: 9,0 m. Dla terenu 2UMW w §20 ust. 2 pkt 6 ustalono wysokość zabudowy: a) frontowej: od 7,7 do 11,7 m, b) oficynowej: nieprzekraczająca 9,0 m;	-	<b>Ad. uwaga nr 58.2: nie uwzględnia się.</b> Na terenach 1UMW i 2UMW, zgodnie z §19 ust. 2 pkt 6 i §20 ust. 2 pkt 6 lit. a, utrzymano wysokość zabudowy frontowej, tj. dla terenu 1UMW wynoszącej maksymalnie 12,0 m, a dla terenu 2UMW wynoszącej od 7,7 do 11,7 m. Ustalona w projekcie planu wysokość zabudowy frontowej na terenie 1UMW odpowiada wysokości istniejącego budynku zlokalizowanego na działce nr ewid. 277. Z kolei wysokość wskazana dla zabudowy frontowej dla terenu 2UMW umożliwi realizację projektowanego obiektu usługowego. Ustalenie ww. param-	-	<b>Uwaga nie-uwzględniona</b>	-

							trów dla zabudowy frontowej na terenach 1UMW i 2UMW nie wpłynie negatywnie na synagoge i jej ekspozycję. Wskazana wysokość zabudowy frontowej nie będzie stwarzać zagrożenia dla ładunku przestrzennego - realizacji budynków o gabarytach przekraczających skalę zabudowy w sąsiedztwie.			
59.	9.04.2018 r.	Osoba fizyczna	Wniosek o: 1) zmianę wysokości zabudowy od strony granicy działki na nie wyższą niż 7 m;	Tereny 1UMW, 2UMW	Dla terenu 1UMW w §19 ust. 2 pkt 6 ustalono wysokość zabudowy frontowej: 12,0 m; maksymalna wysokość zabudowy oficynowej: 9,0 m. Dla terenu 2UMW w §20 ust. 2 pkt 6 ustalono wysokość zabudowy: a) frontowej: od 7,7 do 11,7 m, b) oficynowej: nieprzekraczająca 9,0 m;	-	<b>Ad. uwaga nr 59.1: nie uwzględnia się.</b> Na terenach 1UMW i 2UMW, zgodnie z §19 ust. 2 pkt 6 i §20 ust. 2 pkt 6 lit. b, utrzymano wysokość zabudowy oficynowej nieprzekraczającej 9,0 m. Wysokość oficyn ustalono dla terenów 1UMW i 2UMW odpowiada maksymalnej wysokości ustalonej w miejscowym planie zagospodarowania przestrzennego miasta Konina-Starówka, przyjętego uchwałą Nr 510 Rady Miasta Konina z dnia 23.09.2009 r.	-	<b>Uwaga nie-uwzględniona</b>	-
			Zmianę wysokości zabudowy w okolicy synagogi od strony frontu, na 9 m.	Tereny 1UMW, 2UMW	Dla terenu 1UMW w §19 ust. 2 pkt 6 ustalono wysokość zabudowy frontowej: 12,0 m; maksymalna wysokość zabudowy oficynowej: 9,0 m. Dla terenu 2UMW w §20 ust. 2 pkt 6 ustalono wysokość zabudowy: a) frontowej: od 7,7 do 11,7 m, b) oficynowej: nieprzekraczająca 9,0 m;	-	<b>Ad. uwaga nr 59.2: nie uwzględnia się.</b> Na terenach 1UMW i 2UMW, zgodnie z §19 ust. 2 pkt 6 i §20 ust. 2 pkt 6 lit. a, utrzymano wysokość zabudowy frontowej, tj. dla terenu 1UMW wynoszącej maksymalnie 12,0 m, a dla terenu 2UMW wynoszącej od 7,7 do 11,7 m. Ustalona w projekcie planu wysokość zabudowy frontowej na terenie 1UMW odpowiada wysokości istniejącego	-	<b>Uwaga nie-uwzględniona</b>	-

							budynku zlokalizowanego na działce nr ewid. 277. Z kolei wysokość wskazana dla zabudowy frontowej dla terenu 2UMW umożliwi realizację projektowanego obiektu usługowego. Ustalenie ww. parametrów dla zabudowy frontowej na terenach 1UMW i 2UMW nie wpłynie negatywnie na synagogę i jej ekspozycję. Wskazana wysokość zabudowy frontowej nie będzie stwarzać zagrożenia dla ładu przestrzennego - realizacji budynków o gabarytach przekraczających skalę zabudowy w sąsiedztwie.			
60.	9.04. 2018 r.	Osoba fizyczna	Wniosek o: 1) zmianę wysokości zabudowy od strony granicy działki na nie wyższą niż 7 m;	Tereny 1UMW, 2UMW	Dla terenu 1UMW w §19 ust. 2 pkt 6 ustalono wysokość zabudowy frontowej: 12,0 m; maksymalna wysokość zabudowy oficynowej: 9,0 m. Dla terenu 2UMW w §20 ust. 2 pkt 6 ustalono wysokość zabudowy: a) frontowej: od 7,7 do 11,7 m, b) oficynowej: nieprzekraczająca 9,0 m;	-	<b>Ad. uwaga nr 60.1: nie uwzględnia się.</b> Na terenach 1UMW i 2UMW, zgodnie z §19 ust. 2 pkt 6 i §20 ust. 2 pkt 6 lit. b, utrzymano wysokość zabudowy oficynowej nieprzekraczającej 9,0 m. Wysokość oficyn ustalona dla terenów 1UMW i 2UMW odpowiada maksymalnej wysokości ustalonej w miejscowym planie zagospodarowania przestrzennego miasta Konina-Starówka, przyjętego uchwałą Nr 510 Rady Miasta Konina z dnia 23.09.2009 r.	-	<b>Uwaga nie-uwzględniona</b>	-
			2) zmianę wysokości zabudowy w okolicy synagogi od strony frontu, na 9 m.	Tereny 1UMW, 2UMW	Dla terenu 1UMW w §19 ust. 2 pkt 6 ustalono wysokość zabudowy frontowej: 12,0 m; maksymalna wysokość zabudowy oficynowej: 9,0 m.	-	<b>Ad. uwaga nr 60.2: nie uwzględnia się.</b> Na terenach 1UMW i 2UMW, zgodnie z §19 ust. 2 pkt 6 i §20 ust. 2 pkt 6 lit. a, utrzymano wysokość zabudowy	-	<b>Uwaga nie-uwzględniona</b>	-



					Dla terenu 2UMW w §20 ust. 2 pkt 6 ustalono wysokość zabudowy: a) frontowej: od 7,7 do 11,7 m, b) oficynowej: nieprzekraczająca 9,0 m;		dowy frontowej, tj. dla terenu 1UMW wynoszącej maksymalnie 12,0 m, a dla terenu 2UMW wynoszącej od 7,7 do 11,7 m. Ustalona w projekcie planu wysokość zabudowy frontowej na terenie 1UMW odpowiada wysokości istniejącego budynku zlokalizowanego na działce nr ewid. 277. Z kolei wysokość wskazana dla zabudowy frontowej dla terenu 2UMW umożliwi realizację projektowanego obiektu usługowego. Ustalenie ww. parametrów dla zabudowy frontowej na terenach 1UMW i 2UMW nie wpłynie negatywnie na synagogę i jej ekspozycję. Wskazana wysokość zabudowy frontowej nie będzie stwarzać zagrożenia dla ładu przestrzennego – realizacji budynków o gabarytach przekraczających skalę zabudowy w sąsiedztwie.			
61.	9.04. 2018 r.	Osoba fizyczna	Wniosek o: 1) zmianę wysokości zabudowy od strony granicy działki na nie wyższą niż 7 m;	Tereny 1UMW, 2UMW	Dla terenu 1UMW w §19 ust. 2 pkt 6 ustalono wysokość zabudowy frontowej: 12,0 m; maksymalna wysokość zabudowy oficynowej: 9,0 m. Dla terenu 2UMW w §20 ust. 2 pkt 6 ustalono wysokość zabudowy: a) frontowej: od 7,7 do 11,7 m, b) oficynowej: nieprzekraczająca 9,0 m;	-	<b>Ad. uwaga nr 61.1: nie uwzględnia się.</b> Na terenach 1UMW i 2UMW, zgodnie z §19 ust. 2 pkt 6 i §20 ust. 2 pkt 6 lit. b, utrzymuje się wysokość zabudowy oficynowej nieprzekraczającej 9,0 m. Wysokość oficyn ustalona dla terenów 1UMW i 2UMW odpowiada maksymalnej wysokości ustalonej w miejscowym planie zagospodarowania przestrzennego miasta Konina-Starówka, przyjętego uchwałą	-	<b>Uwaga nie-uwzględniona</b>	-

							Nr 510 Rady Miasta Konińskiego z dnia 23.09.2009 r.			
			Zmianę wysokości zabudowy w okolicy synagogi od strony frontu, na 9 m.	Tereny 1UMW, 2UMW	Dla terenu 1UMW w §19 ust. 2 pkt 6 ustalono wysokość zabudowy frontowej: 12,0 m; maksymalna wysokość zabudowy oficynowej: 9,0 m. Dla terenu 2UMW w §20 ust. 2 pkt 6 ustalono wysokość zabudowy: a) frontowej: od 7,7 do 11,7 m, b) oficynowej: nieprzekraczająca 9,0 m;	-	Ad. uwaga nr 61.2: nie uwzględnia się. Na terenach 1UMW i 2UMW, zgodnie z §19 ust. 2 pkt 6 i §20 ust. 2 pkt 6 lit. a, utrzymano wysokość zabudowy frontowej, tj. dla terenu 1UMW wynoszącej maksymalnie 12,0 m, a dla terenu 2UMW wynoszącej od 7,7 do 11,7 m. Ustalona w projekcie planu wysokość zabudowy frontowej na terenie 1UMW odpowiada wysokości istniejącego budynku zlokalizowanego na działce nr ewid. 277. Z kolei wysokość wskazana dla zabudowy frontowej dla terenu 2UMW umożliwi realizację projektowanego obiektu usługowego. Ustalenie ww. parametrów dla zabudowy frontowej na terenach 1UMW i 2UMW nie wpłynie negatywnie na synagogę i jej ekspozycję. Wskazana wysokość zabudowy frontowej nie będzie stwarzać zagrożenia dla ładunku przestrzennego – realizacji budynków o gabarytach przekraczających skalę zabudowy w sąsiedztwie.	-	Uwaga nie-uwzględniona	-
62.	9.04. 2018 r.	Osoba fizyczna	Wniosek o: Izmianę wysokości zabudowy od strony granicy działki na nie wyższą niż 7 m;	Tereny 1UMW, 2UMW	Dla terenu 1UMW w §19 ust. 2 pkt 6 ustalono wysokość zabudowy frontowej: 12,0 m; maksymalna wysokość zabudowy oficynowej: 9,0 m.	-	Ad. uwaga nr 62.1: nie uwzględnia się. Na terenach 1UMW i 2UMW, zgodnie z §19 ust. 2 pkt 6 i §20 ust. 2 pkt 6 lit. b, utrzymano wysokość zabudowy oficynowej nieprzekraczającej 9,0 m.	-	Uwaga nie-uwzględniona	-

				Dla terenu 2UMW w §20 ust. 2 pkt 6 ustalono wysokość zabudowy: a) frontowej: od 7,7 do 11,7 m, b) oficynowej: nieprzekraczająca 9,0 m;		Wysokość oficyn ustalona dla terenów 1UMW i 2UMW odpowiada maksymalnej wysokości ustalonej w miejscowym planie zagospodarowania przestrzennego miasta Konina-Starówka, przyjętego uchwałą Nr 510 Rady Miasta Konina z dnia 23.09.2009 r.			
		Zmianę wysokości zabudowy w okolicy synagogi od strony frontu, na 9 m.	Tereny 1UMW, 2UMW	Dla terenu 1UMW w §19 ust. 2 pkt 6 ustalono wysokość zabudowy frontowej: 12,0 m; maksymalna wysokość zabudowy oficynowej: 9,0 m. Dla terenu 2UMW w §20 ust. 2 pkt 6 ustalono wysokość zabudowy: a) frontowej: od 7,7 do 11,7 m, b) oficynowej: nieprzekraczająca 9,0 m;	-	<b>Ad. uwaga nr 62.2: nie uwzględnia się.</b> Na terenach 1UMW i 2UMW, zgodnie z §19 ust. 2 pkt 6 i §20 ust. 2 pkt 6 lit. a, utrzymano wysokość zabudowy frontowej, tj. dla terenu 1UMW wynoszącej maksymalnie 12,0 m, a dla terenu 2UMW wynoszącej od 7,7 do 11,7 m. Ustalona w projekcie planu wysokość zabudowy frontowej na terenie 1UMW odpowiada wysokości istniejącego budynku zlokalizowanego na działce nr ewid. 277. Z kolei wysokość wskazana dla zabudowy frontowej dla terenu 2UMW umożliwi realizację projektowanego obiektu usługowego. Ustalenie ww. parametrów dla zabudowy frontowej na terenach 1UMW i 2UMW nie wpłynie negatywnie na synagogę i jej ekspozycję. Wskazana wysokość zabudowy frontowej nie będzie stwarzać zagrożenia dla ładunku przestrzennego – realizacji budynków o gabarytach przekraczających skalę zabudowy w sąsiedztwie.	-	<b>Uwaga nie-uwzględniona</b>	-

63.	9.04. 2018 r.	Osoba fi- zyczna	Wniosek o: Zmianę wysokości za- budowy od strony gra- nicy działki na nie wyż- szą niż 7 m;	Tereny 1UMW, 2UMW	Dla terenu 1UMW w §19 ust. 2 pkt 6 usta- lono wysokość zabu- dowy frontowej: 12,0 m; maksymalna wyso- kość zabudowy oficyn- kowej: 9,0 m. Dla terenu 2UMW w §20 ust. 2 pkt 6 usta- lono wysokość zabu- dowy: a) frontowej: od 7,7 do 11,7 m, b) oficynowej: nie- przekraczająca 9,0 m;	-	Ad. uwaga nr 63.1: nie uwzględnia się. Na terenach 1UMW i 2UMW, zgodnie z §19 ust. 2 pkt 6 i §20 ust. 2 pkt 6 lit. b, utrzy- mano wysokość zabu- dowy oficynowej nie- przekraczającej 9,0 m. Wysokość oficyn usta- lona dla terenów 1UMW i 2UMW odpowiada maksymalnej wysokości ustalonej w miejscowym planie zagospodarowania przestrzennego miasta Konina-Starówka, przy- jętego uchwałą Nr 510 Rady Miasta Ko- nina z dnia 23.09.2009 r.	-	Uwaga nie- uwzględniona	-
			Zmianę wysokości za- budowy w okolicy synga- gi od strony frontu, na 9 m.	Tereny 1UMW, 2UMW	Dla terenu 1UMW w §19 ust. 2 pkt 6 usta- lono wysokość zabu- dowy frontowej: 12,0 m; maksymalna wyso- kość zabudowy oficyn- kowej: 9,0 m. Dla terenu 2UMW w §20 ust. 2 pkt 6 usta- lono wysokość zabu- dowy: a) frontowej: od 7,7 do 11,7 m, b) oficynowej: nie- przekraczająca 9,0 m;	-	Ad. uwaga nr 63.2: nie uwzględnia się. Na terenach 1UMW i 2UMW, zgodnie z §19 ust. 2 pkt 6 i §20 ust. 2 pkt 6 lit. a, utrzy- mano wysokość zabu- dowy frontowej, tj. dla te- renu 1UMW wynoszącej maksymalnie 12,0 m, a dla terenu 2UMW wy- noszącej od 7,7 do 11,7 m. Ustalona w projekcie planu wysokość zabu- dowy frontowej na tere- nie 1UMW odpowiada wysokości istniejącego budynku zlokalizowa- nego na działce nr ewid. 277. Z kolei wysokość wskazana dla zabudowy frontowej dla terenu 2UMW umożliwi realiza- cję projektowanego obiektu usługowego. Ustalenie ww. parame- trów dla zabudowy fron- towej na terenach 1UMW i 2UMW nie wpłynie ne- gatywnie na synagogę	-	Uwaga nie- uwzględniona	-

							i jej ekspozycję. Wskazana wysokość zabudowy frontowej nie będzie stwarzać zagrożenia dla ludu przestrzennego – realizacji budynków o gabarytach przekraczających skalę zabudowy w sąsiedztwie.			
64.	9.04.2018 r.	Osoba fizyczna	Wniosek o: Zmianę wysokości zabudowy od strony granicy działki na nie wyższą niż 7 m;	Tereny 1UMW, 2UMW	Dla terenu 1UMW w §19 ust. 2 pkt 6 ustalono wysokość zabudowy frontowej: 12,0 m; maksymalna wysokość zabudowy oficynowej: 9,0 m. Dla terenu 2UMW w §20 ust. 2 pkt 6 ustalono wysokość zabudowy: a) frontowej: od 7,7 do 11,7 m, b) oficynowej: nieprzekraczająca 9,0 m;	-	<b>Ad. uwaga nr 64.1: nie uwzględnia się.</b> Na terenach 1UMW i 2UMW, zgodnie z §19 ust. 2 pkt 6 i §20 ust. 2 pkt 6 lit. b, utrzymano wysokość zabudowy oficynowej nieprzekraczającej 9,0 m. Wysokość oficyn ustalona dla terenów 1UMW i 2UMW odpowiada maksymalnej wysokości ustalonej w miejscowym planie zagospodarowania przestrzennego miasta Konina-Starówka, przyjętego uchwałą Nr 510 Rady Miasta Konina z dnia 23.09.2009 r.	-	<b>Uwaga nie-uwzględniona</b>	-
			Zmianę wysokości zabudowy w okolicy synagogi od strony frontu, na 9 m.	Tereny 1UMW, 2UMW	Dla terenu 1UMW w §19 ust. 2 pkt 6 ustalono wysokość zabudowy frontowej: 12,0 m; maksymalna wysokość zabudowy oficynowej: 9,0 m. Dla terenu 2UMW w §20 ust. 2 pkt 6 ustalono wysokość zabudowy: a) frontowej: od 7,7 do 11,7 m, b) oficynowej: nieprzekraczająca 9,0 m;	-	<b>Ad. uwaga nr 64.2: nie uwzględnia się.</b> Na terenach 1UMW i 2UMW, zgodnie z §19 ust. 2 pkt 6 i §20 ust. 2 pkt 6 lit. a, utrzymano wysokość zabudowy frontowej, tj. dla terenu 1UMW wynoszącej maksymalnie 12,0 m, a dla terenu 2UMW wynoszącej od 7,7 do 11,7 m. Ustalona w projekcie planu wysokość zabudowy frontowej na terenie 1UMW odpowiada wysokości istniejącego budynku zlokalizowanego na działce nr ewid. 277. Z kolei wysokość wskazana dla zabudowy	-	<b>Uwaga nie-uwzględniona</b>	-

							frontowej dla terenu 2UMW umożliwi realizację projektowanego obiektu usługowego. Ustalenie ww. parametrów dla zabudowy frontowej na terenach 1UMW i 2UMW nie wpłynie negatywnie na synagogę i jej ekspozycję. Wskazana wysokość zabudowy frontowej nie będzie stwarzać zagrożenia dla ładu przestrzennego – realizacji budynków o gabarytach przekraczających skalę zabudowy w sąsiedztwie.			
65.	9.04. 2018 r.	Osoba fizyczna	Wniosek o: Zmianę wysokości zabudowy od strony granicy działki na nie wyższą niż 7 m;	Tereny 1UMW, 2UMW	Dla terenu 1UMW w §19 ust. 2 pkt 6 ustalono wysokość zabudowy frontowej: 12,0 m; maksymalna wysokość zabudowy oficynowej: 9,0 m. Dla terenu 2UMW w §20 ust. 2 pkt 6 ustalono wysokość zabudowy: a) frontowej: od 7,7 do 11,7 m, b) oficynowej: nieprzekraczająca 9,0 m;	-	<b>Ad. uwaga nr 65.1: nie uwzględnia się.</b> Na terenach 1UMW i 2UMW, zgodnie z §19 ust. 2 pkt 6 i §20 ust. 2 pkt 6 lit. b, utrzymano wysokość zabudowy oficynowej nieprzekraczającej 9,0 m. Wysokość oficyn ustalona dla terenów 1UMW i 2UMW odpowiada maksymalnej wysokości ustalonej w miejscowym planie zagospodarowania przestrzennego miasta Konina-Starówka, przyjętego uchwałą Nr 510 Rady Miasta Konina z dnia 23.09.2009 r.	-	<b>Uwaga nie-uwzględniona</b>	-
			Zmianę wysokości zabudowy w okolicy synagogi od strony frontu, na 9 m.	Tereny 1UMW, 2UMW	Dla terenu 1UMW w §19 ust. 2 pkt 6 ustalono wysokość zabudowy frontowej: 12,0 m; maksymalna wysokość zabudowy oficynowej: 9,0 m. Dla terenu 2UMW w §20 ust. 2 pkt 6 ustalono wysokość zabudowy: a) frontowej: od 7,7 do 11,7 m, b) oficynowej: nieprzekraczająca 9,0 m;	-	<b>Ad. uwaga nr 65.2: nie uwzględnia się.</b> Na terenach 1UMW i 2UMW, zgodnie z §19 ust. 2 pkt 6 i §20 ust. 2 pkt 6 lit. a, utrzymano wysokość zabudowy frontowej, tj. dla terenu 1UMW wynoszącej maksymalnie 12,0 m, a dla terenu 2UMW wynoszącej od 7,7 do 11,7	-	<b>Uwaga nie-uwzględniona</b>	-

					a) frontowej: od 7,7 do 11,7 m, b) oficynowej: nieprzekraczająca 9,0 m;		m. Ustalona w projekcie planu wysokość zabudowy frontowej na terenie IUMW odpowiada wysokości istniejącego budynku zlokalizowanego na działce nr ewid. 277. Z kolei wysokość wskazana dla zabudowy frontowej dla terenu 2UMW umożliwi realizację projektowanego obiektu usługowego. Ustalenie ww. parametrów dla zabudowy frontowej na terenach IUMW i 2UMW nie wpłynie negatywnie na sygnację i jej ekspozycję. Wskazana wysokość zabudowy frontowej nie będzie stwarzać zagrożenia dla ładu przestrzennego - realizacji budynków o gabarytach przekraczających skalę zabudowy w sąsiedztwie.			
66.	9.04. 2018 r.	Osoba fizyczna	Wniosek o: zmianę wysokości zabudowy od strony granicy działki na nie wyższą niż 7 m;	Tereny IUMW, 2UMW	Dla terenu IUMW w §19 ust. 2 pkt 6 ustalono wysokość zabudowy frontowej: 12,0 m; maksymalna wysokość zabudowy oficynowej: 9,0 m. Dla terenu 2UMW w §20 ust. 2 pkt 6 ustalono wysokość zabudowy: a) frontowej: od 7,7 do 11,7 m, b) oficynowej: nieprzekraczająca 9,0 m;	-	<b>Ad. uwaga nr 66.1: nie uwzględnia się.</b> Na terenach IUMW i 2UMW, zgodnie z §19 ust. 2 pkt 6 i §20 ust. 2 pkt 6 lit. b, utrzymano wysokość zabudowy oficynowej nieprzekraczającej 9,0 m. Wysokość oficyn ustalono dla terenów IUMW i 2UMW odpowiada maksymalnej wysokości ustalonej w miejscowym planie zagospodarowania przestrzennego miasta Konina-Starówka, przyjętego uchwałą Nr 510 Rady Miasta Konina z dnia 23.09.2009 r.	-	<b>Uwaga nie-uwzględniona</b>	-

			2) zmianę wysokości zabudowy w okolicy synagogi od strony frontu, na 9 m.	Tereny UUMW, 2UMW	Dla terenu UUMW w § 19 ust. 2 pkt 6 ustalono wysokość zabudowy frontowej: 12,0 m; maksymalna wysokość zabudowy oficynowej: 9,0 m. Dla terenu 2UMW w § 20 ust. 2 pkt 6 ustalono wysokość zabudowy: a) frontowej: od 7,7 do 11,7 m, b) oficynowej: nieprzekraczająca 9,0 m;	-	<b>Ad. uwaga nr 66.2; nie uwzględnia się.</b> Na terenach UUMW i 2UMW, zgodnie z § 19 ust. 2 pkt 6 i § 20 ust. 2 pkt 6 lit. a, utrzymano wysokość zabudowy frontowej, tj. dla terenu UUMW wynoszącej maksymalnie 12,0 m, a dla terenu 2UMW wynoszącej od 7,7 do 11,7 m. Ustalona w projekcie planu wysokość zabudowy frontowej na terenie UUMW odpowiada wysokości istniejącego budynku zlokalizowanego na działce nr ewid. 277. Z kolei wysokość wskazana dla zabudowy frontowej dla terenu 2UMW umożliwia realizację projektowanego obiektu usługowego. Ustalenie ww. parametrów dla zabudowy frontowej na terenach UUMW i 2UMW nie wpłynie negatywnie na synagogę i jej ekspozycję. Wskazana wysokość zabudowy frontowej nie będzie stwarzać zagrożenia dla ładu przestrzennego - realizacji budynków o gabarytach przekraczających skalę zabudowy w sąsiedztwie.	-	<b>Uwaga nie-uwzględniona</b>	-
67.	9.04. 2018 r.	Osoba fizyczna	Wniosek c. 1) zmianę wysokości zabudowy od strony granicy działki na nie wyższą niż 7 m;	Tereny UUMW, 2UMW	Dla terenu UUMW w § 19 ust. 2 pkt 6 ustalono wysokość zabudowy frontowej: 12,0 m; maksymalna wysokość zabudowy oficynowej: 9,0 m. Dla terenu 2UMW w § 20 ust. 2 pkt 6 ustalono wysokość zabudowy:	-	<b>Ad. uwaga nr 67.1; nie uwzględnia się.</b> Na terenach UUMW i 2UMW, zgodnie z § 19 ust. 2 pkt 6 i § 20 ust. 2 pkt 6 lit. b, utrzymano wysokość zabudowy oficynowej nieprzekraczającej 9,0 m. Wysokość oficyn ustalona dla terenów UUMW i 2UMW odpowiada	-	<b>Uwaga nie-uwzględniona</b>	-



					a) frontowej: od 7,7 do 11,7 m, b) oficynowej: nieprzekraczająca 9,0 m;		maksymalnej wysokości ustalonej w miejscowym planie zagospodarowania przestrzennego miasta Konina-Starówka, przyjętego uchwałą Nr 510 Rady Miasta Konina z dnia 23.09.2009 r.			
			2) zmianę wysokości zabudowy w okolicy synagogi od strony frontu, na 9 m.	Tereny UUMW, 2UMW	Dla terenu UUMW w §19 ust. 2 pkt 6 ustalono wysokość zabudowy frontowej: 12,0 m; maksymalna wysokość zabudowy oficynowej: 9,0 m. Dla terenu 2UMW w §20 ust. 2 pkt 6 ustalono wysokość zabudowy: a) frontowej: od 7,7 do 11,7 m, b) oficynowej: nieprzekraczająca 9,0 m;	-	Ad. uwaga nr 67.2: nie uwzględnia się. Na terenach 1UMW i 2UMW, zgodnie z §19 ust. 2 pkt 6 i §20 ust. 2 pkt 6 lit. a, utrzymano wysokość zabudowy frontowej, tj. dla terenu 1UMW wynoszącej maksymalnie 12,0 m, a dla terenu 2UMW wynoszącej od 7,7 do 11,7 m. Ustalona w projekcie planu wysokość zabudowy frontowej na terenie 1UMW odpowiada wysokości istniejącego budynku zlokalizowanego na działce nr ewid. 277. Z kolei wysokość wskazana dla zabudowy frontowej dla terenu 2UMW umożliwi realizację projektowanego obiektu usługowego. Ustalenie ww. parametrów dla zabudowy frontowej na terenach 1UMW i 2UMW nie wpłynie negatywnie na synagogę i jej ekspozycję. Wskazana wysokość zabudowy frontowej nie będzie stwarzać zagrożenia dla ludu przestrzennego – realizacji budynków o gabarytach przekraczających skalę zabudowy w sąsiedztwie.	-	Uwaga nie-uwzględniona	-
68.	9.04. 2018 r.	Osoba fizyczna	Wniosek o:	Tereny UUMW, 2UMW	Dla terenu 1UMW w §19 ust. 2 pkt 6 usta-	-	Ad. uwaga nr 68.1: nie uwzględnia się.	-	Uwaga nie-uwzględniona	-

			<p>Izmięnię wysokości zabudowy od strony granicy działki na nie wyższą niż 7 m;</p>		<p>lono wysokość zabudowy frontowej: 12,0 m; maksymalna wysokość zabudowy oficynowej: 9,0 m. Dla terenu 2UMW w §20 ust. 2 pkt 6 ustalono wysokość zabudowy: a) frontowej: od 7,7 do 11,7 m, b) oficynowej: nieprzekraczająca 9,0 m;</p>		<p>Na terenach 1UMW i 2UMW, zgodnie z §19 ust. 2 pkt 6 i §20 ust. 2 pkt 6 lit. b, utrzymano wysokość zabudowy oficynowej nieprzekraczającej 9,0 m. Wysokość oficyn ustalono dla terenów 1UMW i 2UMW odpowiada maksymalnej wysokości ustalonej w miejscowym planie zagospodarowania przestrzennego miasta Konina-Starówka, przyjętego uchwałą Nr 510 Rady Miasta Konina z dnia 23.09.2009 r.</p>		
			<p>Izmięnię wysokości zabudowy w okolicy synagogi od strony frontu, na 9 m.</p>	<p>Tereny 1UMW, 2UMW</p>	<p>Dla terenu 1UMW w §19 ust. 2 pkt 6 ustalono wysokość zabudowy frontowej: 12,0 m; maksymalna wysokość zabudowy oficynowej: 9,0 m. Dla terenu 2UMW w §20 ust. 2 pkt 6 ustalono wysokość zabudowy: a) frontowej: od 7,7 do 11,7 m, b) oficynowej: nieprzekraczająca 9,0 m;</p>	-	<p><b>Ad. uwaga nr 68.2: nie uwzględnia się.</b> Na terenach 1UMW i 2UMW, zgodnie z §19 ust. 2 pkt 6 i §20 ust. 2 pkt 6 lit. a, utrzymano wysokość zabudowy frontowej, tj. dla terenu 1UMW wynoszącej maksymalnie 12,0 m, a dla terenu 2UMW wynoszącej od 7,7 do 11,7 m. Ustalona w projekcie planu wysokość zabudowy frontowej na terenie 1UMW odpowiada wysokości istniejącego budynku zlokalizowanego na działce nr ewid. 277. Z kolei wysokość wskazana dla zabudowy frontowej dla terenu 2UMW umożliwi realizację projektowanego obiektu usługowego. Ustalenie ww. parametrów dla zabudowy frontowej na terenach 1UMW i 2UMW nie wpłynie negatywnie na synagogę i jej ekspozycję. Wskazana wysokość zabudowy frontowej nie będzie</p>	-	<p><b>Uwaga nie-uwzględniona</b></p>

							stwarzać zagrożenia dla ładu przestrzennego – re- alizacji budynków o ga- barytach przekraczają- cych skalę zabudowy w sąsiedztwie.			
69.	9.04. 2018 r.	Osoba fi- zyczna	Wniosek o: 1) zmianę wysokości za- budowy od strony gra- nicy działki na nie wyż- szą niż 7 m;	Tereny 1UMW, 2UMW	Dla terenu 1UMW w §19 ust. 2 pkt 6 usta- lono wysokość zabu- dowy frontowej: 12,0 m; maksymalna wyso- kość zabudowy oficyn- nowej: 9,0 m. Dla terenu 2UMW w §20 ust. 2 pkt 6 usta- lono wysokość zabu- dowy: a) frontowej: od 7,7 do 11,7 m, b) oficynowej: nie- przekraczająca 9,0 m;	-	<b>Ad. uwaga nr 69.1: nie uwzględnia się.</b> Na terenach 1UMW i 2UMW, zgodnie z §19 ust. 2 pkt 6 i §20 ust. 2 pkt 6 lit. b, utrzy- mano wysokość zabu- dowy oficynowej nie- przekraczającej 9,0 m. Wysokość oficyn usta- lono dla terenów 1UMW i 2UMW odpowiada maksymalnej wysokości ustalonej w miejscowym planie zagospodarowania przestrzennego miasta Konina-Starówka, przy- jętego uchwałą Nr 510 Rady Miasta Ko- nina z dnia 23.09.2009 r.	-	<b>Uwaga nie- uwzględniona</b>	-
			2) zmianę wysokości za- budowy w okolicy syna- gogi od strony fronta, na 9 m.	Tereny 1UMW, 2UMW	Dla terenu 1UMW w §19 ust. 2 pkt 6 usta- lono wysokość zabu- dowy frontowej: 12,0 m; maksymalna wyso- kość zabudowy oficyn- nowej: 9,0 m. Dla terenu 2UMW w §20 ust. 2 pkt 6 usta- lono wysokość zabu- dowy: a) frontowej: od 7,7 do 11,7 m, b) oficynowej: nie- przekraczająca 9,0 m;	-	<b>Ad. uwaga nr 69.2: nie uwzględnia się.</b> Na terenach 1UMW i 2UMW, zgodnie z §19 ust. 2 pkt 6 i §20 ust. 2 pkt 6 lit. a, utrzy- mano wysokość zabu- dowy frontowej, tj. dla te- renu 1UMW wynoszącej maksymalnie 12,0 m, a dla terenu 2UMW wy- noszącej od 7,7 do 11,7 m. Ustalona w projekcie planu wysokość zabu- dowy frontowej na tere- nie 1UMW odpowiada wysokości istniejącego budynku zlokalizowa- nego na działce nr ewid. 277. Z kolei wysokość wskazana dla zabudowy frontowej dla terenu 2UMW umożliwi realiza- cję projektowanego	-	<b>Uwaga nie- uwzględniona</b>	-

							<p>objektu usługowego. Ustalenie ww. parametrów dla zabudowy frontowej na terenach 1UMW i 2UMW nie wpłynie negatywnie na synagogę i jej ekspozycję. Wskazana wysokość zabudowy frontowej nie będzie stwarzać zagrożenia dla ład przestrzennego - realizacji budynków o gabarytach przekraczających skalę zabudowy w sąsiedztwie.</p>			
70.	9.04. 2018 r.	Osoba fizyczna	<p>Wniosek o: 1) zmianę wysokości zabudowy od strony granicy działki na nie wyższą niż 7 m;</p>	<p>Tereny 1UMW, 2UMW</p>	<p>Dla terenu 1UMW w §19 ust. 2 pkt 6 ustalono wysokość zabudowy frontowej: 12,0 m; maksymalna wysokość zabudowy oficynowej: 9,0 m. Dla terenu 2UMW w §20 ust. 2 pkt 6 ustalono wysokość zabudowy: a) frontowej: od 7,7 do 11,7 m, b) oficynowej: nieprzekraczająca 9,0 m;</p>	-	<p><b>Ad. uwaga nr 70.1: nie uwzględnia się.</b> Na terenach 1UMW i 2UMW, zgodnie z §19 ust. 2 pkt 6 i §20 ust. 2 pkt 6 lit. b, utrzymano wysokość zabudowy oficynowej nieprzekraczającej 9,0 m. Wysokość oficyn ustalona dla terenów 1UMW i 2UMW odpowiada maksymalnej wysokości ustalonej w miejscowym planie zagospodarowania przestrzennego miasta Konina-Starówka, przyjętego uchwałą Nr 510 Rady Miasta Konina z dnia 23.09.2009 r.</p>	-	<p><b>Uwaga nie-uwzględniona</b></p>	-
			<p>Zmianę wysokości zabudowy w okolicy synagogi od strony frontu, na 9 m.</p>	<p>Tereny 1UMW, 2UMW</p>	<p>Dla terenu 1UMW w §19 ust. 2 pkt 6 ustalono wysokość zabudowy frontowej: 12,0 m; maksymalna wysokość zabudowy oficynowej: 9,0 m. Dla terenu 2UMW w §20 ust. 2 pkt 6 ustalono wysokość zabudowy: a) frontowej: od 7,7 do 11,7 m, b) oficynowej: nieprzekraczająca 9,0 m;</p>	-	<p><b>Ad. uwaga nr 70.2: nie uwzględnia się.</b> Na terenach 1UMW i 2UMW, zgodnie z §19 ust. 2 pkt 6 i §20 ust. 2 pkt 6 lit. a, utrzymano wysokość zabudowy frontowej, tj. dla terenu 1UMW wynoszącej maksymalnie 12,0 m, a dla terenu 2UMW wynoszącej od 7,7 do 11,7 m. Ustalona w projekcie planu wysokość zabudowy</p>	-	<p><b>Uwaga nie-uwzględniona</b></p>	-

							dowy frontowej na terenie UUMW odpowiada wysokości istniejącego budynku zlokalizowanego na działce nr ewid. 277. Z kolei wysokość wskazana dla zabudowy frontowej dla terenu 2UMW umożliwi realizację projektowanego obiektu usługowego. Ustalenie ww. parametrów dla zabudowy frontowej na terenach UUMW i 2UMW nie wpłynie negatywnie na synagogę i jej ekspozycję. Wskazana wysokość zabudowy frontowej nie będzie stwarzać zagrożenia dla ład przestrzennego - realizacji budynków o gabarytach przekraczających skalę zabudowy w sąsiedztwie.			
71.	9.04. 2018 r.	Osoba fizyczna	Wniosek o: Izmięnię wysokości zabudowy od strony granicy działki na nie wyższą niż 7 m;	Tereny UUMW, 2UMW	Dla terenu UUMW w §19 ust. 2 pkt 6 ustalono wysokość zabudowy frontowej: 12,0 m; maksymalna wysokość zabudowy oficynowej: 9,0 m. Dla terenu 2UMW w §20 ust. 2 pkt 6 ustalono wysokość zabudowy: a) frontowej: od 7,7 do 11,7 m, b) oficynowej: nieprzekraczająca 9,0 m;	-	Ad. uwaga nr 71.1: nie uwzględnia się. Na terenach UUMW i 2UMW, zgodnie z §19 ust. 2 pkt 6 i §20 ust. 2 pkt 6 lit. b, utrzymano wysokość zabudowy oficynowej nieprzekraczającą 9,0 m. Wysokość oficyn ustalono dla terenów UUMW i 2UMW odpowiada maksymalnej wysokości ustalonej w miejscowym planie zagospodarowania przestrzennego miasta Konina-Starówka, przyjętego uchwałą Nr 510 Rady Miasta Konina z dnia 23.09.2009 r.	-	Uwaga nie-uwzględniona	-
			Zmianę wysokości zabudowy w okolicy synagogi od strony frontu, na 9 m.	Tereny UUMW, 2UMW	Dla terenu UUMW w §19 ust. 2 pkt 6 ustalono wysokość zabudowy frontowej: 12,0	-	Ad. uwaga nr 71.2: nie uwzględnia się. Na terenach UUMW i 2UMW, zgodnie z §19 ust. 2 pkt 6 i §20	-	Uwaga nie-uwzględniona	-

					<p>m; maksymalna wysokość zabudowy oficynowej: 9,0 m. Dla terenu 2UMW w §20 ust. 2 pkt 6 ustalono wysokość zabudowy:</p> <p>a) frontowej: od 7,7 do 11,7 m, b) oficynowej: nieprzekraczająca 9,0 m;</p>		<p>ust. 2 pkt 6 lit. a, utrzymano wysokość zabudowy frontowej, tj. dla terenu 1UMW wynoszącej maksymalnie 12,0 m, a dla terenu 2UMW wynoszącej od 7,7 do 11,7 m. Ustalona w projekcie planu wysokość zabudowy frontowej na terenie 1UMW odpowiada wysokości istniejącego budynku zlokalizowanego na działce nr ewid. 277. Z kolei wysokość wskazana dla zabudowy frontowej dla terenu 2UMW umożliwi realizację projektowanego obiektu usługowego. Ustalenie ww. parametrów dla zabudowy frontowej na terenach 1UMW i 2UMW nie wpłynie negatywnie na synagogę i jej ekspozycję. Wskazana wysokość zabudowy frontowej nie będzie stwarzać zagrożenia dla ład przestrzennego – realizacji budynków o gabarytach przekraczających skalę zabudowy w sąsiedztwie.</p>			
72.	9.04. 2018 r.	Osoba fizyczna	Wniosek o: Izmianę wysokości zabudowy od strony granicy działki na nie wyższą niż 7 m;	Tereny 1UMW, 2UMW	<p>Dla terenu 1UMW w §19 ust. 2 pkt 6 ustalono wysokość zabudowy frontowej: 12,0 m; maksymalna wysokość zabudowy oficynowej: 9,0 m. Dla terenu 2UMW w §20 ust. 2 pkt 6 ustalono wysokość zabudowy:</p> <p>a) frontowej: od 7,7 do 11,7 m, b) oficynowej: nieprzekraczająca 9,0 m;</p>	-	<p><b>Ad. uwaga nr 72.1: nie uwzględnia się.</b> Na terenach 1UMW i 2UMW, zgodnie z §19 ust. 2 pkt 6 i §20 ust. 2 pkt 6 lit. b, utrzymano wysokość zabudowy oficynowej nieprzekraczającej 9,0 m. Wysokość oficyn ustalona dla terenów 1UMW i 2UMW odpowiada maksymalnej wysokości ustalonej w miejscowym planie zagospodarowania przestrzennego miasta</p>	-	Uwaga nie-uwzględniona	-

							Konina-Starówka, przyjętego uchwałą Nr 510 Rady Miasta Konina z dnia 23.09.2009 r.			
			Zmianę wysokości zabudowy w okolicy synagogi od strony frontu, na 9 m.	Tereny 1UMW, 2UMW	Dla terenu 1UMW w § 19 ust. 2 pkt 6 ustalono wysokość zabudowy frontowej: 12,0 m; maksymalna wysokość zabudowy oficynowej: 9,0 m. Dla terenu 2UMW w § 20 ust. 2 pkt 6 ustalono wysokość zabudowy: a) frontowej: od 7,7 do 11,7 m, b) oficynowej: nieprzekraczająca 9,0 m;	-	<b>Ad. uwaga nr 72.2: nie uwzględnia się.</b> Na terenach 1UMW i 2UMW, zgodnie z § 19 ust. 2 pkt 6 i § 20 ust. 2 pkt 6 lit. a, utrzymano wysokość zabudowy frontowej, tj. dla terenu 1UMW wynoszącej maksymalnie 12,0 m, a dla terenu 2UMW wynoszącej od 7,7 do 11,7 m. Ustalona w projekcie planu wysokość zabudowy frontowej na terenie 1UMW odpowiada wysokości istniejącego budynku zlokalizowanego na działce nr ewid. 277. Z kolei wysokość wskazana dla zabudowy frontowej dla terenu 2UMW umożliwi realizację projektowanego obiektu usługowego. Ustalenie ww. parametrów dla zabudowy frontowej na terenach 1UMW i 2UMW nie wpłynie negatywnie na synagogę i jej ekspozycję. Wskazana wysokość zabudowy frontowej nie będzie stwarzać zagrożenia dla ludu przestycznego - realizacji budynków o gabarytach przekraczających skalę zabudowy w sąsiedztwie.	-	<b>Uwaga nie-uwzględniona</b>	-
73.	9.04. 2018 r.	Osoba fizyczna	Wniosek o: Zmianę wysokości zabudowy od strony granicy działki na nie wyższą niż 7 m;	Tereny 1UMW, 2UMW	Dla terenu 1UMW w § 19 ust. 2 pkt 6 ustalono wysokość zabudowy frontowej: 12,0 m; maksymalna wysokość zabudowy oficynowej: 9,0 m.	-	<b>Ad. uwaga nr 73.1: nie uwzględnia się.</b> Na terenach 1UMW i 2UMW, zgodnie z § 19 ust. 2 pkt 6 i § 20 ust. 2 pkt 6 lit. b, utrzy-	-	<b>Uwaga nie-uwzględniona</b>	-

				<p>Dla terenu 2UMW w §20 ust. 2 pkt 6 ustalono wysokość zabudowy:</p> <p>a) frontowej: od 7,7 do 11,7 m, b) oficynowej: nieprzekraczająca 9,0 m;</p>		<p>mano wysokość zabudowy oficynowej nieprzekraczającej 9,0 m. Wysokość oficyn ustalona dla terenów 1UMW i 2UMW odpowiada maksymalnej wysokości ustalonej w miejscowym planie zagospodarowania przestrzennego miasta Konina-Starówka, przyjętego uchwałą Nr 510 Rady Miasta Konina z dnia 23.09.2009 r.</p>			
		2)zmianę wysokości zabudowy w okolicy synagogi od strony fronta, na 9 m.	<p>Tereny 1UMW, 2UMW</p>	<p>Dla terenu 1UMW w §19 ust. 2 pkt 6 ustalono wysokość zabudowy frontowej: 12,0 m; maksymalna wysokość zabudowy oficynowej: 9,0 m. Dla terenu 2UMW w §20 ust. 2 pkt 6 ustalono wysokość zabudowy:</p> <p>a) frontowej: od 7,7 do 11,7 m, b) oficynowej: nieprzekraczająca 9,0 m;</p>	-	<p><b>Ad. uwaga nr 73.2: nie uwzględnia się.</b> Na terenach 1UMW i 2UMW, zgodnie z §19 ust. 2 pkt 6 i §20 ust. 2 pkt 6 lit. a, utrzymano wysokość zabudowy frontowej, tj. dla terenu 1UMW wynoszącej maksymalnie 12,0 m, a dla terenu 2UMW wynoszącej od 7,7 do 11,7 m. Ustalona w projekcie planu wysokość zabudowy frontowej na terenie 1UMW odpowiada wysokości istniejącego budynku zlokalizowanego na działce nr ewid. 277. Z kolei wysokość wskazana dla zabudowy frontowej dla terenu 2UMW umożliwi realizację projektowanego obiektu usługowego. Ustalenie ww. parametrów dla zabudowy frontowej na terenach 1UMW i 2UMW nie wpłynie negatywnie na synagogę i jej ekspozycję. Wskazana wysokość zabudowy frontowej nie będzie stwarzać zagrożenia dla ładów przestrzennego – realizacji budynków o ga-</p>	-	<b>Uwaga nie-uwzględniona</b>	-



							burytach przekraczających skalę zabudowy w sąsiedztwie.			
			Wniosek o: Zmianę wysokości zabudowy od strony granicy działki na nie wyższą niż 7 m;	Tereny 1UMW, 2UMW	Dla terenu 1UMW w §19 ust. 2 pkt 6 ustalono wysokość zabudowy frontowej: 12,0 m; maksymalna wysokość zabudowy oficynowej: 9,0 m. Dla terenu 2UMW w §20 ust. 2 pkt 6 ustalono wysokość zabudowy: a) frontowej: od 7,7 do 11,7 m, b) oficynowej: nieprzekraczająca 9,0 m;	-	<b>Ad. uwaga nr 74.1: nie uwzględnia się.</b> Na terenach 1UMW i 2UMW, zgodnie z §19 ust. 2 pkt 6 i §20 ust. 2 pkt 6 lit. b, utrzymano wysokość zabudowy oficynowej nieprzekraczającej 9,0 m. Wysokość oficyn ustalona dla terenów 1UMW i 2UMW odpowiada maksymalnej wysokości ustalonej w miejscowym planie zagospodarowania przestrzennego miasta Konina-Starówka, przyjętego uchwałą Nr 510 Rady Miasta Konina z dnia 23.09.2009 r.	-	<b>Uwaga nie-uwzględniona</b>	-
74.	9.04. 2018 r.	Osoba fizyczna	Zmianę wysokości zabudowy w okolicy synagogi od strony frontu, na 9 m.	Tereny 1UMW, 2UMW	Dla terenu 1UMW w §19 ust. 2 pkt 6 ustalono wysokość zabudowy frontowej: 12,0 m; maksymalna wysokość zabudowy oficynowej: 9,0 m. Dla terenu 2UMW w §20 ust. 2 pkt 6 ustalono wysokość zabudowy: a) frontowej: od 7,7 do 11,7 m, b) oficynowej: nieprzekraczająca 9,0 m;	-	<b>Ad. uwaga nr 74.2: nie uwzględnia się.</b> Na terenach 1UMW i 2UMW, zgodnie z §19 ust. 2 pkt 6 i §20 ust. 2 pkt 6 lit. a, utrzymano wysokość zabudowy frontowej, tj. dla terenu 1UMW wynoszącej maksymalnie 12,0 m, a dla terenu 2UMW wynoszącej od 7,7 do 11,7 m. Ustalona w projekcie planu wysokość zabudowy frontowej na terenie 1UMW odpowiada wysokości istniejącego budynku zlokalizowanego na działce nr ewid. 277. Z kolei wysokość wskazana dla zabudowy frontowej dla terenu 2UMW umożliwi realizację projektowanego obiektu usługowego. Ustalenie ww. param-	-	<b>Uwaga nie-uwzględniona</b>	-

							trów dla zabudowy frontowej na terenach 1UMW i 2UMW nie wpłynie negatywnie na synagogę i jej ekspozycję. Wskazana wysokość zabudowy frontowej nie będzie stwarzać zagrożenia dla ładunku przestrzennego - realizacji budynków o gabarytach przekraczających skalę zabudowy w sąsiedztwie.			
75.	9.04.2018 r.	Osoba fizyczna	Wniosek o: 1) zmianę wysokości zabudowy od strony granicy działki na nie wyższą niż 7 m;	Tereny 1UMW, 2UMW	Dla terenu 1UMW w §19 ust. 2 pkt 6 ustalono wysokość zabudowy frontowej: 12,0 m; maksymalna wysokość zabudowy oficynowej: 9,0 m. Dla terenu 2UMW w §20 ust. 2 pkt 6 ustalono wysokość zabudowy: a) frontowej: od 7,7 do 11,7 m, b) oficynowej: nieprzekraczająca 9,0 m;	-	<b>Ad. uwaga nr 75.1: nie uwzględnia się.</b> Na terenach 1UMW i 2UMW, zgodnie z §19 ust. 2 pkt 6 i §20 ust. 2 pkt 6 lit. b, utrzymano wysokość zabudowy oficynowej nieprzekraczającej 9,0 m. Wysokość oficyn ustalono dla terenów 1UMW i 2UMW odpowiada maksymalnej wysokości ustalonej w miejscowym planie zagospodarowania przestrzennego miasta Konina-Starówka, przyjętego uchwałą Nr 510 Rady Miasta Konina z dnia 23.09.2009 r.	-	<b>Uwaga nie-uwzględniona</b>	-
			Zmianę wysokości zabudowy w okolicy synagogi od strony frontu, na 9 m.	Tereny 1UMW, 2UMW	Dla terenu 1UMW w §19 ust. 2 pkt 6 ustalono wysokość zabudowy frontowej: 12,0 m; maksymalna wysokość zabudowy oficynowej: 9,0 m. Dla terenu 2UMW w §20 ust. 2 pkt 6 ustalono wysokość zabudowy: a) frontowej: od 7,7 do 11,7 m, b) oficynowej: nieprzekraczająca 9,0 m;	-	<b>Ad. uwaga nr 75.2: nie uwzględnia się.</b> Na terenach 1UMW i 2UMW, zgodnie z §19 ust. 2 pkt 6 i §20 ust. 2 pkt 6 lit. a, utrzymano wysokość zabudowy frontowej, tj. dla terenu 1UMW wynoszącej maksymalnie 12,0 m, a dla terenu 2UMW wynoszącej od 7,7 do 11,7 m. Ustalona w projekcie planu wysokość zabudowy frontowej na terenie 1UMW odpowiada wysokości istniejącego	-	<b>Uwaga nie-uwzględniona</b>	-



					Dla terenu 2UMW w §20 ust. 2 pkt 6 ustalono wysokość zabudowy: a) frontowej: od 7,7 do 11,7 m, b) oficynowej: nieprzekraczająca 9,0 m;		dowy frontowej, tj. dla terenu 1UMW wynoszącej maksymalnie 12,0 m, a dla terenu 2UMW wynoszącej od 7,7 do 11,7 m. Ustalona w projekcie planu wysokość zabudowy frontowej na terenie 1UMW odpowiada wysokości istniejącego budynku zlokalizowanego na działce nr ewid. 277. Z kolei wysokość wskazana dla zabudowy frontowej dla terenu 2UMW umożliwi realizację projektowanego obiektu usługowego. Ustalenie ww. parametrów dla zabudowy frontowej na terenach 1UMW i 2UMW nie wpłynie negatywnie na synagogę i jej ekspozycję. Wskazana wysokość zabudowy frontowej nie będzie stwarzać zagrożenia dla ładu przestrzennego – realizacji budynków o gabarytach przekraczających skalę zabudowy w sąsiedztwie.			
77.	9.04. 2018 r.	Osoba fizyczna	Wniosek o: 1) zmianę wysokości zabudowy od strony granicy działki na nie wyższą niż 7 m;	Tereny 1UMW, 2UMW	Dla terenu 1UMW w §19 ust. 2 pkt 6 ustalono wysokość zabudowy frontowej: 12,0 m; maksymalna wysokość zabudowy oficynowej: 9,0 m. Dla terenu 2UMW w §20 ust. 2 pkt 6 ustalono wysokość zabudowy: a) frontowej: od 7,7 do 11,7 m, b) oficynowej: nieprzekraczająca 9,0 m;	-	<b>Ad. uwaga nr 77.1: nie uwzględnia się.</b> Na terenach 1UMW i 2UMW, zgodnie z §19 ust. 2 pkt 6 i §20 ust. 2 pkt 6 lit. b, utrzymano wysokość zabudowy oficynowej nieprzekraczającej 9,0 m. Wysokość oficyn ustalona dla terenów 1UMW i 2UMW odpowiada maksymalnej wysokości ustalonej w miejscowym planie zagospodarowania przestrzennego miasta Konina-Starówka, przyjętego uchwałą	-	<b>Uwaga nie-uwzględniona</b>	-

							Nr 510 Rady Miasta Konińskiego z dnia 23.09.2009 r.			
			Zmianę wysokości zabudowy w okolicy synagogi od strony frontu, na 9 m.	Tereny 1UMW, 2UMW	Dla terenu 1UMW w §19 ust. 2 pkt 6 ustalono wysokość zabudowy frontowej: 12,0 m; maksymalna wysokość zabudowy oficynowej: 9,0 m. Dla terenu 2UMW w §20 ust. 2 pkt 6 ustalono wysokość zabudowy: a) frontowej: od 7,7 do 11,7 m, b) oficynowej: nieprzekraczająca 9,0 m;	-	Ad. uwaga nr 77.2: nie uwzględnia się. Na terenach 1UMW i 2UMW, zgodnie z §19 ust. 2 pkt 6 i §20 ust. 2 pkt 6 lit. a, utrzymano wysokość zabudowy frontowej, tj. dla terenu 1UMW wynoszącej maksymalnie 12,0 m, a dla terenu 2UMW wynoszącej od 7,7 do 11,7 m. Ustalona w projekcie planu wysokość zabudowy frontowej na terenie 1UMW odpowiada wysokości istniejącego budynku zlokalizowanego na działce nr ewid. 277. Z kolei wysokość wskazana dla zabudowy frontowej dla terenu 2UMW umożliwi realizację projektowanego obiektu usługowego. Ustalenie ww. parametrów dla zabudowy frontowej na terenach 1UMW i 2UMW nie wpłynie negatywnie na synagogę i jej ekspozycję. Wskazana wysokość zabudowy frontowej nie będzie stwarzać zagrożenia dla ładunku przestrzennego – realizacji budynków o gabarytach przekraczających skalę zabudowy w sąsiedztwie.	-	Uwaga nie-uwzględniona	-
78.	9.04.2018 r.	Osoba fizyczna	Wniosek o: 1) zmianę wysokości zabudowy od strony granicy działki na nie wyższą niż 7 m;	Tereny 1UMW, 2UMW	Dla terenu 1UMW w §19 ust. 2 pkt 6 ustalono wysokość zabudowy frontowej: 12,0 m; maksymalna wysokość zabudowy oficynowej: 9,0 m.	-	Ad. uwaga nr 78.1: nie uwzględnia się. Na terenach 1UMW i 2UMW, zgodnie z §19 ust. 2 pkt 6 i §20 ust. 2 pkt 6 lit. b, utrzymano wysokość zabudowy oficynowej nieprzekraczającej 9,0 m.	-	Uwaga nie-uwzględniona	-

				Dla terenu 2UMW w §20 ust. 2 pkt 6 ustalono wysokość zabudowy: a) frontowej: od 7,7 do 11,7 m, b) oficynowej: nieprzekraczająca 9,0 m;		Wysokość oficyn ustalona dla terenów 1UMW i 2UMW odpowiada maksymalnej wysokości ustalonej w miejscowym planie zagospodarowania przestrzennego miasta Konina-Starówka, przyjętego uchwałą Nr 510 Rady Miasta Konina z dnia 23.09.2009 r.			
		Zmianę wysokości zabudowy w okolicy synagogi od strony frontu, na 9 m.	Tereny 1UMW, 2UMW	Dla terenu 1UMW w §19 ust. 2 pkt 6 ustalono wysokość zabudowy frontowej: 12,0 m; maksymalna wysokość zabudowy oficynowej: 9,0 m. Dla terenu 2UMW w §20 ust. 2 pkt 6 ustalono wysokość zabudowy: a) frontowej: od 7,7 do 11,7 m, b) oficynowej: nieprzekraczająca 9,0 m;	-	<b>Ad. uwaga nr 78.2: nie uwzględnia się.</b> Na terenach 1UMW i 2UMW, zgodnie z §19 ust. 2 pkt 6 i §20 ust. 2 pkt 6 lit. a, utrzymano wysokość zabudowy frontowej, tj. dla terenu 1UMW wynoszącej maksymalnie 12,0 m, a dla terenu 2UMW wynoszącej od 7,7 do 11,7 m. Ustalona w projekcie planu wysokość zabudowy frontowej na terenie 1UMW odpowiada wysokości istniejącego budynku zlokalizowanego na działce nr ewid. 277. Z kolei wysokość wskazana dla zabudowy frontowej dla terenu 2UMW umożliwi realizację projektowanego obiektu usługowego. Ustalenie ww. parametrów dla zabudowy frontowej na terenach 1UMW i 2UMW nie wpłynie negatywnie na synagogę i jej ekspozycję. Wskazana wysokość zabudowy frontowej nie będzie stwarzać zagrożenia dla ładunku przestrzennego – realizacji budynków o gabarytach przekraczających skalę zabudowy w sąsiedztwie.	-	<b>Uwaga nie-uwzględniona</b>	-

79.	9.04. 2018 r.	Osoba fi- zyczna	Wniosek o: Zmianę wysokości za- budowy od strony gra- nicy działki na nie wyż- szą niż 7 m;	Tereny 1UMW, 2UMW	Dla terenu 1UMW w §19 ust. 2 pkt 6 usta- lono wysokość zabu- dowy frontowej: 12,0 m; maksymalna wyso- kość zabudowy oficyn- nowej: 9,0 m. Dla terenu 2UMW w §20 ust. 2 pkt 6 usta- lono wysokość zabu- dowy: a) frontowej: od 7,7 do 11,7 m, b) oficynowej: nie- przekraczająca 9,0 m;	-	Ad. uwaga nr 79.1: nie uwzględnia się. Na terenach 1UMW i 2UMW, zgodnie z §19 ust. 2 pkt 6 i §20 ust. 2 pkt 6 lit. b, utrzy- mano wysokość zabu- dowy oficynowej nie- przekraczającej 9,0 m. Wysokość oficyn usta- lona dla terenów 1UMW i 2UMW odpowiada maksymalnej wysokości ustalonej w miejscowym planie zagospodarowania przestrzennego miasta Konina-Starówka, przy- jętego uchwałą Nr 510 Rady Miasta Ko- nina z dnia 23.09.2009 r.	-	Uwaga nie- uwzględniona	-
			Zmianę wysokości za- budowy w okolicy synga- gi od strony frontu, na 9 m.	Tereny 1UMW, 2UMW	Dla terenu 1UMW w §19 ust. 2 pkt 6 usta- lono wysokość zabu- dowy frontowej: 12,0 m; maksymalna wyso- kość zabudowy oficyn- nowej: 9,0 m. Dla terenu 2UMW w §20 ust. 2 pkt 6 usta- lono wysokość zabu- dowy: a) frontowej: od 7,7 do 11,7 m, b) oficynowej: nie- przekraczająca 9,0 m;	-	Ad. uwaga nr 79.2: nie uwzględnia się. Na terenach 1UMW i 2UMW, zgodnie z §19 ust. 2 pkt 6 i §20 ust. 2 pkt 6 lit. a, utrzy- mano wysokość zabu- dowy frontowej, tj. dla te- renu 1UMW wynoszącej maksymalnie 12,0 m, a dla terenu 2UMW wy- noszącej od 7,7 do 11,7 m. Ustalona w projekcie planu wysokość zabu- dowy frontowej na tere- nie 1UMW odpowiada wysokości istniejącego budynku zlokalizowa- nego na działce nr ewid. 277. Z kolei wysokość wskazana dla zabudowy frontowej dla terenu 2UMW umożliwi realiza- cję projektowanego obiektu usługowego. Ustalenie ww. parame- trów dla zabudowy fron- towej na terenach 1UMW i 2UMW nie wpłynie ne- gatywnie na synagogę	-	Uwaga nie- uwzględniona	-





							frontowej dla terenu 2UMW umożliwi realizację projektowanego obiektu usługowego. Ustalenie ww. parametrów dla zabudowy frontowej na terenach 1UMW i 2UMW nie wpłynie negatywnie na synagogę i jej ekspozycję. Wskazana wysokość zabudowy frontowej nie będzie stwarzać zagrożenia dla ładu przestrzennego – realizacji budynków o gabarytach przekraczających skalę zabudowy w sąsiedztwie.			
81.	9.04. 2018 r.	Osoba fizyczna	Wniosek o: Zmianę wysokości zabudowy od strony granicy działki na nie wyższą niż 7 m;	Tereny 1UMW, 2UMW	Dla terenu 1UMW w §19 ust. 2 pkt 6 ustalono wysokość zabudowy frontowej: 12,0 m; maksymalna wysokość zabudowy oficynowej: 9,0 m. Dla terenu 2UMW w §20 ust. 2 pkt 6 ustalono wysokość zabudowy: a) frontowej: od 7,7 do 11,7 m, b) oficynowej: nieprzekraczająca 9,0 m;	-	<b>Ad. uwaga nr 81.1: nie uwzględnia się.</b> Na terenach 1UMW i 2UMW, zgodnie z §19 ust. 2 pkt 6 i §20 ust. 2 pkt 6 lit. b, utrzymano wysokość zabudowy oficynowej nieprzekraczającej 9,0 m. Wysokość oficyn ustalona dla terenów 1UMW i 2UMW odpowiada maksymalnej wysokości ustalonej w miejscowym planie zagospodarowania przestrzennego miasta Konina-Starówka, przyjętego uchwałą Nr 510 Rady Miasta Konina z dnia 23.09.2009 r.	-	<b>Uwaga nie-uwzględniona</b>	-
			Zmianę wysokości zabudowy w okolicy synagogi od strony frontu, na 9 m.	Tereny 1UMW, 2UMW	Dla terenu 1UMW w §19 ust. 2 pkt 6 ustalono wysokość zabudowy frontowej: 12,0 m; maksymalna wysokość zabudowy oficynowej: 9,0 m. Dla terenu 2UMW w §20 ust. 2 pkt 6 ustalono wysokość zabudowy: a) frontowej: od 7,7 do 11,7 m, b) oficynowej: nieprzekraczająca 9,0 m.	-	<b>Ad. uwaga nr 81.2: nie uwzględnia się.</b> Na terenach 1UMW i 2UMW, zgodnie z §19 ust. 2 pkt 6 i §20 ust. 2 pkt 6 lit. a, utrzymano wysokość zabudowy frontowej, tj. dla terenu 1UMW wynoszącej maksymalnie 12,0 m, a dla terenu 2UMW wynoszącej od 7,7 do 11,7 m.	-	<b>Uwaga nie-uwzględniona</b>	-

					a) frontowej: od 7,7 do 11,7 m, b) oficynowej: nieprzekraczająca 9,0 m;		m. Ustalona w projekcie planu wysokość zabudowy frontowej na terenie IUMW odpowiada wysokości istniejącego budynku zlokalizowanego na działce nr ewid. 277. Z kolei wysokość wskazana dla zabudowy frontowej dla terenu 2UMW umożliwi realizację projektowanego obiektu usługowego. Ustalenie ww. parametrów dla zabudowy frontowej na terenach IUMW i 2UMW nie wpłynie negatywnie na sygnację i jej ekspozycję. Wskazana wysokość zabudowy frontowej nie będzie stwarzać zagrożenia dla ładu przestrzennego - realizacji budynków o gabarytach przekraczających skalę zabudowy w sąsiedztwie.			
82.	9.04. 2018 r.	Osoba fizyczna	Wniosek o: zmianę wysokości zabudowy od strony granicy działki na nie wyższą niż 7 m;	Tereny IUMW, 2UMW	Dla terenu IUMW w §19 ust. 2 pkt 6 ustalono wysokość zabudowy frontowej: 12,0 m; maksymalna wysokość zabudowy oficynowej: 9,0 m. Dla terenu 2UMW w §20 ust. 2 pkt 6 ustalono wysokość zabudowy: a) frontowej: od 7,7 do 11,7 m, b) oficynowej: nieprzekraczająca 9,0 m;	-	<b>Ad. uwaga nr 82.1: nie uwzględnia się.</b> Na terenach IUMW i 2UMW, zgodnie z §19 ust. 2 pkt 6 i §20 ust. 2 pkt 6 lit. b, utrzymano wysokość zabudowy oficynowej nieprzekraczającej 9,0 m. Wysokość oficyn ustalono dla terenów IUMW i 2UMW odpowiada maksymalnej wysokości ustalonej w miejscowym planie zagospodarowania przestrzennego miasta Konina-Starówka, przyjętego uchwałą Nr 510 Rady Miasta Konina z dnia 23.09.2009 r.	-	<b>Uwaga nie-uwzględniona</b>	-

			2) zmianę wysokości zabudowy w okolicy synagogi od strony fronta, na 9 m.	Tereny UUMW, 2UMW	Dla terenu 1UMW w § 19 ust. 2 pkt 6 ustalono wysokość zabudowy frontowej: 12,0 m; maksymalna wysokość zabudowy oficynowej: 9,0 m. Dla terenu 2UMW w § 20 ust. 2 pkt 6 ustalono wysokość zabudowy: a) frontowej: od 7,7 do 11,7 m, b) oficynowej: nieprzekraczająca 9,0 m;	-	<b>Ad. uwaga nr 82.2; nie uwzględnia się.</b> Na terenach 1UMW i 2UMW, zgodnie z § 19 ust. 2 pkt 6 i § 20 ust. 2 pkt 6 lit. a, utrzymano wysokość zabudowy frontowej, tj. dla terenu 1UMW wynoszącej maksymalnie 12,0 m, a dla terenu 2UMW wynoszącej od 7,7 do 11,7 m. Ustalona w projekcie planu wysokość zabudowy frontowej na terenie 1UMW odpowiada wysokości istniejącego budynku zlokalizowanego na działce nr ewid. 277. Z kolei wysokość wskazana dla zabudowy frontowej dla terenu 2UMW umożliwia realizację projektowanego obiektu usługowego. Ustalenie ww. parametrów dla zabudowy frontowej na terenach 1UMW i 2UMW nie wpłynie negatywnie na synagogę i jej ekspozycję. Wskazana wysokość zabudowy frontowej nie będzie stwarzać zagrożenia dla ładu przestrzennego - realizacji budynków o gabarytach przekraczających skalę zabudowy w sąsiedztwie.	-	<b>Uwaga nie-uwzględniona</b>	-
83.	9.04. 2018 r.	Osoba fizyczna	Wniosek c. 1) zmianę wysokości zabudowy od strony granicy działki na nie wyższą niż 7 m;	Tereny UUMW, 2UMW	Dla terenu 1UMW w § 19 ust. 2 pkt 6 ustalono wysokość zabudowy frontowej: 12,0 m; maksymalna wysokość zabudowy oficynowej: 9,0 m. Dla terenu 2UMW w § 20 ust. 2 pkt 6 ustalono wysokość zabudowy:	-	<b>Ad. uwaga nr 83.1; nie uwzględnia się.</b> Na terenach 1UMW i 2UMW, zgodnie z § 19 ust. 2 pkt 6 i § 20 ust. 2 pkt 6 lit. b, utrzymano wysokość zabudowy oficynowej nieprzekraczającej 9,0 m. Wysokość oficyn ustalona dla terenów 1UMW i 2UMW odpowiada	-	<b>Uwaga nie-uwzględniona</b>	-

					a) frontowej: od 7,7 do 11,7 m, b) oficynowej: nieprzekraczająca 9,0 m;		maksymalnej wysokości ustalonej w miejscowym planie zagospodarowania przestrzennego miasta Konina-Starówka, przyjętego uchwałą Nr 510 Rady Miasta Konina z dnia 23.09.2009 r.			
			Zmianę wysokości zabudowy w okolicy synagogi od strony frontu, na 9 m.	Tereny UUMW, 2UMW	Dla terenu UUMW w §19 ust. 2 pkt 6 ustalono wysokość zabudowy frontowej: 12,0 m; maksymalna wysokość zabudowy oficynowej: 9,0 m. Dla terenu 2UMW w §20 ust. 2 pkt 6 ustalono wysokość zabudowy: a) frontowej: od 7,7 do 11,7 m, b) oficynowej: nieprzekraczająca 9,0 m;	-	Ad. uwaga nr 83.2: nie uwzględnia się. Na terenach 1UMW i 2UMW, zgodnie z §19 ust. 2 pkt 6 i §20 ust. 2 pkt 6 lit. a, utrzymano wysokość zabudowy frontowej, tj. dla terenu 1UMW wynoszącej maksymalnie 12,0 m, a dla terenu 2UMW wynoszącej od 7,7 do 11,7 m. Ustalona w projekcie planu wysokość zabudowy frontowej na terenie 1UMW odpowiada wysokości istniejącego budynku zlokalizowanego na działce nr ewid. 277. Z kolei wysokość wskazana dla zabudowy frontowej dla terenu 2UMW umożliwi realizację projektowanego obiektu usługowego. Ustalenie ww. parametrów dla zabudowy frontowej na terenach 1UMW i 2UMW nie wpłynie negatywnie na synagogę i jej ekspozycję. Wskazana wysokość zabudowy frontowej nie będzie stwarzać zagrożenia dla ludu przestrzennego - realizacji budynków o gabarytach przekraczających skalę zabudowy w sąsiedztwie.	-	Uwaga nie-uwzględniona	-
84.	9.04. 2018 r.	Osoba fizyczna	Wniosek o:	Tereny UUMW, 2UMW	Dla terenu 1UMW w §19 ust. 2 pkt 6 usta-	-	Ad. uwaga nr 84.1: nie uwzględnia się.	-	Uwaga nie-uwzględniona	-

			<p>Izmiąć wysokość zabudowy od strony granicy działki na nie wyższą niż 7 m;</p>		<p>lono wysokość zabudowy frontowej: 12,0 m; maksymalna wysokość zabudowy oficynowej: 9,0 m. Dla terenu 2UMW w §20 ust. 2 pkt 6 ustalono wysokość zabudowy: a) frontowej: od 7,7 do 11,7 m, b) oficynowej: nieprzekraczająca 9,0 m;</p>		<p>Na terenach 1UMW i 2UMW, zgodnie z §19 ust. 2 pkt 6 i §20 ust. 2 pkt 6 lit. b, utrzymano wysokość zabudowy oficynowej nieprzekraczającej 9,0 m. Wysokość oficyn ustalona dla terenów 1UMW i 2UMW odpowiada maksymalnej wysokości ustalonej w miejscowym planie zagospodarowania przestrzennego miasta Konina-Starówka, przyjętego uchwałą Nr 510 Rady Miasta Konina z dnia 23.09.2009 r.</p>		
			<p>Złazić wysokość zabudowy w okolicy synagogi od strony frontu, na 9 m.</p>	<p>Tereny 1UMW, 2UMW</p>	<p>Dla terenu 1UMW w §19 ust. 2 pkt 6 ustalono wysokość zabudowy frontowej: 12,0 m; maksymalna wysokość zabudowy oficynowej: 9,0 m. Dla terenu 2UMW w §20 ust. 2 pkt 6 ustalono wysokość zabudowy: a) frontowej: od 7,7 do 11,7 m, b) oficynowej: nieprzekraczająca 9,0 m;</p>	-	<p><b>Ad. uwaga nr 84.2: nie uwzględnia się.</b> Na terenach 1UMW i 2UMW, zgodnie z §19 ust. 2 pkt 6 i §20 ust. 2 pkt 6 lit. a, utrzymano wysokość zabudowy frontowej, tj. dla terenu 1UMW wynoszącej maksymalnie 12,0 m, a dla terenu 2UMW wynoszącej od 7,7 do 11,7 m. Ustalona w projekcie planu wysokość zabudowy frontowej na terenie 1UMW odpowiada wysokości istniejącego budynku zlokalizowanego na działce nr ewid. 277. Z kolei wysokość wskazana dla zabudowy frontowej dla terenu 2UMW umożliwi realizację projektowanego obiektu usługowego. Ustalenie ww. parametrów dla zabudowy frontowej na terenach 1UMW i 2UMW nie wpłynie negatywnie na synagogę i jej ekspozycję. Wskazana wysokość zabudowy frontowej nie będzie</p>	-	<p><b>Uwaga nie-uwzględniona</b></p>

							stwarzać zagrożenia dla ładu przestrzennego – re- alizacji budynków o ga- barytach przekraczają- cych skalę zabudowy w sąsiedztwie.			
85.	9.04. 2018 r.	Osoba fi- zyczna	Wniosek o: 1) zmianę wysokości za- budowy od strony gra- nicy działki na nie wyż- szą niż 7 m;	Tereny 1UMW, 2UMW	Dla terenu 1UMW w §19 ust. 2 pkt 6 usta- lono wysokość zabu- dowy frontowej: 12,0 m; maksymalna wyso- kość zabudowy oficyn- nowej: 9,0 m. Dla terenu 2UMW w §20 ust. 2 pkt 6 usta- lono wysokość zabu- dowy: a) frontowej: od 7,7 do 11,7 m, b) oficynowej: nie- przekraczająca 9,0 m;	-	<b>Ad. uwaga nr 85.1: nie uwzględnia się.</b> Na terenach 1UMW i 2UMW, zgodnie z §19 ust. 2 pkt 6 i §20 ust. 2 pkt 6 lit. b, utrzy- mano wysokość zabu- dowy oficynowej nie- przekraczającej 9,0 m. Wysokość oficyn usta- lono dla terenów 1UMW i 2UMW odpowiada maksymalnej wysokości ustalonej w miejscowym planie zagospodarowania przestrzennego miasta Konina-Starówka, przy- jętego uchwałą Nr 510 Rady Miasta Ko- nina z dnia 23.09.2009 r.	-	<b>Uwaga nie- uwzględniona</b>	-
			2) zmianę wysokości za- budowy w okolicy syna- gogi od strony fronta, na 9 m.	Tereny 1UMW, 2UMW	Dla terenu 1UMW w §19 ust. 2 pkt 6 usta- lono wysokość zabu- dowy frontowej: 12,0 m; maksymalna wyso- kość zabudowy oficyn- nowej: 9,0 m. Dla terenu 2UMW w §20 ust. 2 pkt 6 usta- lono wysokość zabu- dowy: a) frontowej: od 7,7 do 11,7 m, b) oficynowej: nie- przekraczająca 9,0 m;	-	<b>Ad. uwaga nr 85.2: nie uwzględnia się.</b> Na terenach 1UMW i 2UMW, zgodnie z §19 ust. 2 pkt 6 i §20 ust. 2 pkt 6 lit. a, utrzy- mano wysokość zabu- dowy frontowej, tj. dla te- renu 1UMW wynoszącej maksymalnie 12,0 m, a dla terenu 2UMW wy- noszącej od 7,7 do 11,7 m. Ustalona w projekcie planu wysokość zabu- dowy frontowej na tere- nie 1UMW odpowiada wysokości istniejącego budynku zlokalizowa- nego na działce nr ewid. 277. Z kolei wysokość wskazana dla zabudowy frontowej dla terenu 2UMW umożliwi realiza- cję projektowanego	-	<b>Uwaga nie- uwzględniona</b>	-

							obiekty usługowego. Ustalenie ww. parametrów dla zabudowy frontowej na terenach 1UMW i 2UMW nie wpłynie negatywnie na synagogę i jej ekspozycję. Wskazana wysokość zabudowy frontowej nie będzie stwarzać zagrożenia dla ład przestrzennego - realizacji budynków o gabarytach przekraczających skalę zabudowy w sąsiedztwie.			
86.	9.04.2018 r.	Osoba fizyczna	Wniosek o: 1) zmianę wysokości zabudowy od strony granicy działki na nie wyższą niż 7 m;	Tereny 1UMW, 2UMW	Dla terenu 1UMW w §19 ust. 2 pkt 6 ustalono wysokość zabudowy frontowej: 12,0 m; maksymalna wysokość zabudowy oficynowej: 9,0 m. Dla terenu 2UMW w §20 ust. 2 pkt 6 ustalono wysokość zabudowy: a) frontowej: od 7,7 do 11,7 m, b) oficynowej: nieprzekraczająca 9,0 m;	-	<b>Ad. uwaga nr 86.1: nie uwzględnia się.</b> Na terenach 1UMW i 2UMW, zgodnie z §19 ust. 2 pkt 6 i §20 ust. 2 pkt 6 lit. b, utrzymano wysokość zabudowy oficynowej nieprzekraczającej 9,0 m. Wysokość oficyn ustalono dla terenów 1UMW i 2UMW - odpowiada maksymalnej wysokości ustalonej w miejscowym planie zagospodarowania przestrzennego miasta Konina-Starówka, przyjętego uchwałą Nr 510 Rady Miasta Konina z dnia 23.09.2009 r.	-	<b>Uwaga nie-uwzględniona</b>	-
			Zmianę wysokości zabudowy w okolicy synagogi od strony frontu, na 9 m.	Tereny 1UMW, 2UMW	Dla terenu 1UMW w §19 ust. 2 pkt 6 ustalono wysokość zabudowy frontowej: 12,0 m; maksymalna wysokość zabudowy oficynowej: 9,0 m. Dla terenu 2UMW w §20 ust. 2 pkt 6 ustalono wysokość zabudowy: a) frontowej: od 7,7 do 11,7 m, b) oficynowej: nieprzekraczająca 9,0 m;	-	<b>Ad. uwaga nr 86.2: nie uwzględnia się.</b> Na terenach 1UMW i 2UMW, zgodnie z §19 ust. 2 pkt 6 i §20 ust. 2 pkt 6 lit. a, utrzymano wysokość zabudowy frontowej, tj. dla terenu 1UMW wynoszącej maksymalnie 12,0 m, a dla terenu 2UMW wynoszącej od 7,7 do 11,7 m. Ustalono w projekcie planu wysokość zabu-	-	<b>Uwaga nie-uwzględniona</b>	-





					<p>m; maksymalna wysokość zabudowy oficynowej: 9,0 m. Dla terenu 2UMW w §20 ust. 2 pkt 6 ustalono wysokość zabudowy:</p> <p>a) frontowej: od 7,7 do 11,7 m, b) oficynowej: nieprzekraczająca 9,0 m;</p>		<p>ust. 2 pkt 6 lit. a, utrzymano wysokość zabudowy frontowej, tj. dla terenu 1UMW wynoszącej maksymalnie 12,0 m, a dla terenu 2UMW wynoszącej od 7,7 do 11,7 m. Ustalona w projekcie planu wysokość zabudowy frontowej na terenie 1UMW odpowiada wysokości istniejącego budynku zlokalizowanego na działce nr ewid. 277. Z kolei wysokość wskazana dla zabudowy frontowej dla terenu 2UMW umożliwi realizację projektowanego obiektu usługowego. Ustalenie ww. parametrów dla zabudowy frontowej na terenach 1UMW i 2UMW nie wpłynie negatywnie na synagogę i jej ekspozycję. Wskazana wysokość zabudowy frontowej nie będzie stwarzać zagrożenia dla ład przestrzennego – realizacji budynków o gabarytach przekraczających skalę zabudowy w sąsiedztwie.</p>			
88.	9.04. 2018 r.	Osoba fizyczna	Wniosek o: Izmianę wysokości zabudowy od strony granicy działki na nie wyższą niż 7 m;	Tereny 1UMW, 2UMW	<p>Dla terenu 1UMW w §19 ust. 2 pkt 6 ustalono wysokość zabudowy frontowej: 12,0 m; maksymalna wysokość zabudowy oficynowej: 9,0 m. Dla terenu 2UMW w §20 ust. 2 pkt 6 ustalono wysokość zabudowy:</p> <p>a) frontowej: od 7,7 do 11,7 m, b) oficynowej: nieprzekraczająca 9,0 m;</p>	-	<p><b>Ad. uwaga nr 88.1: nie uwzględnia się.</b> Na terenach 1UMW i 2UMW, zgodnie z §19 ust. 2 pkt 6 i §20 ust. 2 pkt 6 lit. b, utrzymano wysokość zabudowy oficynowej nieprzekraczającej 9,0 m. Wysokość oficyn ustalona dla terenów 1UMW i 2UMW odpowiada maksymalnej wysokości ustalonej w miejscowym planie zagospodarowania przestrzennego miasta</p>	-	<p><b>Uwaga nie-uwzględniona</b></p>	-

							Konina-Starówka, przyjętego uchwałą Nr 510 Rady Miasta Konina z dnia 23.09.2009 r.			
			Zmianę wysokości zabudowy w okolicy synagogi od strony frontu, na 9 m.	Tereny 1UMW, 2UMW	Dla terenu 1UMW w § 19 ust. 2 pkt 6 ustalono wysokość zabudowy frontowej: 12,0 m; maksymalna wysokość zabudowy oficynowej: 9,0 m. Dla terenu 2UMW w § 20 ust. 2 pkt 6 ustalono wysokość zabudowy: a) frontowej: od 7,7 do 11,7 m, b) oficynowej: nieprzekraczająca 9,0 m;	-	<b>Ad. uwaga nr 88.2: nie uwzględnia się.</b> Na terenach 1UMW i 2UMW, zgodnie z § 19 ust. 2 pkt 6 i § 20 ust. 2 pkt 6 lit. a, utrzymano wysokość zabudowy frontowej, tj. dla terenu 1UMW wynoszącej maksymalnie 12,0 m, a dla terenu 2UMW wynoszącej od 7,7 do 11,7 m. Ustalona w projekcie planu wysokość zabudowy frontowej na terenie 1UMW odpowiada wysokości istniejącego budynku zlokalizowanego na działce nr ewid. 277. Z kolei wysokość wskazana dla zabudowy frontowej dla terenu 2UMW umożliwi realizację projektowanego obiektu usługowego. Ustalenie ww. parametrów dla zabudowy frontowej na terenach 1UMW i 2UMW nie wpłynie negatywnie na synagogę i jej ekspozycję. Wskazana wysokość zabudowy frontowej nie będzie stwarzać zagrożenia dla ład przestrzennego - realizacji budynków o gabarytach przekraczających skalę zabudowy w sąsiedztwie.	-	<b>Uwaga nie-uwzględniona</b>	-
89.	9.04. 2018 r.	Osoba fizyczna	Wniosek o: Zmianę wysokości zabudowy od strony granicy działki na nie wyższą niż 7 m;	Tereny 1UMW, 2UMW	Dla terenu 1UMW w § 19 ust. 2 pkt 6 ustalono wysokość zabudowy frontowej: 12,0 m; maksymalna wysokość zabudowy oficynowej: 9,0 m.	-	<b>Ad. uwaga nr 89.1: nie uwzględnia się.</b> Na terenach 1UMW i 2UMW, zgodnie z § 19 ust. 2 pkt 6 i § 20 ust. 2 pkt 6 lit. b, utrzy-	-	<b>Uwaga nie-uwzględniona</b>	-

				<p>Dla terenu 2UMW w §20 ust. 2 pkt 6 ustalono wysokość zabudowy:</p> <p>a) frontowej: od 7,7 do 11,7 m, b) oficynowej: nieprzekraczająca 9,0 m;</p>		<p>mano wysokość zabudowy oficynowej nieprzekraczającej 9,0 m. Wysokość oficyn ustalona dla terenów 1UMW i 2UMW odpowiada maksymalnej wysokości ustalonej w miejscowym planie zagospodarowania przestrzennego miasta Konina-Starówka, przyjętego uchwałą Nr 510 Rady Miasta Konina z dnia 23.09.2009 r.</p>			
		2)zmianę wysokości zabudowy w okolicy synagogi od strony fronta, na 9 m.	<p>Tereny 1UMW, 2UMW</p>	<p>Dla terenu 1UMW w §19 ust. 2 pkt 6 ustalono wysokość zabudowy frontowej: 12,0 m; maksymalna wysokość zabudowy oficynowej: 9,0 m. Dla terenu 2UMW w §20 ust. 2 pkt 6 ustalono wysokość zabudowy:</p> <p>a) frontowej: od 7,7 do 11,7 m, b) oficynowej: nieprzekraczająca 9,0 m;</p>	-	<p><b>Ad. uwaga nr 89.2: nie uwzględnia się.</b> Na terenach 1UMW i 2UMW, zgodnie z §19 ust. 2 pkt 6 i §20 ust. 2 pkt 6 lit. a, utrzymano wysokość zabudowy frontowej, tj. dla terenu 1UMW wynoszącej maksymalnie 12,0 m, a dla terenu 2UMW wynoszącej od 7,7 do 11,7 m. Ustalona w projekcie planu wysokość zabudowy frontowej na terenie 1UMW odpowiada wysokości istniejącego budynku zlokalizowanego na działce nr ewid. 277. Z kolei wysokość wskazana dla zabudowy frontowej dla terenu 2UMW umożliwi realizację projektowanego obiektu usługowego. Ustalenie ww. parametrów dla zabudowy frontowej na terenach 1UMW i 2UMW nie wpłynie negatywnie na synagogę i jej ekspozycję. Wskazana wysokość zabudowy frontowej nie będzie stwarzać zagrożenia dla ładów przestrzennego – realizacji budynków o ga-</p>	-	<b>Uwaga nie-uwzględniona</b>	-

							burytach przekraczających skalę zabudowy w sąsiedztwie.			
			Wniosek o: Zmianę wysokości zabudowy od strony granicy działki na nie wyższą niż 7 m;	Tereny 1UMW, 2UMW	Dla terenu 1UMW w §19 ust. 2 pkt 6 ustalono wysokość zabudowy frontowej: 12,0 m; maksymalna wysokość zabudowy oficynowej: 9,0 m. Dla terenu 2UMW w §20 ust. 2 pkt 6 ustalono wysokość zabudowy: a) frontowej: od 7,7 do 11,7 m, b) oficynowej: nieprzekraczająca 9,0 m;	-	<b>Ad. uwaga nr 90.1: nie uwzględnia się.</b> Na terenach 1UMW i 2UMW, zgodnie z §19 ust. 2 pkt 6 i §20 ust. 2 pkt 6 lit. b, utrzymano wysokość zabudowy oficynowej nieprzekraczającej 9,0 m. Wysokość oficyn ustalona dla terenów 1UMW i 2UMW odpowiada maksymalnej wysokości ustalonej w miejscowym planie zagospodarowania przestrzennego miasta Konina-Starówka, przyjętego uchwałą Nr 510 Rady Miasta Konina z dnia 23.09.2009 r.	-	<b>Uwaga nie-uwzględniona</b>	-
90.	9.04. 2018 r.	Osoba fizyczna	Zmianę wysokości zabudowy w okolicy synagogi od strony frontu, na 9 m.	Tereny 1UMW, 2UMW	Dla terenu 1UMW w §19 ust. 2 pkt 6 ustalono wysokość zabudowy frontowej: 12,0 m; maksymalna wysokość zabudowy oficynowej: 9,0 m. Dla terenu 2UMW w §20 ust. 2 pkt 6 ustalono wysokość zabudowy: a) frontowej: od 7,7 do 11,7 m, b) oficynowej: nieprzekraczająca 9,0 m;	-	<b>Ad. uwaga nr 90.2: nie uwzględnia się.</b> Na terenach 1UMW i 2UMW, zgodnie z §19 ust. 2 pkt 6 i §20 ust. 2 pkt 6 lit. a, utrzymano wysokość zabudowy frontowej, tj. dla terenu 1UMW wynoszącej maksymalnie 12,0 m, a dla terenu 2UMW wynoszącej od 7,7 do 11,7 m. Ustalona w projekcie planu wysokość zabudowy frontowej na terenie 1UMW odpowiada wysokości istniejącego budynku zlokalizowanego na działce nr ewid. 277. Z kolei wysokość wskazana dla zabudowy frontowej dla terenu 2UMW umożliwi realizację projektowanego obiektu usługowego. Ustalenie ww. param-	-	<b>Uwaga nie-uwzględniona</b>	-





					Dla terenu 2UMW w §20 ust. 2 pkt 6 ustalono wysokość zabudowy: a) frontowej: od 7,7 do 11,7 m, b) oficynowej: nieprzekraczająca 9,0 m;		dowy frontowej, tj. dla terenu 1UMW wynoszącej maksymalnie 12,0 m, a dla terenu 2UMW wynoszącej od 7,7 do 11,7 m. Ustalona w projekcie planu wysokość zabudowy frontowej na terenie 1UMW odpowiada wysokości istniejącego budynku zlokalizowanego na działce nr ewid. 277. Z kolei wysokość wskazana dla zabudowy frontowej dla terenu 2UMW umożliwi realizację projektowanego obiektu usługowego. Ustalenie ww. parametrów dla zabudowy frontowej na terenach 1UMW i 2UMW nie wpłynie negatywnie na synagogę i jej ekspozycję. Wskazana wysokość zabudowy frontowej nie będzie stwarzać zagrożenia dla ładu przestrzennego – realizacji budynków o gabarytach przekraczających skalę zabudowy w sąsiedztwie.			
93.	9.04. 2018 r.	Osoba fizyczna	Wniosek o: 1) zmianę wysokości zabudowy od strony granicy działki na nie wyższą niż 7 m;	Tereny 1UMW, 2UMW	Dla terenu 1UMW w §19 ust. 2 pkt 6 ustalono wysokość zabudowy frontowej: 12,0 m; maksymalna wysokość zabudowy oficynowej: 9,0 m. Dla terenu 2UMW w §20 ust. 2 pkt 6 ustalono wysokość zabudowy: a) frontowej: od 7,7 do 11,7 m, b) oficynowej: nieprzekraczająca 9,0 m;	-	<b>Ad. uwaga nr 93.1: nie uwzględnia się.</b> Na terenach 1UMW i 2UMW, zgodnie z §19 ust. 2 pkt 6 i §20 ust. 2 pkt 6 lit. b, utrzymano wysokość zabudowy oficynowej nieprzekraczającej 9,0 m. Wysokość oficyn ustalona dla terenów 1UMW i 2UMW odpowiada maksymalnej wysokości ustalonej w miejscowym planie zagospodarowania przestrzennego miasta Konina-Starówka, przyjętego uchwałą	-	<b>Uwaga nie-uwzględniona</b>	-

							Nr 510 Rady Miasta Konińskiego z dnia 23.09.2009 r.			
			Zmianę wysokości zabudowy w okolicy synagogi od strony frontu, na 9 m.	Tereny 1UMW, 2UMW	Dla terenu 1UMW w §19 ust. 2 pkt 6 ustalono wysokość zabudowy frontowej: 12,0 m; maksymalna wysokość zabudowy oficynowej: 9,0 m. Dla terenu 2UMW w §20 ust. 2 pkt 6 ustalono wysokość zabudowy: a) frontowej: od 7,7 do 11,7 m, b) oficynowej: nieprzekraczająca 9,0 m;	-	Ad. uwaga nr 93.2: nie uwzględnia się. Na terenach 1UMW i 2UMW, zgodnie z §19 ust. 2 pkt 6 i §20 ust. 2 pkt 6 lit. a, utrzymano wysokość zabudowy frontowej, tj. dla terenu 1UMW wynoszącej maksymalnie 12,0 m, a dla terenu 2UMW wynoszącej od 7,7 do 11,7 m. Ustalona w projekcie planu wysokość zabudowy frontowej na terenie 1UMW odpowiada wysokości istniejącego budynku zlokalizowanego na działce nr ewid. 277. Z kolei wysokość wskazana dla zabudowy frontowej dla terenu 2UMW umożliwi realizację projektowanego obiektu usługowego. Ustalenie ww. parametrów dla zabudowy frontowej na terenach 1UMW i 2UMW nie wpłynie negatywnie na synagogę i jej ekspozycję. Wskazana wysokość zabudowy frontowej nie będzie stwarzać zagrożenia dla ład przestrzennego – realizacji budynków o gabarytach przekraczających skalę zabudowy w sąsiedztwie.	-	Uwaga nie-uwzględniona	-
94.	9.04. 2018 r.	Osoba fizyczna	Wniosek o: Izmianę wysokości zabudowy od strony granicy działki na nie wyższą niż 7 m;	Tereny 1UMW, 2UMW	Dla terenu 1UMW w §19 ust. 2 pkt 6 ustalono wysokość zabudowy frontowej: 12,0 m; maksymalna wysokość zabudowy oficynowej: 9,0 m.	-	Ad. uwaga nr 94.1: nie uwzględnia się. Na terenach 1UMW i 2UMW, zgodnie z §19 ust. 2 pkt 6 i §20 ust. 2 pkt 6 lit. b, utrzymano wysokość zabudowy oficynowej nieprzekraczającej 9,0 m.	-	Uwaga nie-uwzględniona	-



					Dla terenu 2UMW w §20 ust. 2 pkt 6 ustalono wysokość zabudowy: a) frontowej: od 7,7 do 11,7 m, b) oficynowej: nieprzekraczająca 9,0 m;		Wysokość oficyn ustalona dla terenów 1UMW i 2UMW odpowiada maksymalnej wysokości ustalonej w miejscowym planie zagospodarowania przestrzennego miasta Konina-Starówka, przyjętego uchwałą Nr 510 Rady Miasta Konina z dnia 23.09.2009 r.			
		Zmianę wysokości zabudowy w okolicy synagogi od strony frontu, na 9 m.	Tereny 1UMW, 2UMW		Dla terenu 1UMW w §19 ust. 2 pkt 6 ustalono wysokość zabudowy frontowej: 12,0 m; maksymalna wysokość zabudowy oficynowej: 9,0 m. Dla terenu 2UMW w §20 ust. 2 pkt 6 ustalono wysokość zabudowy: a) frontowej: od 7,7 do 11,7 m, b) oficynowej: nieprzekraczająca 9,0 m;	-	<b>Ad. uwaga nr 94.2: nie uwzględnia się.</b> Na terenach 1UMW i 2UMW, zgodnie z §19 ust. 2 pkt 6 i §20 ust. 2 pkt 6 lit. a, utrzymano wysokość zabudowy frontowej, tj. dla terenu 1UMW wynoszącej maksymalnie 12,0 m, a dla terenu 2UMW wynoszącej od 7,7 do 11,7 m. Ustalona w projekcie planu wysokość zabudowy frontowej na terenie 1UMW odpowiada wysokości istniejącego budynku zlokalizowanego na działce nr ewid. 277. Z kolei wysokość wskazana dla zabudowy frontowej dla terenu 2UMW umożliwi realizację projektowanego obiektu usługowego. Ustalenie ww. parametrów dla zabudowy frontowej na terenach 1UMW i 2UMW nie wpłynie negatywnie na synagogę i jej ekspozycję. Wskazana wysokość zabudowy frontowej nie będzie stwarzać zagrożenia dla ładunku przestrzennego – realizacji budynków o gabarytach przekraczających skalę zabudowy w sąsiedztwie.	-	<b>Uwaga nie-uwzględniona</b>	-

95.	Osoba fizyczna	Osoba fizyczna	Wniosek o: Zmianę wysokości zabudowy od strony granicy działki na nie wyższą niż 7 m;	Tereny 1UMW, 2UMW	Dla terenu 1UMW w §19 ust. 2 pkt 6 ustalono wysokość zabudowy frontowej: 12,0 m; maksymalna wysokość zabudowy oficynowej: 9,0 m. Dla terenu 2UMW w §20 ust. 2 pkt 6 ustalono wysokość zabudowy: a) frontowej: od 7,7 do 11,7 m, b) oficynowej: nieprzekraczająca 9,0 m;	-	Ad. uwaga nr 95.1: <b>nie uwzględnia się.</b> Na terenach 1UMW i 2UMW, zgodnie z §19 ust. 2 pkt 6 i §20 ust. 2 pkt 6 lit. b, utrzymano wysokość zabudowy oficynowej nieprzekraczającej 9,0 m. Wysokość oficyn ustalona dla terenów 1UMW i 2UMW odpowiada maksymalnej wysokości ustalonej w miejscowym planie zagospodarowania przestrzennego miasta Konina-Starówka, przyjętego uchwałą Nr 510 Rady Miasta Konina z dnia 23.09.2009 r.	-	Uwaga <b>nie-uwzględniona</b>	-
			Zmianę wysokości zabudowy w okolicy synagogi od strony frontu, na 9 m.	Tereny 1UMW, 2UMW	Dla terenu 1UMW w §19 ust. 2 pkt 6 ustalono wysokość zabudowy frontowej: 12,0 m; maksymalna wysokość zabudowy oficynowej: 9,0 m. Dla terenu 2UMW w §20 ust. 2 pkt 6 ustalono wysokość zabudowy: a) frontowej: od 7,7 do 11,7 m, b) oficynowej: nieprzekraczająca 9,0 m;	-	Ad. uwaga nr 95.2: <b>nie uwzględnia się.</b> Na terenach 1UMW i 2UMW, zgodnie z §19 ust. 2 pkt 6 i §20 ust. 2 pkt 6 lit. a, utrzymano wysokość zabudowy frontowej, tj. dla terenu 1UMW wynoszącej maksymalnie 12,0 m, a dla terenu 2UMW wynoszącej od 7,7 do 11,7 m. Ustalona w projekcie planu wysokość zabudowy frontowej na terenie 1UMW odpowiada wysokości istniejącego budynku zlokalizowanego na działce nr ewid. 277. Z kolei wysokość wskazana dla zabudowy frontowej dla terenu 2UMW umożliwi realizację projektowanego obiektu usługowego. Ustalenie ww. parametrów dla zabudowy frontowej na terenach 1UMW i 2UMW nie wpłynie negatywnie na synagogę	-	Uwaga <b>nie-uwzględniona</b>	-



							frontowej dla terenu 2UMW umożliwi realizację projektowanego obiektu usługowego. Ustalenie ww. parametrów dla zabudowy frontowej na terenach 1UMW i 2UMW nie wpłynie negatywnie na synagogę i jej ekspozycję. Wskazana wysokość zabudowy frontowej nie będzie stwarzać zagrożenia dla ładu przestrzennego – realizacji budynków o gabarytach przekraczających skalę zabudowy w sąsiedztwie.			
97.	9.04. 2018 r.	Osoba fizyczna	Wniosek o: Zmianę wysokości zabudowy od strony granicy działki na nie wyższą niż 7 m;	Tereny 1UMW, 2UMW	Dla terenu 1UMW w §19 ust. 2 pkt 6 ustalono wysokość zabudowy frontowej: 12,0 m; maksymalna wysokość zabudowy oficynowej: 9,0 m. Dla terenu 2UMW w §20 ust. 2 pkt 6 ustalono wysokość zabudowy: a) frontowej: od 7,7 do 11,7 m, b) oficynowej: nieprzekraczająca 9,0 m;	-	<b>Ad. uwaga nr 97.1: nie uwzględnia się.</b> Na terenach 1UMW i 2UMW, zgodnie z §19 ust. 2 pkt 6 i §20 ust. 2 pkt 6 lit. b, utrzymano wysokość zabudowy oficynowej nieprzekraczającej 9,0 m. Wysokość oficyn ustalona dla terenów 1UMW i 2UMW odpowiada maksymalnej wysokości ustalonej w miejscowym planie zagospodarowania przestrzennego miasta Konina-Starówka, przyjętego uchwałą Nr 510 Rady Miasta Konina z dnia 23.09.2009 r.	-	<b>Uwaga nie-uwzględniona</b>	-
			Zmianę wysokości zabudowy w okolicy synagogi od strony frontu, na 9 m.	Tereny 1UMW, 2UMW	Dla terenu 1UMW w §19 ust. 2 pkt 6 ustalono wysokość zabudowy frontowej: 12,0 m; maksymalna wysokość zabudowy oficynowej: 9,0 m. Dla terenu 2UMW w §20 ust. 2 pkt 6 ustalono wysokość zabudowy:	-	<b>Ad. uwaga nr 97.2: nie uwzględnia się.</b> Na terenach 1UMW i 2UMW, zgodnie z §19 ust. 2 pkt 6 i §20 ust. 2 pkt 6 lit. a, utrzymano wysokość zabudowy frontowej, tj. dla terenu 1UMW wynoszącej maksymalnie 12,0 m, a dla terenu 2UMW wynoszącej od 7,7 do 11,7	-	<b>Uwaga nie-uwzględniona</b>	-

					a) frontowej: od 7,7 do 11,7 m, b) oficynowej: nieprzekraczająca 9,0 m;		m. Ustalona w projekcie planu wysokość zabudowy frontowej na terenie IUMW odpowiada wysokości istniejącego budynku zlokalizowanego na działce nr ewid. 277. Z kolei wysokość wskazana dla zabudowy frontowej dla terenu 2UMW umożliwi realizację projektowanego obiektu usługowego. Ustalenie ww. parametrów dla zabudowy frontowej na terenach IUMW i 2UMW nie wpłynie negatywnie na sygnację i jej ekspozycję. Wskazana wysokość zabudowy frontowej nie będzie stwarzać zagrożenia dla ładu przestrzennego - realizacji budynków o gabarytach przekraczających skalę zabudowy w sąsiedztwie.			
98.	9.04. 2018 r.	Osoba fizyczna	Wniosek o: 1) zmianę wysokości zabudowy od strony granicy działki na nie wyższą niż 7 m;	Tereny IUMW, 2UMW	Dla terenu IUMW w §19 ust. 2 pkt 6 ustalono wysokość zabudowy frontowej: 12,0 m; maksymalna wysokość zabudowy oficynowej: 9,0 m. Dla terenu 2UMW w §20 ust. 2 pkt 6 ustalono wysokość zabudowy: a) frontowej: od 7,7 do 11,7 m, b) oficynowej: nieprzekraczająca 9,0 m;	-	<b>Ad. uwaga nr 98.1: nie uwzględnia się.</b> Na terenach IUMW i 2UMW, zgodnie z §19 ust. 2 pkt 6 i §20 ust. 2 pkt 6 lit. b, utrzymano wysokość zabudowy oficynowej nieprzekraczającej 9,0 m. Wysokość oficyn ustalono dla terenów IUMW i 2UMW odpowiada maksymalnej wysokości ustalonej w miejscowym planie zagospodarowania przestrzennego miasta Konina-Starówka, przyjętego uchwałą Nr 510 Rady Miasta Konina z dnia 23.09.2009 r.	-	<b>Uwaga nie-uwzględniona</b>	-

			2) zmianę wysokości zabudowy w okolicy synagogi od strony frontu, na 9 m.	Tereny IUMW, 2UMW	Dla terenu IUMW w § 19 ust. 2 pkt 6 ustalono wysokość zabudowy frontowej: 12,0 m; maksymalna wysokość zabudowy oficynowej: 9,0 m. Dla terenu 2UMW w § 20 ust. 2 pkt 6 ustalono wysokość zabudowy: a) frontowej: od 7,7 do 11,7 m, b) oficynowej: nieprzekraczająca 9,0 m;	-	<b>Ad. uwaga nr 98.2; nie uwzględnia się.</b> Na terenach IUMW i 2UMW, zgodnie z § 19 ust. 2 pkt 6 i § 20 ust. 2 pkt 6 lit. a, utrzymano wysokość zabudowy frontowej, tj. dla terenu IUMW wynoszącej maksymalnie 12,0 m, a dla terenu 2UMW wynoszącej od 7,7 do 11,7 m. Ustalona w projekcie planu wysokość zabudowy frontowej na terenie IUMW odpowiada wysokości istniejącego budynku zlokalizowanego na działce nr ewid. 277. Z kolei wysokość wskazana dla zabudowy frontowej dla terenu 2UMW umożliwia realizację projektowanego obiektu usługowego. Ustalenie ww. parametrów dla zabudowy frontowej na terenach IUMW i 2UMW nie wpłynie negatywnie na synagogę i jej ekspozycję. Wskazana wysokość zabudowy frontowej nie będzie stwarzać zagrożenia dla ładu przestrzennego - realizacji budynków o gabarytach przekraczających skalę zabudowy w sąsiedztwie.	-	<b>Uwaga nie-uwzględniona</b>	-
99.	9.04. 2018 r.	Osoba fizyczna	Wniosek c. 1) zmianę wysokości zabudowy od strony granicy działki na nie wyższą niż 7 m;	Tereny IUMW, 2UMW	Dla terenu IUMW w § 19 ust. 2 pkt 6 ustalono wysokość zabudowy frontowej: 12,0 m; maksymalna wysokość zabudowy oficynowej: 9,0 m. Dla terenu 2UMW w § 20 ust. 2 pkt 6 ustalono wysokość zabudowy:	-	<b>Ad. uwaga nr 99.1; nie uwzględnia się.</b> Na terenach IUMW i 2UMW, zgodnie z § 19 ust. 2 pkt 6 i § 20 ust. 2 pkt 6 lit. b, utrzymano wysokość zabudowy oficynowej nieprzekraczającej 9,0 m. Wysokość oficyn ustalona dla terenów IUMW i 2UMW odpowiada	-	<b>Uwaga nie-uwzględniona</b>	-

					a) frontowej: od 7,7 do 11,7 m, b) odczynowej: nieprzekraczająca 9,0 m;		maksymalnej wysokości ustalonej w miejscowym planie zagospodarowania przestrzennego miasta Konina-Starówka, przyjętego uchwałą Nr 510 Rady Miasta Konina z dnia 23.09.2009 r.			
			2) zmianę wysokości zabudowy w okolicy synagogi od strony frontu, na 9 m.	Tereny 1UMW, 2UMW	Dla terenu 1UMW w §19 ust. 2 pkt 6 ustalono wysokość zabudowy frontowej: 12,0 m; maksymalna wysokość zabudowy odczynowej: 9,0 m. Dla terenu 2UMW w §20 ust. 2 pkt 6 ustalono wysokość zabudowy: a) frontowej: od 7,7 do 11,7 m, b) odczynowej: nieprzekraczająca 9,0 m;	-	Ad. uwaga nr 99.2: nie uwzględnia się. Na terenach 1UMW i 2UMW, zgodnie z §19 ust. 2 pkt 6 i §20 ust. 2 pkt 6 lit. a, utrzymano wysokość zabudowy frontowej, tj. dla terenu 1UMW wynoszącej maksymalnie 12,0 m, a dla terenu 2UMW wynoszącej od 7,7 do 11,7 m. Ustalona w projekcie planu wysokość zabudowy frontowej na terenie 1UMW odpowiada wysokości istniejącego budynku zlokalizowanego na działce nr ewid. 277. Z kolei wysokość wskazana dla zabudowy frontowej dla terenu 2UMW umożliwi realizację projektowanego obiektu usługowego. Ustalenie ww. parametrów dla zabudowy frontowej na terenach 1UMW i 2UMW nie wpłynie negatywnie na synagogę i jej ekspozycję. Wskazana wysokość zabudowy frontowej nie będzie stwarzać zagrożenia dla ludu przestrzennego – realizacji budynków o gabarytach przekraczających skalę zabudowy w sąsiedztwie.	-	Uwaga nie-uwzględniona	-
100.	9.04. 2018 r.	Osoba fizyczna	Wniosek o:	Tereny 1UMW, 2UMW	Dla terenu 1UMW w §19 ust. 2 pkt 6 usta-	-	Ad. uwaga nr 100.1: nie uwzględnia się.	-	Uwaga nie-uwzględniona	-

			<p>Izmiąć wysokości zabudowy od strony granicy działki na nie wyższą niż 7 m;</p>		<p>lono wysokość zabudowy frontowej: 12,0 m; maksymalna wysokość zabudowy oficynowej: 9,0 m. Dla terenu 2UMW w §20 ust. 2 pkt 6 ustalono wysokość zabudowy: a) frontowej: od 7,7 do 11,7 m, b) oficynowej: nieprzekraczająca 9,0 m;</p>		<p>Na terenach 1UMW i 2UMW, zgodnie z §19 ust. 2 pkt 6 i §20 ust. 2 pkt 6 lit. b, utrzymano wysokość zabudowy oficynowej nieprzekraczającej 9,0 m. Wysokość oficyn ustalona dla terenów 1UMW i 2UMW odpowiada maksymalnej wysokości ustalonej w miejscowym planie zagospodarowania przestrzennego miasta Konina-Starówka, przyjętego uchwałą Nr 510 Rady Miasta Konina z dnia 23.09.2009 r.</p>		
			<p>Złazić wysokości zabudowy w okolicy synagogi od strony frontu, na 9 m.</p>	<p>Tereny 1UMW, 2UMW</p>	<p>Dla terenu 1UMW w §19 ust. 2 pkt 6 ustalono wysokość zabudowy frontowej: 12,0 m; maksymalna wysokość zabudowy oficynowej: 9,0 m. Dla terenu 2UMW w §20 ust. 2 pkt 6 ustalono wysokość zabudowy: a) frontowej: od 7,7 do 11,7 m, b) oficynowej: nieprzekraczająca 9,0 m;</p>	-	<p><b>Ad. uwaga nr 100.2: nie uwzględnia się.</b> Na terenach 1UMW i 2UMW, zgodnie z §19 ust. 2 pkt 6 i §20 ust. 2 pkt 6 lit. a, utrzymano wysokość zabudowy frontowej, tj. dla terenu 1UMW wynoszącej maksymalnie 12,0 m, a dla terenu 2UMW wynoszącej od 7,7 do 11,7 m. Ustalona w projekcie planu wysokość zabudowy frontowej na terenie 1UMW odpowiada wysokości istniejącego budynku zlokalizowanego na działce nr ewid. 277. Z kolei wysokość wskazana dla zabudowy frontowej dla terenu 2UMW umożliwi realizację projektowanego obiektu usługowego. Ustalenie ww. parametrów dla zabudowy frontowej na terenach 1UMW i 2UMW nie wpłynie negatywnie na synagogę i jej ekspozycję. Wskazana wysokość zabudowy frontowej nie będzie</p>	-	<p><b>Uwaga nie-uwzględniona</b></p>



							stwarzać zagrożenia dla ładu przestrzennego – re- alizacji budynków o ga- barytach przekraczają- cych skalę zabudowy w sąsiedztwie.			
101.	9.04. 2018 r.	Osoba fi- zyczna	Wniosek o: 1) zmianę wysokości za- budowy od strony gra- nicy działki na nie wyż- szą niż 7 m;	Tereny 1UMW, 2UMW	Dla terenu 1UMW w §19 ust. 2 pkt 6 usta- lono wysokość zabu- dowy frontowej: 12,0 m; maksymalna wyso- kość zabudowy oficyn- nowej: 9,0 m. Dla terenu 2UMW w §20 ust. 2 pkt 6 usta- lono wysokość zabu- dowy: a) frontowej: od 7,7 do 11,7 m, b) oficynowej: nie- przekraczająca 9,0 m;	-	<b>Ad. uwaga nr 101.1: nie uwzględnia się.</b> Na terenach 1UMW i 2UMW, zgodnie z §19 ust. 2 pkt 6 i §20 ust. 2 pkt 6 lit. b, utrzy- mano wysokość zabu- dowy oficynowej nie- przekraczającej 9,0 m. Wysokość oficyn usta- lono dla terenów 1UMW i 2UMW odpowiada maksymalnej wysokości ustalonej w miejscowym planie zagospodarowania przestrzennego miasta Konina-Starówka, przy- jętego uchwałą Nr 510 Rady Miasta Ko- nina z dnia 23.09.2009 r.	-	<b>Uwaga nie- uwzględniona</b>	-
			2) zmianę wysokości za- budowy w okolicy syna- gogi od strony frontu, na 9 m.	Tereny 1UMW, 2UMW	Dla terenu 1UMW w §19 ust. 2 pkt 6 usta- lono wysokość zabu- dowy frontowej: 12,0 m; maksymalna wyso- kość zabudowy oficyn- nowej: 9,0 m. Dla terenu 2UMW w §20 ust. 2 pkt 6 usta- lono wysokość zabu- dowy: a) frontowej: od 7,7 do 11,7 m, b) oficynowej: nie- przekraczająca 9,0 m;	-	<b>Ad. uwaga nr 101.2: nie uwzględnia się.</b> Na terenach 1UMW i 2UMW, zgodnie z §19 ust. 2 pkt 6 i §20 ust. 2 pkt 6 lit. a, utrzy- mano wysokość zabu- dowy frontowej, tj. dla te- renu 1UMW wynoszącej maksymalnie 12,0 m, a dla terenu 2UMW wy- noszącej od 7,7 do 11,7 m. Ustalona w projekcie planu wysokość zabu- dowy frontowej na tere- nie 1UMW odpowiada wysokości istniejącego budynku zlokalizowa- nego na działce nr ewid. 277. Z kolei wysokość wskazana dla zabudowy frontowej dla terenu 2UMW umożliwi realiza- cję projektowanego	-	<b>Uwaga nie- uwzględniona</b>	-

							<p>objektu usługowego. Ustalenie ww. parametrów dla zabudowy frontowej na terenach 1UMW i 2UMW nie wpłynie negatywnie na synagogę i jej ekspozycję. Wskazana wysokość zabudowy frontowej nie będzie stwarzać zagrożenia dla ład przestrzennego - realizacji budynków o gabarytach przekraczających skalę zabudowy w sąsiedztwie.</p>			
102.	9.04. 2018 r.	Hades Spółka Cywilna Marcin Skoczylas, Lukasz Skoczylas	<p>Wniosek o: 1) zmianę wysokości zabudowy od strony granicy działki na nie wyższą niż 7 m;</p>	<p>Tereny 1UMW, 2UMW</p>	<p>Dla terenu 1UMW w §19 ust. 2 pkt 6 ustalono wysokość zabudowy frontowej: 12,0 m; maksymalna wysokość zabudowy oficynowej: 9,0 m. Dla terenu 2UMW w §20 ust. 2 pkt 6 ustalono wysokość zabudowy: a) frontowej: od 7,7 do 11,7 m, b) oficynowej: nieprzekraczająca 9,0 m;</p>	-	<p><b>Ad. uwaga nr 102.1: nie uwzględnia się.</b> Na terenach 1UMW i 2UMW, zgodnie z §19 ust. 2 pkt 6 i §20 ust. 2 pkt 6 lit. b, utrzymano wysokość zabudowy oficynowej nieprzekraczającej 9,0 m. Wysokość oficyn ustalono dla terenów 1UMW i 2UMW - odpowiada maksymalnej wysokości ustalonej w miejscowym planie zagospodarowania przestrzennego miasta Konina-Starówka, przyjętego uchwałą Nr 510 Rady Miasta Konina z dnia 23.09.2009 r.</p>	-	<p><b>Uwaga nie-uwzględniona</b></p>	-
			<p>Zmianę wysokości zabudowy w okolicy synagogi od strony frontu, na 9 m.</p>	<p>Tereny 1UMW, 2UMW</p>	<p>Dla terenu 1UMW w §19 ust. 2 pkt 6 ustalono wysokość zabudowy frontowej: 12,0 m; maksymalna wysokość zabudowy oficynowej: 9,0 m. Dla terenu 2UMW w §20 ust. 2 pkt 6 ustalono wysokość zabudowy: a) frontowej: od 7,7 do 11,7 m, b) oficynowej: nieprzekraczająca 9,0 m;</p>	-	<p><b>Ad. uwaga nr 102.2: nie uwzględnia się.</b> Na terenach 1UMW i 2UMW, zgodnie z §19 ust. 2 pkt 6 i §20 ust. 2 pkt 6 lit. a, utrzymano wysokość zabudowy frontowej, tj. dla terenu 1UMW wynoszącej maksymalnie 12,0 m, a dla terenu 2UMW wynoszącej od 7,7 do 11,7 m. Ustalona w projekcie planu wysokość zabu-</p>	-	<p><b>Uwaga nie-uwzględniona</b></p>	-

							dowy frontowej na terenie UUMW odpowiada wysokości istniejącego budynku zlokalizowanego na działce nr ewid. 277. Z kolei wysokość wskazana dla zabudowy frontowej dla terenu 2UMW umożliwi realizację projektowanego obiektu usługowego. Ustalenie ww. parametrów dla zabudowy frontowej na terenach UUMW i 2UMW nie wpłynie negatywnie na synagogę i jej ekspozycję. Wskazana wysokość zabudowy frontowej nie będzie stwarzać zagrożenia dla ład przestrzennego - realizacji budynków o gabarytach przekraczających skalę zabudowy w sąsiedztwie.			
103.	9.04. 2018 r.	Osoba fizyczna	Wniosek o: Izmięnię wysokości zabudowy od strony granicy działki na nie wyższą niż 7 m;	Tereny UUMW, 2UMW	Dla terenu UUMW w §19 ust. 2 pkt 6 ustalono wysokość zabudowy frontowej: 12,0 m; maksymalna wysokość zabudowy oficynowej: 9,0 m. Dla terenu 2UMW w §20 ust. 2 pkt 6 ustalono wysokość zabudowy: a) frontowej: od 7,7 do 11,7 m, b) oficynowej: nieprzekraczająca 9,0 m;	-	Ad. uwaga nr 103.1: nie uwzględnia się. Na terenach UUMW i 2UMW, zgodnie z §19 ust. 2 pkt 6 i §20 ust. 2 pkt 6 lit. b, utrzymano wysokość zabudowy oficynowej nieprzekraczającą 9,0 m. Wysokość oficyn ustalono dla terenów UUMW i 2UMW odpowiada maksymalnej wysokości ustalonej w miejscowym planie zagospodarowania przestrzennego miasta Konina-Starówka, przyjętego uchwałą Nr 510 Rady Miasta Konina z dnia 23.09.2009 r.	-	Uwaga nie-uwzględniona	-
			Zmianę wysokości zabudowy w okolicy synagogi od strony frontu, na 9 m.	Tereny UUMW, 2UMW	Dla terenu UUMW w §19 ust. 2 pkt 6 ustalono wysokość zabudowy frontowej: 12,0	-	Ad. uwaga nr 103.2: nie uwzględnia się. Na terenach UUMW i 2UMW, zgodnie z §19 ust. 2 pkt 6 i §20	-	Uwaga nie-uwzględniona	-

					<p>m; maksymalna wysokość zabudowy oficynowej: 9,0 m. Dla terenu 2UMW w §20 ust. 2 pkt 6 ustalono wysokość zabudowy:</p> <p>a) frontowej: od 7,7 do 11,7 m, b) oficynowej: nieprzekraczająca 9,0 m;</p>		<p>ust. 2 pkt 6 lit. a, utrzymano wysokość zabudowy frontowej, tj. dla terenu 1UMW wynoszącej maksymalnie 12,0 m, a dla terenu 2UMW wynoszącej od 7,7 do 11,7 m. Ustalona w projekcie planu wysokość zabudowy frontowej na terenie 1UMW odpowiada wysokości istniejącego budynku zlokalizowanego na działce nr ewid. 277. Z kolei wysokość wskazana dla zabudowy frontowej dla terenu 2UMW umożliwi realizację projektowanego obiektu usługowego. Ustalenie ww. parametrów dla zabudowy frontowej na terenach 1UMW i 2UMW nie wpłynie negatywnie na synagogę i jej ekspozycję. Wskazana wysokość zabudowy frontowej nie będzie stwarzać zagrożenia dla ładunku przestrzennego – realizacji budynków o gabarytach przekraczających skalę zabudowy w sąsiedztwie.</p>		
104.	9.04. 2018 r.	Osoba fizyczna	<p>Wniosek o: 1) zmianę wysokości zabudowy od strony granicy działki na nie wyższą niż 7 m;</p>	<p>Tereny 1UMW, 2UMW</p>	<p>Dla terenu 1UMW w §19 ust. 2 pkt 6 ustalono wysokość zabudowy frontowej: 12,0 m; maksymalna wysokość zabudowy oficynowej: 9,0 m. Dla terenu 2UMW w §20 ust. 2 pkt 6 ustalono wysokość zabudowy:</p> <p>a) frontowej: od 7,7 do 11,7 m, b) oficynowej: nieprzekraczająca 9,0 m;</p>	-	<p><b>Ad. uwaga nr 104.1: nie uwzględnia się.</b> Na terenach 1UMW i 2UMW, zgodnie z §19 ust. 2 pkt 6 i §20 ust. 2 pkt 6 lit. b, utrzymano wysokość zabudowy oficynowej nieprzekraczającej 9,0 m. Wysokość oficyn ustalona dla terenów 1UMW i 2UMW odpowiada maksymalnej wysokości ustalonej w miejscowym planie zagospodarowania przestrzennego miasta</p>	-	<p><b>Uwaga nie-uwzględniona</b></p>

							Konina-Starówka, przyjętego uchwałą Nr 510 Rady Miasta Konina z dnia 23.09.2009 r.			
			Zmianę wysokości zabudowy w okolicy synagogi od strony frontu, na 9 m.	Tereny 1UMW, 2UMW	Dla terenu 1UMW w § 19 ust. 2 pkt 6 ustalono wysokość zabudowy frontowej: 12,0 m; maksymalna wysokość zabudowy oficynowej: 9,0 m. Dla terenu 2UMW w § 20 ust. 2 pkt 6 ustalono wysokość zabudowy: a) frontowej: od 7,7 do 11,7 m, b) oficynowej: nieprzekraczająca 9,0 m;	-	<b>Ad. uwaga nr 104.2: nie uwzględnia się.</b> Na terenach 1UMW i 2UMW, zgodnie z § 19 ust. 2 pkt 6 i § 20 ust. 2 pkt 6 lit. a, utrzymano wysokość zabudowy frontowej, tj. dla terenu 1UMW wynoszącej maksymalnie 12,0 m, a dla terenu 2UMW wynoszącej od 7,7 do 11,7 m. Ustalona w projekcie planu wysokość zabudowy frontowej na terenie 1UMW odpowiada wysokości istniejącego budynku zlokalizowanego na działce nr ewid. 277. Z kolei wysokość wskazana dla zabudowy frontowej dla terenu 2UMW umożliwi realizację projektowanego obiektu usługowego. Ustalenie ww. parametrów dla zabudowy frontowej na terenach 1UMW i 2UMW nie wpłynie negatywnie na synagogę i jej ekspozycję. Wskazana wysokość zabudowy frontowej nie będzie stwarzać zagrożenia dla ludu przestycznego - realizacji budynków o gabarytach przekraczających skalę zabudowy w sąsiedztwie.	-	<b>Uwaga nie-uwzględniona</b>	-
105.	9.04. 2018 r.	Osoba fizyczna	Wniosek o: Zmianę wysokości zabudowy od strony granicy działki na nie wyższą niż 7 m;	Tereny 1UMW, 2UMW	Dla terenu 1UMW w § 19 ust. 2 pkt 6 ustalono wysokość zabudowy frontowej: 12,0 m; maksymalna wysokość zabudowy oficynowej: 9,0 m.	-	<b>Ad. uwaga nr 105.1: nie uwzględnia się.</b> Na terenach 1UMW i 2UMW, zgodnie z § 19 ust. 2 pkt 6 i § 20 ust. 2 pkt 6 lit. b, utrzy-	-	<b>Uwaga nie-uwzględniona</b>	-

					Dla terenu 2UMW w §20 ust. 2 pkt 6 ustalono wysokość zabudowy: a) frontowej: od 7,7 do 11,7 m, b) oficynowej: nieprzekraczająca 9,0 m;		mano wysokość zabudowy oficynowej nieprzekraczającej 9,0 m. Wysokość oficyn ustalona dla terenów 1UMW i 2UMW odpowiada maksymalnej wysokości ustalonej w miejscowym planie zagospodarowania przestrzennego miasta Konina-Starówka, przyjętego uchwałą Nr 510 Rady Miasta Konina z dnia 23.09.2009 r.			
			2)zmianę wysokości zabudowy w okolicy synagogi od strony fronta, na 9 m.	Tereny 1UMW, 2UMW	Dla terenu 1UMW w §19 ust. 2 pkt 6 ustalono wysokość zabudowy frontowej: 12,0 m; maksymalna wysokość zabudowy oficynowej: 9,0 m. Dla terenu 2UMW w §20 ust. 2 pkt 6 ustalono wysokość zabudowy: a) frontowej: od 7,7 do 11,7 m, b) oficynowej: nieprzekraczająca 9,0 m;	-	<b>Ad. uwaga nr 105.2: nie uwzględnia się.</b> Na terenach 1UMW i 2UMW, zgodnie z §19 ust. 2 pkt 6 i §20 ust. 2 pkt 6 lit. a, utrzymano wysokość zabudowy frontowej, tj. dla terenu 1UMW wynoszącej maksymalnie 12,0 m, a dla terenu 2UMW wynoszącej od 7,7 do 11,7 m. Ustalona w projekcie planu wysokość zabudowy frontowej na terenie 1UMW odpowiada wysokości istniejącego budynku zlokalizowanego na działce nr ewid. 277. Z kolei wysokość wskazana dla zabudowy frontowej dla terenu 2UMW umożliwi realizację projektowanego obiektu usługowego. Ustalenie ww. parametrów dla zabudowy frontowej na terenach 1UMW i 2UMW nie wpłynie negatywnie na synagogę i jej ekspozycję. Wskazana wysokość zabudowy frontowej nie będzie stwarzać zagrożenia dla ładów przestrzennego – realizacji budynków o ga-	-	<b>Uwaga nie-uwzględniona</b>	-

							barytach przekraczających skalę zabudowy w sąsiedztwie.			
			Wniosek o: 1) zmianę wysokości zabudowy od strony granicy działki na nie wyższą niż 7 m;	Tereny 1UMW, 2UMW	Dla terenu 1UMW w §19 ust. 2 pkt 6 ustalono wysokość zabudowy frontowej: 12,0 m; maksymalna wysokość zabudowy oficynowej: 9,0 m. Dla terenu 2UMW w §20 ust. 2 pkt 6 ustalono wysokość zabudowy: a) frontowej: od 7,7 do 11,7 m, b) oficynowej: nieprzekraczająca 9,0 m;	-	<b>Ad. uwaga nr 106.1: nie uwzględnia się.</b> Na terenach 1UMW i 2UMW, zgodnie z §19 ust. 2 pkt 6 i §20 ust. 2 pkt 6 lit. b, utrzymano wysokość zabudowy oficynowej nieprzekraczającej 9,0 m. Wysokość oficyn ustalona dla terenów 1UMW i 2UMW odpowiada maksymalnej wysokości ustalonej w miejscowym planie zagospodarowania przestrzennego miasta Konina-Starówka, przyjętego uchwałą Nr 510 Rady Miasta Konina z dnia 23.09.2009 r.	-	<b>Uwaga nie-uwzględniona</b>	-
106.	9.04. 2018 r.	Osoba fizyczna	2) zmianę wysokości zabudowy w okolicy synagogi od strony frontu, na 9 m.	Tereny 1UMW, 2UMW	Dla terenu 1UMW w §19 ust. 2 pkt 6 ustalono wysokość zabudowy frontowej: 12,0 m; maksymalna wysokość zabudowy oficynowej: 9,0 m. Dla terenu 2UMW w §20 ust. 2 pkt 6 ustalono wysokość zabudowy: a) frontowej: od 7,7 do 11,7 m, b) oficynowej: nieprzekraczająca 9,0 m;	-	<b>Ad. uwaga nr 106.2: nie uwzględnia się.</b> Na terenach 1UMW i 2UMW, zgodnie z §19 ust. 2 pkt 6 i §20 ust. 2 pkt 6 lit. a, utrzymano wysokość zabudowy frontowej, tj. dla terenu 1UMW wynoszącej maksymalnie 12,0 m, a dla terenu 2UMW wynoszącej od 7,7 do 11,7 m. Ustalona w projekcie planu wysokość zabudowy frontowej na terenie 1UMW odpowiada wysokości istniejącego budynku zlokalizowanego na działce nr ewid. 277. Z kolei wysokość wskazana dla zabudowy frontowej dla terenu 2UMW umożliwi realizację projektowanego obiektu usługowego. Ustalenie ww. param-	-	<b>Uwaga nie-uwzględniona</b>	-

							trów dla zabudowy frontowej na terenach 1UMW i 2UMW nie wpłynie negatywnie na synagoge i jej ekspozycję. Wskazana wysokość zabudowy frontowej nie będzie stwarzać zagrożenia dla ładunku przestrzennego - realizacji budynków o gabarytach przekraczających skalę zabudowy w sąsiedztwie.			
107.	9.04.2018 r.	Osoba fizyczna	Wniosek o: 1) zmianę wysokości zabudowy od strony granicy działki na nie wyższą niż 7 m;	Tereny 1UMW, 2UMW	Dla terenu 1UMW w §19 ust. 2 pkt 6 ustalono wysokość zabudowy frontowej: 12,0 m; maksymalna wysokość zabudowy oficynowej: 9,0 m. Dla terenu 2UMW w §20 ust. 2 pkt 6 ustalono wysokość zabudowy: a) frontowej: od 7,7 do 11,7 m, b) oficynowej: nieprzekraczająca 9,0 m;	-	<b>Ad. uwaga nr 107.1: nie uwzględnia się.</b> Na terenach 1UMW i 2UMW, zgodnie z §19 ust. 2 pkt 6 i §20 ust. 2 pkt 6 lit. b, utrzymano wysokość zabudowy oficynowej nieprzekraczającej 9,0 m. Wysokość oficyn ustalono dla terenów 1UMW i 2UMW odpowiada maksymalnej wysokości ustalonej w miejscowym planie zagospodarowania przestrzennego miasta Konina-Starówka, przyjętego uchwałą Nr 510 Rady Miasta Konina z dnia 23.09.2009 r.	-	<b>Uwaga nie-uwzględniona</b>	-
			Zmianę wysokości zabudowy w okolicy synagogi od strony frontu, na 9 m.	Tereny 1UMW, 2UMW	Dla terenu 1UMW w §19 ust. 2 pkt 6 ustalono wysokość zabudowy frontowej: 12,0 m; maksymalna wysokość zabudowy oficynowej: 9,0 m. Dla terenu 2UMW w §20 ust. 2 pkt 6 ustalono wysokość zabudowy: a) frontowej: od 7,7 do 11,7 m, b) oficynowej: nieprzekraczająca 9,0 m;	-	<b>Ad. uwaga nr 107.2: nie uwzględnia się.</b> Na terenach 1UMW i 2UMW, zgodnie z §19 ust. 2 pkt 6 i §20 ust. 2 pkt 6 lit. a, utrzymano wysokość zabudowy frontowej, tj. dla terenu 1UMW wynoszącej maksymalnie 12,0 m, a dla terenu 2UMW wynoszącej od 7,7 do 11,7 m. Ustalona w projekcie planu wysokość zabudowy frontowej na terenie 1UMW odpowiada wysokości istniejącego	-	<b>Uwaga nie-uwzględniona</b>	-



							budynku zlokalizowanego na działce nr ewid. 277. Z kolei wysokość wskazana dla zabudowy frontowej dla terenu 2UMW umożliwi realizację projektowanego obiektu usługowego. Ustalenie ww. parametrów dla zabudowy frontowej na terenach 1UMW i 2UMW nie wpłynie negatywnie na synagogę i jej ekspozycję. Wskazana wysokość zabudowy frontowej nie będzie stwarzać zagrożenia dla ludu przestrzennego - realizacji budynków o gabarytach przekraczających skalę zabudowy w sąsiedztwie.			
108.	9.04. 2018 r.	Osoba fizyczna	Wniosek o: 1) zmianę wysokości zabudowy od strony granicy działki na nie wyższą niż 7 m;	Tereny 1UMW, 2UMW	Dla terenu 1UMW w §19 ust. 2 pkt 6 ustalono wysokość zabudowy frontowej: 12,0 m; maksymalna wysokość zabudowy oficynowej: 9,0 m. Dla terenu 2UMW w §20 ust. 2 pkt 6 ustalono wysokość zabudowy: a) frontowej: od 7,7 do 11,7 m, b) oficynowej: nieprzekraczająca 9,0 m;	-	<b>Ad. uwaga nr 108.1: nie uwzględnia się.</b> Na terenach 1UMW i 2UMW, zgodnie z §19 ust. 2 pkt 6 i §20 ust. 2 pkt 6 lit. b, utrzymano wysokość zabudowy oficynowej nieprzekraczającej 9,0 m. Wysokość oficyn ustalona dla terenów 1UMW i 2UMW odpowiada maksymalnej wysokości ustalonej w miejscowym planie zagospodarowania przestrzennego miasta Konina-Starówka, przyjętego uchwałą Nr 510 Rady Miasta Konina z dnia 23.09.2009 r.	-	<b>Uwaga nie-uwzględniona</b>	-
			2) zmianę wysokości zabudowy w okolicy synagogi od strony frontu, na 9 m.	Tereny 1UMW, 2UMW	Dla terenu 1UMW w §19 ust. 2 pkt 6 ustalono wysokość zabudowy frontowej: 12,0 m; maksymalna wysokość zabudowy oficynowej: 9,0 m.	-	<b>Ad. uwaga nr 108.2: nie uwzględnia się.</b> Na terenach 1UMW i 2UMW, zgodnie z §19 ust. 2 pkt 6 i §20 ust. 2 pkt 6 lit. a, utrzymano wysokość zabudowy	-	<b>Uwaga nie-uwzględniona</b>	-

					<p>Dla terenu 2UMW w §20 ust. 2 pkt 6 ustalono wysokość zabudowy:</p> <p>a) frontowej: od 7,7 do 11,7 m,  b) oficynowej: nieprzekraczająca 9,0 m;</p>		<p>dowy frontowej, tj. dla terenu 1UMW wynoszącej maksymalnie 12,0 m, a dla terenu 2UMW wynoszącej od 7,7 do 11,7 m. Ustalona w projekcie planu wysokość zabudowy frontowej na terenie 1UMW odpowiada wysokości istniejącego budynku zlokalizowanego na działce nr ewid. 277. Z kolei wysokość wskazana dla zabudowy frontowej dla terenu 2UMW umożliwi realizację projektowanego obiektu usługowego. Ustalenie ww. parametrów dla zabudowy frontowej na terenach 1UMW i 2UMW nie wpłynie negatywnie na synagogę i jej ekspozycję. Wskazana wysokość zabudowy frontowej nie będzie stwarzać zagrożenia dla ładu przestrzennego – realizacji budynków o gabarytach przekraczających skalę zabudowy w sąsiedztwie.</p>			
109.	9.04. 2018 r.	Osoba fizyczna	Wniosek o: 1) zmianę wysokości zabudowy od strony granicy działki na nie wyższą niż 7 m;	Tereny 1UMW, 2UMW	<p>Dla terenu 1UMW w §19 ust. 2 pkt 6 ustalono wysokość zabudowy frontowej: 12,0 m; maksymalna wysokość zabudowy oficynowej: 9,0 m.  Dla terenu 2UMW w §20 ust. 2 pkt 6 ustalono wysokość zabudowy:</p> <p>a) frontowej: od 7,7 do 11,7 m,  b) oficynowej: nieprzekraczająca 9,0 m;</p>	-	<p><b>Ad. uwaga nr 109.1: nie uwzględnia się.</b>  Na terenach 1UMW i 2UMW, zgodnie z §19 ust. 2 pkt 6 i §20 ust. 2 pkt 6 lit. b, utrzymano wysokość zabudowy oficynowej nieprzekraczającej 9,0 m. Wysokość oficyn ustalona dla terenów 1UMW i 2UMW odpowiada maksymalnej wysokości ustalonej w miejscowym planie zagospodarowania przestrzennego miasta Konina-Starówka, przyjętego uchwałą</p>	-	<p><b>Uwaga nie-uwzględniona</b></p>	-

							Nr 510 Rady Miasta Konińskiego z dnia 23.09.2009 r.			
			Zmianę wysokości zabudowy w okolicy synagogi od strony frontu, na 9 m.	Tereny 1UMW, 2UMW	Dla terenu 1UMW w §19 ust. 2 pkt 6 ustalono wysokość zabudowy frontowej: 12,0 m; maksymalna wysokość zabudowy oficynowej: 9,0 m. Dla terenu 2UMW w §20 ust. 2 pkt 6 ustalono wysokość zabudowy: a) frontowej: od 7,7 do 11,7 m, b) oficynowej: nieprzekraczająca 9,0 m;	-	Ad. uwaga nr 109.2: nie uwzględnia się. Na terenach 1UMW i 2UMW, zgodnie z §19 ust. 2 pkt 6 i §20 ust. 2 pkt 6 lit. a, utrzymano wysokość zabudowy frontowej, tj. dla terenu 1UMW wynoszącej maksymalnie 12,0 m, a dla terenu 2UMW wynoszącej od 7,7 do 11,7 m. Ustalona w projekcie planu wysokość zabudowy frontowej na terenie 1UMW odpowiada wysokości istniejącego budynku zlokalizowanego na działce nr ewid. 277. Z kolei wysokość wskazana dla zabudowy frontowej dla terenu 2UMW umożliwi realizację projektowanego obiektu usługowego. Ustalenie ww. parametrów dla zabudowy frontowej na terenach 1UMW i 2UMW nie wpłynie negatywnie na synagogę i jej ekspozycję. Wskazana wysokość zabudowy frontowej nie będzie stwarzać zagrożenia dla ładunku przestrzennego – realizacji budynków o gabarytach przekraczających skalę zabudowy w sąsiedztwie.	-	Uwaga nie-uwzględniona	-
110.	9.04. 2018 r.	Osoba fizyczna	Wniosek o: 1) zmianę wysokości zabudowy od strony granicy działki na nie wyższą niż 7 m;	Tereny 1UMW, 2UMW	Dla terenu 1UMW w §19 ust. 2 pkt 6 ustalono wysokość zabudowy frontowej: 12,0 m; maksymalna wysokość zabudowy oficynowej: 9,0 m.	-	Ad. uwaga nr 110.1: nie uwzględnia się. Na terenach 1UMW i 2UMW, zgodnie z §19 ust. 2 pkt 6 i §20 ust. 2 pkt 6 lit. b, utrzymano wysokość zabudowy oficynowej nieprzekraczającej 9,0 m.	-	Uwaga nie-uwzględniona	-

				Dla terenu 2UMW w §20 ust. 2 pkt 6 ustalono wysokość zabudowy: a) frontowej: od 7,7 do 11,7 m, b) oficynowej: nieprzekraczająca 9,0 m;		Wysokość oficyn ustalona dla terenów 1UMW i 2UMW odpowiada maksymalnej wysokości ustalonej w miejscowym planie zagospodarowania przestrzennego miasta Konina-Starówka, przyjętego uchwałą Nr 510 Rady Miasta Konina z dnia 23.09.2009 r.			
		Zmianę wysokości zabudowy w okolicy synagogi od strony frontu, na 9 m.	Tereny 1UMW, 2UMW	Dla terenu 1UMW w §19 ust. 2 pkt 6 ustalono wysokość zabudowy frontowej: 12,0 m; maksymalna wysokość zabudowy oficynowej: 9,0 m. Dla terenu 2UMW w §20 ust. 2 pkt 6 ustalono wysokość zabudowy: a) frontowej: od 7,7 do 11,7 m, b) oficynowej: nieprzekraczająca 9,0 m;	-	<b>Ad. uwaga nr 110.2: nie uwzględnia się.</b> Na terenach 1UMW i 2UMW, zgodnie z §19 ust. 2 pkt 6 i §20 ust. 2 pkt 6 lit. a, utrzymano wysokość zabudowy frontowej, tj. dla terenu 1UMW wynoszącej maksymalnie 12,0 m, a dla terenu 2UMW wynoszącej od 7,7 do 11,7 m. Ustalona w projekcie planu wysokość zabudowy frontowej na terenie 1UMW odpowiada wysokości istniejącego budynku zlokalizowanego na działce nr ewid. 277. Z kolei wysokość wskazana dla zabudowy frontowej dla terenu 2UMW umożliwi realizację projektowanego obiektu usługowego. Ustalenie ww. parametrów dla zabudowy frontowej na terenach 1UMW i 2UMW nie wpłynie negatywnie na synagogę i jej ekspozycję. Wskazana wysokość zabudowy frontowej nie będzie stwarzać zagrożenia dla ładunku przestrzennego – realizacji budynków o gabarytach przekraczających skalę zabudowy w sąsiedztwie.	-	<b>Uwaga nie-uwzględniona</b>	-

111.	9.04. 2018 r.	Osoba fi- zyczna	Wniosek o: Zmianę wysokości za- budowy od strony gra- nicy działki na nie wyż- szą niż 7 m;	Tereny 1UMW, 2UMW	Dla terenu 1UMW w §19 ust. 2 pkt 6 usta- lono wysokość zabu- dowy frontowej: 12,0 m; maksymalna wyso- kość zabudowy oficyn- kowej: 9,0 m. Dla terenu 2UMW w §20 ust. 2 pkt 6 usta- lono wysokość zabu- dowy: a) frontowej: od 7,7 do 11,7 m, b) oficynowej: nie- przekraczająca 9,0 m;	-	Ad. uwaga nr 111.1: nie uwzględnia się. Na terenach 1UMW i 2UMW, zgodnie z §19 ust. 2 pkt 6 i §20 ust. 2 pkt 6 lit. b, utrzy- mano wysokość zabu- dowy oficynowej nie- przekraczającej 9,0 m. Wysokość oficyn usta- lona dla terenów 1UMW i 2UMW odpowiada maksymalnej wysokości ustalonej w miejscowym planie zagospodarowania przestrzennego miasta Konina-Starówka, przy- jętego uchwałą Nr 510 Rady Miasta Ko- nina z dnia 23.09.2009 r.	-	Uwaga nie- uwzględniona	-
			Zmianę wysokości za- budowy w okolicy synga- gi od strony frontu, na 9 m.	Tereny 1UMW, 2UMW	Dla terenu 1UMW w §19 ust. 2 pkt 6 usta- lono wysokość zabu- dowy frontowej: 12,0 m; maksymalna wyso- kość zabudowy oficyn- kowej: 9,0 m. Dla terenu 2UMW w §20 ust. 2 pkt 6 usta- lono wysokość zabu- dowy: a) frontowej: od 7,7 do 11,7 m, b) oficynowej: nie- przekraczająca 9,0 m;	-	Ad. uwaga nr 111.2: nie uwzględnia się. Na terenach 1UMW i 2UMW, zgodnie z §19 ust. 2 pkt 6 i §20 ust. 2 pkt 6 lit. a, utrzy- mano wysokość zabu- dowy frontowej, tj. dla te- renu 1UMW wynoszącej maksymalnie 12,0 m, a dla terenu 2UMW wy- noszącej od 7,7 do 11,7 m. Ustalona w projekcie planu wysokość zabu- dowy frontowej na tere- nie 1UMW odpowiada wysokości istniejącego budynku zlokalizowa- nego na działce nr ewid. 277. Z kolei wysokość wskazana dla zabudowy frontowej dla terenu 2UMW umożliwi realiza- cję projektowanego obiektu usługowego. Ustalenie ww. parame- trów dla zabudowy fron- towej na terenach 1UMW i 2UMW nie wpłynie ne- gatywnie na synagogę	-	Uwaga nie- uwzględniona	-

							i jej ekspozycję. Wskazana wysokość zabudowy frontowej nie będzie stwarzać zagrożenia dla ludzi przestrzennego – realizacji budynków o gabarytach przekraczających skalę zabudowy w sąsiedztwie.			
112.	9.04.2018 r.	Osoba fizyczna	Wniosek o: Zmianę wysokości zabudowy od strony granicy działki na nie wyższą niż 7 m;	Tereny 1UMW, 2UMW	Dla terenu 1UMW w §19 ust. 2 pkt 6 ustalono wysokość zabudowy frontowej: 12,0 m; maksymalna wysokość zabudowy oficynowej: 9,0 m. Dla terenu 2UMW w §20 ust. 2 pkt 6 ustalono wysokość zabudowy: a) frontowej: od 7,7 do 11,7 m, b) oficynowej: nieprzekraczająca 9,0 m;	-	<b>Ad. uwaga nr 112.1: nie uwzględnia się.</b> Na terenach 1UMW i 2UMW, zgodnie z §19 ust. 2 pkt 6 i §20 ust. 2 pkt 6 lit. b, utrzymano wysokość zabudowy oficynowej nieprzekraczającej 9,0 m. Wysokość oficyn ustalona dla terenów 1UMW i 2UMW odpowiada maksymalnej wysokości ustalonej w miejscowym planie zagospodarowania przestrzennego miasta Konina-Starówka, przyjętego uchwałą Nr 510 Rady Miasta Konina z dnia 23.09.2009 r.	-	<b>Uwaga nie-uwzględniona</b>	-
			Zmianę wysokości zabudowy w okolicy synagogi od strony frontu, na 9 m.	Tereny 1UMW, 2UMW	Dla terenu 1UMW w §19 ust. 2 pkt 6 ustalono wysokość zabudowy frontowej: 12,0 m; maksymalna wysokość zabudowy oficynowej: 9,0 m. Dla terenu 2UMW w §20 ust. 2 pkt 6 ustalono wysokość zabudowy: a) frontowej: od 7,7 do 11,7 m, b) oficynowej: nieprzekraczająca 9,0 m;	-	<b>Ad. uwaga nr 112.2: nie uwzględnia się.</b> Na terenach 1UMW i 2UMW, zgodnie z §19 ust. 2 pkt 6 i §20 ust. 2 pkt 6 lit. a, utrzymano wysokość zabudowy frontowej, tj. dla terenu 1UMW wynoszącej maksymalnie 12,0 m, a dla terenu 2UMW wynoszącej od 7,7 do 11,7 m. Ustalona w projekcie planu wysokość zabudowy frontowej na terenie 1UMW odpowiada wysokości istniejącego budynku zlokalizowanego na działce nr ewid. 277. Z kolei wysokość wskazana dla zabudowy	-	<b>Uwaga nie-uwzględniona</b>	-

							frontowej dla terenu 2UMW umożliwi realizację projektowanego obiektu usługowego. Ustalenie ww. parametrów dla zabudowy frontowej na terenach 1UMW i 2UMW nie wpłynie negatywnie na synagogę i jej ekspozycję. Wskazana wysokość zabudowy frontowej nie będzie stwarzać zagrożenia dla ładu przestrzennego – realizacji budynków o gabarytach przekraczających skalę zabudowy w sąsiedztwie.			
113.	9.04. 2018 r.	Osoba fizyczna	Wniosek o: Zmianę wysokości zabudowy od strony granicy działki na nie wyższą niż 7 m;	Tereny 1UMW, 2UMW	Dla terenu 1UMW w §19 ust. 2 pkt 6 ustalono wysokość zabudowy frontowej: 12,0 m; maksymalna wysokość zabudowy oficynowej: 9,0 m. Dla terenu 2UMW w §20 ust. 2 pkt 6 ustalono wysokość zabudowy: a) frontowej: od 7,7 do 11,7 m, b) oficynowej: nieprzekraczająca 9,0 m;	-	<b>Ad. uwaga nr 113.1: nie uwzględnia się.</b> Na terenach 1UMW i 2UMW, zgodnie z §19 ust. 2 pkt 6 i §20 ust. 2 pkt 6 lit. b, utrzymano wysokość zabudowy oficynowej nieprzekraczającej 9,0 m. Wysokość oficyn ustalona dla terenów 1UMW i 2UMW odpowiada maksymalnej wysokości ustalonej w miejscowym planie zagospodarowania przestrzennego miasta Konina-Starówka, przyjętego uchwałą Nr 510 Rady Miasta Konina z dnia 23.09.2009 r.	-	<b>Uwaga nie-uwzględniona</b>	-
			Zmianę wysokości zabudowy w okolicy synagogi od strony frontu, na 9 m.	Tereny 1UMW, 2UMW	Dla terenu 1UMW w §19 ust. 2 pkt 6 ustalono wysokość zabudowy frontowej: 12,0 m; maksymalna wysokość zabudowy oficynowej: 9,0 m. Dla terenu 2UMW w §20 ust. 2 pkt 6 ustalono wysokość zabudowy:	-	<b>Ad. uwaga nr 113.2: nie uwzględnia się.</b> Na terenach 1UMW i 2UMW, zgodnie z §19 ust. 2 pkt 6 i §20 ust. 2 pkt 6 lit. a, utrzymano wysokość zabudowy frontowej, tj. dla terenu 1UMW wynoszącej maksymalnie 12,0 m, a dla terenu 2UMW wynoszącej od 7,7 do 11,7	-	<b>Uwaga nie-uwzględniona</b>	-

					a) frontowej: od 7,7 do 11,7 m, b) oficynowej: nieprzekraczająca 9,0 m;		m. Ustalona w projekcie planu wysokość zabudowy frontowej na terenie IUMW odpowiada wysokości istniejącego budynku zlokalizowanego na działce nr ewid. 277. Z kolei wysokość wskazana dla zabudowy frontowej dla terenu 2UMW umożliwi realizację projektowanego obiektu usługowego. Ustalenie ww. parametrów dla zabudowy frontowej na terenach IUMW i 2UMW nie wpłynie negatywnie na sygnację i jej ekspozycję. Wskazana wysokość zabudowy frontowej nie będzie stwarzać zagrożenia dla ładu przestrzennego - realizacji budynków o gabarytach przekraczających skalę zabudowy w sąsiedztwie.			
114.	9.04. 2018 r.	Osoba fizyczna	Wniosek o: 1) zmianę wysokości zabudowy od strony granicy działki na nie wyższą niż 7 m;	Tereny IUMW, 2UMW	Dla terenu IUMW w §19 ust. 2 pkt 6 ustalono wysokość zabudowy frontowej: 12,0 m; maksymalna wysokość zabudowy oficynowej: 9,0 m. Dla terenu 2UMW w §20 ust. 2 pkt 6 ustalono wysokość zabudowy: a) frontowej: od 7,7 do 11,7 m, b) oficynowej: nieprzekraczająca 9,0 m;	-	<b>Ad. uwaga nr 114.1: nie uwzględnia się.</b> Na terenach IUMW i 2UMW, zgodnie z §19 ust. 2 pkt 6 i §20 ust. 2 pkt 6 lit. b, utrzymano wysokość zabudowy oficynowej nieprzekraczającej 9,0 m. Wysokość oficyn ustalono dla terenów IUMW i 2UMW odpowiada maksymalnej wysokości ustalonej w miejscowym planie zagospodarowania przestrzennego miasta Konina-Starówka, przyjętego uchwałą Nr 510 Rady Miasta Konina z dnia 23.09.2009 r.	-	<b>Uwaga nie-uwzględniona</b>	-



			2) zmianę wysokości zabudowy w okolicy synagogi od strony frontu, na 9 m.	Tereny IUMW, 2UMW	Dla terenu IUMW w § 19 ust. 2 pkt 6 ustalono wysokość zabudowy frontowej: 12,0 m; maksymalna wysokość zabudowy oficynowej: 9,0 m. Dla terenu 2UMW w § 20 ust. 2 pkt 6 ustalono wysokość zabudowy: a) frontowej: od 7,7 do 11,7 m, b) oficynowej: nieprzekraczająca 9,0 m;	-	<b>Ad. uwaga nr 114.2; nie uwzględnia się.</b> Na terenach IUMW i 2UMW, zgodnie z § 19 ust. 2 pkt 6 i § 20 ust. 2 pkt 6 lit. a, utrzymano wysokość zabudowy frontowej, tj. dla terenu IUMW wynoszącej maksymalnie 12,0 m, a dla terenu 2UMW wynoszącej od 7,7 do 11,7 m. Ustalona w projekcie planu wysokość zabudowy frontowej na terenie IUMW odpowiada wysokości istniejącego budynku zlokalizowanego na działce nr ewid. 277. Z kolei wysokość wskazana dla zabudowy frontowej dla terenu 2UMW umożliwia realizację projektowanego obiektu usługowego. Ustalenie ww. parametrów dla zabudowy frontowej na terenach IUMW i 2UMW nie wpłynie negatywnie na synagogę i jej ekspozycję. Wskazana wysokość zabudowy frontowej nie będzie stwarzać zagrożenia dla ładu przestrzennego - realizacji budynków o gabarytach przekraczających skalę zabudowy w sąsiedztwie.	-	<b>Uwaga nie-uwzględniona</b>	-
115.	9.04. 2018 r.	Osoba fizyczna	Wniosek c: 1) zmianę wysokości zabudowy od strony granicy działki na nie wyższą niż 7 m;	Tereny IUMW, 2UMW	Dla terenu IUMW w § 19 ust. 2 pkt 6 ustalono wysokość zabudowy frontowej: 12,0 m; maksymalna wysokość zabudowy oficynowej: 9,0 m. Dla terenu 2UMW w § 20 ust. 2 pkt 6 ustalono wysokość zabudowy:	-	<b>Ad. uwaga nr 115.1; nie uwzględnia się.</b> Na terenach IUMW i 2UMW, zgodnie z § 19 ust. 2 pkt 6 i § 20 ust. 2 pkt 6 lit. b, utrzymano wysokość zabudowy oficynowej nieprzekraczającej 9,0 m. Wysokość oficyn ustalona dla terenów IUMW i 2UMW odpowiada	-	<b>Uwaga nie-uwzględniona</b>	-

					a) frontowej: od 7,7 do 11,7 m, b) oficynowej: nieprzekraczająca 9,0 m;		maksymalnej wysokości ustalonej w miejscowym planie zagospodarowania przestrzennego miasta Konina-Starówka, przyjętego uchwałą Nr 510 Rady Miasta Konina z dnia 23.09.2009 r.			
			Zmianę wysokości zabudowy w okolicy synagogi od strony frontu, na 9 m.	Tereny UUMW, 2UMW	Dla terenu UUMW w §19 ust. 2 pkt 6 ustalono wysokość zabudowy frontowej: 12,0 m; maksymalna wysokość zabudowy oficynowej: 9,0 m. Dla terenu 2UMW w §20 ust. 2 pkt 6 ustalono wysokość zabudowy: a) frontowej: od 7,7 do 11,7 m, b) oficynowej: nieprzekraczająca 9,0 m;	-	Ad. uwaga nr 115.2: nie uwzględnia się. Na terenach 1UMW i 2UMW, zgodnie z §19 ust. 2 pkt 6 i §20 ust. 2 pkt 6 lit. a, utrzymano wysokość zabudowy frontowej, tj. dla terenu 1UMW wynoszącej maksymalnie 12,0 m, a dla terenu 2UMW wynoszącej od 7,7 do 11,7 m. Ustalona w projekcie planu wysokość zabudowy frontowej na terenie 1UMW odpowiada wysokości istniejącego budynku zlokalizowanego na działce nr ewid. 277. Z kolei wysokość wskazana dla zabudowy frontowej dla terenu 2UMW umożliwi realizację projektowanego obiektu usługowego. Ustalenie ww. parametrów dla zabudowy frontowej na terenach 1UMW i 2UMW nie wpłynie negatywnie na synagogę i jej ekspozycję. Wskazana wysokość zabudowy frontowej nie będzie stwarzać zagrożenia dla ludu przestrzennego - realizacji budynków o gabarytach przekraczających skalę zabudowy w sąsiedztwie.	-	Uwaga nie-uwzględniona	-
116.	9.04. 2018 r.	Osoba fizyczna	Wniosek o:	Tereny UUMW, 2UMW	Dla terenu 1UMW w §19 ust. 2 pkt 6 usta-	-	Ad. uwaga nr 116.1: nie uwzględnia się.	-	Uwaga nie-uwzględniona	-

			<p>Izmięnię wysokości zabudowy od strony granicy działki na nie wyższą niż 7 m;</p>		<p>lono wysokość zabudowy frontowej: 12,0 m; maksymalna wysokość zabudowy oficynowej: 9,0 m. Dla terenu 2UMW w §20 ust. 2 pkt 6 ustalono wysokość zabudowy: a) frontowej: od 7,7 do 11,7 m, b) oficynowej: nieprzekraczająca 9,0 m;</p>		<p>Na terenach 1UMW i 2UMW, zgodnie z §19 ust. 2 pkt 6 i §20 ust. 2 pkt 6 lit. b, utrzymano wysokość zabudowy oficynowej nieprzekraczającej 9,0 m. Wysokość oficyn ustalono dla terenów 1UMW i 2UMW odpowiada maksymalnej wysokości ustalonej w miejscowym planie zagospodarowania przestrzennego miasta Konina-Starówka, przyjętego uchwałą Nr 510 Rady Miasta Konina z dnia 23.09.2009 r.</p>		
			<p>Złżmięnię wysokości zabudowy w okolicy synagogi od strony frontu, na 9 m.</p>	<p>Tereny 1UMW, 2UMW</p>	<p>Dla terenu 1UMW w §19 ust. 2 pkt 6 ustalono wysokość zabudowy frontowej: 12,0 m; maksymalna wysokość zabudowy oficynowej: 9,0 m. Dla terenu 2UMW w §20 ust. 2 pkt 6 ustalono wysokość zabudowy: a) frontowej: od 7,7 do 11,7 m, b) oficynowej: nieprzekraczająca 9,0 m;</p>	-	<p><b>Ad. uwaga nr 116.2: nie uwzględnia się.</b> Na terenach 1UMW i 2UMW, zgodnie z §19 ust. 2 pkt 6 i §20 ust. 2 pkt 6 lit. a, utrzymano wysokość zabudowy frontowej, tj. dla terenu 1UMW wynoszącej maksymalnie 12,0 m, a dla terenu 2UMW wynoszącej od 7,7 do 11,7 m. Ustalona w projekcie planu wysokość zabudowy frontowej na terenie 1UMW odpowiada wysokości istniejącego budynku zlokalizowanego na działce nr ewid. 277. Z kolei wysokość wskazana dla zabudowy frontowej dla terenu 2UMW umożliwi realizację projektowanego obiektu usługowego. Ustalenie ww. parametrów dla zabudowy frontowej na terenach 1UMW i 2UMW nie wpłynie negatywnie na synagogę i jej ekspozycję. Wskazana wysokość zabudowy frontowej nie będzie</p>	-	<p><b>Uwaga nie-uwzględniona</b></p>

							stwarzać zagrożenia dla ładu przestrzennego – re- alizacji budynków o ga- barytach przekraczają- cych skalę zabudowy w sąsiedztwie.			
117.	9.04. 2018 r.	Osoba fi- zyczna	Wniosek o: 1) zmianę wysokości za- budowy od strony gra- nicy działki na nie wyż- szą niż 7 m;	Tereny 1UMW, 2UMW	Dla terenu 1UMW w §19 ust. 2 pkt 6 usta- lono wysokość zabu- dowy frontowej: 12,0 m; maksymalna wyso- kość zabudowy oficyn- nowej: 9,0 m. Dla terenu 2UMW w §20 ust. 2 pkt 6 usta- lono wysokość zabu- dowy: a) frontowej: od 7,7 do 11,7 m, b) oficynowej: nie- przekraczająca 9,0 m;	-	<b>Ad. uwaga nr 117.1: nie uwzględnia się.</b> Na terenach 1UMW i 2UMW, zgodnie z §19 ust. 2 pkt 6 i §20 ust. 2 pkt 6 lit. b, utrzy- mano wysokość zabu- dowy oficynowej nie- przekraczającej 9,0 m. Wysokość oficyn usta- lono dla terenów 1UMW i 2UMW odpowiada maksymalnej wysokości ustalonej w miejscowym planie zagospodarowania przestrzennego miasta Konina-Starówka, przy- jętego uchwałą Nr 510 Rady Miasta Ko- nina z dnia 23.09.2009 r.	-	<b>Uwaga nie- uwzględniona</b>	-
			2) zmianę wysokości za- budowy w okolicy syna- gogi od strony fronta, na 9 m.	Tereny 1UMW, 2UMW	Dla terenu 1UMW w §19 ust. 2 pkt 6 usta- lono wysokość zabu- dowy frontowej: 12,0 m; maksymalna wyso- kość zabudowy oficyn- nowej: 9,0 m. Dla terenu 2UMW w §20 ust. 2 pkt 6 usta- lono wysokość zabu- dowy: a) frontowej: od 7,7 do 11,7 m, b) oficynowej: nie- przekraczająca 9,0 m;	-	<b>Ad. uwaga nr 117.2: nie uwzględnia się.</b> Na terenach 1UMW i 2UMW, zgodnie z §19 ust. 2 pkt 6 i §20 ust. 2 pkt 6 lit. a, utrzy- mano wysokość zabu- dowy frontowej, tj. dla te- renu 1UMW wynoszącej maksymalnie 12,0 m, a dla terenu 2UMW wy- noszącej od 7,7 do 11,7 m. Ustalona w projekcie planu wysokość zabu- dowy frontowej na tere- nie 1UMW odpowiada wysokości istniejącego budynku zlokalizowa- nego na działce nr ewid. 277. Z kolei wysokość wskazana dla zabudowy frontowej dla terenu 2UMW umożliwi realiza- cję projektowanego	-	<b>Uwaga nie- uwzględniona</b>	-

							<p>objektu usługowego. Ustalenie ww. parametrów dla zabudowy frontowej na terenach 1UMW i 2UMW nie wpłynie negatywnie na synagogę i jej ekspozycję. Wskazana wysokość zabudowy frontowej nie będzie stwarzać zagrożenia dla ład przestrzennego - realizacji budynków o gabarytach przekraczających skalę zabudowy w sąsiedztwie.</p>			
118.	9.04. 2018 r.	Osoba fizyczna	<p>Wniosek o: 1) zmianę wysokości zabudowy od strony granicy działki na nie wyższą niż 7 m;</p>	<p>Tereny 1UMW, 2UMW</p>	<p>Dla terenu 1UMW w §19 ust. 2 pkt 6 ustalono wysokość zabudowy frontowej: 12,0 m; maksymalna wysokość zabudowy oficynowej: 9,0 m. Dla terenu 2UMW w §20 ust. 2 pkt 6 ustalono wysokość zabudowy: a) frontowej: od 7,7 do 11,7 m, b) oficynowej: nieprzekraczająca 9,0 m;</p>	-	<p><b>Ad. uwaga nr 118.1: nie uwzględnia się.</b> Na terenach 1UMW i 2UMW, zgodnie z §19 ust. 2 pkt 6 i §20 ust. 2 pkt 6 lit. b, utrzymano wysokość zabudowy oficynowej nieprzekraczającej 9,0 m. Wysokość oficyn ustalono dla terenów 1UMW i 2UMW - odpowiada maksymalnej wysokości ustalonej w miejscowym planie zagospodarowania przestrzennego miasta Konina-Starówka, przyjętego uchwałą Nr 510 Rady Miasta Konina z dnia 23.09.2009 r.</p>	-	<p><b>Uwaga nie-uwzględniona</b></p>	-
			<p>Zmianę wysokości zabudowy w okolicy synagogi od strony frontu, na 9 m.</p>	<p>Tereny 1UMW, 2UMW</p>	<p>Dla terenu 1UMW w §19 ust. 2 pkt 6 ustalono wysokość zabudowy frontowej: 12,0 m; maksymalna wysokość zabudowy oficynowej: 9,0 m. Dla terenu 2UMW w §20 ust. 2 pkt 6 ustalono wysokość zabudowy: a) frontowej: od 7,7 do 11,7 m, b) oficynowej: nieprzekraczająca 9,0 m;</p>	-	<p><b>Ad. uwaga nr 118.2: nie uwzględnia się.</b> Na terenach 1UMW i 2UMW, zgodnie z §19 ust. 2 pkt 6 i §20 ust. 2 pkt 6 lit. a, utrzymano wysokość zabudowy frontowej, tj. dla terenu 1UMW wynoszącej maksymalnie 12,0 m, a dla terenu 2UMW wynoszącej od 7,7 do 11,7 m. Ustalona w projekcie planu wysokość zabu-</p>	-	<p><b>Uwaga nie-uwzględniona</b></p>	-

							dowy frontowej na terenie UUMW odpowiada wysokości istniejącego budynku zlokalizowanego na działce nr ewid. 277. Z kolei wysokość wskazana dla zabudowy frontowej dla terenu 2UMW umożliwi realizację projektowanego obiektu usługowego. Ustalenie ww. parametrów dla zabudowy frontowej na terenach UUMW i 2UMW nie wpłynie negatywnie na synagogę i jej ekspozycję. Wskazana wysokość zabudowy frontowej nie będzie stwarzać zagrożenia dla ład przestrzennego - realizacji budynków o gabarytach przekraczających skalę zabudowy w sąsiedztwie.			
119.	9.04. 2018 r.	Osoba fizyczna	Wniosek o: Izmięnię wysokości zabudowy od strony granicy działki na nie wyższą niż 7 m;	Tereny UUMW, 2UMW	Dla terenu UUMW w §19 ust. 2 pkt 6 ustalono wysokość zabudowy frontowej: 12,0 m; maksymalna wysokość zabudowy oficynowej: 9,0 m. Dla terenu 2UMW w §20 ust. 2 pkt 6 ustalono wysokość zabudowy: a) frontowej: od 7,7 do 11,7 m, b) oficynowej: nieprzekraczająca 9,0 m;	-	Ad. uwaga nr 119.1: nie uwzględnia się. Na terenach UUMW i 2UMW, zgodnie z §19 ust. 2 pkt 6 i §20 ust. 2 pkt 6 lit. b, utrzymano wysokość zabudowy oficynowej nieprzekraczającej 9,0 m. Wysokość oficyn ustalono dla terenów UUMW i 2UMW odpowiada maksymalnej wysokości ustalonej w miejscowym planie zagospodarowania przestrzennego miasta Konina-Starówka, przyjętego uchwałą Nr 510 Rady Miasta Konina z dnia 23.09.2009 r.	-	Uwaga nie-uwzględniona	-
			Zmianę wysokości zabudowy w okolicy synagogi od strony frontu, na 9 m.	Tereny UUMW, 2UMW	Dla terenu UUMW w §19 ust. 2 pkt 6 ustalono wysokość zabudowy frontowej: 12,0	-	Ad. uwaga nr 119.2: nie uwzględnia się. Na terenach UUMW i 2UMW, zgodnie z §19 ust. 2 pkt 6 i §20	-	Uwaga nie-uwzględniona	-

					<p>m; maksymalna wysokość zabudowy oficynowej: 9,0 m. Dla terenu 2UMW w §20 ust. 2 pkt 6 ustalono wysokość zabudowy:</p> <p>a) frontowej: od 7,7 do 11,7 m, b) oficynowej: nieprzekraczająca 9,0 m;</p>		<p>ust. 2 pkt 6 lit. a, utrzymano wysokość zabudowy frontowej, tj. dla terenu 1UMW wynoszącej maksymalnie 12,0 m, a dla terenu 2UMW wynoszącej od 7,7 do 11,7 m. Ustalona w projekcie planu wysokość zabudowy frontowej na terenie 1UMW odpowiada wysokości istniejącego budynku zlokalizowanego na działce nr ewid. 277. Z kolei wysokość wskazana dla zabudowy frontowej dla terenu 2UMW umożliwi realizację projektowanego obiektu usługowego. Ustalenie ww. parametrów dla zabudowy frontowej na terenach 1UMW i 2UMW nie wpłynie negatywnie na synagogę i jej ekspozycję. Wskazana wysokość zabudowy frontowej nie będzie stwarzać zagrożenia dla ładów przestrzennego – realizacji budynków o gabarytach przekraczających skalę zabudowy w sąsiedztwie.</p>			
120.	9.04. 2018 r.	Osoba fizyczna	Wniosek o: Iżmianę wysokości zabudowy od strony granicy działki na nie wyższą niż 7 m;	Tereny 1UMW, 2UMW	<p>Dla terenu 1UMW w §19 ust. 2 pkt 6 ustalono wysokość zabudowy frontowej: 12,0 m; maksymalna wysokość zabudowy oficynowej: 9,0 m. Dla terenu 2UMW w §20 ust. 2 pkt 6 ustalono wysokość zabudowy:</p> <p>a) frontowej: od 7,7 do 11,7 m, b) oficynowej: nieprzekraczająca 9,0 m;</p>	-	<p><b>Ad. uwaga nr 120.1: nie uwzględnia się.</b> Na terenach 1UMW i 2UMW, zgodnie z §19 ust. 2 pkt 6 i §20 ust. 2 pkt 6 lit. b, utrzymano wysokość zabudowy oficynowej nieprzekraczającej 9,0 m. Wysokość oficyn ustalona dla terenów 1UMW i 2UMW odpowiada maksymalnej wysokości ustalonej w miejscowym planie zagospodarowania przestrzennego miasta</p>	-	Uwaga nie-uwzględniona	-

							Konina-Starówka, przyjętego uchwałą Nr 510 Rady Miasta Konina z dnia 23.09.2009 r.			
			Zmianę wysokości zabudowy w okolicy synagogi od strony frontu, na 9 m.	Tereny 1UMW, 2UMW	Dla terenu 1UMW w § 19 ust. 2 pkt 6 ustalono wysokość zabudowy frontowej: 12,0 m; maksymalna wysokość zabudowy oficynowej: 9,0 m. Dla terenu 2UMW w § 20 ust. 2 pkt 6 ustalono wysokość zabudowy: a) frontowej: od 7,7 do 11,7 m, b) oficynowej: nieprzekraczająca 9,0 m;	-	<b>Ad. uwaga nr 120.2: nie uwzględnia się.</b> Na terenach 1UMW i 2UMW, zgodnie z § 19 ust. 2 pkt 6 i § 20 ust. 2 pkt 6 lit. a, utrzymano wysokość zabudowy frontowej, tj. dla terenu 1UMW wynoszącej maksymalnie 12,0 m, a dla terenu 2UMW wynoszącej od 7,7 do 11,7 m. Ustalona w projekcie planu wysokość zabudowy frontowej na terenie 1UMW odpowiada wysokości istniejącego budynku zlokalizowanego na działce nr ewid. 277. Z kolei wysokość wskazana dla zabudowy frontowej dla terenu 2UMW umożliwi realizację projektowanego obiektu usługowego. Ustalenie ww. parametrów dla zabudowy frontowej na terenach 1UMW i 2UMW nie wpłynie negatywnie na synagogę i jej ekspozycję. Wskazana wysokość zabudowy frontowej nie będzie stwarzać zagrożenia dla ładu przestrzennego - realizacji budynków o gabarytach przekraczających skalę zabudowy w sąsiedztwie.	-	<b>Uwaga nie-uwzględniona</b>	-
121.	9.04. 2018 r.	Osoba fizyczna	Wniosek o: Zmianę wysokości zabudowy od strony granicy działki na nie wyższą niż 7 m;	Tereny 1UMW, 2UMW	Dla terenu 1UMW w § 19 ust. 2 pkt 6 ustalono wysokość zabudowy frontowej: 12,0 m; maksymalna wysokość zabudowy oficynowej: 9,0 m.	-	<b>Ad. uwaga nr 121.1: nie uwzględnia się.</b> Na terenach 1UMW i 2UMW, zgodnie z § 19 ust. 2 pkt 6 i § 20 ust. 2 pkt 6 lit. b, utrzy-	-	<b>Uwaga nie-uwzględniona</b>	-



				<p>Dla terenu 2UMW w §20 ust. 2 pkt 6 ustalono wysokość zabudowy:</p> <p>a) frontowej: od 7,7 do 11,7 m, b) oficynowej: nieprzekraczająca 9,0 m;</p>		<p>mano wysokość zabudowy oficynowej nieprzekraczającej 9,0 m. Wysokość oficyn ustalona dla terenów 1UMW i 2UMW odpowiada maksymalnej wysokości ustalonej w miejscowym planie zagospodarowania przestrzennego miasta Konina-Starówka, przyjętego uchwałą Nr 510 Rady Miasta Konina z dnia 23.09.2009 r.</p>			
		2)zmianę wysokości zabudowy w okolicy synagogi od strony fronta, na 9 m.	<p>Tereny 1UMW, 2UMW</p>	<p>Dla terenu 1UMW w §19 ust. 2 pkt 6 ustalono wysokość zabudowy frontowej: 12,0 m; maksymalna wysokość zabudowy oficynowej: 9,0 m. Dla terenu 2UMW w §20 ust. 2 pkt 6 ustalono wysokość zabudowy:</p> <p>a) frontowej: od 7,7 do 11,7 m, b) oficynowej: nieprzekraczająca 9,0 m;</p>	-	<p><b>Ad. uwaga nr 121.2: nie uwzględnia się.</b> Na terenach 1UMW i 2UMW, zgodnie z §19 ust. 2 pkt 6 i §20 ust. 2 pkt 6 lit. a, utrzymano wysokość zabudowy frontowej, tj. dla terenu 1UMW wynoszącej maksymalnie 12,0 m, a dla terenu 2UMW wynoszącej od 7,7 do 11,7 m. Ustalona w projekcie planu wysokość zabudowy frontowej na terenie 1UMW odpowiada wysokości istniejącego budynku zlokalizowanego na działce nr ewid. 277. Z kolei wysokość wskazana dla zabudowy frontowej dla terenu 2UMW umożliwi realizację projektowanego obiektu usługowego. Ustalenie ww. parametrów dla zabudowy frontowej na terenach 1UMW i 2UMW nie wpłynie negatywnie na synagogę i jej ekspozycję. Wskazana wysokość zabudowy frontowej nie będzie stwarzać zagrożenia dla ładów przestrzennego – realizacji budynków o ga-</p>	-	<b>Uwaga nie-uwzględniona</b>	-

							barytach przekraczających skalę zabudowy w sąsiedztwie.			
			Wniosek o: 1) zmianę wysokości zabudowy od strony granicy działki na nie wyższą niż 7 m;	Tereny 1UMW, 2UMW	Dla terenu 1UMW w §19 ust. 2 pkt 6 ustalono wysokość zabudowy frontowej: 12,0 m; maksymalna wysokość zabudowy oficynowej: 9,0 m. Dla terenu 2UMW w §20 ust. 2 pkt 6 ustalono wysokość zabudowy: a) frontowej: od 7,7 do 11,7 m, b) oficynowej: nieprzekraczająca 9,0 m;	-	<b>Ad. uwaga nr 122.1: nie uwzględnia się.</b> Na terenach 1UMW i 2UMW, zgodnie z §19 ust. 2 pkt 6 i §20 ust. 2 pkt 6 lit. b, utrzymano wysokość zabudowy oficynowej nieprzekraczającej 9,0 m. Wysokość oficyn ustalona dla terenów 1UMW i 2UMW odpowiada maksymalnej wysokości ustalonej w miejscowym planie zagospodarowania przestrzennego miasta Konina-Starówka, przyjętego uchwałą Nr 510 Rady Miasta Konina z dnia 23.09.2009 r.	-	<b>Uwaga nie-uwzględniona</b>	-
122.	9.04. 2018 r.	Osoba fizyczna	2) zmianę wysokości zabudowy w okolicy synagogi od strony frontu, na 9 m.	Tereny 1UMW, 2UMW	Dla terenu 1UMW w §19 ust. 2 pkt 6 ustalono wysokość zabudowy frontowej: 12,0 m; maksymalna wysokość zabudowy oficynowej: 9,0 m. Dla terenu 2UMW w §20 ust. 2 pkt 6 ustalono wysokość zabudowy: a) frontowej: od 7,7 do 11,7 m, b) oficynowej: nieprzekraczająca 9,0 m;	-	<b>Ad. uwaga nr 122.2: nie uwzględnia się.</b> Na terenach 1UMW i 2UMW, zgodnie z §19 ust. 2 pkt 6 i §20 ust. 2 pkt 6 lit. a, utrzymano wysokość zabudowy frontowej, tj. dla terenu 1UMW wynoszącej maksymalnie 12,0 m, a dla terenu 2UMW wynoszącej od 7,7 do 11,7 m. Ustalona w projekcie planu wysokość zabudowy frontowej na terenie 1UMW odpowiada wysokości istniejącego budynku zlokalizowanego na działce nr ewid. 277. Z kolei wysokość wskazana dla zabudowy frontowej dla terenu 2UMW umożliwi realizację projektowanego obiektu usługowego. Ustalenie ww. param-	-	<b>Uwaga nie-uwzględniona</b>	-

											trów dla zabudowy frontowej na terenach 1UMW i 2UMW nie wpłynie negatywnie na synagogę i jej ekspozycję. Wskazana wysokość zabudowy frontowej nie będzie stwarzać zagrożenia dla ładów przestrzennego – realizacji budynków o gabarytach przekraczających skalę zabudowy w sąsiedztwie.				
123.	9.04.2018 r.	Osoba fizyczna	Wniosek o: 1) zmianę wysokości zabudowy od strony granicy działki na nie wyższą niż 7 m;	Tereny 1UMW, 2UMW	Dla terenu 1UMW w §19 ust. 2 pkt 6 ustalono wysokość zabudowy frontowej: 12,0 m; maksymalna wysokość zabudowy oficynowej: 9,0 m. Dla terenu 2UMW w §20 ust. 2 pkt 6 ustalono wysokość zabudowy: a) frontowej: od 7,7 do 11,7 m, b) oficynowej: nieprzekraczająca 9,0 m;	-	<b>Ad. uwaga nr 123.1: nie uwzględnia się.</b> Na terenach 1UMW i 2UMW, zgodnie z §19 ust. 2 pkt 6 i §20 ust. 2 pkt 6 lit. b, utrzymano wysokość zabudowy oficynowej nieprzekraczającej 9,0 m. Wysokość oficyn ustalona dla terenów 1UMW i 2UMW odpowiada maksymalnej wysokości ustalonej w miejscowym planie zagospodarowania przestrzennego miasta Konina-Starówka, przyjętego uchwałą Nr 510 Rady Miasta Konina z dnia 23.09.2009 r.	-	Uwaga nie-uwzględniona	-					
			Zmianę wysokości zabudowy w okolicy synagogi od strony frontu, na 9 m.	Tereny 1UMW, 2UMW	Dla terenu 1UMW w §19 ust. 2 pkt 6 ustalono wysokość zabudowy frontowej: 12,0 m; maksymalna wysokość zabudowy oficynowej: 9,0 m. Dla terenu 2UMW w §20 ust. 2 pkt 6 ustalono wysokość zabudowy: a) frontowej: od 7,7 do 11,7 m, b) oficynowej: nieprzekraczająca 9,0 m;	-	<b>Ad. uwaga nr 123.2: nie uwzględnia się.</b> Na terenach 1UMW i 2UMW, zgodnie z §19 ust. 2 pkt 6 i §20 ust. 2 pkt 6 lit. a, utrzymano wysokość zabudowy frontowej, tj. dla terenu 1UMW wynoszącej maksymalnie 12,0 m, a dla terenu 2UMW wynoszącej od 7,7 do 11,7 m. Ustalona w projekcie planu wysokość zabudowy frontowej na terenie 1UMW odpowiada wysokości istniejącego	-	Uwaga nie-uwzględniona	-					

							budynku zlokalizowanego na działce nr ewid. 277. Z kolei wysokość wskazana dla zabudowy frontowej dla terenu 2UMW umożliwi realizację projektowanego obiektu usługowego. Ustalenie ww. parametrów dla zabudowy frontowej na terenach 1UMW i 2UMW nie wpłynie negatywnie na synagogę i jej ekspozycję. Wskazana wysokość zabudowy frontowej nie będzie stwarzać zagrożenia dla ładu przestrzennego - realizacji budynków o gabarytach przekraczających skalę zabudowy w sąsiedztwie.				
124.	9.04. 2018 r.	Osoba fizyczna	Wniosek nr: 1) zmianę wysokości zabudowy od strony granicy działki na nie wyższą niż 7 m;	Tereny 1UMW, 2UMW	Dla terenu 1UMW w §19 ust. 2 pkt 6 ustalono wysokość zabudowy frontowej: 12,0 m; maksymalna wysokość zabudowy oficynowej: 9,0 m. Dla terenu 2UMW w §20 ust. 2 pkt 6 ustalono wysokość zabudowy: a) frontowej: od 7,7 do 11,7 m, b) oficynowej: nieprzekraczająca 9,0 m;	-	<b>Ad. uwaga nr 124.1: nie uwzględnia się.</b> Na terenach 1UMW i 2UMW, zgodnie z §19 ust. 2 pkt 6 i §20 ust. 2 pkt 6 lit. b, utrzymano wysokość zabudowy oficynowej nieprzekraczającej 9,0 m. Wysokość oficyn ustalono dla terenów 1UMW i 2UMW odpowiadając maksymalnej wysokości ustalonej w miejscowym planie zagospodarowania przestrzennego miasta Konina-Starówka, przyjętego uchwałą Nr 510 Rady Miasta Konina z dnia 23.09.2009 r.	-	<b>Uwaga nie-uwzględniona</b>	-	
			2) zmianę wysokości zabudowy w okolicy synagogi od strony frontu, na 9 m.	Tereny 1UMW, 2UMW	Dla terenu 1UMW w §19 ust. 2 pkt 6 ustalono wysokość zabudowy frontowej: 12,0 m; maksymalna wysokość zabudowy oficynowej: 9,0 m.	-	<b>Ad. uwaga nr 124.2: nie uwzględnia się.</b> Na terenach 1UMW i 2UMW, zgodnie z §19 ust. 2 pkt 6 i §20 ust. 2 pkt 6 lit. a, utrzymano wysokość zabu-	-	<b>Uwaga nie-uwzględniona</b>	-	

					Dla terenu 2UMW w §20 ust. 2 pkt 6 ustalono wysokość zabudowy: a) frontowej: od 7,7 do 11,7 m, b) oficynowej: nieprzekraczająca 9,0 m;		dowy frontowej, tj. dla terenu 1UMW wynoszącej maksymalnie 12,0 m, a dla terenu 2UMW wynoszącej od 7,7 do 11,7 m. Ustalona w projekcie planu wysokość zabudowy frontowej na terenie 1UMW odpowiada wysokości istniejącego budynku zlokalizowanego na działce nr ewid. 277. Z kolei wysokość wskazana dla zabudowy frontowej dla terenu 2UMW umożliwi realizację projektowanego obiektu usługowego. Ustalenie ww. parametrów dla zabudowy frontowej na terenach 1UMW i 2UMW nie wpłynie negatywnie na synagogę i jej ekspozycję. Wskazana wysokość zabudowy frontowej nie będzie stwarzać zagrożenia dla ładu przestrzennego – realizacji budynków o gabarytach przekraczających skalę zabudowy w sąsiedztwie.			
125.	9.04. 2018 r.	Osoba fizyczna	Wniosek o: 1) zmianę wysokości zabudowy od strony granicy działki na nie wyższą niż 7 m;	Tereny 1UMW, 2UMW	Dla terenu 1UMW w §19 ust. 2 pkt 6 ustalono wysokość zabudowy frontowej: 12,0 m; maksymalna wysokość zabudowy oficynowej: 9,0 m. Dla terenu 2UMW w §20 ust. 2 pkt 6 ustalono wysokość zabudowy: a) frontowej: od 7,7 do 11,7 m, b) oficynowej: nieprzekraczająca 9,0 m;	-	<b>Ad. uwaga nr 125.1: nie uwzględnia się.</b> Na terenach 1UMW i 2UMW, zgodnie z §19 ust. 2 pkt 6 i §20 ust. 2 pkt 6 lit. b, utrzymano wysokość zabudowy oficynowej nieprzekraczającej 9,0 m. Wysokość oficyn ustalona dla terenów 1UMW i 2UMW odpowiada maksymalnej wysokości ustalonej w miejscowym planie zagospodarowania przestrzennego miasta Konina-Starówka, przyjętego uchwałą	-	<b>Uwaga nie-uwzględniona</b>	-

							Nr 510 Rady Miasta Konińskiego z dnia 23.09.2009 r.			
			Zmianę wysokości zabudowy w okolicy synagogi od strony frontu, na 9 m.	Tereny 1UMW, 2UMW	Dla terenu 1UMW w §19 ust. 2 pkt 6 ustalono wysokość zabudowy frontowej: 12,0 m; maksymalna wysokość zabudowy oficynowej: 9,0 m. Dla terenu 2UMW w §20 ust. 2 pkt 6 ustalono wysokość zabudowy: a) frontowej: od 7,7 do 11,7 m, b) oficynowej: nieprzekraczająca 9,0 m;	-	Ad. uwaga nr 125.2: nie uwzględnia się. Na terenach 1UMW i 2UMW, zgodnie z §19 ust. 2 pkt 6 i §20 ust. 2 pkt 6 lit. a, utrzymano wysokość zabudowy frontowej, tj. dla terenu 1UMW wynoszącej maksymalnie 12,0 m, a dla terenu 2UMW wynoszącej od 7,7 do 11,7 m. Ustalona w projekcie planu wysokość zabudowy frontowej na terenie 1UMW odpowiada wysokości istniejącego budynku zlokalizowanego na działce nr ewid. 277. Z kolei wysokość wskazana dla zabudowy frontowej dla terenu 2UMW umożliwi realizację projektowanego obiektu usługowego. Ustalenie ww. parametrów dla zabudowy frontowej na terenach 1UMW i 2UMW nie wpłynie negatywnie na synagogę i jej ekspozycję. Wskazana wysokość zabudowy frontowej nie będzie stwarzać zagrożenia dla ładunku przestrzennego – realizacji budynków o gabarytach przekraczających skalę zabudowy w sąsiedztwie.	-	Uwaga nie-uwzględniona	-
126.	9.04. 2018 r.	Osoba fizyczna	Wniosek o: 1) zmianę wysokości zabudowy od strony granicy działki na nie wyższą niż 7 m;	Tereny 1UMW, 2UMW	Dla terenu 1UMW w §19 ust. 2 pkt 6 ustalono wysokość zabudowy frontowej: 12,0 m; maksymalna wysokość zabudowy oficynowej: 9,0 m.	-	Ad. uwaga nr 126.1: nie uwzględnia się. Na terenach 1UMW i 2UMW, zgodnie z §19 ust. 2 pkt 6 i §20 ust. 2 pkt 6 lit. b, utrzymano wysokość zabudowy oficynowej nieprzekraczającej 9,0 m.	-	Uwaga nie-uwzględniona	-

				Dla terenu 2UMW w §20 ust. 2 pkt 6 ustalono wysokość zabudowy: a) frontowej: od 7,7 do 11,7 m, b) oficynowej: nieprzekraczająca 9,0 m;		Wysokość oficyn ustalona dla terenów 1UMW i 2UMW odpowiada maksymalnej wysokości ustalonej w miejscowym planie zagospodarowania przestrzennego miasta Konina-Starówka, przyjętego uchwałą Nr 510 Rady Miasta Konina z dnia 23.09.2009 r.			
		Zmianę wysokości zabudowy w okolicy synagogi od strony frontu, na 9 m.	Tereny 1UMW, 2UMW	Dla terenu 1UMW w §19 ust. 2 pkt 6 ustalono wysokość zabudowy frontowej: 12,0 m; maksymalna wysokość zabudowy oficynowej: 9,0 m. Dla terenu 2UMW w §20 ust. 2 pkt 6 ustalono wysokość zabudowy: a) frontowej: od 7,7 do 11,7 m, b) oficynowej: nieprzekraczająca 9,0 m;	-	<b>Ad. uwaga nr 126.2: nie uwzględnia się.</b> Na terenach 1UMW i 2UMW, zgodnie z §19 ust. 2 pkt 6 i §20 ust. 2 pkt 6 lit. a, utrzymano wysokość zabudowy frontowej, tj. dla terenu 1UMW wynoszącej maksymalnie 12,0 m, a dla terenu 2UMW wynoszącej od 7,7 do 11,7 m. Ustalona w projekcie planu wysokość zabudowy frontowej na terenie 1UMW odpowiada wysokości istniejącego budynku zlokalizowanego na działce nr ewid. 277. Z kolei wysokość wskazana dla zabudowy frontowej dla terenu 2UMW umożliwi realizację projektowanego obiektu usługowego. Ustalenie ww. parametrów dla zabudowy frontowej na terenach 1UMW i 2UMW nie wpłynie negatywnie na synagogę i jej ekspozycję. Wskazana wysokość zabudowy frontowej nie będzie stwarzać zagrożenia dla ładunku przestrzennego – realizacji budynków o gabarytach przekraczających skalę zabudowy w sąsiedztwie.	-	<b>Uwaga nie-uwzględniona</b>	-

127.	9.04. 2018 r.	Osoba fi- zyczna	Wniosek o: Zmianę wysokości za- budowy od strony gra- nicy działki na nie wyż- szą niż 7 m;	Tereny 1UMW, 2UMW	Dla terenu 1UMW w §19 ust. 2 pkt 6 usta- lono wysokość zabu- dowy frontowej: 12,0 m; maksymalna wyso- kość zabudowy oficyn- nowej: 9,0 m. Dla terenu 2UMW w §20 ust. 2 pkt 6 usta- lono wysokość zabu- dowy: a) frontowej: od 7,7 do 11,7 m, b) oficynowej: nie- przekraczająca 9,0 m;	-	Ad. uwaga nr 127.1: nie uwzględnia się. Na terenach 1UMW i 2UMW, zgodnie z §19 ust. 2 pkt 6 i §20 ust. 2 pkt 6 lit. b, utrzy- mano wysokość zabu- dowy oficynowej nie- przekraczającej 9,0 m. Wysokość oficyn usta- lona dla terenów 1UMW i 2UMW odpowiada maksymalnej wysokości ustalonej w miejscowym planie zagospodarowania przestrzennego miasta Konina-Starówka, przy- jętego uchwałą Nr 510 Rady Miasta Ko- nina z dnia 23.09.2009 r.	-	Uwaga nie- uwzględniona	-
			Zmianę wysokości za- budowy w okolicy synga- gi od strony frontu, na 9 m.	Tereny 1UMW, 2UMW	Dla terenu 1UMW w §19 ust. 2 pkt 6 usta- lono wysokość zabu- dowy frontowej: 12,0 m; maksymalna wyso- kość zabudowy oficyn- nowej: 9,0 m. Dla terenu 2UMW w §20 ust. 2 pkt 6 usta- lono wysokość zabu- dowy: a) frontowej: od 7,7 do 11,7 m, b) oficynowej: nie- przekraczająca 9,0 m;	-	Ad. uwaga nr 127.2: nie uwzględnia się. Na terenach 1UMW i 2UMW, zgodnie z §19 ust. 2 pkt 6 i §20 ust. 2 pkt 6 lit. a, utrzy- mano wysokość zabu- dowy frontowej, tj. dla te- renu 1UMW wynoszącej maksymalnie 12,0 m, a dla terenu 2UMW wy- noszącej od 7,7 do 11,7 m. Ustalona w projekcie planu wysokość zabu- dowy frontowej na tere- nie 1UMW odpowiada wysokości istniejącego budynku zlokalizowa- nego na działce nr ewid. 277. Z kolei wysokość wskazana dla zabudowy frontowej dla terenu 2UMW umożliwi realiza- cję projektowanego obiektu usługowego. Ustalenie ww. parame- trów dla zabudowy fron- towej na terenach 1UMW i 2UMW nie wpłynie ne- gatywnie na synagogę	-	Uwaga nie- uwzględniona	-



							i jej ekspozycji. Wskazana wysokość zabudowy frontowej nie będzie stwarzać zagrożenia dla ludu przestrzennego – realizacji budynków o gabarytach przekraczających skalę zabudowy w sąsiedztwie.			
128.	9.04.2018 r.	Osoba fizyczna	Wniosek o: Zmianę wysokości zabudowy od strony granicy działki na nie wyższą niż 7 m;	Tereny 1UMW, 2UMW	Dla terenu 1UMW w §19 ust. 2 pkt 6 ustalono wysokość zabudowy frontowej: 12,0 m; maksymalna wysokość zabudowy oficynowej: 9,0 m. Dla terenu 2UMW w §20 ust. 2 pkt 6 ustalono wysokość zabudowy: a) frontowej: od 7,7 do 11,7 m, b) oficynowej: nieprzekraczająca 9,0 m;	-	<b>Ad. uwaga nr 128.1: nie uwzględnia się.</b> Na terenach 1UMW i 2UMW, zgodnie z §19 ust. 2 pkt 6 i §20 ust. 2 pkt 6 lit. b, utrzymano wysokość zabudowy oficynowej nieprzekraczającej 9,0 m. Wysokość oficyn ustalona dla terenów 1UMW i 2UMW odpowiada maksymalnej wysokości ustalonej w miejscowym planie zagospodarowania przestrzennego miasta Konina-Starówka, przyjętego uchwałą Nr 510 Rady Miasta Konina z dnia 23.09.2009 r.	-	<b>Uwaga nie-uwzględniona</b>	-
			Zmianę wysokości zabudowy w okolicy synagogi od strony frontu, na 9 m.	Tereny 1UMW, 2UMW	Dla terenu 1UMW w §19 ust. 2 pkt 6 ustalono wysokość zabudowy frontowej: 12,0 m; maksymalna wysokość zabudowy oficynowej: 9,0 m. Dla terenu 2UMW w §20 ust. 2 pkt 6 ustalono wysokość zabudowy: a) frontowej: od 7,7 do 11,7 m, b) oficynowej: nieprzekraczająca 9,0 m;	-	<b>Ad. uwaga nr 128.2: nie uwzględnia się.</b> Na terenach 1UMW i 2UMW, zgodnie z §19 ust. 2 pkt 6 i §20 ust. 2 pkt 6 lit. a, utrzymano wysokość zabudowy frontowej, tj. dla terenu 1UMW wynoszącej maksymalnie 12,0 m, a dla terenu 2UMW wynoszącej od 7,7 do 11,7 m. Ustalona w projekcie planu wysokość zabudowy frontowej na terenie 1UMW odpowiada wysokości istniejącego budynku zlokalizowanego na działce nr ewid. 277. Z kolei wysokość wskazana dla zabudowy	-	<b>Uwaga nie-uwzględniona</b>	-

							frontowej dla terenu 2UMW umożliwi realizację projektowanego obiektu usługowego. Ustalenie ww. parametrów dla zabudowy frontowej na terenach 1UMW i 2UMW nie wpłynie negatywnie na synagogę i jej ekspozycję. Wskazana wysokość zabudowy frontowej nie będzie stwarzać zagrożenia dla ładu przestrzennego – realizacji budynków o gabarytach przekraczających skalę zabudowy w sąsiedztwie.			
129.	9.04. 2018 r.	Osoba fizyczna	Wniosek o: 1) zmianę wysokości zabudowy od strony granicy działki na nie wyższą niż 7 m;	Tereny 1UMW, 2UMW	Dla terenu 1UMW w §19 ust. 2 pkt 6 ustalono wysokość zabudowy frontowej: 12,0 m; maksymalna wysokość zabudowy oficynowej: 9,0 m. Dla terenu 2UMW w §20 ust. 2 pkt 6 ustalono wysokość zabudowy: a) frontowej: od 7,7 do 11,7 m, b) oficynowej: nieprzekraczająca 9,0 m;	-	<b>Ad. uwaga nr 129.1: nie uwzględnia się.</b> Na terenach 1UMW i 2UMW, zgodnie z §19 ust. 2 pkt 6 i §20 ust. 2 pkt 6 lit. b, utrzymano wysokość zabudowy oficynowej nieprzekraczającej 9,0 m. Wysokość oficyn ustalona dla terenów 1UMW i 2UMW odpowiada maksymalnej wysokości ustalonej w miejscowym planie zagospodarowania przestrzennego miasta Konina-Starówka, przyjętego uchwałą Nr 510 Rady Miasta Konina z dnia 23.09.2009 r.	-	<b>Uwaga nie-uwzględniona</b>	-
			Zmianę wysokości zabudowy w okolicy synagogi od strony frontu, na 9 m.	Tereny 1UMW, 2UMW	Dla terenu 1UMW w §19 ust. 2 pkt 6 ustalono wysokość zabudowy frontowej: 12,0 m; maksymalna wysokość zabudowy oficynowej: 9,0 m. Dla terenu 2UMW w §20 ust. 2 pkt 6 ustalono wysokość zabudowy:	-	<b>Ad. uwaga nr 129.2: nie uwzględnia się.</b> Na terenach 1UMW i 2UMW, zgodnie z §19 ust. 2 pkt 6 i §20 ust. 2 pkt 6 lit. a, utrzymano wysokość zabudowy frontowej, tj. dla terenu 1UMW wynoszącej maksymalnie 12,0 m, a dla terenu 2UMW wynoszącej od 7,7 do 11,7	-	<b>Uwaga nie-uwzględniona</b>	-

					a) frontowej: od 7,7 do 11,7 m, b) oficynowej: nieprzekraczająca 9,0 m;		m. Ustalona w projekcie planu wysokość zabudowy frontowej na terenie IUMW odpowiada wysokości istniejącego budynku zlokalizowanego na działce nr ewid. 277. Z kolei wysokość wskazana dla zabudowy frontowej dla terenu 2UMW umożliwi realizację projektowanego obiektu usługowego. Ustalenie ww. parametrów dla zabudowy frontowej na terenach IUMW i 2UMW nie wpłynie negatywnie na sygnalę i jej ekspozycję. Wskazana wysokość zabudowy frontowej nie będzie stwarzać zagrożenia dla ładu przestrzennego - realizacji budynków o gabarytach przekraczających skalę zabudowy w sąsiedztwie.			
130.	9.04. 2018 r.	Osoba fizyczna	Wniosek o: 1) zmianę wysokości zabudowy od strony granicy działki na nie wyższą niż 7 m;	Tereny IUMW, 2UMW	Dla terenu IUMW w §19 ust. 2 pkt 6 ustalono wysokość zabudowy frontowej: 12,0 m; maksymalna wysokość zabudowy oficynowej: 9,0 m. Dla terenu 2UMW w §20 ust. 2 pkt 6 ustalono wysokość zabudowy: a) frontowej: od 7,7 do 11,7 m, b) oficynowej: nieprzekraczająca 9,0 m;	-	<b>Ad. uwaga nr 130.1: nie uwzględnia się.</b> Na terenach IUMW i 2UMW, zgodnie z §19 ust. 2 pkt 6 i §20 ust. 2 pkt 6 lit. b, utrzymano wysokość zabudowy oficynowej nieprzekraczającej 9,0 m. Wysokość oficyn ustalono dla terenów IUMW i 2UMW odpowiada maksymalnej wysokości ustalonej w miejscowym planie zagospodarowania przestrzennego miasta Konina-Starówka, przyjętego uchwałą Nr 510 Rady Miasta Konina z dnia 23.09.2009 r.	-	<b>Uwaga nie-uwzględniona</b>	-

			2) zmianę wysokości zabudowy w okolicy synagogi od strony frontu, na 9 m.	Tereny IUMW, 2UMW	Dla terenu IUMW w § 19 ust. 2 pkt 6 ustalono wysokość zabudowy frontowej: 12,0 m; maksymalna wysokość zabudowy oficynowej: 9,0 m. Dla terenu 2UMW w § 20 ust. 2 pkt 6 ustalono wysokość zabudowy: a) frontowej: od 7,7 do 11,7 m, b) oficynowej: nieprzekraczająca 9,0 m;	-	<b>Ad. uwaga nr 130.2; nie uwzględnia się.</b> Na terenach IUMW i 2UMW, zgodnie z § 19 ust. 2 pkt 6 i § 20 ust. 2 pkt 6 lit. a, utrzymano wysokość zabudowy frontowej, tj. dla terenu IUMW wynoszącej maksymalnie 12,0 m, a dla terenu 2UMW wynoszącej od 7,7 do 11,7 m. Ustalona w projekcie planu wysokość zabudowy frontowej na terenie IUMW odpowiada wysokości istniejącego budynku zlokalizowanego na działce nr ewid. 277. Z kolei wysokość wskazana dla zabudowy frontowej dla terenu 2UMW umożliwia realizację projektowanego obiektu usługowego. Ustalenie ww. parametrów dla zabudowy frontowej na terenach IUMW i 2UMW nie wpłynie negatywnie na synagogę i jej ekspozycję. Wskazana wysokość zabudowy frontowej nie będzie stwarzać zagrożenia dla ładu przestrzennego – realizacji budynków o gabarytach przekraczających skalę zabudowy w sąsiedztwie.	-	<b>Uwaga nie-uwzględniona</b>	-
131.	9.04. 2018 r.	Osoba fizyczna	Wniosek c: 1) zmianę wysokości zabudowy od strony granicy działki na nie wyższą niż 7 m;	Tereny IUMW, 2UMW	Dla terenu IUMW w § 19 ust. 2 pkt 6 ustalono wysokość zabudowy frontowej: 12,0 m; maksymalna wysokość zabudowy oficynowej: 9,0 m. Dla terenu 2UMW w § 20 ust. 2 pkt 6 ustalono wysokość zabudowy:	-	<b>Ad. uwaga nr 131.1; nie uwzględnia się.</b> Na terenach IUMW i 2UMW, zgodnie z § 19 ust. 2 pkt 6 i § 20 ust. 2 pkt 6 lit. b, utrzymano wysokość zabudowy oficynowej nieprzekraczającej 9,0 m. Wysokość oficyn ustalona dla terenów IUMW i 2UMW odpowiada	-	<b>Uwaga nie-uwzględniona</b>	-

					a) frontowej: od 7,7 do 11,7 m, b) oficynowej: nieprzekraczająca 9,0 m;		maksymalnej wysokości ustalonej w miejscowym planie zagospodarowania przestrzennego miasta Konina-Starówka, przyjętego uchwałą Nr 510 Rady Miasta Konina z dnia 23.09.2009 r.			
			2) zmianę wysokości zabudowy w okolicy synagogi od strony frontu, na 9 m.	Tereny 1UMW, 2UMW	Dla terenu 1UMW w §19 ust. 2 pkt 6 ustalono wysokość zabudowy frontowej: 12,0 m; maksymalna wysokość zabudowy oficynowej: 9,0 m. Dla terenu 2UMW w §20 ust. 2 pkt 6 ustalono wysokość zabudowy: a) frontowej: od 7,7 do 11,7 m, b) oficynowej: nieprzekraczająca 9,0 m;	-	Ad. uwaga nr 131.2: nie uwzględnia się. Na terenach 1UMW i 2UMW, zgodnie z §19 ust. 2 pkt 6 i §20 ust. 2 pkt 6 lit. a, utrzymano wysokość zabudowy frontowej, tj. dla terenu 1UMW wynoszącej maksymalnie 12,0 m, a dla terenu 2UMW wynoszącej od 7,7 do 11,7 m. Ustalona w projekcie planu wysokość zabudowy frontowej na terenie 1UMW odpowiada wysokości istniejącego budynku zlokalizowanego na działce nr ewid. 277. Z kolei wysokość wskazana dla zabudowy frontowej dla terenu 2UMW umożliwi realizację projektowanego obiektu usługowego. Ustalenie ww. parametrów dla zabudowy frontowej na terenach 1UMW i 2UMW nie wpłynie negatywnie na synagogę i jej ekspozycję. Wskazana wysokość zabudowy frontowej nie będzie stwarzać zagrożenia dla ludu przestrzennego – realizacji budynków o gabarytach przekraczających skalę zabudowy w sąsiedztwie.	-	Uwaga nie-uwzględniona	-
132.	9.04. 2018 r.	Osoba fizyczna	Wniosek o:	Tereny 1UMW, 2UMW	Dla terenu 1UMW w §19 ust. 2 pkt 6 usta-	-	Ad. uwaga nr 132.1: nie uwzględnia się.	-	Uwaga nie-uwzględniona	-

			<p>Izmiąć wysokości zabudowy od strony granicy działki na nie wyższą niż 7 m;</p>		<p>lono wysokość zabudowy frontowej: 12,0 m; maksymalna wysokość zabudowy oficynowej: 9,0 m. Dla terenu 2UMW w §20 ust. 2 pkt 6 ustalono wysokość zabudowy: a) frontowej: od 7,7 do 11,7 m, b) oficynowej: nieprzekraczająca 9,0 m;</p>		<p>Na terenach 1UMW i 2UMW, zgodnie z §19 ust. 2 pkt 6 i §20 ust. 2 pkt 6 lit. b, utrzymano wysokość zabudowy oficynowej nieprzekraczającej 9,0 m. Wysokość oficyn ustalona dla terenów 1UMW i 2UMW odpowiada maksymalnej wysokości ustalonej w miejscowym planie zagospodarowania przestrzennego miasta Konina-Starówka, przyjętego uchwałą Nr 510 Rady Miasta Konina z dnia 23.09.2009 r.</p>		
			<p>Złazić wysokości zabudowy w okolicy synagogi od strony frontu, na 9 m.</p>	<p>Tereny 1UMW, 2UMW</p>	<p>Dla terenu 1UMW w §19 ust. 2 pkt 6 ustalono wysokość zabudowy frontowej: 12,0 m; maksymalna wysokość zabudowy oficynowej: 9,0 m. Dla terenu 2UMW w §20 ust. 2 pkt 6 ustalono wysokość zabudowy: a) frontowej: od 7,7 do 11,7 m, b) oficynowej: nieprzekraczająca 9,0 m;</p>	-	<p><b>Ad. uwaga nr 132.2: nie uwzględnia się.</b> Na terenach 1UMW i 2UMW, zgodnie z §19 ust. 2 pkt 6 i §20 ust. 2 pkt 6 lit. a, utrzymano wysokość zabudowy frontowej, tj. dla terenu 1UMW wynoszącej maksymalnie 12,0 m, a dla terenu 2UMW wynoszącej od 7,7 do 11,7 m. Ustalona w projekcie planu wysokość zabudowy frontowej na terenie 1UMW odpowiada wysokości istniejącego budynku zlokalizowanego na działce nr ewid. 277. Z kolei wysokość wskazana dla zabudowy frontowej dla terenu 2UMW umożliwi realizację projektowanego obiektu usługowego. Ustalenie ww. parametrów dla zabudowy frontowej na terenach 1UMW i 2UMW nie wpłynie negatywnie na synagogę i jej ekspozycję. Wskazana wysokość zabudowy frontowej nie będzie</p>	-	<p><b>Uwaga nie-uwzględniona</b></p>

							stwarzać zagrożenia dla ładu przestrzennego - re- alizacji budynków o ga- barytach przekraczają- cych skalę zabudowy w sąsiedztwie.			
133.	9.04. 2018 r.	Osoba fi- zyczna	Wniosek o: 1) zmianę wysokości za- budowy od strony gra- nicy działki na nie wyż- szą niż 7 m;	Tereny 1UMW, 2UMW	Dla terenu 1UMW w §19 ust. 2 pkt 6 usta- lono wysokość zabu- dowy frontowej: 12,0 m; maksymalna wyso- kość zabudowy oficyn- nowej: 9,0 m. Dla terenu 2UMW w §20 ust. 2 pkt 6 usta- lono wysokość zabu- dowy: a) frontowej: od 7,7 do 11,7 m, b) oficynowej: nie- przekraczająca 9,0 m;	-	<b>Ad. uwaga nr 133.1: nie uwzględnia się.</b> Na terenach 1UMW i 2UMW, zgodnie z §19 ust. 2 pkt 6 i §20 ust. 2 pkt 6 lit. b, utrzy- mano wysokość zabu- dowy oficynowej nie- przekraczającej 9,0 m. Wysokość oficyn usta- lono dla terenów 1UMW i 2UMW odpowiada maksymalnej wysokości ustalonej w miejscowym planie zagospodarowania przestrzennego miasta Konina-Starówka, przy- jętego uchwałą Nr 510 Rady Miasta Ko- nina z dnia 23.09.2009 r.	-	<b>Uwaga nie- uwzględniona</b>	-
			2) zmianę wysokości za- budowy w okolicy syna- gogi od strony fronta, na 9 m.	Tereny 1UMW, 2UMW	Dla terenu 1UMW w §19 ust. 2 pkt 6 usta- lono wysokość zabu- dowy frontowej: 12,0 m; maksymalna wyso- kość zabudowy oficyn- nowej: 9,0 m. Dla terenu 2UMW w §20 ust. 2 pkt 6 usta- lono wysokość zabu- dowy: a) frontowej: od 7,7 do 11,7 m, b) oficynowej: nie- przekraczająca 9,0 m;	-	<b>Ad. uwaga nr 133.2: nie uwzględnia się.</b> Na terenach 1UMW i 2UMW, zgodnie z §19 ust. 2 pkt 6 i §20 ust. 2 pkt 6 lit. a, utrzy- mano wysokość zabu- dowy frontowej, tj. dla te- renu 1UMW wynoszącej maksymalnie 12,0 m, a dla terenu 2UMW wy- noszącej od 7,7 do 11,7 m. Ustalona w projekcie planu wysokość zabu- dowy frontowej na tere- nie 1UMW odpowiada wysokości istniejącego budynku zlokalizowa- nego na działce nr ewid. 277. Z kolei wysokość wskazana dla zabudowy frontowej dla terenu 2UMW umożliwi realiza- cję projektowanego	-	<b>Uwaga nie- uwzględniona</b>	-

							<p>objektu usługowego. Ustalenie ww. parametrów dla zabudowy frontowej na terenach 1UMW i 2UMW nie wpłynie negatywnie na synagogę i jej ekspozycję. Wskazana wysokość zabudowy frontowej nie będzie stwarzać zagrożenia dla ład przestrzennego - realizacji budynków o gabarytach przekraczających skalę zabudowy w sąsiedztwie.</p>			
134.	9.04. 2018 r.	Osoba fizyczna	<p>Wniosek o: 1) zmianę wysokości zabudowy od strony granicy działki na nie wyższą niż 7 m;</p>	<p>Tereny 1UMW, 2UMW</p>	<p>Dla terenu 1UMW w §19 ust. 2 pkt 6 ustalono wysokość zabudowy frontowej: 12,0 m; maksymalna wysokość zabudowy oficynowej: 9,0 m. Dla terenu 2UMW w §20 ust. 2 pkt 6 ustalono wysokość zabudowy: a) frontowej: od 7,7 do 11,7 m, b) oficynowej: nieprzekraczająca 9,0 m;</p>	-	<p><b>Ad. uwaga nr 134.1: nie uwzględnia się.</b> Na terenach 1UMW i 2UMW, zgodnie z §19 ust. 2 pkt 6 i §20 ust. 2 pkt 6 lit. b, utrzymano wysokość zabudowy oficynowej nieprzekraczającej 9,0 m. Wysokość oficyn ustalono dla terenów 1UMW i 2UMW - odpowiada maksymalnej wysokości ustalonej w miejscowym planie zagospodarowania przestrzennego miasta Konina-Starówka, przyjętego uchwałą Nr 510 Rady Miasta Konina z dnia 23.09.2009 r.</p>	-	<p><b>Uwaga nie-uwzględniona</b></p>	-
			<p>Zmianę wysokości zabudowy w okolicy synagogi od strony frontu, na 9 m.</p>	<p>Tereny 1UMW, 2UMW</p>	<p>Dla terenu 1UMW w §19 ust. 2 pkt 6 ustalono wysokość zabudowy frontowej: 12,0 m; maksymalna wysokość zabudowy oficynowej: 9,0 m. Dla terenu 2UMW w §20 ust. 2 pkt 6 ustalono wysokość zabudowy: a) frontowej: od 7,7 do 11,7 m, b) oficynowej: nieprzekraczająca 9,0 m;</p>	-	<p><b>Ad. uwaga nr 134.2: nie uwzględnia się.</b> Na terenach 1UMW i 2UMW, zgodnie z §19 ust. 2 pkt 6 i §20 ust. 2 pkt 6 lit. a, utrzymano wysokość zabudowy frontowej, tj. dla terenu 1UMW wynoszącej maksymalnie 12,0 m, a dla terenu 2UMW wynoszącej od 7,7 do 11,7 m. Ustalono w projekcie planu wysokość zabu-</p>	-	<p><b>Uwaga nie-uwzględniona</b></p>	-



							dowy frontowej na terenie UUMW odpowiada wysokości istniejącego budynku zlokalizowanego na działce nr ewid. 277. Z kolei wysokość wskazana dla zabudowy frontowej dla terenu 2UMW umożliwi realizację projektowanego obiektu usługowego. Ustalenie ww. parametrów dla zabudowy frontowej na terenach UUMW i 2UMW nie wpłynie negatywnie na synagogę i jej ekspozycję. Wskazana wysokość zabudowy frontowej nie będzie stwarzać zagrożenia dla ludu przestrzennego - realizacji budynków o gabarytach przekraczających skalę zabudowy w sąsiedztwie.			
135.	9.04. 2018 r.	Osoba fizyczna	Wniosek o: Izmięnię wysokości zabudowy od strony granicy działki na nie wyższą niż 7 m;	Tereny UUMW, 2UMW	Dla terenu UUMW w §19 ust. 2 pkt 6 ustalono wysokość zabudowy frontowej: 12,0 m; maksymalna wysokość zabudowy oficynowej: 9,0 m. Dla terenu 2UMW w §20 ust. 2 pkt 6 ustalono wysokość zabudowy: a) frontowej: od 7,7 do 11,7 m, b) oficynowej: nieprzekraczająca 9,0 m;	-	Ad. uwaga nr 135.1: nie uwzględnia się. Na terenach UUMW i 2UMW, zgodnie z §19 ust. 2 pkt 6 i §20 ust. 2 pkt 6 lit. b, utrzymano wysokość zabudowy oficynowej nieprzekraczającą 9,0 m. Wysokość oficyn ustalono dla terenów UUMW i 2UMW odpowiada maksymalnej wysokości ustalonej w miejscowym planie zagospodarowania przestrzennego miasta Konina-Starówka, przyjętego uchwałą Nr 510 Rady Miasta Konina z dnia 23.09.2009 r.	-	Uwaga nie-uwzględniona	-
			Zmianę wysokości zabudowy w okolicy synagogi od strony frontu, na 9 m.	Tereny UUMW, 2UMW	Dla terenu UUMW w §19 ust. 2 pkt 6 ustalono wysokość zabudowy frontowej: 12,0	-	Ad. uwaga nr 135.2: nie uwzględnia się. Na terenach UUMW i 2UMW, zgodnie z §19 ust. 2 pkt 6 i §20	-	Uwaga nie-uwzględniona	-

					<p>m; maksymalna wysokość zabudowy oficynowej: 9,0 m. Dla terenu 2UMW w §20 ust. 2 pkt 6 ustalono wysokość zabudowy:</p> <p>a) frontowej: od 7,7 do 11,7 m, b) oficynowej: nieprzekraczająca 9,0 m;</p>		<p>ust. 2 pkt 6 lit. a, utrzymano wysokość zabudowy frontowej, tj. dla terenu 1UMW wynoszącej maksymalnie 12,0 m, a dla terenu 2UMW wynoszącej od 7,7 do 11,7 m. Ustalona w projekcie planu wysokość zabudowy frontowej na terenie 1UMW odpowiada wysokości istniejącego budynku zlokalizowanego na działce nr ewid. 277. Z kolei wysokość wskazana dla zabudowy frontowej dla terenu 2UMW umożliwi realizację projektowanego obiektu usługowego. Ustalenie ww. parametrów dla zabudowy frontowej na terenach 1UMW i 2UMW nie wpłynie negatywnie na synagogę i jej ekspozycję. Wskazana wysokość zabudowy frontowej nie będzie stwarzać zagrożenia dla ładów przestrzennego – realizacji budynków o gabarytach przekraczających skalę zabudowy w sąsiedztwie.</p>			
136.	9.04. 2018 r.	Osoba fizyczna	<p>Wniosek o: Izmięnię wysokości zabudowy od strony granicy działki na nie wyższą niż 7 m;</p>	<p>Tereny 1UMW, 2UMW</p>	<p>Dla terenu 1UMW w §19 ust. 2 pkt 6 ustalono wysokość zabudowy frontowej: 12,0 m; maksymalna wysokość zabudowy oficynowej: 9,0 m. Dla terenu 2UMW w §20 ust. 2 pkt 6 ustalono wysokość zabudowy:</p> <p>a) frontowej: od 7,7 do 11,7 m, b) oficynowej: nieprzekraczająca 9,0 m;</p>	-	<p><b>Ad. uwaga nr 136.1: nie uwzględnia się.</b> Na terenach 1UMW i 2UMW, zgodnie z §19 ust. 2 pkt 6 i §20 ust. 2 pkt 6 lit. b, utrzymano wysokość zabudowy oficynowej nieprzekraczającej 9,0 m. Wysokość oficyn ustalona dla terenów 1UMW i 2UMW odpowiada maksymalnej wysokości ustalonej w miejscowym planie zagospodarowania przestrzennego miasta</p>	-	<p><b>Uwaga nie-uwzględniona</b></p>	-

							Konina-Starówka, przyjętego uchwałą Nr 510 Rady Miasta Konina z dnia 23.09.2009 r.			
			Zmianę wysokości zabudowy w okolicy synagogi od strony frontu, na 9 m.	Tereny 1UMW, 2UMW	Dla terenu 1UMW w §19 ust. 2 pkt 6 ustalono wysokość zabudowy frontowej: 12,0 m; maksymalna wysokość zabudowy oficynowej: 9,0 m. Dla terenu 2UMW w §20 ust. 2 pkt 6 ustalono wysokość zabudowy: a) frontowej: od 7,7 do 11,7 m, b) oficynowej: nieprzekraczająca 9,0 m;	-	<b>Ad. uwaga nr 136.2: nie uwzględnia się.</b> Na terenach 1UMW i 2UMW, zgodnie z §19 ust. 2 pkt 6 i §20 ust. 2 pkt 6 lit. a, utrzymano wysokość zabudowy frontowej, tj. dla terenu 1UMW wynoszącej maksymalnie 12,0 m, a dla terenu 2UMW wynoszącej od 7,7 do 11,7 m. Ustalona w projekcie planu wysokość zabudowy frontowej na terenie 1UMW odpowiada wysokości istniejącego budynku zlokalizowanego na działce nr ewid. 277. Z kolei wysokość wskazana dla zabudowy frontowej dla terenu 2UMW umożliwi realizację projektowanego obiektu usługowego. Ustalenie ww. parametrów dla zabudowy frontowej na terenach 1UMW i 2UMW nie wpłynie negatywnie na synagogę i jej ekspozycję. Wskazana wysokość zabudowy frontowej nie będzie stwarzać zagrożenia dla ludu przestycznego - realizacji budynków o gabarytach przekraczających skalę zabudowy w sąsiedztwie.	-	<b>Uwaga nie-uwzględniona</b>	-
137.	9.04. 2018 r.	Osoba fizyczna	Wniosek o: Zmianę wysokości zabudowy od strony granicy działki na nie wyższą niż 7 m;	Tereny 1UMW, 2UMW	Dla terenu 1UMW w §19 ust. 2 pkt 6 ustalono wysokość zabudowy frontowej: 12,0 m; maksymalna wysokość zabudowy oficynowej: 9,0 m.	-	<b>Ad. uwaga nr 137.1: nie uwzględnia się.</b> Na terenach 1UMW i 2UMW, zgodnie z §19 ust. 2 pkt 6 i §20 ust. 2 pkt 6 lit. b, utrzy-	-	<b>Uwaga nie-uwzględniona</b>	-

				<p>Dla terenu 2UMW w §20 ust. 2 pkt 6 ustalono wysokość zabudowy:</p> <p>a) frontowej: od 7,7 do 11,7 m, b) oficynowej: nieprzekraczająca 9,0 m;</p>		<p>mano wysokość zabudowy oficynowej nieprzekraczającej 9,0 m. Wysokość oficyn ustalona dla terenów 1UMW i 2UMW odpowiada maksymalnej wysokości ustalonej w miejscowym planie zagospodarowania przestrzennego miasta Konina-Starówka, przyjętego uchwałą Nr 510 Rady Miasta Konina z dnia 23.09.2009 r.</p>			
		2)zmianę wysokości zabudowy w okolicy synagogi od strony frontu, na 9 m.	<p>Tereny 1UMW, 2UMW</p>	<p>Dla terenu 1UMW w §19 ust. 2 pkt 6 ustalono wysokość zabudowy frontowej: 12,0 m; maksymalna wysokość zabudowy oficynowej: 9,0 m. Dla terenu 2UMW w §20 ust. 2 pkt 6 ustalono wysokość zabudowy:</p> <p>a) frontowej: od 7,7 do 11,7 m, b) oficynowej: nieprzekraczająca 9,0 m;</p>	-	<p><b>Ad. uwaga nr 137.2: nie uwzględnia się.</b> Na terenach 1UMW i 2UMW, zgodnie z §19 ust. 2 pkt 6 i §20 ust. 2 pkt 6 lit. a, utrzymano wysokość zabudowy frontowej, tj. dla terenu 1UMW wynoszącej maksymalnie 12,0 m, a dla terenu 2UMW wynoszącej od 7,7 do 11,7 m. Ustalona w projekcie planu wysokość zabudowy frontowej na terenie 1UMW odpowiada wysokości istniejącego budynku zlokalizowanego na działce nr ewid. 277. Z kolei wysokość wskazana dla zabudowy frontowej dla terenu 2UMW umożliwi realizację projektowanego obiektu usługowego. Ustalenie ww. parametrów dla zabudowy frontowej na terenach 1UMW i 2UMW nie wpłynie negatywnie na synagogę i jej ekspozycję. Wskazana wysokość zabudowy frontowej nie będzie stwarzać zagrożenia dla ładów przestrzennego – realizacji budynków o ga-</p>		<b>Uwaga nie-uwzględniona</b>	-

							barytach przekraczających skalę zabudowy w sąsiedztwie.			
138.	9.04. 2018 r.	Osoba fizyczna	Wniosek o: 1) zmianę wysokości zabudowy od strony granicy działki na nie wyższą niż 7 m;	Tereny 1UMW, 2UMW	Dla terenu 1UMW w §19 ust. 2 pkt 6 ustalono wysokość zabudowy frontowej: 12,0 m; maksymalna wysokość zabudowy oficynowej: 9,0 m. Dla terenu 2UMW w §20 ust. 2 pkt 6 ustalono wysokość zabudowy: a) frontowej: od 7,7 do 11,7 m, b) oficynowej: nieprzekraczająca 9,0 m;	-	<b>Ad. uwaga nr 138.1: nie uwzględnia się.</b> Na terenach 1UMW i 2UMW, zgodnie z §19 ust. 2 pkt 6 i §20 ust. 2 pkt 6 lit. b, utrzymano wysokość zabudowy oficynowej nieprzekraczającej 9,0 m. Wysokość oficyn ustalona dla terenów 1UMW i 2UMW odpowiada maksymalnej wysokości ustalonej w miejscowym planie zagospodarowania przestrzennego miasta Konina-Starówka, przyjętego uchwałą Nr 510 Rady Miasta Konina z dnia 23.09.2009 r.	-	<b>Uwaga nie-uwzględniona</b>	-
			2) zmianę wysokości zabudowy w okolicy synagogi od strony frontu, na 9 m.	Tereny 1UMW, 2UMW	Dla terenu 1UMW w §19 ust. 2 pkt 6 ustalono wysokość zabudowy frontowej: 12,0 m; maksymalna wysokość zabudowy oficynowej: 9,0 m. Dla terenu 2UMW w §20 ust. 2 pkt 6 ustalono wysokość zabudowy: a) frontowej: od 7,7 do 11,7 m, b) oficynowej: nieprzekraczająca 9,0 m;	-	<b>Ad. uwaga nr 138.2: nie uwzględnia się.</b> Na terenach 1UMW i 2UMW, zgodnie z §19 ust. 2 pkt 6 i §20 ust. 2 pkt 6 lit. a, utrzymano wysokość zabudowy frontowej, tj. dla terenu 1UMW wynoszącej maksymalnie 12,0 m, a dla terenu 2UMW wynoszącej od 7,7 do 11,7 m. Ustalona w projekcie planu wysokość zabudowy frontowej na terenie 1UMW odpowiada wysokości istniejącego budynku zlokalizowanego na działce nr ewid. 277. Z kolei wysokość wskazana dla zabudowy frontowej dla terenu 2UMW umożliwi realizację projektowanego obiektu usługowego. Ustalenie ww. param-	-	<b>Uwaga nie-uwzględniona</b>	-

							trów dla zabudowy frontowej na terenach 1UMW i 2UMW nie wpłynie negatywnie na synagogę i jej ekspozycję. Wskazana wysokość zabudowy frontowej nie będzie stwarzać zagrożenia dla ładunku przestrzennego - realizacji budynków o gabarytach przekraczających skalę zabudowy w sąsiedztwie.			
139.	9.04.2018 r.	Osoba fizyczna	Wniosek o: 1) zmianę wysokości zabudowy od strony granicy działki na nie wyższą niż 7 m;	Tereny 1UMW, 2UMW	Dla terenu 1UMW w §19 ust. 2 pkt 6 ustalono wysokość zabudowy frontowej: 12,0 m; maksymalna wysokość zabudowy oficynowej: 9,0 m. Dla terenu 2UMW w §20 ust. 2 pkt 6 ustalono wysokość zabudowy: a) frontowej: od 7,7 do 11,7 m, b) oficynowej: nieprzekraczająca 9,0 m;	-	<b>Ad. uwaga nr 139.1: nie uwzględnia się.</b> Na terenach 1UMW i 2UMW, zgodnie z §19 ust. 2 pkt 6 i §20 ust. 2 pkt 6 lit. b, utrzymano wysokość zabudowy oficynowej nieprzekraczającej 9,0 m. Wysokość oficyn ustalono dla terenów 1UMW i 2UMW odpowiada maksymalnej wysokości ustalonej w miejscowym planie zagospodarowania przestrzennego miasta Konina-Starówka, przyjętego uchwałą Nr 510 Rady Miasta Konina z dnia 23.09.2009 r.	-	<b>Uwaga nie-uwzględniona</b>	-
			Zmianę wysokości zabudowy w okolicy synagogi od strony frontu, na 9 m.	Tereny 1UMW, 2UMW	Dla terenu 1UMW w §19 ust. 2 pkt 6 ustalono wysokość zabudowy frontowej: 12,0 m; maksymalna wysokość zabudowy oficynowej: 9,0 m. Dla terenu 2UMW w §20 ust. 2 pkt 6 ustalono wysokość zabudowy: a) frontowej: od 7,7 do 11,7 m, b) oficynowej: nieprzekraczająca 9,0 m;	-	<b>Ad. uwaga nr 139.2: nie uwzględnia się.</b> Na terenach 1UMW i 2UMW, zgodnie z §19 ust. 2 pkt 6 i §20 ust. 2 pkt 6 lit. a, utrzymano wysokość zabudowy frontowej, tj. dla terenu 1UMW wynoszącej maksymalnie 12,0 m, a dla terenu 2UMW wynoszącej od 7,7 do 11,7 m. Ustalona w projekcie planu wysokość zabudowy frontowej na terenie 1UMW odpowiada wysokości istniejącego	-	<b>Uwaga nie-uwzględniona</b>	-

							budynku zlokalizowanego na działce nr ewid. 277. Z kolei wysokość wskazana dla zabudowy frontowej dla terenu 2UMW umożliwi realizację projektowanego obiektu usługowego. Ustalenie ww. parametrów dla zabudowy frontowej na terenach 1UMW i 2UMW nie wpłynie negatywnie na synagogę i jej ekspozycję. Wskazana wysokość zabudowy frontowej nie będzie stwarzać zagrożenia dla ładu przestrzennego - realizacji budynków o gabarytach przekraczających skalę zabudowy w sąsiedztwie.			
140.	9.04.2018 r.	Osoba fizyczna	Wniosek o: 1) zmianę wysokości zabudowy od strony granicy działki na nie wyższą niż 7 m;	Tereny 1UMW, 2UMW	Dla terenu 1UMW w §19 ust. 2 pkt 6 ustalono wysokość zabudowy frontowej: 12,0 m; maksymalna wysokość zabudowy oficynowej: 9,0 m. Dla terenu 2UMW w §20 ust. 2 pkt 6 ustalono wysokość zabudowy: a) frontowej: od 7,7 do 11,7 m, b) oficynowej: nieprzekraczająca 9,0 m;	-	<b>Ad. uwaga nr 140.1; nie uwzględnia się.</b> Na terenach 1UMW i 2UMW, zgodnie z §19 ust. 2 pkt 6 i §20 ust. 2 pkt 6 lit. b, utrzymano wysokość zabudowy oficynowej nieprzekraczającą 9,0 m. Wysokość oficyn ustalona dla terenów 1UMW i 2UMW odpowiada maksymalnej wysokości ustalonej w miejscowym planie zagospodarowania przestrzennego miasta Konina-Starówka, przyjętego uchwałą Nr 510 Rady Miasta Konina z dnia 23.09.2009 r.	-	<b>Uwaga nie-uwzględniona</b>	-
			2) zmianę wysokości zabudowy w okolicy synagogi od strony frontu, na 9 m.	Tereny 1UMW, 2UMW	Dla terenu 1UMW w §19 ust. 2 pkt 6 ustalono wysokość zabudowy frontowej: 12,0 m; maksymalna wysokość zabudowy oficynowej: 9,0 m.	-	<b>Ad. uwaga nr 140.2; nie uwzględnia się.</b> Na terenach 1UMW i 2UMW, zgodnie z §19 ust. 2 pkt 6 i §20 ust. 2 pkt 6 lit. a, utrzymano wysokość zabu-	-	<b>Uwaga nie-uwzględniona</b>	-

					Dla terenu 2UMW w §20 ust. 2 pkt 6 ustalono wysokość zabudowy: a) frontowej: od 7,7 do 11,7 m, b) oficynowej: nieprzekraczająca 9,0 m;		dowy frontowej, tj. dla terenu 1UMW wynoszącej maksymalnie 12,0 m, a dla terenu 2UMW wynoszącej od 7,7 do 11,7 m. Ustalona w projekcie planu wysokość zabudowy frontowej na terenie 1UMW odpowiada wysokości istniejącego budynku zlokalizowanego na działce nr ewid. 277. Z kolei wysokość wskazana dla zabudowy frontowej dla terenu 2UMW umożliwi realizację projektowanego obiektu usługowego. Ustalenie ww. parametrów dla zabudowy frontowej na terenach 1UMW i 2UMW nie wpłynie negatywnie na synagogę i jej ekspozycję. Wskazana wysokość zabudowy frontowej nie będzie stwarzać zagrożenia dla ładu przestrzennego – realizacji budynków o gabarytach przekraczających skalę zabudowy w sąsiedztwie.			
141.	9.04. 2018 r.	Osoba fizyczna	Wniosek o: 1) zmianę wysokości zabudowy od strony granicy działki na nie wyższą niż 7 m;	Tereny 1UMW, 2UMW	Dla terenu 1UMW w §19 ust. 2 pkt 6 ustalono wysokość zabudowy frontowej: 12,0 m; maksymalna wysokość zabudowy oficynowej: 9,0 m. Dla terenu 2UMW w §20 ust. 2 pkt 6 ustalono wysokość zabudowy: a) frontowej: od 7,7 do 11,7 m, b) oficynowej: nieprzekraczająca 9,0 m;	-	<b>Ad. uwaga nr 141.1: nie uwzględnia się.</b> Na terenach 1UMW i 2UMW, zgodnie z §19 ust. 2 pkt 6 i §20 ust. 2 pkt 6 lit. b, utrzymano wysokość zabudowy oficynowej nieprzekraczającej 9,0 m. Wysokość oficyn ustalona dla terenów 1UMW i 2UMW odpowiada maksymalnej wysokości ustalonej w miejscowym planie zagospodarowania przestrzennego miasta Konina-Starówka, przyjętego uchwałą	-	<b>Uwaga nie-uwzględniona</b>	-



							Nr 510 Rady Miasta Konińskiego z dnia 23.09.2009 r.			
			Zmianę wysokości zabudowy w okolicy synagogi od strony frontu, na 9 m.	Tereny 1UMW, 2UMW	Dla terenu 1UMW w §19 ust. 2 pkt 6 ustalono wysokość zabudowy frontowej: 12,0 m; maksymalna wysokość zabudowy oficynowej: 9,0 m. Dla terenu 2UMW w §20 ust. 2 pkt 6 ustalono wysokość zabudowy: a) frontowej: od 7,7 do 11,7 m, b) oficynowej: nieprzekraczająca 9,0 m;	-	<b>Ad. uwaga nr 141.2: nie uwzględnia się.</b> Na terenach 1UMW i 2UMW, zgodnie z §19 ust. 2 pkt 6 i §20 ust. 2 pkt 6 lit. a, utrzymano wysokość zabudowy frontowej, tj. dla terenu 1UMW wynoszącej maksymalnie 12,0 m, a dla terenu 2UMW wynoszącej od 7,7 do 11,7 m. Ustalona w projekcie planu wysokość zabudowy frontowej na terenie 1UMW odpowiada wysokości istniejącego budynku zlokalizowanego na działce nr ewid. 277. Z kolei wysokość wskazana dla zabudowy frontowej dla terenu 2UMW umożliwi realizację projektowanego obiektu usługowego. Ustalenie ww. parametrów dla zabudowy frontowej na terenach 1UMW i 2UMW nie wpłynie negatywnie na synagogę i jej ekspozycję. Wskazana wysokość zabudowy frontowej nie będzie stwarzać zagrożenia dla ład przestrzennego – realizacji budynków o gabarytach przekraczających skalę zabudowy w sąsiedztwie.	-	<b>Uwaga nie-uwzględniona</b>	-
142.	9.04. 2018 r.	Osoba fizyczna	Wniosek o: 1) zmianę wysokości zabudowy od strony granicy działki na nie wyższą niż 7 m;	Tereny 1UMW, 2UMW	Dla terenu 1UMW w §19 ust. 2 pkt 6 ustalono wysokość zabudowy frontowej: 12,0 m; maksymalna wysokość zabudowy oficynowej: 9,0 m.	-	<b>Ad. uwaga nr 142.1: nie uwzględnia się.</b> Na terenach 1UMW i 2UMW, zgodnie z §19 ust. 2 pkt 6 i §20 ust. 2 pkt 6 lit. b, utrzymano wysokość zabudowy oficynowej nieprzekraczającej 9,0 m.	-	<b>Uwaga nie-uwzględniona</b>	-

				Dla terenu 2UMW w §20 ust. 2 pkt 6 ustalono wysokość zabudowy: a) frontowej: od 7,7 do 11,7 m, b) oficynowej: nieprzekraczająca 9,0 m;		Wysokość oficyn ustalona dla terenów 1UMW i 2UMW odpowiada maksymalnej wysokości ustalonej w miejscowym planie zagospodarowania przestrzennego miasta Konina-Starówka, przyjętego uchwałą Nr 510 Rady Miasta Konina z dnia 23.09.2009 r.			
		Zmianę wysokości zabudowy w okolicy synagogi od strony frontu, na 9 m.	Tereny 1UMW, 2UMW	Dla terenu 1UMW w §19 ust. 2 pkt 6 ustalono wysokość zabudowy frontowej: 12,0 m; maksymalna wysokość zabudowy oficynowej: 9,0 m. Dla terenu 2UMW w §20 ust. 2 pkt 6 ustalono wysokość zabudowy: a) frontowej: od 7,7 do 11,7 m, b) oficynowej: nieprzekraczająca 9,0 m;	-	<b>Ad. uwaga nr 142.2: nie uwzględnia się.</b> Na terenach 1UMW i 2UMW, zgodnie z §19 ust. 2 pkt 6 i §20 ust. 2 pkt 6 lit. a, utrzymano wysokość zabudowy frontowej, tj. dla terenu 1UMW wynoszącej maksymalnie 12,0 m, a dla terenu 2UMW wynoszącej od 7,7 do 11,7 m. Ustalona w projekcie planu wysokość zabudowy frontowej na terenie 1UMW odpowiada wysokości istniejącego budynku zlokalizowanego na działce nr ewid. 277. Z kolei wysokość wskazana dla zabudowy frontowej dla terenu 2UMW umożliwi realizację projektowanego obiektu usługowego. Ustalenie ww. parametrów dla zabudowy frontowej na terenach 1UMW i 2UMW nie wpłynie negatywnie na synagogę i jej ekspozycję. Wskazana wysokość zabudowy frontowej nie będzie stwarzać zagrożenia dla ładunku przestrzennego – realizacji budynków o gabarytach przekraczających skalę zabudowy w sąsiedztwie.	-	<b>Uwaga nie-uwzględniona</b>	-

143.	9.04. 2018 r.	Osoba fi- zyczna	Wniosek o: 1) zmianę wysokości zabudowy od strony granicy działki na nie wyższą niż 7 m;	Tereny 1UMW, 2UMW	Dla terenu 1UMW w §19 ust. 2 pkt 6 ustalono wysokość zabudowy frontowej: 12,0 m; maksymalna wysokość zabudowy oficynowej: 9,0 m. Dla terenu 2UMW w §20 ust. 2 pkt 6 ustalono wysokość zabudowy: a) frontowej: od 7,7 do 11,7 m, b) oficynowej: nieprzekraczająca 9,0 m;	-	Ad. uwaga nr 143.1: <b>nie uwzględnia się.</b> Na terenach 1UMW i 2UMW, zgodnie z §19 ust. 2 pkt 6 i §20 ust. 2 pkt 6 lit. b, utrzymano wysokość zabudowy oficynowej nieprzekraczającej 9,0 m. Wysokość oficyn ustalona dla terenów 1UMW i 2UMW odpowiada maksymalnej wysokości ustalonej w miejscowym planie zagospodarowania przestrzennego miasta Konina-Starówka, przyjętego uchwałą Nr 510 Rady Miasta Konina z dnia 23.09.2009 r.	-	<b>Uwaga nie-uwzględniona</b>	-
			2) zmianę wysokości zabudowy w okolicy synagogi od strony frontu, na 9 m.	Tereny 1UMW, 2UMW	Dla terenu 1UMW w §19 ust. 2 pkt 6 ustalono wysokość zabudowy frontowej: 12,0 m; maksymalna wysokość zabudowy oficynowej: 9,0 m. Dla terenu 2UMW w §20 ust. 2 pkt 6 ustalono wysokość zabudowy: a) frontowej: od 7,7 do 11,7 m, b) oficynowej: nieprzekraczająca 9,0 m;	-	Ad. uwaga nr 143.2: <b>nie uwzględnia się.</b> Na terenach 1UMW i 2UMW, zgodnie z §19 ust. 2 pkt 6 i §20 ust. 2 pkt 6 lit. a, utrzymano wysokość zabudowy frontowej, tj. dla terenu 1UMW wynoszącej maksymalnie 12,0 m, a dla terenu 2UMW wynoszącej od 7,7 do 11,7 m. Ustalona w projekcie planu wysokość zabudowy frontowej na terenie 1UMW odpowiada wysokości istniejącego budynku zlokalizowanego na działce nr ewid. 277. Z kolei wysokość wskazana dla zabudowy frontowej dla terenu 2UMW umożliwi realizację projektowanego obiektu usługowego. Ustalenie ww. parametrów dla zabudowy frontowej na terenach 1UMW i 2UMW nie wpłynie negatywnie na synagogę	-	<b>Uwaga nie-uwzględniona</b>	-

							i jej ekspozycję. Wskazana wysokość zabudowy frontowej nie będzie stwarzać zagrożenia dla ludzi przestrzennego – realizacji budynków o gabarytach przekraczających skalę zabudowy w sąsiedztwie.			
144.	9.04.2018 r.	Osoba fizyczna	Wniosek o: 1) zmianę wysokości zabudowy od strony granicy działki na nie wyższą niż 7 m;	Tereny 1UMW, 2UMW	Dla terenu 1UMW w §19 ust. 2 pkt 6 ustalono wysokość zabudowy frontowej: 12,0 m; maksymalna wysokość zabudowy oficynowej: 9,0 m. Dla terenu 2UMW w §20 ust. 2 pkt 6 ustalono wysokość zabudowy: a) frontowej: od 7,7 do 11,7 m, b) oficynowej: nieprzekraczająca 9,0 m;	-	<b>Ad. uwaga nr 144.1: nie uwzględnia się.</b> Na terenach 1UMW i 2UMW, zgodnie z §19 ust. 2 pkt 6 i §20 ust. 2 pkt 6 lit. b, utrzymano wysokość zabudowy oficynowej nieprzekraczającej 9,0 m. Wysokość oficyn ustalona dla terenów 1UMW i 2UMW odpowiada maksymalnej wysokości ustalonej w miejscowym planie zagospodarowania przestrzennego miasta Konina-Starówka, przyjętego uchwałą Nr 510 Rady Miasta Konina z dnia 23.09.2009 r.	-	<b>Uwaga nie-uwzględniona</b>	-
			2) zmianę wysokości zabudowy w okolicy synagogi od strony frontu, na 9 m.	Tereny 1UMW, 2UMW	Dla terenu 1UMW w §19 ust. 2 pkt 6 ustalono wysokość zabudowy frontowej: 12,0 m; maksymalna wysokość zabudowy oficynowej: 9,0 m. Dla terenu 2UMW w §20 ust. 2 pkt 6 ustalono wysokość zabudowy: a) frontowej: od 7,7 do 11,7 m, b) oficynowej: nieprzekraczająca 9,0 m;	-	<b>Ad. uwaga nr 144.2: nie uwzględnia się.</b> Na terenach 1UMW i 2UMW, zgodnie z §19 ust. 2 pkt 6 i §20 ust. 2 pkt 6 lit. a, utrzymano wysokość zabudowy frontowej, tj. dla terenu 1UMW wynoszącej maksymalnie 12,0 m, a dla terenu 2UMW wynoszącej od 7,7 do 11,7 m. Ustalona w projekcie planu wysokość zabudowy frontowej na terenie 1UMW odpowiada wysokości istniejącego budynku zlokalizowanego na działce nr ewid. 277. Z kolei wysokość wskazana dla zabudowy	-	<b>Uwaga nie-uwzględniona</b>	-

							frontowej dla terenu 2UMW umożliwi realizację projektowanego obiektu usługowego. Ustalenie ww. parametrów dla zabudowy frontowej na terenach 1UMW i 2UMW nie wpłynie negatywnie na synagogę i jej ekspozycję. Wskazana wysokość zabudowy frontowej nie będzie stwarzać zagrożenia dla ładu przestrzennego – realizacji budynków o gabarytach przekraczających skalę zabudowy w sąsiedztwie.			
145.	9.04. 2018 r.	Osoba fizyczna	Wniosek o: 1) zmianę wysokości zabudowy od strony granicy działki na nie wyższą niż 7 m;	Tereny 1UMW, 2UMW	Dla terenu 1UMW w §19 ust. 2 pkt 6 ustalono wysokość zabudowy frontowej: 12,0 m; maksymalna wysokość zabudowy oficynowej: 9,0 m. Dla terenu 2UMW w §20 ust. 2 pkt 6 ustalono wysokość zabudowy: a) frontowej: od 7,7 do 11,7 m, b) oficynowej: nieprzekraczająca 9,0 m;	-	<b>Ad. uwaga nr 145.1: nie uwzględnia się.</b> Na terenach 1UMW i 2UMW, zgodnie z §19 ust. 2 pkt 6 i §20 ust. 2 pkt 6 lit. b, utrzymano wysokość zabudowy oficynowej nieprzekraczającej 9,0 m. Wysokość oficyn ustalona dla terenów 1UMW i 2UMW odpowiada maksymalnej wysokości ustalonej w miejscowym planie zagospodarowania przestrzennego miasta Konina-Starówka, przyjętego uchwałą Nr 510 Rady Miasta Konina z dnia 23.09.2009 r.	-	<b>Uwaga nie-uwzględniona</b>	-
			2) zmianę wysokości zabudowy w okolicy synagogi od strony frontu, na 9 m.	Tereny 1UMW, 2UMW	Dla terenu 1UMW w §19 ust. 2 pkt 6 ustalono wysokość zabudowy frontowej: 12,0 m; maksymalna wysokość zabudowy oficynowej: 9,0 m. Dla terenu 2UMW w §20 ust. 2 pkt 6 ustalono wysokość zabudowy: a) frontowej: od 7,7 do 11,7 m, b) oficynowej: nieprzekraczająca 9,0 m;	-	<b>Ad. uwaga nr 145.2: nie uwzględnia się.</b> Na terenach 1UMW i 2UMW, zgodnie z §19 ust. 2 pkt 6 i §20 ust. 2 pkt 6 lit. a, utrzymano wysokość zabudowy frontowej, tj. dla terenu 1UMW wynoszącej maksymalnie 12,0 m, a dla terenu 2UMW wynoszącej od 7,7 do 11,7 m.	-	<b>Uwaga nie-uwzględniona</b>	-

					a) frontowej: od 7,7 do 11,7 m, b) oficynowej: nieprzekraczająca 9,0 m;		m. Ustalona w projekcie planu wysokość zabudowy frontowej na terenie IUMW odpowiada wysokości istniejącego budynku zlokalizowanego na działce nr ewid. 277. Z kolei wysokość wskazana dla zabudowy frontowej dla terenu 2UMW umożliwi realizację projektowanego obiektu usługowego. Ustalenie ww. parametrów dla zabudowy frontowej na terenach IUMW i 2UMW nie wpłynie negatywnie na sygnację i jej ekspozycję. Wskazana wysokość zabudowy frontowej nie będzie stwarzać zagrożenia dla ładu przestrzennego - realizacji budynków o gabarytach przekraczających skalę zabudowy w sąsiedztwie.			
146.	9.04. 2018 r.	Osoba fizyczna	Wniosek o: 1) zmianę wysokości zabudowy od strony granicy działki na nie wyższą niż 7 m;	Tereny IUMW, 2UMW	Dla terenu IUMW w §19 ust. 2 pkt 6 ustalono wysokość zabudowy frontowej: 12,0 m; maksymalna wysokość zabudowy oficynowej: 9,0 m. Dla terenu 2UMW w §20 ust. 2 pkt 6 ustalono wysokość zabudowy: a) frontowej: od 7,7 do 11,7 m, b) oficynowej: nieprzekraczająca 9,0 m;	-	<b>Ad. uwaga nr 146.1: nie uwzględnia się.</b> Na terenach IUMW i 2UMW, zgodnie z §19 ust. 2 pkt 6 i §20 ust. 2 pkt 6 lit. b, utrzymano wysokość zabudowy oficynowej nieprzekraczającej 9,0 m. Wysokość oficyn ustalona dla terenów IUMW i 2UMW odpowiada maksymalnej wysokości ustalonej w miejscowym planie zagospodarowania przestrzennego miasta Konina-Starówka, przyjętego uchwałą Nr 510 Rady Miasta Konina z dnia 23.09.2009 r.	-	<b>Uwaga nie-uwzględniona</b>	-

			2) zmianę wysokości zabudowy w okolicy synagogi od strony frontu, na 9 m.	Tereny IUMW, 2UMW	Dla terenu IUMW w § 19 ust. 2 pkt 6 ustalono wysokość zabudowy frontowej: 12,0 m; maksymalna wysokość zabudowy oficynowej: 9,0 m. Dla terenu 2UMW w § 20 ust. 2 pkt 6 ustalono wysokość zabudowy: a) frontowej: od 7,7 do 11,7 m, b) oficynowej: nieprzekraczająca 9,0 m;	-	<b>Ad. uwaga nr 146.2; nie uwzględnia się.</b> Na terenach IUMW i 2UMW, zgodnie z § 19 ust. 2 pkt 6 i § 20 ust. 2 pkt 6 lit. a, utrzymano wysokość zabudowy frontowej, tj. dla terenu IUMW wynoszącej maksymalnie 12,0 m, a dla terenu 2UMW wynoszącej od 7,7 do 11,7 m. Ustalona w projekcie planu wysokość zabudowy frontowej na terenie IUMW odpowiada wysokości istniejącego budynku zlokalizowanego na działce nr ewid. 277. Z kolei wysokość wskazana dla zabudowy frontowej dla terenu 2UMW umożliwia realizację projektowanego obiektu usługowego. Ustalenie ww. parametrów dla zabudowy frontowej na terenach IUMW i 2UMW nie wpłynie negatywnie na synagogę i jej ekspozycję. Wskazana wysokość zabudowy frontowej nie będzie stwarzać zagrożenia dla ładu przestrzennego - realizacji budynków o gabarytach przekraczających skalę zabudowy w sąsiedztwie.	-	<b>Uwaga nie-uwzględniona</b>	-
147.	9.04. 2018 r.	Osoba fizyczna	Wniosek o: 1) zmianę wysokości zabudowy od strony granicy działki na nie wyższą niż 7 m;	Tereny IUMW, 2UMW	Dla terenu IUMW w § 19 ust. 2 pkt 6 ustalono wysokość zabudowy frontowej: 12,0 m; maksymalna wysokość zabudowy oficynowej: 9,0 m. Dla terenu 2UMW w § 20 ust. 2 pkt 6 ustalono wysokość zabudowy:	-	<b>Ad. uwaga nr 147.1; nie uwzględnia się.</b> Na terenach IUMW i 2UMW, zgodnie z § 19 ust. 2 pkt 6 i § 20 ust. 2 pkt 6 lit. b, utrzymano wysokość zabudowy oficynowej nieprzekraczającej 9,0 m. Wysokość oficyn ustalona dla terenów IUMW i 2UMW odpowiada	-	<b>Uwaga nie-uwzględniona</b>	-

					a) frontowej: od 7,7 do 11,7 m, b) oścynowej: nieprzekraczająca 9,0 m;		maksymalnej wysokości ustalonej w miejscowym planie zagospodarowania przestrzennego miasta Konina-Starówka, przyjętego uchwałą Nr 510 Rady Miasta Konina z dnia 23.09.2009 r.			
			2) zmianę wysokości zabudowy w okolicy synagogi od strony frontu, na 9 m.	Tereny UUMW, 2UMW	Dla terenu UUMW w §19 ust. 2 pkt 6 ustalono wysokość zabudowy frontowej: 12,0 m; maksymalna wysokość zabudowy oścynowej: 9,0 m. Dla terenu 2UMW w §20 ust. 2 pkt 6 ustalono wysokość zabudowy: a) frontowej: od 7,7 do 11,7 m, b) oścynowej: nieprzekraczająca 9,0 m;	-	Ad. uwaga nr 147.2: nie uwzględnia się. Na terenach 1UMW i 2UMW, zgodnie z §19 ust. 2 pkt 6 i §20 ust. 2 pkt 6 lit. a, utrzymano wysokość zabudowy frontowej, tj. dla terenu 1UMW wynoszącej maksymalnie 12,0 m, a dla terenu 2UMW wynoszącej od 7,7 do 11,7 m. Ustalona w projekcie planu wysokość zabudowy frontowej na terenie 1UMW odpowiada wysokości istniejącego budynku zlokalizowanego na działce nr ewid. 277. Z kolei wysokość wskazana dla zabudowy frontowej dla terenu 2UMW umożliwi realizację projektowanego obiektu usługowego. Ustalenie ww. parametrów dla zabudowy frontowej na terenach 1UMW i 2UMW nie wpłynie negatywnie na synagogę i jej ekspozycję. Wskazana wysokość zabudowy frontowej nie będzie stwarzać zagrożenia dla ludu przestrzennego – realizacji budynków o gabarytach przekraczających skalę zabudowy w sąsiedztwie.	-	Uwaga nie-uwzględniona	-
148.	9.04. 2018 r.	Osoba fizyczna	Wniosek o:	Tereny UUMW, 2UMW	Dla terenu 1UMW w §19 ust. 2 pkt 6 usta-	-	Ad. uwaga nr 148.1: nie uwzględnia się.	-	Uwaga nie-uwzględniona	-



			1) zmianę wysokości zabudowy od strony granicy działki na nie wyższą niż 7 m;		lono wysokość zabudowy frontowej: 12,0 m; maksymalna wysokość zabudowy oficynowej: 9,0 m. Dla terenu 2UMW w §20 ust. 2 pkt 6 ustalono wysokość zabudowy: a) frontowej: od 7,7 do 11,7 m, b) oficynowej: nieprzekraczająca 9,0 m;		Na terenach 1UMW i 2UMW, zgodnie z §19 ust. 2 pkt 6 i §20 ust. 2 pkt 6 lit. b, utrzymano wysokość zabudowy oficynowej nieprzekraczającej 9,0 m. Wysokość oficyn ustalono dla terenów 1UMW i 2UMW odpowiada maksymalnej wysokości ustalonej w miejscowym planie zagospodarowania przestrzennego miasta Konina-Starówka, przyjętego uchwałą Nr 510 Rady Miasta Konina z dnia 23.09.2009 r.		
			2) zmianę wysokości zabudowy w okolicy synagogi od strony frontu, na 9 m.	Tereny 1UMW, 2UMW	Dla terenu 1UMW w §19 ust. 2 pkt 6 ustalono wysokość zabudowy frontowej: 12,0 m; maksymalna wysokość zabudowy oficynowej: 9,0 m. Dla terenu 2UMW w §20 ust. 2 pkt 6 ustalono wysokość zabudowy: a) frontowej: od 7,7 do 11,7 m, b) oficynowej: nieprzekraczająca 9,0 m;	-	<b>Ad. uwaga nr 148.2: nie uwzględnia się.</b> Na terenach 1UMW i 2UMW, zgodnie z §19 ust. 2 pkt 6 i §20 ust. 2 pkt 6 lit. a, utrzymano wysokość zabudowy frontowej, tj. dla terenu 1UMW wynoszącej maksymalnie 12,0 m, a dla terenu 2UMW wynoszącej od 7,7 do 11,7 m. Ustalona w projekcie planu wysokość zabudowy frontowej na terenie 1UMW odpowiada wysokości istniejącego budynku zlokalizowanego na działce nr ewid. 277. Z kolei wysokość wskazana dla zabudowy frontowej dla terenu 2UMW umożliwi realizację projektowanego obiektu usługowego. Ustalenie ww. parametrów dla zabudowy frontowej na terenach 1UMW i 2UMW nie wpłynie negatywnie na synagogę i jej ekspozycję. Wskazana wysokość zabudowy frontowej nie będzie	-	<b>Uwaga nie-uwzględniona</b>

							stwarzać zagrożenia dla ładu przestrzennego – re- alizacji budynków o ga- barytach przekraczają- cych skalę zabudowy w sąsiedztwie.			
149.	9.04. 2018 r.	Osoba fi- zyczna	Wniosek o: 1) zmianę wysokości za- budowy od strony gra- nicy działki na nie wyż- szą niż 7 m;	Tereny 1UMW, 2UMW	Dla terenu 1UMW w §19 ust. 2 pkt 6 usta- lono wysokość zabu- dowy frontowej: 12,0 m; maksymalna wyso- kość zabudowy oficyn- nowej: 9,0 m. Dla terenu 2UMW w §20 ust. 2 pkt 6 usta- lono wysokość zabu- dowy: a) frontowej: od 7,7 do 11,7 m, b) oficynowej: nie- przekraczająca 9,0 m;	-	<b>Ad. uwaga nr 149.1: nie uwzględnia się.</b> Na terenach 1UMW i 2UMW, zgodnie z §19 ust. 2 pkt 6 i §20 ust. 2 pkt 6 lit. b, utrzy- mano wysokość zabu- dowy oficynowej nie- przekraczającej 9,0 m. Wysokość oficyn usta- lono dla terenów 1UMW i 2UMW odpowiada maksymalnej wysokości ustalonej w miejscowym planie zagospodarowania przestrzennego miasta Konina-Starówka, przy- jętego uchwałą Nr 510 Rady Miasta Ko- nina z dnia 23.09.2009 r.	-	<b>Uwaga nie- uwzględniona</b>	-
			2) zmianę wysokości za- budowy w okolicy syna- gogi od strony fronta, na 9 m.	Tereny 1UMW, 2UMW	Dla terenu 1UMW w §19 ust. 2 pkt 6 usta- lono wysokość zabu- dowy frontowej: 12,0 m; maksymalna wyso- kość zabudowy oficyn- nowej: 9,0 m. Dla terenu 2UMW w §20 ust. 2 pkt 6 usta- lono wysokość zabu- dowy: a) frontowej: od 7,7 do 11,7 m, b) oficynowej: nie- przekraczająca 9,0 m;	-	<b>Ad. uwaga nr 149.2: nie uwzględnia się.</b> Na terenach 1UMW i 2UMW, zgodnie z §19 ust. 2 pkt 6 i §20 ust. 2 pkt 6 lit. a, utrzy- mano wysokość zabu- dowy frontowej, tj. dla te- renu 1UMW wynoszącej maksymalnie 12,0 m, a dla terenu 2UMW wy- noszącej od 7,7 do 11,7 m. Ustalona w projekcie planu wysokość zabu- dowy frontowej na tere- nie 1UMW odpowiada wysokości istniejącego budynku zlokalizowa- nego na działce nr ewid. 277. Z kolei wysokość wskazana dla zabudowy frontowej dla terenu 2UMW umożliwi realiza- cję projektowanego	-	<b>Uwaga nie- uwzględniona</b>	-

							<p>objektu usługowego. Ustalenie ww. parametrów dla zabudowy frontowej na terenach 1UMW i 2UMW nie wpłynie negatywnie na synagogę i jej ekspozycję. Wskazana wysokość zabudowy frontowej nie będzie stwarzać zagrożenia dla ład przestrzennego - realizacji budynków o gabarytach przekraczających skalę zabudowy w sąsiedztwie.</p>			
150.	9.04. 2018 r.	Osoba fizyczna	<p>Wniosek o: 1) zmianę wysokości zabudowy od strony granicy działki na nie wyższą niż 7 m;</p>	<p>Tereny 1UMW, 2UMW</p>	<p>Dla terenu 1UMW w §19 ust. 2 pkt 6 ustalono wysokość zabudowy frontowej: 12,0 m; maksymalna wysokość zabudowy oficynowej: 9,0 m. Dla terenu 2UMW w §20 ust. 2 pkt 6 ustalono wysokość zabudowy: a) frontowej: od 7,7 do 11,7 m, b) oficynowej: nieprzekraczająca 9,0 m;</p>	-	<p><b>Ad. uwaga nr 150.1: nie uwzględnia się.</b> Na terenach 1UMW i 2UMW, zgodnie z §19 ust. 2 pkt 6 i §20 ust. 2 pkt 6 lit. b, utrzymano wysokość zabudowy oficynowej nieprzekraczającej 9,0 m. Wysokość oficyn ustalona dla terenów 1UMW i 2UMW odpowiada maksymalnej wysokości ustalonej w miejscowym planie zagospodarowania przestrzennego miasta Konina-Starówka, przyjętego uchwałą Nr 510 Rady Miasta Konina z dnia 23.09.2009 r.</p>	-	<p><b>Uwaga nie-uwzględniona</b></p>	-
			<p>2) zmianę wysokości zabudowy w okolicy synagogi od strony frontu, na 9 m.</p>	<p>Tereny 1UMW, 2UMW</p>	<p>Dla terenu 1UMW w §19 ust. 2 pkt 6 ustalono wysokość zabudowy frontowej: 12,0 m; maksymalna wysokość zabudowy oficynowej: 9,0 m. Dla terenu 2UMW w §20 ust. 2 pkt 6 ustalono wysokość zabudowy: a) frontowej: od 7,7 do 11,7 m, b) oficynowej: nieprzekraczająca 9,0 m;</p>	-	<p><b>Ad. uwaga nr 150.2: nie uwzględnia się.</b> Na terenach 1UMW i 2UMW, zgodnie z §19 ust. 2 pkt 6 i §20 ust. 2 pkt 6 lit. a, utrzymano wysokość zabudowy frontowej, tj. dla terenu 1UMW wynoszącej maksymalnie 12,0 m, a dla terenu 2UMW wynoszącej od 7,7 do 11,7 m. Ustalona w projekcie planu wysokość zabu-</p>	-	<p><b>Uwaga nie-uwzględniona</b></p>	-

							dowy frontowej na terenie UUMW odpowiada wysokości istniejącego budynku zlokalizowanego na działce nr ewid. 277. Z kolei wysokość wskazana dla zabudowy frontowej dla terenu 2UMW umożliwi realizację projektowanego obiektu usługowego. Ustalenie ww. parametrów dla zabudowy frontowej na terenach UUMW i 2UMW nie wpłynie negatywnie na synagogę i jej ekspozycję. Wskazana wysokość zabudowy frontowej nie będzie stwarzać zagrożenia dla ład przestrzennego - realizacji budynków o gabarytach przekraczających skalę zabudowy w sąsiedztwie.			
151.	9.04. 2018 r.	Osoba fizyczna	Wniosek o: 1) zmianę wysokości zabudowy od strony granicy działki na nie wyższą niż 7 m;	Tereny UUMW, 2UMW	Dla terenu UUMW w §19 ust. 2 pkt 6 ustalono wysokość zabudowy frontowej: 12,0 m; maksymalna wysokość zabudowy oficynowej: 9,0 m. Dla terenu 2UMW w §20 ust. 2 pkt 6 ustalono wysokość zabudowy: a) frontowej: od 7,7 do 11,7 m, b) oficynowej: nieprzekraczająca 9,0 m;	-	Ad. uwaga nr 151.1: nie uwzględnia się. Na terenach UUMW i 2UMW, zgodnie z §19 ust. 2 pkt 6 i §20 ust. 2 pkt 6 lit. b, utrzymano wysokość zabudowy oficynowej nieprzekraczającą 9,0 m. Wysokość oficyn ustalono dla terenów UUMW i 2UMW odpowiada maksymalnej wysokości ustalonej w miejscowym planie zagospodarowania przestrzennego miasta Konina-Starówka, przyjętego uchwałą Nr 510 Rady Miasta Konina z dnia 23.09.2009 r.	-	Uwaga nie-uwzględniona	-
			2) zmianę wysokości zabudowy w okolicy synagogi od strony frontu, na 9 m.	Tereny UUMW, 2UMW	Dla terenu UUMW w §19 ust. 2 pkt 6 ustalono wysokość zabudowy frontowej: 12,0	-	Ad. uwaga nr 151.2: nie uwzględnia się. Na terenach UUMW i 2UMW, zgodnie z §19 ust. 2 pkt 6 i §20	-	Uwaga nie-uwzględniona	-

					<p>m; maksymalna wysokość zabudowy oficynowej: 9,0 m. Dla terenu 2UMW w §20 ust. 2 pkt 6 ustalono wysokość zabudowy:</p> <p>a) frontowej: od 7,7 do 11,7 m, b) oficynowej: nieprzekraczająca 9,0 m;</p>		<p>ust. 2 pkt 6 lit. a, utrzymano wysokość zabudowy frontowej, tj. dla terenu 1UMW wynoszącej maksymalnie 12,0 m, a dla terenu 2UMW wynoszącej od 7,7 do 11,7 m. Ustalona w projekcie planu wysokość zabudowy frontowej na terenie 1UMW odpowiada wysokości istniejącego budynku zlokalizowanego na działce nr ewid. 277. Z kolei wysokość wskazana dla zabudowy frontowej dla terenu 2UMW umożliwi realizację projektowanego obiektu usługowego. Ustalenie ww. parametrów dla zabudowy frontowej na terenach 1UMW i 2UMW nie wpłynie negatywnie na synagogę i jej ekspozycję. Wskazana wysokość zabudowy frontowej nie będzie stwarzać zagrożenia dla ładunku przestrzennego – realizacji budynków o gabarytach przekraczających skalę zabudowy w sąsiedztwie.</p>			
152.	9.04. 2018 r.	Osoba fizyczna	<p>Wniosek o: 1) zmianę wysokości zabudowy od strony granicy działki na nie wyższą niż 7 m;</p>	<p>Tereny 1UMW, 2UMW</p>	<p>Dla terenu 1UMW w §19 ust. 2 pkt 6 ustalono wysokość zabudowy frontowej: 12,0 m; maksymalna wysokość zabudowy oficynowej: 9,0 m. Dla terenu 2UMW w §20 ust. 2 pkt 6 ustalono wysokość zabudowy:</p> <p>a) frontowej: od 7,7 do 11,7 m, b) oficynowej: nieprzekraczająca 9,0 m;</p>	-	<p><b>Ad. uwaga nr 152.1: nie uwzględnia się.</b> Na terenach 1UMW i 2UMW, zgodnie z §19 ust. 2 pkt 6 i §20 ust. 2 pkt 6 lit. b, utrzymano wysokość zabudowy oficynowej nieprzekraczającej 9,0 m. Wysokość oficyn ustalona dla terenów 1UMW i 2UMW odpowiada maksymalnej wysokości ustalonej w miejscowym planie zagospodarowania przestrzennego miasta</p>	-	<p><b>Uwaga nie-uwzględniona</b></p>	-

							Konina-Starówka, przyjętego uchwałą Nr 510 Rady Miasta Konina z dnia 23.09.2009 r.			
			2) zmianę wysokości zabudowy w okolicy synagogi od strony frontu, na 9 m.	Tereny 1UMW, 2UMW	Dla terenu 1UMW w § 19 ust. 2 pkt 6 ustalono wysokość zabudowy frontowej: 12,0 m; maksymalna wysokość zabudowy oficynowej: 9,0 m. Dla terenu 2UMW w § 20 ust. 2 pkt 6 ustalono wysokość zabudowy: a) frontowej: od 7,7 do 11,7 m, b) oficynowej: nieprzekraczająca 9,0 m;	-	<b>Ad. uwaga nr 152.2: nie uwzględnia się.</b> Na terenach 1UMW i 2UMW, zgodnie z § 19 ust. 2 pkt 6 i § 20 ust. 2 pkt 6 lit. a, utrzymano wysokość zabudowy frontowej, tj. dla terenu 1UMW wynoszącej maksymalnie 12,0 m, a dla terenu 2UMW wynoszącej od 7,7 do 11,7 m. Ustalona w projekcie planu wysokość zabudowy frontowej na terenie 1UMW odpowiada wysokości istniejącego budynku zlokalizowanego na działce nr ewid. 277. Z kolei wysokość wskazana dla zabudowy frontowej dla terenu 2UMW umożliwi realizację projektowanego obiektu usługowego. Ustalenie ww. parametrów dla zabudowy frontowej na terenach 1UMW i 2UMW nie wpłynie negatywnie na synagogę i jej ekspozycję. Wskazana wysokość zabudowy frontowej nie będzie stwarzać zagrożenia dla ludu przestrzennego - realizacji budynków o gabarytach przekraczających skalę zabudowy w sąsiedztwie.	-	<b>Uwaga nie-uwzględniona</b>	-
153.	9.04. 2018 r.	Osoba fizyczna	Wniosek o: l) zmianę wysokości zabudowy od strony granicy działki na nie wyższą niż 7 m;	Tereny 1UMW, 2UMW	Dla terenu 1UMW w § 19 ust. 2 pkt 6 ustalono wysokość zabudowy frontowej: 12,0 m; maksymalna wysokość zabudowy oficynowej: 9,0 m.	-	<b>Ad. uwaga nr 153.1: nie uwzględnia się.</b> Na terenach 1UMW i 2UMW, zgodnie z § 19 ust. 2 pkt 6 i § 20 ust. 2 pkt 6 lit. b, utrzy-	-	<b>Uwaga nie-uwzględniona</b>	-

				<p>Dla terenu 2UMW w §20 ust. 2 pkt 6 ustalono wysokość zabudowy:</p> <p>a) frontowej: od 7,7 do 11,7 m, b) oficynowej: nieprzekraczająca 9,0 m;</p>		<p>mano wysokość zabudowy oficynowej nieprzekraczającej 9,0 m. Wysokość oficyn ustalona dla terenów 1UMW i 2UMW odpowiada maksymalnej wysokości ustalonej w miejscowym planie zagospodarowania przestrzennego miasta Konina-Starówka, przyjętego uchwałą Nr 510 Rady Miasta Konina z dnia 23.09.2009 r.</p>			
		2) zmianę wysokości zabudowy w okolicy synagogi od strony frontu, na 9 m.	<p>Tereny 1UMW, 2UMW</p>	<p>Dla terenu 1UMW w §19 ust. 2 pkt 6 ustalono wysokość zabudowy frontowej: 12,0 m; maksymalna wysokość zabudowy oficynowej: 9,0 m. Dla terenu 2UMW w §20 ust. 2 pkt 6 ustalono wysokość zabudowy:</p> <p>a) frontowej: od 7,7 do 11,7 m, b) oficynowej: nieprzekraczająca 9,0 m;</p>	-	<p><b>Ad. uwaga nr 153.2: nie uwzględnia się.</b> Na terenach 1UMW i 2UMW, zgodnie z §19 ust. 2 pkt 6 i §20 ust. 2 pkt 6 lit. a, utrzymano wysokość zabudowy frontowej, tj. dla terenu 1UMW wynoszącej maksymalnie 12,0 m, a dla terenu 2UMW wynoszącej od 7,7 do 11,7 m. Ustalona w projekcie planu wysokość zabudowy frontowej na terenie 1UMW odpowiada wysokości istniejącego budynku zlokalizowanego na działce nr ewid. 277. Z kolei wysokość wskazana dla zabudowy frontowej dla terenu 2UMW umożliwi realizację projektowanego obiektu usługowego. Ustalenie ww. parametrów dla zabudowy frontowej na terenach 1UMW i 2UMW nie wpłynie negatywnie na synagogę i jej ekspozycję. Wskazana wysokość zabudowy frontowej nie będzie stwarzać zagrożenia dla ładów przestrzennych – realizacji budynków o ga-</p>	-	<b>Uwaga nie-uwzględniona</b>	-

							barytach przekraczających skalę zabudowy w sąsiedztwie.			
			Wniosek o: 1) zmianę wysokości zabudowy od strony granicy działki na nie wyższą niż 7 m;	Tereny 1UMW, 2UMW	Dla terenu 1UMW w §19 ust. 2 pkt 6 ustalono wysokość zabudowy frontowej: 12,0 m; maksymalna wysokość zabudowy oficynowej: 9,0 m. Dla terenu 2UMW w §20 ust. 2 pkt 6 ustalono wysokość zabudowy: a) frontowej: od 7,7 do 11,7 m, b) oficynowej: nieprzekraczająca 9,0 m;	-	<b>Ad. uwaga nr 154.1: nie uwzględnia się.</b> Na terenach 1UMW i 2UMW, zgodnie z §19 ust. 2 pkt 6 i §20 ust. 2 pkt 6 lit. b, utrzymano wysokość zabudowy oficynowej nieprzekraczającej 9,0 m. Wysokość oficyn ustalona dla terenów 1UMW i 2UMW odpowiada maksymalnej wysokości ustalonej w miejscowym planie zagospodarowania przestrzennego miasta Konina-Starówka, przyjętego uchwałą Nr 510 Rady Miasta Konina z dnia 23.09.2009 r.	-	<b>Uwaga nie-uwzględniona</b>	-
154.	9.04. 2018 r.	Osoba fizyczna	2) zmianę wysokości zabudowy w okolicy synagogi od strony frontu, na 9 m.	Tereny 1UMW, 2UMW	Dla terenu 1UMW w §19 ust. 2 pkt 6 ustalono wysokość zabudowy frontowej: 12,0 m; maksymalna wysokość zabudowy oficynowej: 9,0 m. Dla terenu 2UMW w §20 ust. 2 pkt 6 ustalono wysokość zabudowy: a) frontowej: od 7,7 do 11,7 m, b) oficynowej: nieprzekraczająca 9,0 m;	-	<b>Ad. uwaga nr 154.2: nie uwzględnia się.</b> Na terenach 1UMW i 2UMW, zgodnie z §19 ust. 2 pkt 6 i §20 ust. 2 pkt 6 lit. a, utrzymano wysokość zabudowy frontowej, tj. dla terenu 1UMW wynoszącej maksymalnie 12,0 m, a dla terenu 2UMW wynoszącej od 7,7 do 11,7 m. Ustalona w projekcie planu wysokość zabudowy frontowej na terenie 1UMW odpowiada wysokości istniejącego budynku zlokalizowanego na działce nr ewid. 277. Z kolei wysokość wskazana dla zabudowy frontowej dla terenu 2UMW umożliwi realizację projektowanego obiektu usługowego. Ustalenie ww. param-	-	<b>Uwaga nie-uwzględniona</b>	-



							trów dla zabudowy frontowej na terenach 1UMW i 2UMW nie wpłynie negatywnie na synagoge i jej ekspozycję. Wskazana wysokość zabudowy frontowej nie będzie stwarzać zagrożenia dla ładunku przestrzennego - realizacji budynków o gabarytach przekraczających skalę zabudowy w sąsiedztwie.			
155.	9.04.2018 r.	Osoba fizyczna	Wniosek o: 1) zmianę wysokości zabudowy od strony granicy działki na nie wyższą niż 7 m;	Tereny 1UMW, 2UMW	Dla terenu 1UMW w §19 ust. 2 pkt 6 ustalono wysokość zabudowy frontowej: 12,0 m; maksymalna wysokość zabudowy oficynowej: 9,0 m. Dla terenu 2UMW w §20 ust. 2 pkt 6 ustalono wysokość zabudowy: a) frontowej: od 7,7 do 11,7 m, b) oficynowej: nieprzekraczająca 9,0 m;	-	<b>Ad. uwaga nr 155.1: nie uwzględnia się.</b> Na terenach 1UMW i 2UMW, zgodnie z §19 ust. 2 pkt 6 i §20 ust. 2 pkt 6 lit. b, utrzymano wysokość zabudowy oficynowej nieprzekraczającej 9,0 m. Wysokość oficyn ustalono dla terenów 1UMW i 2UMW odpowiada maksymalnej wysokości ustalonej w miejscowym planie zagospodarowania przestrzennego miasta Konina-Starówka, przyjętego uchwałą Nr 510 Rady Miasta Konina z dnia 23.09.2009 r.	-	<b>Uwaga nie-uwzględniona</b>	-
			Zmianę wysokości zabudowy w okolicy synagogi od strony frontu, na 9 m.	Tereny 1UMW, 2UMW	Dla terenu 1UMW w §19 ust. 2 pkt 6 ustalono wysokość zabudowy frontowej: 12,0 m; maksymalna wysokość zabudowy oficynowej: 9,0 m. Dla terenu 2UMW w §20 ust. 2 pkt 6 ustalono wysokość zabudowy: a) frontowej: od 7,7 do 11,7 m, b) oficynowej: nieprzekraczająca 9,0 m;	-	<b>Ad. uwaga nr 155.2: nie uwzględnia się.</b> Na terenach 1UMW i 2UMW, zgodnie z §19 ust. 2 pkt 6 i §20 ust. 2 pkt 6 lit. a, utrzymano wysokość zabudowy frontowej, tj. dla terenu 1UMW wynoszącej maksymalnie 12,0 m, a dla terenu 2UMW wynoszącej od 7,7 do 11,7 m. Ustalona w projekcie planu wysokość zabudowy frontowej na terenie 1UMW odpowiada wysokości istniejącego	-	<b>Uwaga nie-uwzględniona</b>	-

							budynku zlokalizowanego na działce nr ewid. 277. Z kolei wysokość wskazana dla zabudowy frontowej dla terenu 2UMW umożliwi realizację projektowanego obiektu usługowego. Ustalenie ww. parametrów dla zabudowy frontowej na terenach 1UMW i 2UMW nie wpłynie negatywnie na synagogę i jej ekspozycję. Wskazana wysokość zabudowy frontowej nie będzie stwarzać zagrożenia dla ładu przestrzennego – realizacji budynków o gabarytach przekraczających skalę zabudowy w sąsiedztwie.			
156.	9.04. 2018 r.	Osoba fizyczna	Wniosek o: Iżmianę wysokości zabudowy od strony granicy działki na nie wyższą niż 7 m;	Tereny 1UMW, 2UMW	Dla terenu 1UMW w §19 ust. 2 pkt 6 ustalono wysokość zabudowy frontowej: 12,0 m; maksymalna wysokość zabudowy oficynowej: 9,0 m. Dla terenu 2UMW w §20 ust. 2 pkt 6 ustalono wysokość zabudowy: a) frontowej: od 7,7 do 11,7 m, b) oficynowej: nieprzekraczająca 9,0 m;	-	<b>Ad. uwaga nr 156: nie uwzględnia się.</b> Zgodnie z pismem Wojewódzkiego Konserwatora Zabytków Nr Ko.WN.5150.1804.14.20.13 z dnia 26.08.2016 r. zrezygnowano ze szczegółowych zapisów dotyczących gabarytów nowego budynku, ponieważ według Konserwatora Zabytków nie należy odzwiercać rozebranego budynku – dawnej szkoły talmudycznej. Na terenie 2UMW zgodnie z §20 ust. 2 pkt 6 utrzymano wysokość zabudowy frontowej i zabudowy oficynowej. Wysokość wskazana dla zabudowy frontowej dla terenu 2UMW umożliwi realizację projektowanego obiektu usługowego. Wysokość oficyn na terenie	-	<b>Uwaga nie-uwzględniona</b>	-

							2UMW odpowiada maksymalnej wysokości ustalonej w miejscowym planie zagospodarowania przestrzennego miasta Konina-Starówka, przyjętego uchwałą Nr 510 Rady Miasta Konina z dnia 23.09.2009 r. Parametry dla zabudowy frontowej i zabudowy oficynowej przyjęte w §20 ust.2 na terenie 2UMW nie będą stwarzać zagrożenia dla ład przestrzennego – realizacji budynków o gabarytach przekraczających skalę zabudowy w sąsiedztwie.			
			Zmianę wysokości zabudowy w okolicy synagogi od strony frontu, na 9 m.	Tereny 1UMW, 2UMW	Dla terenu 1UMW w §19 ust. 2 pkt 6 ustalono wysokość zabudowy frontowej: 12,0 m; maksymalna wysokość zabudowy oficynowej: 9,0 m. Dla terenu 2UMW w §20 ust. 2 pkt 6 ustalono wysokość zabudowy: a) frontowej: od 7,7 do 11,7 m, b) oficynowej: nieprzekraczająca 9,0 m;	-	<b>Ad. uwaga nr 157.1: nie uwzględnia się.</b> Na terenach 1UMW i 2UMW, zgodnie z §19 ust.2 pkt 6 i §20 ust.2 pkt 6 lit. b, utrzymano wysokość zabudowy oficynowej nieprzekraczającej 9,0 m. Wysokość oficyn ustalona dla terenów 1UMW i 2UMW odpowiada maksymalnej wysokości ustalonej w miejscowym planie zagospodarowania przestrzennego miasta Konina-Starówka, przyjętego uchwałą Nr 510 Rady Miasta Konina z dnia 23.09.2009 r.	-	<b>Uwaga nie-uwzględniona</b>	-
157.	9.04, 2018 r.	Osoba fizyczna reprezentująca SARP Oddział Poznań	Wniosek o zachowanie ciągłości historycznej zabudowy poprzez wskazanie by nowy obiekt nawiązywał bryłą i stylem do istniejącego wcześniej. Wysokość projektowanego nowego obiektu nie powinna sta-	Teren 2UMW	Dla terenu 2UMW w §20 ust. 2 ustalono m.in.: 1)wysokość zabudowy: a)frontowej: od 7,7 do 11,7 m, b)oficynowej: nieprzekraczająca 9,0 m;		<b>Ad. uwaga nr 157.2: nie uwzględnia się.</b> Zgodnie z pismem Wojewódzkiego Konserwatora Zabytków Nr Ko.WN.51.50.1804.14.20.13 z dnia 26.08.2016 r. zrezygnowano ze szczególnych zapisów doty-	-	<b>Uwaga nie-uwzględniona</b>	-

			nowie dominanty (nowoczesnej dominanty) w historycznej przestrzeni.	<p>Zmaksymalną liczbę kondygnacji nadziemnych: od 3 do 2;</p> <p>3) dla zabudowy frontowej obowiązek sytuowania lica ścią zewnętrznych do wysokości 7,7 m od poziomu terenu bezpośrednio przy obowiązujących liniach zabudowy; dopuszcza się wycofanie lica ścią zewnętrznych o nie więcej niż 0,5 m w stosunku do obowiązujących linii zabudowy przy jednoczesnym zastosowaniu wystroju elewacji wyznaczającego wizualnie płaszczyznę pionową usytuowaną w obowiązującej linii zabudowy;</p> <p>obowiązek wycofania elewacji powyżej wysokości 7,7 m od poziomu terenu na odległość nie mniejszą niż 1,5 m w stosunku do lica tej elewacji poniżej wysokości 7,7 m usytuowanego zgodnie z ustaleniami lit. a, c) szerokość elewacji frontowej:</p> <p>- od strony ul. Mickiewicza - od 17,0 m do pełnej szerokości wyznaczonej przez obowiązującą linię zabudowy,</p> <p>- od strony ul. Obrońców Westerplatte - od 17,0 m do pełnej szerokości działki budowlanej.</p> <p>d) wysokość elewacji budynku, odpowiadająca dolnej krawędzi dachu lub górnej kra-</p>	<p>jących gabarytów nowego budynku, ponieważ według Konserwatora Zabytków nie należy odzwierciedlać rozbranego budynku - dawnej szkoły talmudycznej.</p> <p>Na terenie ZUMW zgodnie z §20 ust. 2 pkt 6 utrzymano</p> <p>wysokość zabudowy oficynowej. Wysokość oficyn na terenie ZUMW odpowiada maksymalnej wysokości ustalonej w miejscowym planie zagospodarowania przestrzennego miasta Konińskiego-Stanówka, przyjętego uchwałą Nr 510 Rady Miasta Konińskiego z dnia 23.09.2009 r. Parametry dla zabudowy frontowej i zabudowy oficynowej przyjęte w §20 ust. 2 na terenie ZUMW nie będą stwarzać zagrożenia dla budo-przestrzennego - realizacji budynków o gabarytach przekraczających skalę zabudowy w sąsiedztwie. Wskazane parametry dotyczące wysokości nowoproyektowanego obiektu nie będą stanowić dominanty w stosunku do istniejącej zabudowy.</p>			
--	--	--	---	---	---	--	--	--

					wędzi ściany zewnętrznej budynków – od 6,0 do 7,7 m od poziomu terenu; dopuszcza się zwiększenie wysokości elewacji do 11,7 m przy zachowaniu wymogów lit. b; 4) zabudowy oficynowej: wysokość górnej krawędzi ścian zewnętrznych budynku i dolnej krawędzi okapu – nieprzekraczająca 8,0 m; wymogu nie stosuje się do ścian sytuowanych bezpośrednio przy granicy z sąsiednią działką budowlaną.					
158.	10.04.2018 r.	Osoba fizyczna	Wniosek o: 1) zmianę wysokości zabudowy od strony granicy działki na nie wyższą niż 7 m;	Tereny 1UMW, 2UMW	Dla terenu 1UMW w §19 ust. 2 pkt 6 ustalono wysokość zabudowy frontowej: 12,0 m; maksymalna wysokość zabudowy oficynowej: 9,0 m. Dla terenu 2UMW w §20 ust. 2 pkt 6 ustalono wysokość zabudowy: a) frontowej: od 7,7 do 11,7 m, b) oficynowej: nieprzekraczająca 9,0 m;	-	<b>Ad. uwaga nr 158.1; nie uwzględnia się.</b> Na terenach 1UMW i 2UMW, zgodnie z §19 ust. 2 pkt 6 i §20 ust. 2 pkt 6 lit. b, utrzymano wysokość zabudowy oficynowej nieprzekraczającej 9,0 m. Wysokość oficyn ustalono dla terenów 1UMW i 2UMW odpowiada maksymalnej wysokości ustalonej w miejscowym planie zagospodarowania przestrzennego miasta Konina-Starówka, przyjętego uchwałą Nr 510 Rady Miasta Konina z dnia 23.09.2009 r.	-	<b>Uwaga nie-uwzględniona</b>	-
			2) zmianę wysokości zabudowy w okolicy synagogi od strony frontu, na 9 m.	Tereny 1UMW, 2UMW	Dla terenu 1UMW w §19 ust. 2 pkt 6 ustalono wysokość zabudowy frontowej: 12,0 m; maksymalna wysokość zabudowy oficynowej: 9,0 m.	-	<b>Ad. uwaga nr 158.2; nie uwzględnia się.</b> Na terenach 1UMW i 2UMW, zgodnie z §19 ust. 2 pkt 6 i §20 ust. 2 pkt 6 lit. a, utrzymano wysokość zabudowy frontowej, tj. dla terenu 1UMW wynoszącej maksymalnie 12,0 m.	-	<b>Uwaga nie-uwzględniona</b>	-

					<p>Dla terenu 2UMW w §20 ust. 2 pkt 6 ustalono wysokość zabudowy:</p> <p>a) frontowej: od 7,7 do 11,7 m, b) oficynowej: nieprzekraczająca 9,0 m;</p>		<p>a dla terenu 2UMW wynoszącej od 7,7 do 11,7 m. Ustalona w projekcie planu wysokość zabudowy frontowej na terenie 1UMW odpowiada wysokości istniejącego budynku zlokalizowanego na działce nr ewid. 277. Z kolei wysokość wskazana dla zabudowy frontowej dla terenu 2UMW umożliwi realizację projektowanego obiektu usługowego. Ustalenie ww. parametrów dla zabudowy frontowej na terenach 1UMW i 2UMW nie wpłynie negatywnie na synagogę i jej ekspozycję. Wskazana wysokość zabudowy frontowej nie będzie stwarzać zagrożenia dla ład przestrzennego – realizacji budynków o gabarytach przekraczających skalę zabudowy w sąsiedztwie.</p>			
159.	10.04.2018 r.	Osoba fizyczna	Wniosek o: Izmianę wysokości zabudowy od strony granicy działki na nie wyższą niż 7 m;	Tereny 1UMW, 2UMW	<p>Dla terenu 1UMW w §19 ust. 2 pkt 6 ustalono wysokość zabudowy frontowej: 12,0 m; maksymalna wysokość zabudowy oficynowej: 9,0 m. Dla terenu 2UMW w §20 ust. 2 pkt 6 ustalono wysokość zabudowy:</p> <p>a) frontowej: od 7,7 do 11,7 m, b) oficynowej: nieprzekraczająca 9,0 m;</p>	-	<p><b>Ad. uwaga nr 159.1: nie uwzględnia się.</b> Na terenach 1UMW i 2UMW, zgodnie z §19 ust. 2 pkt 6 i §20 ust. 2 pkt 6 lit. b, utrzymano wysokość zabudowy oficynowej nieprzekraczającej 9,0 m. Wysokość oficyn ustalona dla terenów 1UMW i 2UMW odpowiada maksymalnej wysokości ustalonej w miejscowym planie zagospodarowania przestrzennego miasta Konina-Starówka, przyjętego uchwałą Nr 510 Rady Miasta Konina z dnia 23.09.2009 r.</p>	-	<b>Uwaga nie-uwzględniona</b>	-

			2) zmianę wysokości zabudowy w okolicy synagogi od strony frontu, na 9 m.	Tereny UUMW, 2UMW	Dla terenu UUMW w § 19 ust. 2 pkt 6 ustalono wysokość zabudowy frontowej: 12,0 m; maksymalna wysokość zabudowy oficynowej: 9,0 m. Dla terenu 2UMW w § 20 ust. 2 pkt 6 ustalono wysokość zabudowy: a) frontowej: od 7,7 do 11,7 m, b) oficynowej: nieprzekraczająca 9,0 m;	-	<b>Ad. uwaga nr 159.2; nie uwzględnia się.</b> Na terenach UUMW i 2UMW, zgodnie z § 19 ust. 2 pkt 6 i § 20 ust. 2 pkt 6 lit. a, utrzymano wysokość zabudowy frontowej, tj. dla terenu UUMW wynoszącej maksymalnie 12,0 m, a dla terenu 2UMW wynoszącej od 7,7 do 11,7 m. Ustalona w projekcie planu wysokość zabudowy frontowej na terenie UUMW odpowiada wysokości istniejącego budynku zlokalizowanego na działce nr ewid. 277. Z kolei wysokość wskazana dla zabudowy frontowej dla terenu 2UMW umożliwia realizację projektowanego obiektu usługowego. Ustalenie ww. parametrów dla zabudowy frontowej na terenach UUMW i 2UMW nie wpłynie negatywnie na synagogę i jej ekspozycję. Wskazana wysokość zabudowy frontowej nie będzie stwarzać zagrożenia dla ładu przestrzennego - realizacji budynków o gabarytach przekraczających skalę zabudowy w sąsiedztwie.	-	<b>Uwaga nie-uwzględniona</b>	-
160.	10.04.2018 r.	Osoba fizyczna	Wniosek c: 1) zmianę wysokości zabudowy od strony granicy działki na nie wyższą niż 7 m;	Tereny UUMW, 2UMW	Dla terenu UUMW w § 19 ust. 2 pkt 6 ustalono wysokość zabudowy frontowej: 12,0 m; maksymalna wysokość zabudowy oficynowej: 9,0 m. Dla terenu 2UMW w § 20 ust. 2 pkt 6 ustalono wysokość zabudowy:	-	<b>Ad. uwaga nr 160.1; nie uwzględnia się.</b> Na terenach UUMW i 2UMW, zgodnie z § 19 ust. 2 pkt 6 i § 20 ust. 2 pkt 6 lit. b, utrzymano wysokość zabudowy oficynowej nieprzekraczającej 9,0 m. Wysokość oficyn ustalona dla terenów UUMW i 2UMW odpowiada	-	<b>Uwaga nie-uwzględniona</b>	-

					a) frontowej: od 7,7 do 11,7 m, b) oficynowej: nieprzekraczająca 9,0 m;		maksymalnej wysokości ustalonej w miejscowym planie zagospodarowania przestrzennego miasta Konina-Starówka, przyjętego uchwałą Nr 510 Rady Miasta Konina z dnia 23.09.2009 r.			
			2) zmianę wysokości zabudowy w okolicy synagogi od strony frontu, na 9 m.	Tereny 1UMW, 2UMW	Dla terenu 1UMW w § 19 ust. 2 pkt 6 ustalono wysokość zabudowy frontowej: 12,0 m; maksymalna wysokość zabudowy oficynowej: 9,0 m. Dla terenu 2UMW w § 20 ust. 2 pkt 6 ustalono wysokość zabudowy: a) frontowej: od 7,7 do 11,7 m, b) oficynowej: nieprzekraczająca 9,0 m;	-	<b>Ad. uwaga nr 160.2: nie uwzględnia się.</b> Na terenach 1UMW i 2UMW, zgodnie z § 19 ust. 2 pkt 6 i § 20 ust. 2 pkt 6 lit. a, utrzymano wysokość zabudowy frontowej, tj. dla terenu 1UMW wynoszącej maksymalnie 12,0 m, a dla terenu 2UMW wynoszącej od 7,7 do 11,7 m. Ustalona w projekcie planu wysokość zabudowy frontowej na terenie 1UMW odpowiada wysokości istniejącego budynku zlokalizowanego na działce nr ewid. 277. Z kolei wysokość wskazana dla zabudowy frontowej dla terenu 2UMW umożliwi realizację projektowanego obiektu usługowego. Ustalenie ww. parametrów dla zabudowy frontowej na terenach 1UMW i 2UMW nie wpłynie negatywnie na synagogę i jej ekspozycję. Wskazana wysokość zabudowy frontowej nie będzie stwarzać zagrożenia dla ludu przestrzennego – realizacji budynków o gabarytach przekraczających skalę zabudowy w sąsiedztwie.	-	<b>Uwaga nie-uwzględniona</b>	-
161.	10.04.2018 r.	Osoba fizyczna	Wniosek o:	Tereny 1UMW, 2UMW	Dla terenu 1UMW w § 19 ust. 2 pkt 6 usta-	-	<b>Ad. uwaga nr 161.1: nie uwzględnia się.</b>	-	<b>Uwaga nie-uwzględniona</b>	-



			<p>Izmiąć wysokość zabudowy od strony granicy działki na nie wyższą niż 7 m;</p>		<p>lono wysokość zabudowy frontowej: 12,0 m; maksymalna wysokość zabudowy oficynowej: 9,0 m. Dla terenu 2UMW w §20 ust. 2 pkt 6 ustalono wysokość zabudowy: a) frontowej: od 7,7 do 11,7 m, b) oficynowej: nieprzekraczająca 9,0 m;</p>		<p>Na terenach 1UMW i 2UMW, zgodnie z §19 ust. 2 pkt 6 i §20 ust. 2 pkt 6 lit. b, utrzymano wysokość zabudowy oficynowej nieprzekraczającej 9,0 m. Wysokość oficyn ustalona dla terenów 1UMW i 2UMW odpowiada maksymalnej wysokości ustalonej w miejscowym planie zagospodarowania przestrzennego miasta Konina-Starówka, przyjętego uchwałą Nr 510 Rady Miasta Konina z dnia 23.09.2009 r.</p>		
			<p>Złazić wysokość zabudowy w okolicy synagogi od strony frontu, na 9 m.</p>	<p>Tereny 1UMW, 2UMW</p>	<p>Dla terenu 1UMW w §19 ust. 2 pkt 6 ustalono wysokość zabudowy frontowej: 12,0 m; maksymalna wysokość zabudowy oficynowej: 9,0 m. Dla terenu 2UMW w §20 ust. 2 pkt 6 ustalono wysokość zabudowy: a) frontowej: od 7,7 do 11,7 m, b) oficynowej: nieprzekraczająca 9,0 m;</p>	-	<p><b>Ad. uwaga nr 161.2: nie uwzględnia się.</b> Na terenach 1UMW i 2UMW, zgodnie z §19 ust. 2 pkt 6 i §20 ust. 2 pkt 6 lit. a, utrzymano wysokość zabudowy frontowej, tj. dla terenu 1UMW wynoszącej maksymalnie 12,0 m, a dla terenu 2UMW wynoszącej od 7,7 do 11,7 m. Ustalona w projekcie planu wysokość zabudowy frontowej na terenie 1UMW odpowiada wysokości istniejącego budynku zlokalizowanego na działce nr ewid. 277. Z kolei wysokość wskazana dla zabudowy frontowej dla terenu 2UMW umożliwi realizację projektowanego obiektu usługowego. Ustalenie ww. parametrów dla zabudowy frontowej na terenach 1UMW i 2UMW nie wpłynie negatywnie na synagogę i jej ekspozycję. Wskazana wysokość zabudowy frontowej nie będzie</p>	-	<p><b>Uwaga nie-uwzględniona</b></p>

							stwarzać zagrożenia dla ładu przestrzennego – realizacji budynków o gabarytach przekraczających skalę zabudowy w sąsiedztwie.			
162.	10.04.2018 r.	Osoba fizyczna	Wniosek o: 1) zmianę wysokości zabudowy od strony granicy działki na nie wyższą niż 7 m;	Tereny 1UMW, 2UMW	Dla terenu 1UMW w §19 ust. 2 pkt 6 ustalono wysokość zabudowy frontowej: 12,0 m; maksymalna wysokość zabudowy oficynowej: 9,0 m. Dla terenu 2UMW w §20 ust. 2 pkt 6 ustalono wysokość zabudowy: a) frontowej: od 7,7 do 11,7 m, b) oficynowej: nieprzekraczająca 9,0 m;	-	<b>Ad. uwaga nr 162.1: nie uwzględnia się.</b> Na terenach 1UMW i 2UMW, zgodnie z §19 ust. 2 pkt 6 i §20 ust. 2 pkt 6 lit. b, utrzymano wysokość zabudowy oficynowej nieprzekraczającej 9,0 m. Wysokość oficyn ustalono dla terenów 1UMW i 2UMW odpowiada maksymalnej wysokości ustalonej w miejscowym planie zagospodarowania przestrzennego miasta Konina-Starówka, przyjętego uchwałą Nr 510 Rady Miasta Konina z dnia 23.09.2009 r.	-	<b>Uwaga nie-uwzględniona</b>	-
			2) zmianę wysokości zabudowy w okolicy synagogi od strony frontu, na 9 m.	Tereny 1UMW, 2UMW	Dla terenu 1UMW w §19 ust. 2 pkt 6 ustalono wysokość zabudowy frontowej: 12,0 m; maksymalna wysokość zabudowy oficynowej: 9,0 m. Dla terenu 2UMW w §20 ust. 2 pkt 6 ustalono wysokość zabudowy: a) frontowej: od 7,7 do 11,7 m, b) oficynowej: nieprzekraczająca 9,0 m;	-	<b>Ad. uwaga nr 162.2: nie uwzględnia się.</b> Na terenach 1UMW i 2UMW, zgodnie z §19 ust. 2 pkt 6 i §20 ust. 2 pkt 6 lit. a, utrzymano wysokość zabudowy frontowej, tj. dla terenu 1UMW wynoszącej maksymalnie 12,0 m, a dla terenu 2UMW wynoszącej od 7,7 do 11,7 m. Ustalona w projekcie planu wysokość zabudowy frontowej na terenie 1UMW odpowiada wysokości istniejącego budynku zlokalizowanego na działce nr ewid. 277. Z kolei wysokość wskazana dla zabudowy frontowej dla terenu 2UMW umożliwi realizację projektowanego	-	<b>Uwaga nie-uwzględniona</b>	-

							<p>objektu usługowego. Ustalenie ww. parametrów dla zabudowy frontowej na terenach 1UMW i 2UMW nie wpłynie negatywnie na synagogę i jej ekspozycję. Wskazana wysokość zabudowy frontowej nie będzie stwarzać zagrożenia dla ład przestrzennego - realizacji budynków o gabarytach przekraczających skalę zabudowy w sąsiedztwie.</p>			
163.	10.04.2018 r.	Osoba fizyczna Osoba fizyczna	<p>Wniosek o: 1) zmianę wysokości zabudowy od strony granicy działki na nie wyższą niż 7 m;</p>	<p>Tereny 1UMW, 2UMW</p>	<p>Dla terenu 1UMW w §19 ust. 2 pkt 6 ustalono wysokość zabudowy frontowej: 12,0 m; maksymalna wysokość zabudowy oficynowej: 9,0 m. Dla terenu 2UMW w §20 ust. 2 pkt 6 ustalono wysokość zabudowy: a) frontowej: od 7,7 do 11,7 m, b) oficynowej: nieprzekraczająca 9,0 m;</p>	-	<p><b>Ad. uwaga nr 163.1: nie uwzględnia się.</b> Na terenach 1UMW i 2UMW, zgodnie z §19 ust. 2 pkt 6 i §20 ust. 2 pkt 6 lit. b, utrzymano wysokość zabudowy oficynowej nieprzekraczającej 9,0 m. Wysokość oficyn ustalono dla terenów 1UMW i 2UMW - odpowiada maksymalnej wysokości ustalonej w miejscowym planie zagospodarowania przestrzennego miasta Konina-Starówka, przyjętego uchwałą Nr 510 Rady Miasta Konina z dnia 23.09.2009 r.</p>	-	<p><b>Uwaga nie-uwzględniona</b></p>	-
			<p>Zmianę wysokości zabudowy w okolicy synagogi od strony frontu, na 9 m.</p>	<p>Tereny 1UMW, 2UMW</p>	<p>Dla terenu 1UMW w §19 ust. 2 pkt 6 ustalono wysokość zabudowy frontowej: 12,0 m; maksymalna wysokość zabudowy oficynowej: 9,0 m. Dla terenu 2UMW w §20 ust. 2 pkt 6 ustalono wysokość zabudowy: a) frontowej: od 7,7 do 11,7 m, b) oficynowej: nieprzekraczająca 9,0 m;</p>	-	<p><b>Ad. uwaga nr 163.2: nie uwzględnia się.</b> Na terenach 1UMW i 2UMW, zgodnie z §19 ust. 2 pkt 6 i §20 ust. 2 pkt 6 lit. a, utrzymano wysokość zabudowy frontowej, tj. dla terenu 1UMW wynoszącej maksymalnie 12,0 m, a dla terenu 2UMW wynoszącej od 7,7 do 11,7 m. Ustalona w projekcie planu wysokość zabudowy</p>	-	<p><b>Uwaga nie-uwzględniona</b></p>	-

							dowy frontowej na terenie UUMW odpowiada wysokości istniejącego budynku zlokalizowanego na działce nr ewid. 277. Z kolei wysokość wskazana dla zabudowy frontowej dla terenu 2UMW umożliwi realizację projektowanego obiektu usługowego. Ustalenie ww. parametrów dla zabudowy frontowej na terenach UUMW i 2UMW nie wpłynie negatywnie na synagogę i jej ekspozycję. Wskazana wysokość zabudowy frontowej nie będzie stwarzać zagrożenia dla ład przestrzennego - realizacji budynków o gabarytach przekraczających skalę zabudowy sąsiedztwie.			
164.	10.04.2018 r.	Wniosek o: Izmięnię wysokości zabudowy od strony granicy działki na nie wyższą niż 7 m;	Tereny UUMW, 2UMW	Dla terenu UUMW w § 19 ust. 2 pkt 6 ustalono wysokość zabudowy frontowej: 12,0 m; maksymalna wysokość zabudowy oficynowej: 9,0 m. Dla terenu 2UMW w § 20 ust. 2 pkt 6 ustalono wysokość zabudowy: a) frontowej: od 7,7 do 11,7 m, b) oficynowej: nieprzekraczająca 9,0 m;	-	Ad. uwaga nr 164.1: nie uwzględnia się. Na terenach UUMW i 2UMW, zgodnie z § 19 ust. 2 pkt 6 i § 20 ust. 2 pkt 6 lit. b, utrzymano wysokość zabudowy oficynowej nieprzekraczającą 9,0 m. Wysokość oficyn ustalona dla terenów UUMW i 2UMW odpowiada maksymalnej wysokości ustalonej w miejscowym planie zagospodarowania przestrzennego miasta Konina-Starówka, przyjętego uchwałą Nr 510 Rady Miasta Konina z dnia 23.09.2009 r.	-	Uwaga nie-uwzględniona	-	
		Zizmięnię wysokości zabudowy w okolicy synagogi od strony frontu, na 9 m.	Tereny UUMW, 2UMW	Dla terenu UUMW w § 19 ust. 2 pkt 6 ustalono wysokość zabudowy frontowej: 12,0	-	Ad. uwaga nr 164.2: nie uwzględnia się. Na terenach UUMW i 2UMW, zgodnie z § 19 ust. 2 pkt 6 i § 20	-	Uwaga nie-uwzględniona	-	

					<p>m; maksymalna wysokość zabudowy oficynowej: 9,0 m.</p> <p>Dla terenu 2UMW w §20 ust. 2 pkt 6 ustalono wysokość zabudowy:</p> <p>a) frontowej: od 7,7 do 11,7 m,</p> <p>b) oficynowej: nieprzekraczająca 9,0 m;</p>		<p>ust. 2 pkt 6 lit. a, utrzymano wysokość zabudowy frontowej, tj. dla terenu 1UMW wynoszącej maksymalnie 12,0 m, a dla terenu 2UMW wynoszącej od 7,7 do 11,7 m. Ustalono w projekcie planu wysokość zabudowy frontowej na terenie 1UMW odpowiada wysokości istniejącego budynku zlokalizowanego na działce nr ewid. 277. Z kolei wysokość wskazana dla zabudowy frontowej dla terenu 2UMW umożliwi realizację projektowanego obiektu usługowego. Ustalenie ww. parametrów dla zabudowy frontowej na terenach 1UMW i 2UMW nie wpłynie negatywnie na synagogę i jej ekspozycję. Wskazana wysokość zabudowy frontowej nie będzie stwarzać zagrożenia dla ład przestrzennego – realizacji budynków o gabarytach przekraczających skalę zabudowy w sąsiedztwie.</p>		
165.	10.04.2018 r.	Osoba fizyczna	<p>Wniosek o: Izmięnię wysokości zabudowy od strony granicy działki na nie wyższą niż 7 m;</p>	<p>Tereny 1UMW, 2UMW</p>	<p>Dla terenu 1UMW w §19 ust. 2 pkt 6 ustalono wysokość zabudowy frontowej: 12,0 m; maksymalna wysokość zabudowy oficynowej: 9,0 m.</p> <p>Dla terenu 2UMW w §20 ust. 2 pkt 6 ustalono wysokość zabudowy:</p> <p>a) frontowej: od 7,7 do 11,7 m,</p> <p>b) oficynowej: nieprzekraczająca 9,0 m;</p>	-	<p><b>Ad. uwaga nr 165.1: nie uwzględnia się.</b></p> <p>Na terenach 1UMW i 2UMW, zgodnie z §19 ust. 2 pkt 6 i §20 ust. 2 pkt 6 lit. b, utrzymano wysokość zabudowy oficynowej nieprzekraczającej 9,0 m. Wysokość oficyn ustalono dla terenów 1UMW i 2UMW odpowiada maksymalnej wysokości ustalonej w miejscowym planie zagospodarowania przestrzennego miasta</p>	-	<p><b>Uwaga nie-uwzględniona</b></p>

							Konina-Starówka, przyjętego uchwałą Nr 510 Rady Miasta Konina z dnia 23.09.2009 r.			
			Zmianę wysokości zabudowy w okolicy synagogi od strony frontu, na 9 m.	Tereny 1UMW, 2UMW	Dla terenu 1UMW w §19 ust. 2 pkt 6 ustalono wysokość zabudowy frontowej: 12,0 m; maksymalna wysokość zabudowy oficynowej: 9,0 m. Dla terenu 2UMW w §20 ust. 2 pkt 6 ustalono wysokość zabudowy: a) frontowej: od 7,7 do 11,7 m, b) oficynowej: nieprzekraczająca 9,0 m;	-	<b>Ad. uwaga nr 165.2: nie uwzględnia się.</b> Na terenach 1UMW i 2UMW, zgodnie z §19 ust. 2 pkt 6 i §20 ust. 2 pkt 6 lit. a, utrzymano wysokość zabudowy frontowej, tj. dla terenu 1UMW wynoszącej maksymalnie 12,0 m, a dla terenu 2UMW wynoszącej od 7,7 do 11,7 m. Ustalona w projekcie planu wysokość zabudowy frontowej na terenie 1UMW odpowiada wysokości istniejącego budynku zlokalizowanego na działce nr ewid. 277. Z kolei wysokość wskazana dla zabudowy frontowej dla terenu 2UMW umożliwi realizację projektowanego obiektu usługowego. Ustalenie ww. parametrów dla zabudowy frontowej na terenach 1UMW i 2UMW nie wpłynie negatywnie na synagogę i jej ekspozycję. Wskazana wysokość zabudowy frontowej nie będzie stwarzać zagrożenia dla ładu przestrzennego - realizacji budynków o gabarytach przekraczających skalę zabudowy w sąsiedztwie.	-	<b>Uwaga nie-uwzględniona</b>	-
166.	10.04.2018 r.	Osoba fizyczna	Wniosek o: zmianę wysokości zabudowy od strony granicy działki na nie wyższą niż 7 m;	Tereny 1UMW, 2UMW	Dla terenu 1UMW w §19 ust. 2 pkt 6 ustalono wysokość zabudowy frontowej: 12,0 m; maksymalna wysokość zabudowy oficynowej: 9,0 m.	-	<b>Ad. uwaga nr 166.1: nie uwzględnia się.</b> Na terenach 1UMW i 2UMW, zgodnie z §19 ust. 2 pkt 6 i §20 ust. 2 pkt 6 lit. b, utrzy-	-	<b>Uwaga nie-uwzględniona</b>	-

				<p>Dla terenu 2UMW w §20 ust. 2 pkt 6 ustalono wysokość zabudowy:</p> <p>a) frontowej: od 7,7 do 11,7 m, b) oficynowej: nieprzekraczająca 9,0 m;</p>		<p>mano wysokość zabudowy oficynowej nieprzekraczającej 9,0 m. Wysokość oficyn ustalona dla terenów 1UMW i 2UMW odpowiada maksymalnej wysokości ustalonej w miejscowym planie zagospodarowania przestrzennego miasta Konina-Starówka, przyjętego uchwałą Nr 510 Rady Miasta Konina z dnia 23.09.2009 r.</p>			
		2)zmianę wysokości zabudowy w okolicy synagogi od strony fronta, na 9 m.	<p>Tereny 1UMW, 2UMW</p>	<p>Dla terenu 1UMW w §19 ust. 2 pkt 6 ustalono wysokość zabudowy frontowej: 12,0 m; maksymalna wysokość zabudowy oficynowej: 9,0 m. Dla terenu 2UMW w §20 ust. 2 pkt 6 ustalono wysokość zabudowy:</p> <p>a) frontowej: od 7,7 do 11,7 m, b) oficynowej: nieprzekraczająca 9,0 m;</p>	-	<p><b>Ad. uwaga nr 166.2: nie uwzględnia się.</b> Na terenach 1UMW i 2UMW, zgodnie z §19 ust. 2 pkt 6 i §20 ust. 2 pkt 6 lit. a, utrzymano wysokość zabudowy frontowej, tj. dla terenu 1UMW wynoszącej maksymalnie 12,0 m, a dla terenu 2UMW wynoszącej od 7,7 do 11,7 m. Ustalona w projekcie planu wysokość zabudowy frontowej na terenie 1UMW odpowiada wysokości istniejącego budynku zlokalizowanego na działce nr ewid. 277. Z kolei wysokość wskazana dla zabudowy frontowej dla terenu 2UMW umożliwi realizację projektowanego obiektu usługowego. Ustalenie ww. parametrów dla zabudowy frontowej na terenach 1UMW i 2UMW nie wpłynie negatywnie na synagogę i jej ekspozycję. Wskazana wysokość zabudowy frontowej nie będzie stwarzać zagrożenia dla ładów przestrzennego – realizacji budynków o ga-</p>	-	<b>Uwaga nie-uwzględniona</b>	-

							barytach przekraczających skalę zabudowy w sąsiedztwie.			
			Wniosek o: 1) zmianę wysokości zabudowy od strony granicy działki na nie wyższą niż 7 m;	Tereny 1UMW, 2UMW	Dla terenu 1UMW w §19 ust. 2 pkt 6 ustalono wysokość zabudowy frontowej: 12,0 m; maksymalna wysokość zabudowy oficynowej: 9,0 m. Dla terenu 2UMW w §20 ust. 2 pkt 6 ustalono wysokość zabudowy: a) frontowej: od 7,7 do 11,7 m, b) oficynowej: nieprzekraczająca 9,0 m;	-	<b>Ad. uwaga nr 167.1: nie uwzględnia się.</b> Na terenach 1UMW i 2UMW, zgodnie z §19 ust. 2 pkt 6 i §20 ust. 2 pkt 6 lit. b, utrzymano wysokość zabudowy oficynowej nieprzekraczającej 9,0 m. Wysokość oficyn ustalona dla terenów 1UMW i 2UMW odpowiada maksymalnej wysokości ustalonej w miejscowym planie zagospodarowania przestrzennego miasta Konina-Starówka, przyjętego uchwałą Nr 510 Rady Miasta Konina z dnia 23.09.2009 r.	-	<b>Uwaga nie-uwzględniona</b>	-
167.	10.04.2018 r.	Osoba fizyczna	2) zmianę wysokości zabudowy w okolicy synagogi od strony frontu, na 9 m.	Tereny 1UMW, 2UMW	Dla terenu 1UMW w §19 ust. 2 pkt 6 ustalono wysokość zabudowy frontowej: 12,0 m; maksymalna wysokość zabudowy oficynowej: 9,0 m. Dla terenu 2UMW w §20 ust. 2 pkt 6 ustalono wysokość zabudowy: a) frontowej: od 7,7 do 11,7 m, b) oficynowej: nieprzekraczająca 9,0 m;	-	<b>Ad. uwaga nr 167.2: nie uwzględnia się.</b> Na terenach 1UMW i 2UMW, zgodnie z §19 ust. 2 pkt 6 i §20 ust. 2 pkt 6 lit. a, utrzymano wysokość zabudowy frontowej, tj. dla terenu 1UMW wynoszącej maksymalnie 12,0 m, a dla terenu 2UMW wynoszącej od 7,7 do 11,7 m. Ustalona w projekcie planu wysokość zabudowy frontowej na terenie 1UMW odpowiada wysokości istniejącego budynku zlokalizowanego na działce nr ewid. 277. Z kolei wysokość wskazana dla zabudowy frontowej dla terenu 2UMW umożliwi realizację projektowanego obiektu usługowego. Ustalenie ww. param-	-	<b>Uwaga nie-uwzględniona</b>	-



							trów dla zabudowy frontowej na terenach 1UMW i 2UMW nie wpłynie negatywnie na synagoge i jej ekspozycję. Wskazana wysokość zabudowy frontowej nie będzie stwarzać zagrożenia dla ładunku przestrzennego - realizacji budynków o gabarytach przekraczających skalę zabudowy w sąsiedztwie.			
168.	10.04.2018 r.	Osoba fizyczna	Wniosek o: 1) zmianę wysokości zabudowy od strony granicy działki na nie wyższą niż 7 m;	Tereny 1UMW, 2UMW	Dla terenu 1UMW w §19 ust. 2 pkt 6 ustalono wysokość zabudowy frontowej: 12,0 m; maksymalna wysokość zabudowy oficynowej: 9,0 m. Dla terenu 2UMW w §20 ust. 2 pkt 6 ustalono wysokość zabudowy: a) frontowej: od 7,7 do 11,7 m, b) oficynowej: nieprzekraczająca 9,0 m;	-	<b>Ad. uwaga nr 168.1: nie uwzględnia się.</b> Na terenach 1UMW i 2UMW, zgodnie z §19 ust. 2 pkt 6 i §20 ust. 2 pkt 6 lit. b, utrzymano wysokość zabudowy oficynowej nieprzekraczającej 9,0 m. Wysokość oficyn ustalono dla terenów 1UMW i 2UMW odpowiada maksymalnej wysokości ustalonej w miejscowym planie zagospodarowania przestrzennego miasta Konina-Starówka, przyjętego uchwałą Nr 510 Rady Miasta Konina z dnia 23.09.2009 r.	-	<b>Uwaga nie-uwzględniona</b>	-
			Zmianę wysokości zabudowy w okolicy synagogi od strony frontu, na 9 m.	Tereny 1UMW, 2UMW	Dla terenu 1UMW w §19 ust. 2 pkt 6 ustalono wysokość zabudowy frontowej: 12,0 m; maksymalna wysokość zabudowy oficynowej: 9,0 m. Dla terenu 2UMW w §20 ust. 2 pkt 6 ustalono wysokość zabudowy: a) frontowej: od 7,7 do 11,7 m, b) oficynowej: nieprzekraczająca 9,0 m;	-	<b>Ad. uwaga nr 168.2: nie uwzględnia się.</b> Na terenach 1UMW i 2UMW, zgodnie z §19 ust. 2 pkt 6 i §20 ust. 2 pkt 6 lit. a, utrzymano wysokość zabudowy frontowej, tj. dla terenu 1UMW wynoszącej maksymalnie 12,0 m, a dla terenu 2UMW wynoszącej od 7,7 do 11,7 m. Ustalona w projekcie planu wysokość zabudowy frontowej na terenie 1UMW odpowiada wysokości istniejącego	-	<b>Uwaga nie-uwzględniona</b>	-

							budynku zlokalizowanego na działce nr ewid. 277. Z kolei wysokość wskazana dla zabudowy frontowej dla terenu 2UMW umożliwi realizację projektowanego obiektu usługowego. Ustalenie ww. parametrów dla zabudowy frontowej na terenach 1UMW i 2UMW nie wpłynie negatywnie na synagogę i jej ekspozycję. Wskazana wysokość zabudowy frontowej nie będzie stwarzać zagrożenia dla ludu przestrzennego – realizacji budynków o gabarytach przekraczających skalę zabudowy w sąsiedztwie.			
169.	10.04.2018 r.	Osoba fizyczna	Wniosek o: 1)zmiianę wysokości zabudowy od strony granicy działki na nie wyższą niż 7 m;	Tereny 1UMW, 2UMW	Dla terenu 1UMW w §19 ust. 2 pkt 6 ustalono wysokość zabudowy frontowej: 12,0 m; maksymalna wysokość zabudowy oficynowej: 9,0 m. Dla terenu 2UMW w §20 ust. 2 pkt 6 ustalono wysokość zabudowy: a) frontowej: od 7,7 do 11,7 m, b) oficynowej: nieprzekraczająca 9,0 m;	-	<b>Ad. uwaga nr 169.1; nie uwzględnia się.</b> Na terenach 1UMW i 2UMW, zgodnie z §19 ust. 2 pkt 6 i §20 ust. 2 pkt 6 lit. b, utrzymano wysokość zabudowy oficynowej nieprzekraczającą 9,0 m. Wysokość oficyn ustalona dla terenów 1UMW i 2UMW odpowiada maksymalnej wysokości ustalonej w miejscowym planie zagospodarowania przestrzennego miasta Konina-Starówka, przyjętego uchwałą Nr 510 Rady Miasta Konina z dnia 23.09.2009 r.	-	<b>Uwaga nie-uwzględniona</b>	-
			2)zmiianę wysokości zabudowy w okolicy synagogi od strony frontu, na 9 m.	Tereny 1UMW, 2UMW	Dla terenu 1UMW w §19 ust. 2 pkt 6 ustalono wysokość zabudowy frontowej: 12,0 m; maksymalna wysokość zabudowy oficynowej: 9,0 m.	-	<b>Ad. uwaga nr 169.2; nie uwzględnia się.</b> Na terenach 1UMW i 2UMW, zgodnie z §19 ust. 2 pkt 6 i §20 ust. 2 pkt 6 lit. a, utrzymano wysokość zabu-	-	<b>Uwaga nie-uwzględniona</b>	-

					Dla terenu 2UMW w §20 ust. 2 pkt 6 ustalono wysokość zabudowy: a) frontowej: od 7,7 do 11,7 m, b) oficynowej: nieprzekraczająca 9,0 m;		dowy frontowej, tj. dla terenu 1UMW wynoszącej maksymalnie 12,0 m, a dla terenu 2UMW wynoszącej od 7,7 do 11,7 m. Ustalona w projekcie planu wysokość zabudowy frontowej na terenie 1UMW odpowiada wysokości istniejącego budynku zlokalizowanego na działce nr ewid. 277. Z kolei wysokość wskazana dla zabudowy frontowej dla terenu 2UMW umożliwi realizację projektowanego obiektu usługowego. Ustalenie ww. parametrów dla zabudowy frontowej na terenach 1UMW i 2UMW nie wpłynie negatywnie na synagogę i jej ekspozycję. Wskazana wysokość zabudowy frontowej nie będzie stwarzać zagrożenia dla ład przestrzennego – realizacji budynków o gabarytach przekraczających skalę zabudowy w sąsiedztwie.			
170.	10.04.2018 r.	Osoba fizyczna	Wniosek o: 1) zmianę wysokości zabudowy od strony granicy działki na nie wyższą niż 7 m;	Tereny 1UMW, 2UMW	Dla terenu 1UMW w §19 ust. 2 pkt 6 ustalono wysokość zabudowy frontowej: 12,0 m; maksymalna wysokość zabudowy oficynowej: 9,0 m. Dla terenu 2UMW w §20 ust. 2 pkt 6 ustalono wysokość zabudowy: a) frontowej: od 7,7 do 11,7 m, b) oficynowej: nieprzekraczająca 9,0 m;	-	<b>Ad. uwaga nr 170.1: nie uwzględnia się.</b> Na terenach 1UMW i 2UMW, zgodnie z §19 ust. 2 pkt 6 i §20 ust. 2 pkt 6 lit. b, utrzymano wysokość zabudowy oficynowej nieprzekraczającej 9,0 m. Wysokość oficyn ustalona dla terenów 1UMW i 2UMW odpowiada maksymalnej wysokości ustalonej w miejscowym planie zagospodarowania przestrzennego miasta Konina-Starówka, przyjętego uchwałą	-	<b>Uwaga nie-uwzględniona</b>	-

							Nr 510 Rady Miasta Konińskiego z dnia 23.09.2009 r.			
			Zmianę wysokości zabudowy w okolicy synagogi od strony frontu, na 9 m.	Tereny 1UMW, 2UMW	Dla terenu 1UMW w §19 ust. 2 pkt 6 ustalono wysokość zabudowy frontowej: 12,0 m; maksymalna wysokość zabudowy oficynowej: 9,0 m. Dla terenu 2UMW w §20 ust. 2 pkt 6 ustalono wysokość zabudowy: a) frontowej: od 7,7 do 11,7 m, b) oficynowej: nieprzekraczająca 9,0 m;	-	Ad. uwaga nr 170.2: nie uwzględnia się. Na terenach 1UMW i 2UMW, zgodnie z §19 ust. 2 pkt 6 i §20 ust. 2 pkt 6 lit. a, utrzymano wysokość zabudowy frontowej, tj. dla terenu 1UMW wynoszącej maksymalnie 12,0 m, a dla terenu 2UMW wynoszącej od 7,7 do 11,7 m. Ustalona w projekcie planu wysokość zabudowy frontowej na terenie 1UMW odpowiada wysokości istniejącego budynku zlokalizowanego na działce nr ewid. 277. Z kolei wysokość wskazana dla zabudowy frontowej dla terenu 2UMW umożliwi realizację projektowanego obiektu usługowego. Ustalenie ww. parametrów dla zabudowy frontowej na terenach 1UMW i 2UMW nie wpłynie negatywnie na synagogę i jej ekspozycję. Wskazana wysokość zabudowy frontowej nie będzie stwarzać zagrożenia dla ładunku przestrzennego – realizacji budynków o gabarytach przekraczających skalę zabudowy w sąsiedztwie.	-	Uwaga nie-uwzględniona	-
171.	10.04.2018 r.	Osoba fizyczna	Wniosek o: 1) zmianę wysokości zabudowy od strony granicy działki na nie wyższą niż 7 m;	Tereny 1UMW, 2UMW	Dla terenu 1UMW w §19 ust. 2 pkt 6 ustalono wysokość zabudowy frontowej: 12,0 m; maksymalna wysokość zabudowy oficynowej: 9,0 m.	-	Ad. uwaga nr 171.1: nie uwzględnia się. Na terenach 1UMW i 2UMW, zgodnie z §19 ust. 2 pkt 6 i §20 ust. 2 pkt 6 lit. b, utrzymano wysokość zabudowy oficynowej nieprzekraczającej 9,0 m.	-	Uwaga nie-uwzględniona	-

				Dla terenu 2UMW w §20 ust. 2 pkt 6 ustalono wysokość zabudowy: a) frontowej: od 7,7 do 11,7 m, b) oficynowej: nieprzekraczająca 9,0 m;		Wysokość oficyn ustalona dla terenów 1UMW i 2UMW odpowiada maksymalnej wysokości ustalonej w miejscowym planie zagospodarowania przestrzennego miasta Konina-Starówka, przyjętego uchwałą Nr 510 Rady Miasta Konina z dnia 23.09.2009 r.			
		Zmianę wysokości zabudowy w okolicy synagogi od strony frontu, na 9 m.	Tereny 1UMW, 2UMW	Dla terenu 1UMW w §19 ust. 2 pkt 6 ustalono wysokość zabudowy frontowej: 12,0 m; maksymalna wysokość zabudowy oficynowej: 9,0 m. Dla terenu 2UMW w §20 ust. 2 pkt 6 ustalono wysokość zabudowy: a) frontowej: od 7,7 do 11,7 m, b) oficynowej: nieprzekraczająca 9,0 m;	-	<b>Ad. uwaga nr 171.2: nie uwzględnia się.</b> Na terenach 1UMW i 2UMW, zgodnie z §19 ust. 2 pkt 6 i §20 ust. 2 pkt 6 lit. a, utrzymano wysokość zabudowy frontowej, tj. dla terenu 1UMW wynoszącej maksymalnie 12,0 m, a dla terenu 2UMW wynoszącej od 7,7 do 11,7 m. Ustalona w projekcie planu wysokość zabudowy frontowej na terenie 1UMW odpowiada wysokości istniejącego budynku zlokalizowanego na działce nr ewid. 277. Z kolei wysokość wskazana dla zabudowy frontowej dla terenu 2UMW umożliwi realizację projektowanego obiektu usługowego. Ustalenie ww. parametrów dla zabudowy frontowej na terenach 1UMW i 2UMW nie wpłynie negatywnie na synagogę i jej ekspozycję. Wskazana wysokość zabudowy frontowej nie będzie stwarzać zagrożenia dla ładunku przestrzennego – realizacji budynków o gabarytach przekraczających skalę zabudowy w sąsiedztwie.	-	<b>Uwaga nie-uwzględniona</b>	-

172.	10.04. 2018 r.	Osoba fi- zyczna	Wniosek o: Zmianę wysokości za- budowy od strony gra- nicy działki na nie wyż- szą niż 7 m;	Tereny 1UMW, 2UMW	Dla terenu 1UMW w §19 ust. 2 pkt 6 usta- lono wysokość zabu- dowy frontowej: 12,0 m; maksymalna wyso- kość zabudowy oficyn- kowej: 9,0 m. Dla terenu 2UMW w §20 ust. 2 pkt 6 usta- lono wysokość zabu- dowy: a) frontowej: od 7,7 do 11,7 m, b) oficynowej: nie- przekraczająca 9,0 m;	-	Ad. uwaga nr 172.1: nie uwzględnia się. Na terenach 1UMW i 2UMW, zgodnie z §19 ust. 2 pkt 6 i §20 ust. 2 pkt 6 lit. b, utrzy- mano wysokość zabu- dowy oficynowej nie- przekraczającej 9,0 m. Wysokość oficyn usta- lona dla terenów 1UMW i 2UMW odpowiada maksymalnej wysokości ustalonej w miejscowym planie zagospodarowania przestrzennego miasta Konina-Starówka, przy- jętego uchwałą Nr 510 Rady Miasta Ko- nina z dnia 23.09.2009 r.	-	Uwaga nie- uwzględniona	-
			Zmianę wysokości za- budowy w okolicy synga- gi od strony frontu, na 9 m.	Tereny 1UMW, 2UMW	Dla terenu 1UMW w §19 ust. 2 pkt 6 usta- lono wysokość zabu- dowy frontowej: 12,0 m; maksymalna wyso- kość zabudowy oficyn- kowej: 9,0 m. Dla terenu 2UMW w §20 ust. 2 pkt 6 usta- lono wysokość zabu- dowy: a) frontowej: od 7,7 do 11,7 m, b) oficynowej: nie- przekraczająca 9,0 m;	-	Ad. uwaga nr 172.2: nie uwzględnia się. Na terenach 1UMW i 2UMW, zgodnie z §19 ust. 2 pkt 6 i §20 ust. 2 pkt 6 lit. a, utrzy- mano wysokość zabu- dowy frontowej, tj. dla te- renu 1UMW wynoszącej maksymalnie 12,0 m, a dla terenu 2UMW wy- noszącej od 7,7 do 11,7 m. Ustalona w projekcie planu wysokość zabu- dowy frontowej na tere- nie 1UMW odpowiada wysokości istniejącego budynku zlokalizowa- nego na działce nr ewid. 277. Z kolei wysokość wskazana dla zabudowy frontowej dla terenu 2UMW umożliwi realiza- cję projektowanego obiektu usługowego. Ustalenie ww. parame- trów dla zabudowy fron- towej na terenach 1UMW i 2UMW nie wpłynie ne- gatywnie na synagogę	-	Uwaga nie- uwzględniona	-

							i jej ekspozycję. Wskazana wysokość zabudowy frontowej nie będzie stwarzać zagrożenia dla ludu przestrzennego – realizacji budynków o gabarytach przekraczających skalę zabudowy w sąsiedztwie.			
173.	10.04.2018 r.	Osoba fizyczna	Wniosek o: Zmianę wysokości zabudowy od strony granicy działki na nie wyższą niż 7 m;	Tereny 1UMW, 2UMW	Dla terenu 1UMW w §19 ust. 2 pkt 6 ustalono wysokość zabudowy frontowej: 12,0 m; maksymalna wysokość zabudowy oficynowej: 9,0 m. Dla terenu 2UMW w §20 ust. 2 pkt 6 ustalono wysokość zabudowy: a) frontowej: od 7,7 do 11,7 m, b) oficynowej: nieprzekraczająca 9,0 m;	-	<b>Ad. uwaga nr 173.1; nie uwzględnia się.</b> Na terenach 1UMW i 2UMW, zgodnie z §19 ust. 2 pkt 6 i §20 ust. 2 pkt 6 lit. b, utrzymano wysokość zabudowy oficynowej nieprzekraczającej 9,0 m. Wysokość oficyn ustalona dla terenów 1UMW i 2UMW odpowiada maksymalnej wysokości ustalonej w miejscowym planie zagospodarowania przestrzennego miasta Konina-Starówka, przyjętego uchwałą Nr 510 Rady Miasta Konina z dnia 23.09.2009 r.	-	<b>Uwaga nie-uwzględniona</b>	-
			Zmianę wysokości zabudowy w okolicy synagogi od strony frontu, na 9 m.	Tereny 1UMW, 2UMW	Dla terenu 1UMW w §19 ust. 2 pkt 6 ustalono wysokość zabudowy frontowej: 12,0 m; maksymalna wysokość zabudowy oficynowej: 9,0 m. Dla terenu 2UMW w §20 ust. 2 pkt 6 ustalono wysokość zabudowy: a) frontowej: od 7,7 do 11,7 m, b) oficynowej: nieprzekraczająca 9,0 m;	-	<b>Ad. uwaga nr 173.2; nie uwzględnia się.</b> Na terenach 1UMW i 2UMW, zgodnie z §19 ust. 2 pkt 6 i §20 ust. 2 pkt 6 lit. a, utrzymano wysokość zabudowy frontowej, tj. dla terenu 1UMW wynoszącej maksymalnie 12,0 m, a dla terenu 2UMW wynoszącej od 7,7 do 11,7 m. Ustalona w projekcie planu wysokość zabudowy frontowej na terenie 1UMW odpowiada wysokości istniejącego budynku zlokalizowanego na działce nr ewid. 277. Z kolei wysokość wskazana dla zabudowy	-	<b>Uwaga nie-uwzględniona</b>	-

							frontowej dla terenu 2UMW umożliwi realizację projektowanego obiektu usługowego. Ustalenie ww. parametrów dla zabudowy frontowej na terenach 1UMW i 2UMW nie wpłynie negatywnie na synagogę i jej ekspozycję. Wskazana wysokość zabudowy frontowej nie będzie stwarzać zagrożenia dla ładu przestrzennego – realizacji budynków o gabarytach przekraczających skalę zabudowy w sąsiedztwie.			
174.	10.04.2018 r.	Osoba fizyczna	Wniosek o: Zmianę wysokości zabudowy od strony granicy działki na nie wyższą niż 7 m;	Tereny 1UMW, 2UMW	Dla terenu 1UMW w §19 ust. 2 pkt 6 ustalono wysokość zabudowy frontowej: 12,0 m; maksymalna wysokość zabudowy oficynowej: 9,0 m. Dla terenu 2UMW w §20 ust. 2 pkt 6 ustalono wysokość zabudowy: a) frontowej: od 7,7 do 11,7 m, b) oficynowej: nieprzekraczająca 9,0 m;	-	<b>Ad. uwaga nr 174.1: nie uwzględnia się.</b> Na terenach 1UMW i 2UMW, zgodnie z §19 ust. 2 pkt 6 i §20 ust. 2 pkt 6 lit. b, utrzymano wysokość zabudowy oficynowej nieprzekraczającej 9,0 m. Wysokość oficyn ustalona dla terenów 1UMW i 2UMW odpowiada maksymalnej wysokości ustalonej w miejscowym planie zagospodarowania przestrzennego miasta Konina-Starówka, przyjętego uchwałą Nr 510 Rady Miasta Konina z dnia 23.09.2009 r.	-	<b>Uwaga nie-uwzględniona</b>	-
			Zmianę wysokości zabudowy w okolicy synagogi od strony frontu, na 9 m.	Tereny 1UMW, 2UMW	Dla terenu 1UMW w §19 ust. 2 pkt 6 ustalono wysokość zabudowy frontowej: 12,0 m; maksymalna wysokość zabudowy oficynowej: 9,0 m. Dla terenu 2UMW w §20 ust. 2 pkt 6 ustalono wysokość zabudowy:	-	<b>Ad. uwaga nr 174.2: nie uwzględnia się.</b> Na terenach 1UMW i 2UMW, zgodnie z §19 ust. 2 pkt 6 i §20 ust. 2 pkt 6 lit. a, utrzymano wysokość zabudowy frontowej, tj. dla terenu 1UMW wynoszącej maksymalnie 12,0 m, a dla terenu 2UMW wynoszącej od 7,7 do 11,7	-	<b>Uwaga nie-uwzględniona</b>	-



					a) frontowej: od 7,7 do 11,7 m, b) oficynowej: nieprzekraczająca 9,0 m;		m. Ustalona w projekcie planu wysokość zabudowy frontowej na terenie IUMW odpowiada wysokości istniejącego budynku zlokalizowanego na działce nr ewid. 277. Z kolei wysokość wskazana dla zabudowy frontowej dla terenu 2UMW umożliwi realizację projektowanego obiektu usługowego. Ustalenie ww. parametrów dla zabudowy frontowej na terenach IUMW i 2UMW nie wpłynie negatywnie na sygnację i jej ekspozycję. Wskazana wysokość zabudowy frontowej nie będzie stwarzać zagrożenia dla ładu przestrzennego - realizacji budynków o gabarytach przekraczających skalę zabudowy w sąsiedztwie.			
175.	10.04.2018 r.	Osoba fizyczna	Wniosek o: 1) zmianę wysokości zabudowy od strony granicy działki na nie wyższą niż 7 m;	Tereny IUMW, 2UMW	Dla terenu IUMW w §19 ust. 2 pkt 6 ustalono wysokość zabudowy frontowej: 12,0 m; maksymalna wysokość zabudowy oficynowej: 9,0 m. Dla terenu 2UMW w §20 ust. 2 pkt 6 ustalono wysokość zabudowy: a) frontowej: od 7,7 do 11,7 m, b) oficynowej: nieprzekraczająca 9,0 m;	-	<b>Ad. uwaga nr 175.1: nie uwzględnia się.</b> Na terenach IUMW i 2UMW, zgodnie z §19 ust. 2 pkt 6 i §20 ust. 2 pkt 6 lit. b, utrzymano wysokość zabudowy oficynowej nieprzekraczającej 9,0 m. Wysokość oficyn ustalono dla terenów IUMW i 2UMW odpowiada maksymalnej wysokości ustalonej w miejscowym planie zagospodarowania przestrzennego miasta Konina-Starówka, przyjętego uchwałą Nr 510 Rady Miasta Konina z dnia 23.09.2009 r.	-	<b>Uwaga nie-uwzględniona</b>	-

			2) zmianę wysokości zabudowy w okolicy synagogi od strony frontu, na 9 m.	Tereny IUMW, 2UMW	Dla terenu IUMW w § 19 ust. 2 pkt 6 ustalono wysokość zabudowy frontowej: 12,0 m; maksymalna wysokość zabudowy oficynowej: 9,0 m. Dla terenu 2UMW w § 20 ust. 2 pkt 6 ustalono wysokość zabudowy: a) frontowej: od 7,7 do 11,7 m, b) oficynowej: nieprzekraczająca 9,0 m;	-	<b>Ad. uwaga nr 175.2; nie uwzględnia się.</b> Na terenach IUMW i 2UMW, zgodnie z § 19 ust. 2 pkt 6 i § 20 ust. 2 pkt 6 lit. a, utrzymano wysokość zabudowy frontowej, tj. dla terenu IUMW wynoszącej maksymalnie 12,0 m, a dla terenu 2UMW wynoszącej od 7,7 do 11,7 m. Ustalona w projekcie planu wysokość zabudowy frontowej na terenie IUMW odpowiada wysokości istniejącego budynku zlokalizowanego na działce nr ewid. 277. Z kolei wysokość wskazana dla zabudowy frontowej dla terenu 2UMW umożliwia realizację projektowanego obiektu usługowego. Ustalenie ww. parametrów dla zabudowy frontowej na terenach IUMW i 2UMW nie wpłynie negatywnie na synagogę i jej ekspozycję. Wskazana wysokość zabudowy frontowej nie będzie stwarzać zagrożenia dla ładu przestrzennego - realizacji budynków o gabarytach przekraczających skalę zabudowy w sąsiedztwie.	-	<b>Uwaga nie-uwzględniona</b>	-
176.	10.04.2018 r.	Osoba fizyczna	Wniosek c: 1) zmianę wysokości zabudowy od strony granicy działki na nie wyższą niż 7 m;	Tereny IUMW, 2UMW	Dla terenu IUMW w § 19 ust. 2 pkt 6 ustalono wysokość zabudowy frontowej: 12,0 m; maksymalna wysokość zabudowy oficynowej: 9,0 m. Dla terenu 2UMW w § 20 ust. 2 pkt 6 ustalono wysokość zabudowy:	-	<b>Ad. uwaga nr 176.1; nie uwzględnia się.</b> Na terenach IUMW i 2UMW, zgodnie z § 19 ust. 2 pkt 6 i § 20 ust. 2 pkt 6 lit. b, utrzymano wysokość zabudowy oficynowej nieprzekraczającej 9,0 m. Wysokość oficyn ustalona dla terenów IUMW i 2UMW odpowiada	-	<b>Uwaga nie-uwzględniona</b>	-

					a) frontowej: od 7,7 do 11,7 m, b) odczynowej: nieprzekraczająca 9,0 m;		maksymalnej wysokości ustalonej w miejscowym planie zagospodarowania przestrzennego miasta Konina-Starówka, przyjętego uchwałą Nr 510 Rady Miasta Konina z dnia 23.09.2009 r.			
			2) zmianę wysokości zabudowy w okolicy synagogi od strony frontu, na 9 m.	Tereny 1UMW, 2UMW	Dla terenu 1UMW w §19 ust. 2 pkt 6 ustalono wysokość zabudowy frontowej: 12,0 m; maksymalna wysokość zabudowy odczynowej: 9,0 m. Dla terenu 2UMW w §20 ust. 2 pkt 6 ustalono wysokość zabudowy: a) frontowej: od 7,7 do 11,7 m, b) odczynowej: nieprzekraczająca 9,0 m;	-	<b>Ad. uwaga nr 176.2: nie uwzględnia się.</b> Na terenach 1UMW i 2UMW, zgodnie z §19 ust. 2 pkt 6 i §20 ust. 2 pkt 6 lit. a, utrzymano wysokość zabudowy frontowej, tj. dla terenu 1UMW wynoszącej maksymalnie 12,0 m, a dla terenu 2UMW wynoszącej od 7,7 do 11,7 m. Ustalona w projekcie planu wysokość zabudowy frontowej na terenie 1UMW odpowiada wysokości istniejącego budynku zlokalizowanego na działce nr ewid. 277. Z kolei wysokość wskazana dla zabudowy frontowej dla terenu 2UMW umożliwi realizację projektowanego obiektu usługowego. Ustalenie ww. parametrów dla zabudowy frontowej na terenach 1UMW i 2UMW nie wpłynie negatywnie na synagogę i jej ekspozycję. Wskazana wysokość zabudowy frontowej nie będzie stwarzać zagrożenia dla ludu przestrzennego – realizacji budynków o gabarytach przekraczających skalę zabudowy w sąsiedztwie.	-	<b>Uwaga nie-uwzględniona</b>	-
177.	10.04.2018 r.	Osoba fizyczna	Wniosek o:	Tereny 1UMW, 2UMW	Dla terenu 1UMW w §19 ust. 2 pkt 6 usta-	-	<b>Ad. uwaga nr 177.1: nie uwzględnia się.</b>	-	<b>Uwaga nie-uwzględniona</b>	-

			<p>Izmiąć wysokości zabudowy od strony granicy działki na nie wyższą niż 7 m;</p>		<p>lono wysokość zabudowy frontowej: 12,0 m; maksymalna wysokość zabudowy oficynowej: 9,0 m. Dla terenu 2UMW w §20 ust. 2 pkt 6 ustalono wysokość zabudowy: a) frontowej: od 7,7 do 11,7 m, b) oficynowej: nieprzekraczająca 9,0 m;</p>		<p>Na terenach 1UMW i 2UMW, zgodnie z §19 ust. 2 pkt 6 i §20 ust. 2 pkt 6 lit. b, utrzymano wysokość zabudowy oficynowej nieprzekraczającej 9,0 m. Wysokość oficyn ustalona dla terenów 1UMW i 2UMW odpowiada maksymalnej wysokości ustalonej w miejscowym planie zagospodarowania przestrzennego miasta Konina-Starówka, przyjętego uchwałą Nr 510 Rady Miasta Konina z dnia 23.09.2009 r.</p>		
			<p>Złazić wysokości zabudowy w okolicy synagogi od strony frontu, na 9 m.</p>	<p>Tereny 1UMW, 2UMW</p>	<p>Dla terenu 1UMW w §19 ust. 2 pkt 6 ustalono wysokość zabudowy frontowej: 12,0 m; maksymalna wysokość zabudowy oficynowej: 9,0 m. Dla terenu 2UMW w §20 ust. 2 pkt 6 ustalono wysokość zabudowy: a) frontowej: od 7,7 do 11,7 m, b) oficynowej: nieprzekraczająca 9,0 m;</p>	-	<p><b>Ad. uwaga nr 177.2: nie uwzględnia się.</b> Na terenach 1UMW i 2UMW, zgodnie z §19 ust. 2 pkt 6 i §20 ust. 2 pkt 6 lit. a, utrzymano wysokość zabudowy frontowej, tj. dla terenu 1UMW wynoszącej maksymalnie 12,0 m, a dla terenu 2UMW wynoszącej od 7,7 do 11,7 m. Ustalona w projekcie planu wysokość zabudowy frontowej na terenie 1UMW odpowiada wysokości istniejącego budynku zlokalizowanego na działce nr ewid. 277. Z kolei wysokość wskazana dla zabudowy frontowej dla terenu 2UMW umożliwi realizację projektowanego obiektu usługowego. Ustalenie ww. parametrów dla zabudowy frontowej na terenach 1UMW i 2UMW nie wpłynie negatywnie na synagogę i jej ekspozycję. Wskazana wysokość zabudowy frontowej nie będzie</p>	-	<p><b>Uwaga nie-uwzględniona</b></p>

							stwarzać zagrożenia dla ładu przestrzennego – re- alizacji budynków o ga- barytach przekraczają- cych skalę zabudowy w sąsiedztwie.			
178.	10.04. 2018 r.	Osoba fi- zyczna	Wniosek o: 1) zmianę wysokości za- budowy od strony gra- nicy działki na nie wyż- szą niż 7 m;	Tereny 1UMW, 2UMW	Dla terenu 1UMW w §19 ust. 2 pkt 6 usta- lono wysokość zabu- dowy frontowej: 12,0 m; maksymalna wyso- kość zabudowy oficyn- owej: 9,0 m. Dla terenu 2UMW w §20 ust. 2 pkt 6 usta- lono wysokość zabu- dowy: a) frontowej: od 7,7 do 11,7 m, b) oficynowej: nie- przekraczająca 9,0 m;	-	<b>Ad. uwaga nr 178.1: nie uwzględnia się.</b> Na terenach 1UMW i 2UMW, zgodnie z §19 ust. 2 pkt 6 i §20 ust. 2 pkt 6 lit. b, utrzy- mano wysokość zabu- dowy oficynowej nie- przekraczającej 9,0 m. Wysokość oficyn usta- lono dla terenów 1UMW i 2UMW odpowiada maksymalnej wysokości ustalonej w miejscowym planie zagospodarowania przestrzennego miasta Konina-Starówka, przy- jętego uchwałą Nr 510 Rady Miasta Ko- nina z dnia 23.09.2009 r.	-	<b>Uwaga nie- uwzględniona</b>	-
			2) zmianę wysokości za- budowy w okolicy syna- gogi od strony frontu, na 9 m.	Tereny 1UMW, 2UMW	Dla terenu 1UMW w §19 ust. 2 pkt 6 usta- lono wysokość zabu- dowy frontowej: 12,0 m; maksymalna wyso- kość zabudowy oficyn- owej: 9,0 m. Dla terenu 2UMW w §20 ust. 2 pkt 6 usta- lono wysokość zabu- dowy: a) frontowej: od 7,7 do 11,7 m, b) oficynowej: nie- przekraczająca 9,0 m;	-	<b>Ad. uwaga nr 178.2: nie uwzględnia się.</b> Na terenach 1UMW i 2UMW, zgodnie z §19 ust. 2 pkt 6 i §20 ust. 2 pkt 6 lit. a, utrzy- mano wysokość zabu- dowy frontowej, tj. dla te- renu 1UMW wynoszącej maksymalnie 12,0 m, a dla terenu 2UMW wy- noszącej od 7,7 do 11,7 m. Ustalona w projekcie planu wysokość zabu- dowy frontowej na tere- nie 1UMW odpowiada wysokości istniejącego budynku zlokalizowa- nego na działce nr ewid. 277. Z kolei wysokość wskazana dla zabudowy frontowej dla terenu 2UMW umożliwi realiza- cję projektowanego	-	<b>Uwaga nie- uwzględniona</b>	-

							<p>objektu usługowego. Ustalenie ww. parametrów dla zabudowy frontowej na terenach 1UMW i 2UMW nie wpłynie negatywnie na synagogę i jej ekspozycję. Wskazana wysokość zabudowy frontowej nie będzie stwarzać zagrożenia dla ładu przestrzennego - realizacji budynków o gabarytach przekraczających skalę zabudowy w sąsiedztwie.</p>			
179.	10.04.2018 r.	Osoba fizyczna	<p>Wniosek o: 1) zmianę wysokości zabudowy od strony granicy działki na nie wyższą niż 7 m;</p>	<p>Tereny 1UMW, 2UMW</p>	<p>Dla terenu 1UMW w §19 ust. 2 pkt 6 ustalono wysokość zabudowy frontowej: 12,0 m; maksymalna wysokość zabudowy oficynowej: 9,0 m. Dla terenu 2UMW w §20 ust. 2 pkt 6 ustalono wysokość zabudowy: a) frontowej: od 7,7 do 11,7 m, b) oficynowej: nieprzekraczająca 9,0 m;</p>	-	<p><b>Ad. uwaga nr 179.1: nie uwzględnia się.</b> Na terenach 1UMW i 2UMW, zgodnie z §19 ust. 2 pkt 6 i §20 ust. 2 pkt 6 lit. b, utrzymano wysokość zabudowy oficynowej nieprzekraczającej 9,0 m. Wysokość oficyn ustalona dla terenów 1UMW i 2UMW odpowiada maksymalnej wysokości ustalonej w miejscowym planie zagospodarowania przestrzennego miasta Konina-Starówka, przyjętego uchwałą Nr 510 Rady Miasta Konina z dnia 23.09.2009 r.</p>	-	<p><b>Uwaga nie-uwzględniona</b></p>	-
			<p>Zmianę wysokości zabudowy w okolicy synagogi od strony frontu, na 9 m.</p>	<p>Tereny 1UMW, 2UMW</p>	<p>Dla terenu 1UMW w §19 ust. 2 pkt 6 ustalono wysokość zabudowy frontowej: 12,0 m; maksymalna wysokość zabudowy oficynowej: 9,0 m. Dla terenu 2UMW w §20 ust. 2 pkt 6 ustalono wysokość zabudowy: a) frontowej: od 7,7 do 11,7 m, b) oficynowej: nieprzekraczająca 9,0 m;</p>	-	<p><b>Ad. uwaga nr 179.2: nie uwzględnia się.</b> Na terenach 1UMW i 2UMW, zgodnie z §19 ust. 2 pkt 6 i §20 ust. 2 pkt 6 lit. a, utrzymano wysokość zabudowy frontowej, tj. dla terenu 1UMW wynoszącej maksymalnie 12,0 m, a dla terenu 2UMW wynoszącej od 7,7 do 11,7 m. Ustalona w projekcie planu wysokość zabu-</p>	-	<p><b>Uwaga nie-uwzględniona</b></p>	-

							dowy frontowej na terenie UUMW odpowiada wysokości istniejącego budynku zlokalizowanego na działce nr ewid. 277. Z kolei wysokość wskazana dla zabudowy frontowej dla terenu 2UMW umożliwi realizację projektowanego obiektu usługowego. Ustalenie ww. parametrów dla zabudowy frontowej na terenach UUMW i 2UMW nie wpłynie negatywnie na synagogę i jej ekspozycję. Wskazana wysokość zabudowy frontowej nie będzie stwarzać zagrożenia dla ład przestrzennego - realizacji budynków o gabarytach przekraczających skalę zabudowy w sąsiedztwie.			
180.	10.04.2018 r.	Osoba fizyczna	Wniosek o: Izmięnię wysokości zabudowy od strony granicy działki na nie wyższą niż 7 m;	Tereny UUMW, 2UMW	Dla terenu UUMW w §19 ust. 2 pkt 6 ustalono wysokość zabudowy frontowej: 12,0 m; maksymalna wysokość zabudowy oficynowej: 9,0 m. Dla terenu 2UMW w §20 ust. 2 pkt 6 ustalono wysokość zabudowy: a) frontowej: od 7,7 do 11,7 m, b) oficynowej: nieprzekraczająca 9,0 m;	-	Ad. uwaga nr 180.1: nie uwzględnia się. Na terenach UUMW i 2UMW, zgodnie z §19 ust. 2 pkt 6 i §20 ust. 2 pkt 6 lit. b, utrzymano wysokość zabudowy oficynowej nieprzekraczającą 9,0 m. Wysokość oficyn ustalono dla terenów UUMW i 2UMW odpowiada maksymalnej wysokości ustalonej w miejscowym planie zagospodarowania przestrzennego miasta Konina-Starówka, przyjętego uchwałą Nr 510 Rady Miasta Konina z dnia 23.09.2009 r.	-	Uwaga nie-uwzględniona	-
			Zmianę wysokości zabudowy w okolicy synagogi od strony frontu, na 9 m.	Tereny UUMW, 2UMW	Dla terenu UUMW w §19 ust. 2 pkt 6 ustalono wysokość zabudowy frontowej: 12,0	-	Ad. uwaga nr 180.2: nie uwzględnia się. Na terenach UUMW i 2UMW, zgodnie z §19 ust. 2 pkt 6 i §20	-	Uwaga nie-uwzględniona	-

					<p>m; maksymalna wysokość zabudowy oficynowej: 9,0 m. Dla terenu 2UMW w §20 ust. 2 pkt 6 ustalono wysokość zabudowy:</p> <p>a) frontowej: od 7,7 do 11,7 m, b) oficynowej: nieprzekraczająca 9,0 m;</p>		<p>ust. 2 pkt 6 lit. a, utrzymano wysokość zabudowy frontowej, tj. dla terenu 1UMW wynoszącej maksymalnie 12,0 m, a dla terenu 2UMW wynoszącej od 7,7 do 11,7 m. Ustalona w projekcie planu wysokość zabudowy frontowej na terenie 1UMW odpowiada wysokości istniejącego budynku zlokalizowanego na działce nr ewid. 277. Z kolei wysokość wskazana dla zabudowy frontowej dla terenu 2UMW umożliwi realizację projektowanego obiektu usługowego. Ustalenie ww. parametrów dla zabudowy frontowej na terenach 1UMW i 2UMW nie wpłynie negatywnie na synagogę i jej ekspozycję. Wskazana wysokość zabudowy frontowej nie będzie stwarzać zagrożenia dla ładów przestrzennego – realizacji budynków o gabarytach przekraczających skalę zabudowy w sąsiedztwie.</p>			
181.	10.04.2018 r.	Osoba fizyczna	Wniosek o: Izmianę wysokości zabudowy od strony granicy działki na nie wyższą niż 7 m;	Tereny 1UMW, 2UMW	<p>Dla terenu 1UMW w §19 ust. 2 pkt 6 ustalono wysokość zabudowy frontowej: 12,0 m; maksymalna wysokość zabudowy oficynowej: 9,0 m. Dla terenu 2UMW w §20 ust. 2 pkt 6 ustalono wysokość zabudowy:</p> <p>a) frontowej: od 7,7 do 11,7 m, b) oficynowej: nieprzekraczająca 9,0 m;</p>	-	<p><b>Ad. uwaga nr 181.1: nie uwzględnia się.</b> Na terenach 1UMW i 2UMW, zgodnie z §19 ust. 2 pkt 6 i §20 ust. 2 pkt 6 lit. b, utrzymano wysokość zabudowy oficynowej nieprzekraczającej 9,0 m. Wysokość oficyn ustalona dla terenów 1UMW i 2UMW odpowiada maksymalnej wysokości ustalonej w miejscowym planie zagospodarowania przestrzennego miasta</p>	-	Uwaga nie-uwzględniona	-



							Konina-Starówka, przyjętego uchwałą Nr 510 Rady Miasta Konina z dnia 23.09.2009 r.			
			Zmianę wysokości zabudowy w okolicy synagogi od strony frontu, na 9 m.	Tereny 1UMW, 2UMW	Dla terenu 1UMW w § 19 ust. 2 pkt 6 ustalono wysokość zabudowy frontowej: 12,0 m; maksymalna wysokość zabudowy oficynowej: 9,0 m. Dla terenu 2UMW w § 20 ust. 2 pkt 6 ustalono wysokość zabudowy: a) frontowej: od 7,7 do 11,7 m, b) oficynowej: nieprzekraczająca 9,0 m;	-	<b>Ad. uwaga nr 181.2: nie uwzględnia się.</b> Na terenach 1UMW i 2UMW, zgodnie z § 19 ust. 2 pkt 6 i § 20 ust. 2 pkt 6 lit. a, utrzymano wysokość zabudowy frontowej, tj. dla terenu 1UMW wynoszącej maksymalnie 12,0 m, a dla terenu 2UMW wynoszącej od 7,7 do 11,7 m. Ustalona w projekcie planu wysokość zabudowy frontowej na terenie 1UMW odpowiada wysokości istniejącego budynku zlokalizowanego na działce nr ewid. 277. Z kolei wysokość wskazana dla zabudowy frontowej dla terenu 2UMW umożliwi realizację projektowanego obiektu usługowego. Ustalenie ww. parametrów dla zabudowy frontowej na terenach 1UMW i 2UMW nie wpłynie negatywnie na synagogę i jej ekspozycję. Wskazana wysokość zabudowy frontowej nie będzie stwarzać zagrożenia dla ludu przestycznego - realizacji budynków o gabarytach przekraczających skalę zabudowy w sąsiedztwie.	-	<b>Uwaga nie-uwzględniona</b>	-
182.	10.04.2018 r.	Osoba fizyczna	Wniosek o: Zmianę wysokości zabudowy od strony granicy działki na nie wyższą niż 7 m;	Tereny 1UMW, 2UMW	Dla terenu 1UMW w § 19 ust. 2 pkt 6 ustalono wysokość zabudowy frontowej: 12,0 m; maksymalna wysokość zabudowy oficynowej: 9,0 m.	-	<b>Ad. uwaga nr 182.1: nie uwzględnia się.</b> Na terenach 1UMW i 2UMW, zgodnie z § 19 ust. 2 pkt 6 i § 20 ust. 2 pkt 6 lit. b, utrzy-	-	<b>Uwaga nie-uwzględniona</b>	-

				<p>Dla terenu 2UMW w §20 ust. 2 pkt 6 ustalono wysokość zabudowy:</p> <p>a) frontowej: od 7,7 do 11,7 m, b) oficynowej: nieprzekraczająca 9,0 m;</p>		<p>mano wysokość zabudowy oficynowej nieprzekraczającej 9,0 m. Wysokość oficyn ustalona dla terenów 1UMW i 2UMW odpowiada maksymalnej wysokości ustalonej w miejscowym planie zagospodarowania przestrzennego miasta Konina-Starówka, przyjętego uchwałą Nr 510 Rady Miasta Konina z dnia 23.09.2009 r.</p>			
		2)zmianę wysokości zabudowy w okolicy synagogi od strony fronta, na 9 m.	<p>Tereny 1UMW, 2UMW</p>	<p>Dla terenu 1UMW w §19 ust. 2 pkt 6 ustalono wysokość zabudowy frontowej: 12,0 m; maksymalna wysokość zabudowy oficynowej: 9,0 m. Dla terenu 2UMW w §20 ust. 2 pkt 6 ustalono wysokość zabudowy:</p> <p>a) frontowej: od 7,7 do 11,7 m, b) oficynowej: nieprzekraczająca 9,0 m;</p>	-	<p><b>Ad. uwaga nr 182.2: nie uwzględnia się.</b> Na terenach 1UMW i 2UMW, zgodnie z §19 ust. 2 pkt 6 i §20 ust. 2 pkt 6 lit. a, utrzymano wysokość zabudowy frontowej, tj. dla terenu 1UMW wynoszącej maksymalnie 12,0 m, a dla terenu 2UMW wynoszącej od 7,7 do 11,7 m. Ustalona w projekcie planu wysokość zabudowy frontowej na terenie 1UMW odpowiada wysokości istniejącego budynku zlokalizowanego na działce nr ewid. 277. Z kolei wysokość wskazana dla zabudowy frontowej dla terenu 2UMW umożliwi realizację projektowanego obiektu usługowego. Ustalenie ww. parametrów dla zabudowy frontowej na terenach 1UMW i 2UMW nie wpłynie negatywnie na synagogę i jej ekspozycję. Wskazana wysokość zabudowy frontowej nie będzie stwarzać zagrożenia dla ładów przestrzennego – realizacji budynków o ga-</p>	-	<b>Uwaga nie-uwzględniona</b>	-

							barytach przekraczających skalę zabudowy w sąsiedztwie.			
			Wniosek o: 1) zmianę wysokości zabudowy od strony granicy działki na nie wyższą niż 7 m;	Tereny 1UMW, 2UMW	Dla terenu 1UMW w §19 ust. 2 pkt 6 ustalono wysokość zabudowy frontowej: 12,0 m; maksymalna wysokość zabudowy oficynowej: 9,0 m. Dla terenu 2UMW w §20 ust. 2 pkt 6 ustalono wysokość zabudowy: a) frontowej: od 7,7 do 11,7 m, b) oficynowej: nieprzekraczająca 9,0 m;	-	<b>Ad. uwaga nr 183.1: nie uwzględnia się.</b> Na terenach 1UMW i 2UMW, zgodnie z §19 ust. 2 pkt 6 i §20 ust. 2 pkt 6 lit. b, utrzymano wysokość zabudowy oficynowej nieprzekraczającej 9,0 m. Wysokość oficyn ustalona dla terenów 1UMW i 2UMW odpowiada maksymalnej wysokości ustalonej w miejscowym planie zagospodarowania przestrzennego miasta Konina-Starówka, przyjętego uchwałą Nr 510 Rady Miasta Konina z dnia 23.09.2009 r.	-	<b>Uwaga nie-uwzględniona</b>	-
183.	10.04.2018 r.	Osoba fizyczna	2) zmianę wysokości zabudowy w okolicy synagogi od strony frontu, na 9 m.	Tereny 1UMW, 2UMW	Dla terenu 1UMW w §19 ust. 2 pkt 6 ustalono wysokość zabudowy frontowej: 12,0 m; maksymalna wysokość zabudowy oficynowej: 9,0 m. Dla terenu 2UMW w §20 ust. 2 pkt 6 ustalono wysokość zabudowy: a) frontowej: od 7,7 do 11,7 m, b) oficynowej: nieprzekraczająca 9,0 m;	-	<b>Ad. uwaga nr 183.2: nie uwzględnia się.</b> Na terenach 1UMW i 2UMW, zgodnie z §19 ust. 2 pkt 6 i §20 ust. 2 pkt 6 lit. a, utrzymano wysokość zabudowy frontowej, tj. dla terenu 1UMW wynoszącej maksymalnie 12,0 m, a dla terenu 2UMW wynoszącej od 7,7 do 11,7 m. Ustalona w projekcie planu wysokość zabudowy frontowej na terenie 1UMW odpowiada wysokości istniejącego budynku zlokalizowanego na działce nr ewid. 277. Z kolei wysokość wskazana dla zabudowy frontowej dla terenu 2UMW umożliwi realizację projektowanego obiektu usługowego. Ustalenie ww. param-	-	<b>Uwaga nie-uwzględniona</b>	-

							trów dla zabudowy frontowej na terenach 1UMW i 2UMW nie wpłynie negatywnie na synagoge i jej ekspozycję. Wskazana wysokość zabudowy frontowej nie będzie stwarzać zagrożenia dla ładunku przestrzennego - realizacji budynków o gabarytach przekraczających skalę zabudowy w sąsiedztwie.			
184.	10.04.2018 r.	Osoba fizyczna	Wniosek o: 1) zmianę wysokości zabudowy od strony granicy działki na nie wyższą niż 7 m;	Tereny 1UMW, 2UMW	Dla terenu 1UMW w §19 ust. 2 pkt 6 ustalono wysokość zabudowy frontowej: 12,0 m; maksymalna wysokość zabudowy oficynowej: 9,0 m. Dla terenu 2UMW w §20 ust. 2 pkt 6 ustalono wysokość zabudowy: a) frontowej: od 7,7 do 11,7 m, b) oficynowej: nieprzekraczająca 9,0 m;	-	<b>Ad. uwaga nr 184.1: nie uwzględnia się.</b> Na terenach 1UMW i 2UMW, zgodnie z §19 ust. 2 pkt 6 i §20 ust. 2 pkt 6 lit. b, utrzymano wysokość zabudowy oficynowej nieprzekraczającej 9,0 m. Wysokość oficyn ustalona dla terenów 1UMW i 2UMW odpowiada maksymalnej wysokości ustalonej w miejscowym planie zagospodarowania przestrzennego miasta Konina-Starówka, przyjętego uchwałą Nr 510 Rady Miasta Konina z dnia 23.09.2009 r.	-	<b>Uwaga nie-uwzględniona</b>	-
			Zmianę wysokości zabudowy w okolicy synagogi od strony frontu, na 9 m.	Tereny 1UMW, 2UMW	Dla terenu 1UMW w §19 ust. 2 pkt 6 ustalono wysokość zabudowy frontowej: 12,0 m; maksymalna wysokość zabudowy oficynowej: 9,0 m. Dla terenu 2UMW w §20 ust. 2 pkt 6 ustalono wysokość zabudowy: a) frontowej: od 7,7 do 11,7 m, b) oficynowej: nieprzekraczająca 9,0 m;	-	<b>Ad. uwaga nr 184.2: nie uwzględnia się.</b> Na terenach 1UMW i 2UMW, zgodnie z §19 ust. 2 pkt 6 i §20 ust. 2 pkt 6 lit. a, utrzymano wysokość zabudowy frontowej, tj. dla terenu 1UMW wynoszącej maksymalnie 12,0 m, a dla terenu 2UMW wynoszącej od 7,7 do 11,7 m. Ustalona w projekcie planu wysokość zabudowy frontowej na terenie 1UMW odpowiada wysokości istniejącego	-	<b>Uwaga nie-uwzględniona</b>	-

							budynku zlokalizowanego na działce nr ewid. 277. Z kolei wysokość wskazana dla zabudowy frontowej dla terenu 2UMW umożliwi realizację projektowanego obiektu usługowego. Ustalenie ww. parametrów dla zabudowy frontowej na terenach 1UMW i 2UMW nie wpłynie negatywnie na synagogę i jej ekspozycję. Wskazana wysokość zabudowy frontowej nie będzie stwarzać zagrożenia dla ludu przestrzennego - realizacji budynków o gabarytach przekraczających skalę zabudowy w sąsiedztwie.			
185.	10.04.2018 r.	Osoba fizyczna	Wniosek o: 1) zmianę wysokości zabudowy od strony granicy działki na nie wyższą niż 7 m;	Tereny 1UMW, 2UMW	Dla terenu 1UMW w §19 ust. 2 pkt 6 ustalono wysokość zabudowy frontowej: 12,0 m; maksymalna wysokość zabudowy oficynowej: 9,0 m. Dla terenu 2UMW w §20 ust. 2 pkt 6 ustalono wysokość zabudowy: a) frontowej: od 7,7 do 11,7 m, b) oficynowej: nieprzekraczająca 9,0 m;	-	Ad. uwaga nr 185.1: nie uwzględnia się. Na terenach 1UMW i 2UMW, zgodnie z §19 ust. 2 pkt 6 i §20 ust. 2 pkt 6 lit. b, utrzymano wysokość zabudowy oficynowej nieprzekraczającą 9,0 m. Wysokość oficyn ustalona dla terenów 1UMW i 2UMW odpowiada maksymalnej wysokości ustalonej w miejscowym planie zagospodarowania przestrzennego miasta Konina-Starówka, przyjętego uchwałą Nr 510 Rady Miasta Konina z dnia 23.09.2009 r.	-	Uwaga nie-uwzględniona	-
			2) zmianę wysokości zabudowy w okolicy synagogi od strony frontu, na 9 m.	Tereny 1UMW, 2UMW	Dla terenu 1UMW w §19 ust. 2 pkt 6 ustalono wysokość zabudowy frontowej: 12,0 m; maksymalna wysokość zabudowy oficynowej: 9,0 m.	-	Ad. uwaga nr 185.2: nie uwzględnia się. Na terenach 1UMW i 2UMW, zgodnie z §19 ust. 2 pkt 6 i §20 ust. 2 pkt 6 lit. a, utrzymano wysokość zabudowy	-	Uwaga nie-uwzględniona	-

					<p>Dla terenu 2UMW w §20 ust. 2 pkt 6 ustalono wysokość zabudowy:</p> <p>a) frontowej: od 7,7 do 11,7 m,</p> <p>b) oficynowej: nieprzekraczająca 9,0 m;</p>		<p>dowy frontowej, tj. dla terenu 1UMW wynoszącej maksymalnie 12,0 m, a dla terenu 2UMW wynoszącej od 7,7 do 11,7 m. Ustalona w projekcie planu wysokość zabudowy frontowej na terenie 1UMW odpowiada wysokości istniejącego budynku zlokalizowanego na działce nr ewid. 277. Z kolei wysokość wskazana dla zabudowy frontowej dla terenu 2UMW umożliwi realizację projektowanego obiektu usługowego. Ustalenie ww. parametrów dla zabudowy frontowej na terenach 1UMW i 2UMW nie wpłynie negatywnie na synagogę i jej ekspozycję. Wskazana wysokość zabudowy frontowej nie będzie stwarzać zagrożenia dla ładunku przestrzennego – realizacji budynków o gabarytach przekraczających skalę zabudowy w sąsiedztwie.</p>			
186.	10.04.2018 r.	Osoba fizyczna	Wniosek o: 1) zmianę wysokości zabudowy od strony granicy działki na nie wyższą niż 7 m;	Tereny 1UMW, 2UMW	<p>Dla terenu 1UMW w §19 ust. 2 pkt 6 ustalono wysokość zabudowy frontowej: 12,0 m; maksymalna wysokość zabudowy oficynowej: 9,0 m.</p> <p>Dla terenu 2UMW w §20 ust. 2 pkt 6 ustalono wysokość zabudowy:</p> <p>a) frontowej: od 7,7 do 11,7 m,</p> <p>b) oficynowej: nieprzekraczająca 9,0 m;</p>	-	<p><b>Ad. uwaga nr 186.1: nie uwzględnia się.</b></p> <p>Na terenach 1UMW i 2UMW, zgodnie z §19 ust. 2 pkt 6 i §20 ust. 2 pkt 6 lit. b, utrzymano wysokość zabudowy oficynowej nieprzekraczającej 9,0 m. Wysokość oficyn ustalona dla terenów 1UMW i 2UMW odpowiada maksymalnej wysokości ustalonej w miejscowym planie zagospodarowania przestrzennego miasta Konina-Starówka, przyjętego uchwałą</p>	-	<p><b>Uwaga nie-uwzględniona</b></p>	-

							Nr 510 Rady Miasta Konińskiego z dnia 23.09.2009 r.			
			Zmianę wysokości zabudowy w okolicy synagogi od strony frontu, na 9 m.	Tereny 1UMW, 2UMW	Dla terenu 1UMW w §19 ust. 2 pkt 6 ustalono wysokość zabudowy frontowej: 12,0 m; maksymalna wysokość zabudowy oficynowej: 9,0 m. Dla terenu 2UMW w §20 ust. 2 pkt 6 ustalono wysokość zabudowy: a) frontowej: od 7,7 do 11,7 m, b) oficynowej: nieprzekraczająca 9,0 m;	-	Ad. uwaga nr 186.2: nie uwzględnia się. Na terenach 1UMW i 2UMW, zgodnie z §19 ust. 2 pkt 6 i §20 ust. 2 pkt 6 lit. a, utrzymano wysokość zabudowy frontowej, tj. dla terenu 1UMW wynoszącej maksymalnie 12,0 m, a dla terenu 2UMW wynoszącej od 7,7 do 11,7 m. Ustalona w projekcie planu wysokość zabudowy frontowej na terenie 1UMW odpowiada wysokości istniejącego budynku zlokalizowanego na działce nr ewid. 277. Z kolei wysokość wskazana dla zabudowy frontowej dla terenu 2UMW umożliwi realizację projektowanego obiektu usługowego. Ustalenie ww. parametrów dla zabudowy frontowej na terenach 1UMW i 2UMW nie wpłynie negatywnie na synagogę i jej ekspozycję. Wskazana wysokość zabudowy frontowej nie będzie stwarzać zagrożenia dla ładunku przestrzennego – realizacji budynków o gabarytach przekraczających skalę zabudowy w sąsiedztwie.	-	Uwaga nie-uwzględniona	-
187.	10.04.2018 r.	Osoba fizyczna	Wniosek o: 1) zmianę wysokości zabudowy od strony granicy działki na nie wyższą niż 7 m;	Tereny 1UMW, 2UMW	Dla terenu 1UMW w §19 ust. 2 pkt 6 ustalono wysokość zabudowy frontowej: 12,0 m; maksymalna wysokość zabudowy oficynowej: 9,0 m.	-	Ad. uwaga nr 187.1: nie uwzględnia się. Na terenach 1UMW i 2UMW, zgodnie z §19 ust. 2 pkt 6 i §20 ust. 2 pkt 6 lit. b, utrzymano wysokość zabudowy oficynowej nieprzekraczającej 9,0 m.	-	Uwaga nie-uwzględniona	-

				Dla terenu 2UMW w §20 ust. 2 pkt 6 ustalono wysokość zabudowy: a) frontowej: od 7,7 do 11,7 m, b) oficynowej: nieprzekraczająca 9,0 m;		Wysokość oficyn ustalona dla terenów 1UMW i 2UMW odpowiada maksymalnej wysokości ustalonej w miejscowym planie zagospodarowania przestrzennego miasta Konina-Starówka, przyjętego uchwałą Nr 510 Rady Miasta Konina z dnia 23.09.2009 r.			
		Zmianę wysokości zabudowy w okolicy synagogi od strony frontu, na 9 m.	Tereny 1UMW, 2UMW	Dla terenu 1UMW w §19 ust. 2 pkt 6 ustalono wysokość zabudowy frontowej: 12,0 m; maksymalna wysokość zabudowy oficynowej: 9,0 m. Dla terenu 2UMW w §20 ust. 2 pkt 6 ustalono wysokość zabudowy: a) frontowej: od 7,7 do 11,7 m, b) oficynowej: nieprzekraczająca 9,0 m;	-	<b>Ad. uwaga nr 187.2: nie uwzględnia się.</b> Na terenach 1UMW i 2UMW, zgodnie z §19 ust. 2 pkt 6 i §20 ust. 2 pkt 6 lit. a, utrzymano wysokość zabudowy frontowej, tj. dla terenu 1UMW wynoszącej maksymalnie 12,0 m, a dla terenu 2UMW wynoszącej od 7,7 do 11,7 m. Ustalona w projekcie planu wysokość zabudowy frontowej na terenie 1UMW odpowiada wysokości istniejącego budynku zlokalizowanego na działce nr ewid. 277. Z kolei wysokość wskazana dla zabudowy frontowej dla terenu 2UMW umożliwi realizację projektowanego obiektu usługowego. Ustalenie ww. parametrów dla zabudowy frontowej na terenach 1UMW i 2UMW nie wpłynie negatywnie na synagogę i jej ekspozycję. Wskazana wysokość zabudowy frontowej nie będzie stwarzać zagrożenia dla ładunku przestrzennego – realizacji budynków o gabarytach przekraczających skalę zabudowy w sąsiedztwie.	-	<b>Uwaga nie-uwzględniona</b>	-



188.	10.04. 2018 r.	Osoba fi- zyczna	Wniosek o: Zmianę wysokości za- budowy od strony gra- nicy działki na nie wyż- szą niż 7 m;	Tereny 1UMW, 2UMW	Dla terenu 1UMW w §19 ust. 2 pkt 6 usta- lono wysokość zabu- dowy frontowej: 12,0 m; maksymalna wyso- kość zabudowy oficyn- nowej: 9,0 m. Dla terenu 2UMW w §20 ust. 2 pkt 6 usta- lono wysokość zabu- dowy: a) frontowej: od 7,7 do 11,7 m, b) oficynowej: nie- przekraczająca 9,0 m;	-	Ad. uwaga nr 188.1: nie uwzględnia się. Na terenach 1UMW i 2UMW, zgodnie z §19 ust. 2 pkt 6 i §20 ust. 2 pkt 6 lit. b, utrzy- mano wysokość zabu- dowy oficynowej nie- przekraczającej 9,0 m. Wysokość oficyn usta- lona dla terenów 1UMW i 2UMW odpowiada maksymalnej wysokości ustalonej w miejscowym planie zagospodarowania przestrzennego miasta Konina-Starówka, przy- jętego uchwałą Nr 510 Rady Miasta Ko- nina z dnia 23.09.2009 r.	-	Uwaga nie- uwzględniona	-
			Zmianę wysokości za- budowy w okolicy synga- gi od strony frontu, na 9 m.	Tereny 1UMW, 2UMW	Dla terenu 1UMW w §19 ust. 2 pkt 6 usta- lono wysokość zabu- dowy frontowej: 12,0 m; maksymalna wyso- kość zabudowy oficyn- nowej: 9,0 m. Dla terenu 2UMW w §20 ust. 2 pkt 6 usta- lono wysokość zabu- dowy: a) frontowej: od 7,7 do 11,7 m, b) oficynowej: nie- przekraczająca 9,0 m;	-	Ad. uwaga nr 188.2: nie uwzględnia się. Na terenach 1UMW i 2UMW, zgodnie z §19 ust. 2 pkt 6 i §20 ust. 2 pkt 6 lit. a, utrzy- mano wysokość zabu- dowy frontowej, tj. dla te- renu 1UMW wynoszącej maksymalnie 12,0 m, a dla terenu 2UMW wy- noszącej od 7,7 do 11,7 m. Ustalona w projekcie planu wysokość zabu- dowy frontowej na tere- nie 1UMW odpowiada wysokości istniejącego budynku zlokalizowa- nego na działce nr ewid. 277. Z kolei wysokość wskazana dla zabudowy frontowej dla terenu 2UMW umożliwi realiza- cję projektowanego obiektu usługowego. Ustalenie ww. parame- trów dla zabudowy fron- towej na terenach 1UMW i 2UMW nie wpłynie ne- gatywnie na synagogę	-	Uwaga nie- uwzględniona	-

							i jej ekspozycję. Wskazana wysokość zabudowy frontowej nie będzie stwarzać zagrożenia dla ludu przestrzennego – realizacji budynków o gabarytach przekraczających skalę zabudowy w sąsiedztwie.			
189.	10.04.2018 r.	Osoba fizyczna	Wniosek o: Zmianę wysokości zabudowy od strony granicy działki na nie wyższą niż 7 m;	Tereny 1UMW, 2UMW	Dla terenu 1UMW w §19 ust. 2 pkt 6 ustalono wysokość zabudowy frontowej: 12,0 m; maksymalna wysokość zabudowy oficynowej: 9,0 m. Dla terenu 2UMW w §20 ust. 2 pkt 6 ustalono wysokość zabudowy: a) frontowej: od 7,7 do 11,7 m, b) oficynowej: nieprzekraczająca 9,0 m;	-	<b>Ad. uwaga nr 189.1; nie uwzględnia się.</b> Na terenach 1UMW i 2UMW, zgodnie z §19 ust. 2 pkt 6 i §20 ust. 2 pkt 6 lit. b, utrzymano wysokość zabudowy oficynowej nieprzekraczającej 9,0 m. Wysokość oficyn ustalona dla terenów 1UMW i 2UMW odpowiada maksymalnej wysokości ustalonej w miejscowym planie zagospodarowania przestrzennego miasta Konina-Starówka, przyjętego uchwałą Nr 510 Rady Miasta Konina z dnia 23.09.2009 r.	-	<b>Uwaga nie-uwzględniona</b>	-
			Zmianę wysokości zabudowy w okolicy synagogi od strony frontu, na 9 m.	Tereny 1UMW, 2UMW	Dla terenu 1UMW w §19 ust. 2 pkt 6 ustalono wysokość zabudowy frontowej: 12,0 m; maksymalna wysokość zabudowy oficynowej: 9,0 m. Dla terenu 2UMW w §20 ust. 2 pkt 6 ustalono wysokość zabudowy: a) frontowej: od 7,7 do 11,7 m, b) oficynowej: nieprzekraczająca 9,0 m;	-	<b>Ad. uwaga nr 189.2; nie uwzględnia się.</b> Na terenach 1UMW i 2UMW, zgodnie z §19 ust. 2 pkt 6 i §20 ust. 2 pkt 6 lit. a, utrzymano wysokość zabudowy frontowej, tj. dla terenu 1UMW wynoszącej maksymalnie 12,0 m, a dla terenu 2UMW wynoszącej od 7,7 do 11,7 m. Ustalona w projekcie planu wysokość zabudowy frontowej na terenie 1UMW odpowiada wysokości istniejącego budynku zlokalizowanego na działce nr ewid. 277. Z kolei wysokość wskazana dla zabudowy	-	<b>Uwaga nie-uwzględniona</b>	-

							frontowej dla terenu 2UMW umożliwi realizację projektowanego obiektu usługowego. Ustalenie ww. parametrów dla zabudowy frontowej na terenach 1UMW i 2UMW nie wpłynie negatywnie na synagogę i jej ekspozycję. Wskazana wysokość zabudowy frontowej nie będzie stwarzać zagrożenia dla ładu przestrzennego – realizacji budynków o gabarytach przekraczających skalę zabudowy w sąsiedztwie.			
190.	10.04.2018 r.	Osoba fizyczna	Wniosek o: Zmianę wysokości zabudowy od strony granicy działki na nie wyższą niż 7 m;	Tereny 1UMW, 2UMW	Dla terenu 1UMW w §19 ust. 2 pkt 6 ustalono wysokość zabudowy frontowej: 12,0 m; maksymalna wysokość zabudowy oficynowej: 9,0 m. Dla terenu 2UMW w §20 ust. 2 pkt 6 ustalono wysokość zabudowy: a) frontowej: od 7,7 do 11,7 m, b) oficynowej: nieprzekraczająca 9,0 m;	-	<b>Ad. uwaga nr 190.1: nie uwzględnia się.</b> Na terenach 1UMW i 2UMW, zgodnie z §19 ust. 2 pkt 6 i §20 ust. 2 pkt 6 lit. b, utrzymano wysokość zabudowy oficynowej nieprzekraczającej 9,0 m. Wysokość oficyn ustalona dla terenów 1UMW i 2UMW odpowiada maksymalnej wysokości ustalonej w miejscowym planie zagospodarowania przestrzennego miasta Konina-Starówka, przyjętego uchwałą Nr 510 Rady Miasta Konina z dnia 23.09.2009 r.	-	<b>Uwaga nie-uwzględniona</b>	-
			Zmianę wysokości zabudowy w okolicy synagogi od strony frontu, na 9 m.	Tereny 1UMW, 2UMW	Dla terenu 1UMW w §19 ust. 2 pkt 6 ustalono wysokość zabudowy frontowej: 12,0 m; maksymalna wysokość zabudowy oficynowej: 9,0 m. Dla terenu 2UMW w §20 ust. 2 pkt 6 ustalono wysokość zabudowy:	-	<b>Ad. uwaga nr 190.2: nie uwzględnia się.</b> Na terenach 1UMW i 2UMW, zgodnie z §19 ust. 2 pkt 6 i §20 ust. 2 pkt 6 lit. a, utrzymano wysokość zabudowy frontowej, tj. dla terenu 1UMW wynoszącej maksymalnie 12,0 m, a dla terenu 2UMW wynoszącej od 7,7 do 11,7	-	<b>Uwaga nie-uwzględniona</b>	-

					a) frontowej: od 7,7 do 11,7 m, b) oficynowej: nieprzekraczająca 9,0 m;		m. Ustalona w projekcie planu wysokość zabudowy frontowej na terenie IUMW odpowiada wysokości istniejącego budynku zlokalizowanego na działce nr ewid. 277. Z kolei wysokość wskazana dla zabudowy frontowej dla terenu 2UMW umożliwi realizację projektowanego obiektu usługowego. Ustalenie ww. parametrów dla zabudowy frontowej na terenach IUMW i 2UMW nie wpłynie negatywnie na sygnację i jej ekspozycję. Wskazana wysokość zabudowy frontowej nie będzie stwarzać zagrożenia dla ładu przestrzennego - realizacji budynków o gabarytach przekraczających skalę zabudowy w sąsiedztwie.			
191.	10.04.2018 r.	Osoba fizyczna	Wniosek o: 1) zmianę wysokości zabudowy od strony granicy działki na nie wyższą niż 7 m;	Tereny IUMW, 2UMW	Dla terenu IUMW w §19 ust. 2 pkt 6 ustalono wysokość zabudowy frontowej: 12,0 m; maksymalna wysokość zabudowy oficynowej: 9,0 m. Dla terenu 2UMW w §20 ust. 2 pkt 6 ustalono wysokość zabudowy: a) frontowej: od 7,7 do 11,7 m, b) oficynowej: nieprzekraczająca 9,0 m;	-	<b>Ad. uwaga nr 191.1: nie uwzględnia się.</b> Na terenach IUMW i 2UMW, zgodnie z §19 ust. 2 pkt 6 i §20 ust. 2 pkt 6 lit. b, utrzymano wysokość zabudowy oficynowej nieprzekraczającej 9,0 m. Wysokość oficyn ustalono dla terenów IUMW i 2UMW odpowiada maksymalnej wysokości ustalonej w miejscowym planie zagospodarowania przestrzennego miasta Konina-Starówka, przyjętego uchwałą Nr 510 Rady Miasta Konina z dnia 23.09.2009 r.	-	<b>Uwaga nie-uwzględniona</b>	-

			2) zmianę wysokości zabudowy w okolicy synagogi od strony frontu, na 9 m.	Tereny UUMW, 2UMW	Dla terenu UUMW w § 19 ust. 2 pkt 6 ustalono wysokość zabudowy frontowej: 12,0 m; maksymalna wysokość zabudowy oficynowej: 9,0 m. Dla terenu 2UMW w § 20 ust. 2 pkt 6 ustalono wysokość zabudowy: a) frontowej: od 7,7 do 11,7 m, b) oficynowej: nieprzekraczająca 9,0 m;	-	<b>Ad. uwaga nr 191.2; nie uwzględnia się.</b> Na terenach UUMW i 2UMW, zgodnie z § 19 ust. 2 pkt 6 i § 20 ust. 2 pkt 6 lit. a, utrzymano wysokość zabudowy frontowej, tj. dla terenu UUMW wynoszącej maksymalnie 12,0 m, a dla terenu 2UMW wynoszącej od 7,7 do 11,7 m. Ustalona w projekcie planu wysokość zabudowy frontowej na terenie UUMW odpowiada wysokości istniejącego budynku zlokalizowanego na działce nr ewid. 277. Z kolei wysokość wskazana dla zabudowy frontowej dla terenu 2UMW umożliwia realizację projektowanego obiektu usługowego. Ustalenie ww. parametrów dla zabudowy frontowej na terenach UUMW i 2UMW nie wpłynie negatywnie na synagogę i jej ekspozycję. Wskazana wysokość zabudowy frontowej nie będzie stwarzać zagrożenia dla ładu przestrzennego - realizacji budynków o gabarytach przekraczających skalę zabudowy w sąsiedztwie.	-	<b>Uwaga nie-uwzględniona</b>	-
192.	10.04.2018 r.	Osoba fizyczna	Wniosek o: 1) zmianę wysokości zabudowy od strony granicy działki na nie wyższą niż 7 m;	Tereny UUMW, 2UMW	Dla terenu UUMW w § 19 ust. 2 pkt 6 ustalono wysokość zabudowy frontowej: 12,0 m; maksymalna wysokość zabudowy oficynowej: 9,0 m. Dla terenu 2UMW w § 20 ust. 2 pkt 6 ustalono wysokość zabudowy:	-	<b>Ad. uwaga nr 192.1; nie uwzględnia się.</b> Na terenach UUMW i 2UMW, zgodnie z § 19 ust. 2 pkt 6 i § 20 ust. 2 pkt 6 lit. b, utrzymano wysokość zabudowy oficynowej nieprzekraczającej 9,0 m. Wysokość oficyn ustalona dla terenów UUMW i 2UMW odpowiada	-	<b>Uwaga nie-uwzględniona</b>	-

					a) frontowej: od 7,7 do 11,7 m, b) oficynowej: nieprzekraczająca 9,0 m;		maksymalnej wysokości ustalonej w miejscowym planie zagospodarowania przestrzennego miasta Konina-Starówka, przyjętego uchwałą Nr 510 Rady Miasta Konina z dnia 23.09.2009 r.			
			2) zmianę wysokości zabudowy w okolicy synagogi od strony frontu, na 9 m.	Tereny 1UMW, 2UMW	Dla terenu 1UMW w §19 ust. 2 pkt 6 ustalono wysokość zabudowy frontowej: 12,0 m; maksymalna wysokość zabudowy oficynowej: 9,0 m. Dla terenu 2UMW w §20 ust. 2 pkt 6 ustalono wysokość zabudowy: a) frontowej: od 7,7 do 11,7 m, b) oficynowej: nieprzekraczająca 9,0 m;	-	Ad. uwaga nr 192.2: nie uwzględnia się. Na terenach 1UMW i 2UMW, zgodnie z §19 ust. 2 pkt 6 i §20 ust. 2 pkt 6 lit. a, utrzymano wysokość zabudowy frontowej, tj. dla terenu 1UMW wynoszącej maksymalnie 12,0 m, a dla terenu 2UMW wynoszącej od 7,7 do 11,7 m. Ustalona w projekcie planu wysokość zabudowy frontowej na terenie 1UMW odpowiada wysokości istniejącego budynku zlokalizowanego na działce nr ewid. 277. Z kolei wysokość wskazana dla zabudowy frontowej dla terenu 2UMW umożliwi realizację projektowanego obiektu usługowego. Ustalenie ww. parametrów dla zabudowy frontowej na terenach 1UMW i 2UMW nie wpłynie negatywnie na synagogę i jej ekspozycję. Wskazana wysokość zabudowy frontowej nie będzie stwarzać zagrożenia dla ludu przestrzennego – realizacji budynków o gabarytach przekraczających skalę zabudowy w sąsiedztwie.	-	Uwaga nie-uwzględniona	-
193.	10.04.2018 r.	Osoba fizyczna	Wniosek o:	Tereny 1UMW, 2UMW	Dla terenu 1UMW w §19 ust. 2 pkt 6 usta-	-	Ad. uwaga nr 193.1: nie uwzględnia się.	-	Uwaga nie-uwzględniona	-

			<p>Izmiąć wysokości zabudowy od strony granicy działki na nie wyższą niż 7 m;</p>		<p>lono wysokość zabudowy frontowej: 12,0 m; maksymalna wysokość zabudowy oficynowej: 9,0 m. Dla terenu 2UMW w §20 ust. 2 pkt 6 ustalono wysokość zabudowy: a) frontowej: od 7,7 do 11,7 m, b) oficynowej: nieprzekraczająca 9,0 m;</p>		<p>Na terenach 1UMW i 2UMW, zgodnie z §19 ust. 2 pkt 6 i §20 ust. 2 pkt 6 lit. b, utrzymano wysokość zabudowy oficynowej nieprzekraczającej 9,0 m. Wysokość oficyn ustalono dla terenów 1UMW i 2UMW odpowiada maksymalnej wysokości ustalonej w miejscowym planie zagospodarowania przestrzennego miasta Konina-Starówka, przyjętego uchwałą Nr 510 Rady Miasta Konina z dnia 23.09.2009 r.</p>		
			<p>Izmiąć wysokości zabudowy w okolicy synagogi od strony frontu, na 9 m.</p>	<p>Tereny 1UMW, 2UMW</p>	<p>Dla terenu 1UMW w §19 ust. 2 pkt 6 ustalono wysokość zabudowy frontowej: 12,0 m; maksymalna wysokość zabudowy oficynowej: 9,0 m. Dla terenu 2UMW w §20 ust. 2 pkt 6 ustalono wysokość zabudowy: a) frontowej: od 7,7 do 11,7 m, b) oficynowej: nieprzekraczająca 9,0 m;</p>	-	<p><b>Ad. uwaga nr 193.2: nie uwzględnia się.</b> Na terenach 1UMW i 2UMW, zgodnie z §19 ust. 2 pkt 6 i §20 ust. 2 pkt 6 lit. a, utrzymano wysokość zabudowy frontowej, tj. dla terenu 1UMW wynoszącej maksymalnie 12,0 m, a dla terenu 2UMW wynoszącej od 7,7 do 11,7 m. Ustalona w projekcie planu wysokość zabudowy frontowej na terenie 1UMW odpowiada wysokości istniejącego budynku zlokalizowanego na działce nr ewid. 277. Z kolei wysokość wskazana dla zabudowy frontowej dla terenu 2UMW umożliwi realizację projektowanego obiektu usługowego. Ustalenie ww. parametrów dla zabudowy frontowej na terenach 1UMW i 2UMW nie wpłynie negatywnie na synagogę i jej ekspozycję. Wskazana wysokość zabudowy frontowej nie będzie</p>	-	<p><b>Uwaga nie-uwzględniona</b></p>

							stwarzać zagrożenia dla ładu przestrzennego – re- alizacji budynków o ga- barytach przekraczają- cych skalę zabudowy w sąsiedztwie.			
194.	10.04. 2018 r.	Osoba fi- zyczna	Wniosek o: 1) zmianę wysokości za- budowy od strony gra- nicy działki na nie wyż- szą niż 7 m;	Tereny 1UMW, 2UMW	Dla terenu 1UMW w §19 ust. 2 pkt 6 usta- lono wysokość zabu- dowy frontowej: 12,0 m; maksymalna wyso- kość zabudowy oficyn- nowej: 9,0 m. Dla terenu 2UMW w §20 ust. 2 pkt 6 usta- lono wysokość zabu- dowy: a) frontowej: od 7,7 do 11,7 m, b) oficynowej: nie- przekraczająca 9,0 m;	-	<b>Ad. uwaga nr 194.1: nie uwzględnia się.</b> Na terenach 1UMW i 2UMW, zgodnie z §19 ust. 2 pkt 6 i §20 ust. 2 pkt 6 lit. b, utrzy- mano wysokość zabu- dowy oficynowej nie- przekraczającej 9,0 m. Wysokość oficyn usta- lono dla terenów 1UMW i 2UMW odpowiada maksymalnej wysokości ustalonej w miejscowym planie zagospodarowania przestrzennego miasta Konina-Starówka, przy- jętego uchwałą Nr 510 Rady Miasta Ko- nina z dnia 23.09.2009 r.	-	<b>Uwaga nie- uwzględniona</b>	-
			2) zmianę wysokości za- budowy w okolicy syna- gogi od strony fronta, na 9 m.	Tereny 1UMW, 2UMW	Dla terenu 1UMW w §19 ust. 2 pkt 6 usta- lono wysokość zabu- dowy frontowej: 12,0 m; maksymalna wyso- kość zabudowy oficyn- nowej: 9,0 m. Dla terenu 2UMW w §20 ust. 2 pkt 6 usta- lono wysokość zabu- dowy: a) frontowej: od 7,7 do 11,7 m, b) oficynowej: nie- przekraczająca 9,0 m;	-	<b>Ad. uwaga nr 194.2: nie uwzględnia się.</b> Na terenach 1UMW i 2UMW, zgodnie z §19 ust. 2 pkt 6 i §20 ust. 2 pkt 6 lit. a, utrzy- mano wysokość zabu- dowy frontowej, tj. dla te- renu 1UMW wynoszącej maksymalnie 12,0 m, a dla terenu 2UMW wy- noszącej od 7,7 do 11,7 m. Ustalona w projekcie planu wysokość zabu- dowy frontowej na tere- nie 1UMW odpowiada wysokości istniejącego budynku zlokalizowa- nego na działce nr ewid. 277. Z kolei wysokość wskazana dla zabudowy frontowej dla terenu 2UMW umożliwi realiza- cję projektowanego	-	<b>Uwaga nie- uwzględniona</b>	-



							<p>objektu usługowego. Ustalenie ww. parametrów dla zabudowy frontowej na terenach 1UMW i 2UMW nie wpłynie negatywnie na synagogę i jej ekspozycję. Wskazana wysokość zabudowy frontowej nie będzie stwarzać zagrożenia dla ład przestrzennego - realizacji budynków o gabarytach przekraczających skalę zabudowy w sąsiedztwie.</p>			
195.	10.04.2018 r.	Osoba fizyczna	<p>Wniosek o: 1) zmianę wysokości zabudowy od strony granicy działki na nie wyższą niż 7 m;</p>	<p>Tereny 1UMW, 2UMW</p>	<p>Dla terenu 1UMW w §19 ust. 2 pkt 6 ustalono wysokość zabudowy frontowej: 12,0 m; maksymalna wysokość zabudowy oficynowej: 9,0 m. Dla terenu 2UMW w §20 ust. 2 pkt 6 ustalono wysokość zabudowy: a) frontowej: od 7,7 do 11,7 m, b) oficynowej: nieprzekraczająca 9,0 m;</p>	-	<p><b>Ad. uwaga nr 195.1: nie uwzględnia się.</b> Na terenach 1UMW i 2UMW, zgodnie z §19 ust. 2 pkt 6 i §20 ust. 2 pkt 6 lit. b, utrzymano wysokość zabudowy oficynowej nieprzekraczającej 9,0 m. Wysokość oficyn ustalona dla terenów 1UMW i 2UMW odpowiada maksymalnej wysokości ustalonej w miejscowym planie zagospodarowania przestrzennego miasta Konina-Starówka, przyjętego uchwałą Nr 510 Rady Miasta Konina z dnia 23.09.2009 r.</p>	-	<p><b>Uwaga nie-uwzględniona</b></p>	-
			<p>Zmianę wysokości zabudowy w okolicy synagogi od strony frontu, na 9 m.</p>	<p>Tereny 1UMW, 2UMW</p>	<p>Dla terenu 1UMW w §19 ust. 2 pkt 6 ustalono wysokość zabudowy frontowej: 12,0 m; maksymalna wysokość zabudowy oficynowej: 9,0 m. Dla terenu 2UMW w §20 ust. 2 pkt 6 ustalono wysokość zabudowy: a) frontowej: od 7,7 do 11,7 m, b) oficynowej: nieprzekraczająca 9,0 m;</p>	-	<p><b>Ad. uwaga nr 195.2: nie uwzględnia się.</b> Na terenach 1UMW i 2UMW, zgodnie z §19 ust. 2 pkt 6 i §20 ust. 2 pkt 6 lit. a, utrzymano wysokość zabudowy frontowej, tj. dla terenu 1UMW wynoszącej maksymalnie 12,0 m, a dla terenu 2UMW wynoszącej od 7,7 do 11,7 m. Ustalona w projekcie planu wysokość zabu-</p>	-	<p><b>Uwaga nie-uwzględniona</b></p>	-

													dowy frontowej na terenie UUMW odpowiada wysokości istniejącego budynku zlokalizowanego na działce nr ewid. 277. Z kolei wysokość wskazana dla zabudowy frontowej dla terenu 2UMW umożliwi realizację projektowanego obiektu usługowego. Ustalenie ww. parametrów dla zabudowy frontowej na terenach UUMW i 2UMW nie wpłynie negatywnie na synagogę i jej ekspozycję. Wskazana wysokość zabudowy frontowej nie będzie stwarzać zagrożenia dla ład przestrzennego – realizacji budynków o gabarytach przekraczających skalę zabudowy w sąsiedztwie.			
196.	10.04.2018 r.	Osoba fizyczna	Wniosek o: Izmięnię wysokości zabudowy od strony granicy działki na nie wyższą niż 7 m;	Tereny UUMW, 2UMW	Dla terenu UUMW w §19 ust. 2 pkt 6 ustalono wysokość zabudowy frontowej: 12,0 m; maksymalna wysokość zabudowy oficynowej: 9,0 m. Dla terenu 2UMW w §20 ust. 2 pkt 6 ustalono wysokość zabudowy: a) frontowej: od 7,7 do 11,7 m, b) oficynowej: nieprzekraczająca 9,0 m;	-	Ad. uwaga nr 196.1: nie uwzględnia się. Na terenach UUMW i 2UMW, zgodnie z §19 ust. 2 pkt 6 i §20 ust. 2 pkt 6 lit. b, utrzymano wysokość zabudowy oficynowej nieprzekraczającej 9,0 m. Wysokość oficyn ustalono dla terenów UUMW i 2UMW odpowiada maksymalnej wysokości ustalonej w miejscowym planie zagospodarowania przestrzennego miasta Konina-Starówka, przyjętego uchwałą Nr 510 Rady Miasta Konina z dnia 23.09.2009 r.	-	Uwaga nie-uwzględniona	-						
			Zmianę wysokości zabudowy w okolicy synagogi od strony frontu, na 9 m.	Tereny UUMW, 2UMW	Dla terenu UUMW w §19 ust. 2 pkt 6 ustalono wysokość zabudowy frontowej: 12,0	-	Ad. uwaga nr 196.2: nie uwzględnia się. Na terenach UUMW i 2UMW, zgodnie z §19 ust. 2 pkt 6 i §20	-	Uwaga nie-uwzględniona	-						

					<p>m; maksymalna wysokość zabudowy oficynowej: 9,0 m. Dla terenu 2UMW w §20 ust. 2 pkt 6 ustalono wysokość zabudowy:</p> <p>a) frontowej: od 7,7 do 11,7 m, b) oficynowej: nieprzekraczająca 9,0 m;</p>		<p>ust. 2 pkt 6 lit. a, utrzymano wysokość zabudowy frontowej, tj. dla terenu 1UMW wynoszącej maksymalnie 12,0 m, a dla terenu 2UMW wynoszącej od 7,7 do 11,7 m. Ustalona w projekcie planu wysokość zabudowy frontowej na terenie 1UMW odpowiada wysokości istniejącego budynku zlokalizowanego na działce nr ewid. 277. Z kolei wysokość wskazana dla zabudowy frontowej dla terenu 2UMW umożliwi realizację projektowanego obiektu usługowego. Ustalenie ww. parametrów dla zabudowy frontowej na terenach 1UMW i 2UMW nie wpłynie negatywnie na synagogę i jej ekspozycję. Wskazana wysokość zabudowy frontowej nie będzie stwarzać zagrożenia dla ładunku przestrzennego – realizacji budynków o gabarytach przekraczających skalę zabudowy w sąsiedztwie.</p>		
197.	10.04.2018 r.	Osoba fizyczna	<p>Wniosek o: 1) zmianę wysokości zabudowy od strony granicy działki na nie wyższą niż 7 m;</p>	<p>Tereny 1UMW, 2UMW</p>	<p>Dla terenu 1UMW w §19 ust. 2 pkt 6 ustalono wysokość zabudowy frontowej: 12,0 m; maksymalna wysokość zabudowy oficynowej: 9,0 m. Dla terenu 2UMW w §20 ust. 2 pkt 6 ustalono wysokość zabudowy:</p> <p>a) frontowej: od 7,7 do 11,7 m, b) oficynowej: nieprzekraczająca 9,0 m;</p>	-	<p><b>Ad. uwaga nr 197.1: nie uwzględnia się.</b> Na terenach 1UMW i 2UMW, zgodnie z §19 ust. 2 pkt 6 i §20 ust. 2 pkt 6 lit. b, utrzymano wysokość zabudowy oficynowej nieprzekraczającej 9,0 m. Wysokość oficyn ustalona dla terenów 1UMW i 2UMW odpowiada maksymalnej wysokości ustalonej w miejscowym planie zagospodarowania przestrzennego miasta</p>	-	<p><b>Uwaga nie-uwzględniona</b></p>

							Konina-Starówka, przyjętego uchwałą Nr 510 Rady Miasta Konina z dnia 23.09.2009 r.			
			Zmianę wysokości zabudowy w okolicy synagogi od strony frontu, na 9 m.	Tereny 1UMW, 2UMW	Dla terenu 1UMW w § 19 ust. 2 pkt 6 ustalono wysokość zabudowy frontowej: 12,0 m; maksymalna wysokość zabudowy oficynowej: 9,0 m. Dla terenu 2UMW w § 20 ust. 2 pkt 6 ustalono wysokość zabudowy: a) frontowej: od 7,7 do 11,7 m, b) oficynowej: nieprzekraczająca 9,0 m;	-	<b>Ad. uwaga nr 197.2: nie uwzględnia się.</b> Na terenach 1UMW i 2UMW, zgodnie z § 19 ust. 2 pkt 6 i § 20 ust. 2 pkt 6 lit. a, utrzymano wysokość zabudowy frontowej, tj. dla terenu 1UMW wynoszącej maksymalnie 12,0 m, a dla terenu 2UMW wynoszącej od 7,7 do 11,7 m. Ustalona w projekcie planu wysokość zabudowy frontowej na terenie 1UMW odpowiada wysokości istniejącego budynku zlokalizowanego na działce nr ewid. 277. Z kolei wysokość wskazana dla zabudowy frontowej dla terenu 2UMW umożliwi realizację projektowanego obiektu usługowego. Ustalenie ww. parametrów dla zabudowy frontowej na terenach 1UMW i 2UMW nie wpłynie negatywnie na synagogę i jej ekspozycję. Wskazana wysokość zabudowy frontowej nie będzie stwarzać zagrożenia dla ładu przestrzennego - realizacji budynków o gabarytach przekraczających skalę zabudowy w sąsiedztwie.	-	<b>Uwaga nie-uwzględniona</b>	-
198.	10.04.2018 r.	Osoba fizyczna	Wniosek o: Zmianę wysokości zabudowy od strony granicy działki na nie wyższą niż 7 m;	Tereny 1UMW, 2UMW	Dla terenu 1UMW w § 19 ust. 2 pkt 6 ustalono wysokość zabudowy frontowej: 12,0 m; maksymalna wysokość zabudowy oficynowej: 9,0 m.	-	<b>Ad. uwaga nr 198.1: nie uwzględnia się.</b> Na terenach 1UMW i 2UMW, zgodnie z § 19 ust. 2 pkt 6 i § 20 ust. 2 pkt 6 lit. b, utrzy-	-	<b>Uwaga nie-uwzględniona</b>	-

				Dla terenu 2UMW w §20 ust. 2 pkt 6 ustalono wysokość zabudowy: a) frontowej: od 7,7 do 11,7 m, b) oficynowej: nieprzekraczająca 9,0 m;		mano wysokość zabudowy oficynowej nieprzekraczającej 9,0 m. Wysokość oficyn ustalona dla terenów 1UMW i 2UMW odpowiada maksymalnej wysokości ustalonej w miejscowym planie zagospodarowania przestrzennego miasta Konina-Starówka, przyjętego uchwałą Nr 510 Rady Miasta Konina z dnia 23.09.2009 r.			
		2)zmianę wysokości zabudowy w okolicy synagogi od strony frontu, na 9 m.	Tereny 1UMW, 2UMW	Dla terenu 1UMW w §19 ust. 2 pkt 6 ustalono wysokość zabudowy frontowej: 12,0 m; maksymalna wysokość zabudowy oficynowej: 9,0 m. Dla terenu 2UMW w §20 ust. 2 pkt 6 ustalono wysokość zabudowy: a) frontowej: od 7,7 do 11,7 m, b) oficynowej: nieprzekraczająca 9,0 m;	-	<b>Ad. uwaga nr 198.2: nie uwzględnia się.</b> Na terenach 1UMW i 2UMW, zgodnie z §19 ust. 2 pkt 6 i §20 ust. 2 pkt 6 lit. a, utrzymano wysokość zabudowy frontowej, tj. dla terenu 1UMW wynoszącej maksymalnie 12,0 m, a dla terenu 2UMW wynoszącej od 7,7 do 11,7 m. Ustalona w projekcie planu wysokość zabudowy frontowej na terenie 1UMW odpowiada wysokości istniejącego budynku zlokalizowanego na działce nr ewid. 277. Z kolei wysokość wskazana dla zabudowy frontowej dla terenu 2UMW umożliwi realizację projektowanego obiektu usługowego. Ustalenie ww. parametrów dla zabudowy frontowej na terenach 1UMW i 2UMW nie wpłynie negatywnie na synagogę i jej ekspozycję. Wskazana wysokość zabudowy frontowej nie będzie stwarzać zagrożenia dla ładów przestrzennych – realizacji budynków o ga-		<b>Uwaga nie-uwzględniona</b>	-

							barytach przekraczających skalę zabudowy w sąsiedztwie.			
			Wniosek o: 1) zmianę wysokości zabudowy od strony granicy działki na nie wyższą niż 7 m;	Tereny 1UMW, 2UMW	Dla terenu 1UMW w §19 ust. 2 pkt 6 ustalono wysokość zabudowy frontowej: 12,0 m; maksymalna wysokość zabudowy oficynowej: 9,0 m. Dla terenu 2UMW w §20 ust. 2 pkt 6 ustalono wysokość zabudowy: a) frontowej: od 7,7 do 11,7 m, b) oficynowej: nieprzekraczająca 9,0 m;	-	<b>Ad. uwaga nr 199.1: nie uwzględnia się.</b> Na terenach 1UMW i 2UMW, zgodnie z §19 ust. 2 pkt 6 i §20 ust. 2 pkt 6 lit. b, utrzymano wysokość zabudowy oficynowej nieprzekraczającej 9,0 m. Wysokość oficyn ustalona dla terenów 1UMW i 2UMW odpowiada maksymalnej wysokości ustalonej w miejscowym planie zagospodarowania przestrzennego miasta Konina-Starówka, przyjętego uchwałą Nr 510 Rady Miasta Konina z dnia 23.09.2009 r.	-	<b>Uwaga nie-uwzględniona</b>	-
199.	10.04.2018 r.	Osoba fizyczna	2) zmianę wysokości zabudowy w okolicy synagogi od strony frontu, na 9 m.	Tereny 1UMW, 2UMW	Dla terenu 1UMW w §19 ust. 2 pkt 6 ustalono wysokość zabudowy frontowej: 12,0 m; maksymalna wysokość zabudowy oficynowej: 9,0 m. Dla terenu 2UMW w §20 ust. 2 pkt 6 ustalono wysokość zabudowy: a) frontowej: od 7,7 do 11,7 m, b) oficynowej: nieprzekraczająca 9,0 m;	-	<b>Ad. uwaga nr 199.2: nie uwzględnia się.</b> Na terenach 1UMW i 2UMW, zgodnie z §19 ust. 2 pkt 6 i §20 ust. 2 pkt 6 lit. a, utrzymano wysokość zabudowy frontowej, tj. dla terenu 1UMW wynoszącej maksymalnie 12,0 m, a dla terenu 2UMW wynoszącej od 7,7 do 11,7 m. Ustalona w projekcie planu wysokość zabudowy frontowej na terenie 1UMW odpowiada wysokości istniejącego budynku zlokalizowanego na działce nr ewid. 277. Z kolei wysokość wskazana dla zabudowy frontowej dla terenu 2UMW umożliwi realizację projektowanego obiektu usługowego. Ustalenie ww. param-	-	<b>Uwaga nie-uwzględniona</b>	-

							trów dla zabudowy frontowej na terenach 1UMW i 2UMW nie wpłynie negatywnie na synagogę i jej ekspozycję. Wskazana wysokość zabudowy frontowej nie będzie stwarzać zagrożenia dla ładunku przestrzennego - realizacji budynków o gabarytach przekraczających skalę zabudowy w sąsiedztwie.			
200.	10.04.2018 r.	Osoba fizyczna	Wniosek o: 1) zmianę wysokości zabudowy od strony granicy działki na nie wyższą niż 7 m;	Tereny 1UMW, 2UMW	Dla terenu 1UMW w §19 ust. 2 pkt 6 ustalono wysokość zabudowy frontowej: 12,0 m; maksymalna wysokość zabudowy oficynowej: 9,0 m. Dla terenu 2UMW w §20 ust. 2 pkt 6 ustalono wysokość zabudowy: a) frontowej: od 7,7 do 11,7 m, b) oficynowej: nieprzekraczająca 9,0 m;	-	<b>Ad. uwaga nr 200.1: nie uwzględnia się.</b> Na terenach 1UMW i 2UMW, zgodnie z §19 ust. 2 pkt 6 i §20 ust. 2 pkt 6 lit. b, utrzymano wysokość zabudowy oficynowej nieprzekraczającej 9,0 m. Wysokość oficyn ustalono dla terenów 1UMW i 2UMW odpowiada maksymalnej wysokości ustalonej w miejscowym planie zagospodarowania przestrzennego miasta Konina-Starówka, przyjętego uchwałą Nr 510 Rady Miasta Konina z dnia 23.09.2009 r.	-	<b>Uwaga nie-uwzględniona</b>	-
			Zmianę wysokości zabudowy w okolicy synagogi od strony frontu, na 9 m.	Tereny 1UMW, 2UMW	Dla terenu 1UMW w §19 ust. 2 pkt 6 ustalono wysokość zabudowy frontowej: 12,0 m; maksymalna wysokość zabudowy oficynowej: 9,0 m. Dla terenu 2UMW w §20 ust. 2 pkt 6 ustalono wysokość zabudowy: a) frontowej: od 7,7 do 11,7 m, b) oficynowej: nieprzekraczająca 9,0 m;	-	<b>Ad. uwaga nr 200.2: nie uwzględnia się.</b> Na terenach 1UMW i 2UMW, zgodnie z §19 ust. 2 pkt 6 i §20 ust. 2 pkt 6 lit. a, utrzymano wysokość zabudowy frontowej, tj. dla terenu 1UMW wynoszącej maksymalnie 12,0 m, a dla terenu 2UMW wynoszącej od 7,7 do 11,7 m. Ustalona w projekcie planu wysokość zabudowy frontowej na terenie 1UMW odpowiada wysokości istniejącego	-	<b>Uwaga nie-uwzględniona</b>	-

							<p>budynku zlokalizowanego na działce nr ewid. 277. Z kolei wysokość wskazana dla zabudowy frontowej dla terenu 2UMW umożliwi realizację projektowanego obiektu usługowego. Ustalenie ww. parametrów dla zabudowy frontowej na terenach 1UMW i 2UMW nie wpłynie negatywnie na synagogę i jej ekspozycję. Wskazana wysokość zabudowy frontowej nie będzie stwarzać zagrożenia dla ładu przestrzennego - realizacji budynków o gabarytach przekraczających skalę zabudowy w sąsiedztwie.</p>			
201.	10.04.2018 r.	Osoba fizyczna	<p>Wniosek o: 1) zmianę wysokości zabudowy od strony granicy działki na nie wyższą niż 7 m;</p>	<p>Tereny 1UMW, 2UMW</p>	<p>Dla terenu 1UMW w §19 ust. 2 pkt 6 ustalono wysokość zabudowy frontowej: 12,0 m; maksymalna wysokość zabudowy oficynowej: 9,0 m. Dla terenu 2UMW w §20 ust. 2 pkt 6 ustalono wysokość zabudowy: a) frontowej: od 7,7 do 11,7 m, b) oficynowej: nieprzekraczająca 9,0 m;</p>	-	<p><b>Ad. uwaga nr 201.1: nie uwzględnia się.</b> Na terenach 1UMW i 2UMW, zgodnie z §19 ust. 2 pkt 6 i §20 ust. 2 pkt 6 lit. b, utrzymano wysokość zabudowy oficynowej nieprzekraczającą 9,0 m. Wysokość oficyn ustalona dla terenów 1UMW i 2UMW odpowiada maksymalnej wysokości ustalonej w miejscowym planie zagospodarowania przestrzennego miasta Konina-Starówka, przyjętego uchwałą Nr 510 Rady Miasta Konina z dnia 23.09.2009 r.</p>	-	<p><b>Uwaga nie-uwzględniona</b></p>	-
			<p>2) zmianę wysokości zabudowy w okolicy synagogi od strony frontu, na 9 m.</p>	<p>Tereny 1UMW, 2UMW</p>	<p>Dla terenu 1UMW w §19 ust. 2 pkt 6 ustalono wysokość zabudowy frontowej: 12,0 m; maksymalna wysokość zabudowy oficynowej: 9,0 m.</p>	-	<p><b>Ad. uwaga nr 201.2: nie uwzględnia się.</b> Na terenach 1UMW i 2UMW, zgodnie z §19 ust. 2 pkt 6 i §20 ust. 2 pkt 6 lit. a, utrzymano wysokość zabudowy</p>	-	<p><b>Uwaga nie-uwzględniona</b></p>	-



					<p>Dla terenu 2UMW w §20 ust. 2 pkt 6 ustalono wysokość zabudowy:</p> <p>a) frontowej: od 7,7 do 11,7 m,</p> <p>b) oficynowej: nieprzekraczająca 9,0 m;</p>		<p>dowy frontowej, tj. dla terenu 1UMW wynoszącej maksymalnie 12,0 m, a dla terenu 2UMW wynoszącej od 7,7 do 11,7 m. Ustalona w projekcie planu wysokość zabudowy frontowej na terenie 1UMW odpowiada wysokości istniejącego budynku zlokalizowanego na działce nr ewid. 277. Z kolei wysokość wskazana dla zabudowy frontowej dla terenu 2UMW umożliwi realizację projektowanego obiektu usługowego. Ustalenie ww. parametrów dla zabudowy frontowej na terenach 1UMW i 2UMW nie wpłynie negatywnie na synagogę i jej ekspozycję. Wskazana wysokość zabudowy frontowej nie będzie stwarzać zagrożenia dla ład przestrzennego – realizacji budynków o gabarytach przekraczających skalę zabudowy w sąsiedztwie.</p>			
202.	10.04.2018 r.	Osoba fizyczna	Wniosek o: 1) zmianę wysokości zabudowy od strony granicy działki na nie wyższą niż 7 m;	Tereny 1UMW, 2UMW	<p>Dla terenu 1UMW w §19 ust. 2 pkt 6 ustalono wysokość zabudowy frontowej: 12,0 m; maksymalna wysokość zabudowy oficynowej: 9,0 m.</p> <p>Dla terenu 2UMW w §20 ust. 2 pkt 6 ustalono wysokość zabudowy:</p> <p>a) frontowej: od 7,7 do 11,7 m,</p> <p>b) oficynowej: nieprzekraczająca 9,0 m;</p>	-	<p><b>Ad. uwaga nr 202.1: nie uwzględnia się.</b></p> <p>Na terenach 1UMW i 2UMW, zgodnie z §19 ust. 2 pkt 6 i §20 ust. 2 pkt 6 lit. b, utrzymano wysokość zabudowy oficynowej nieprzekraczającej 9,0 m. Wysokość oficyn ustalona dla terenów 1UMW i 2UMW odpowiada maksymalnej wysokości ustalonej w miejscowym planie zagospodarowania przestrzennego miasta Konina-Starówka, przyjętego uchwałą</p>	-	<p><b>Uwaga nie-uwzględniona</b></p>	-

							Nr 510 Rady Miasta Konińskiego z dnia 23.09.2009 r.			
			Zmianę wysokości zabudowy w okolicy synagogi od strony frontu, na 9 m.	Tereny 1UMW, 2UMW	Dla terenu 1UMW w §19 ust. 2 pkt 6 ustalono wysokość zabudowy frontowej: 12,0 m; maksymalna wysokość zabudowy oficynowej: 9,0 m. Dla terenu 2UMW w §20 ust. 2 pkt 6 ustalono wysokość zabudowy: a) frontowej: od 7,7 do 11,7 m, b) oficynowej: nieprzekraczająca 9,0 m;	-	Ad. uwaga nr 202.2: nie uwzględnia się. Na terenach 1UMW i 2UMW, zgodnie z §19 ust. 2 pkt 6 i §20 ust. 2 pkt 6 lit. a, utrzymano wysokość zabudowy frontowej, tj. dla terenu 1UMW wynoszącej maksymalnie 12,0 m, a dla terenu 2UMW wynoszącej od 7,7 do 11,7 m. Ustalona w projekcie planu wysokość zabudowy frontowej na terenie 1UMW odpowiada wysokości istniejącego budynku zlokalizowanego na działce nr ewid. 277. Z kolei wysokość wskazana dla zabudowy frontowej dla terenu 2UMW umożliwi realizację projektowanego obiektu usługowego. Ustalenie ww. parametrów dla zabudowy frontowej na terenach 1UMW i 2UMW nie wpłynie negatywnie na synagogę i jej ekspozycję. Wskazana wysokość zabudowy frontowej nie będzie stwarzać zagrożenia dla ładunku przestrzennego – realizacji budynków o gabarytach przekraczających skalę zabudowy w sąsiedztwie.	-	Uwaga nie-uwzględniona	-
203.	10.04.2018 r.	Osoba fizyczna	Wniosek o: 1) zmianę wysokości zabudowy od strony granicy działki na nie wyższą niż 7 m;	Tereny 1UMW, 2UMW	Dla terenu 1UMW w §19 ust. 2 pkt 6 ustalono wysokość zabudowy frontowej: 12,0 m; maksymalna wysokość zabudowy oficynowej: 9,0 m.	-	Ad. uwaga nr 203.1: nie uwzględnia się. Na terenach 1UMW i 2UMW, zgodnie z §19 ust. 2 pkt 6 i §20 ust. 2 pkt 6 lit. b, utrzymano wysokość zabudowy oficynowej nieprzekraczającej 9,0 m.	-	Uwaga nie-uwzględniona	-

				Dla terenu 2UMW w §20 ust. 2 pkt 6 ustalono wysokość zabudowy: a) frontowej: od 7,7 do 11,7 m, b) oficynowej: nieprzekraczająca 9,0 m;		Wysokość oficyn ustalona dla terenów 1UMW i 2UMW odpowiada maksymalnej wysokości ustalonej w miejscowym planie zagospodarowania przestrzennego miasta Konina-Starówka, przyjętego uchwałą Nr 510 Rady Miasta Konina z dnia 23.09.2009 r.			
		Zmianę wysokości zabudowy w okolicy synagogi od strony frontu, na 9 m.	Tereny 1UMW, 2UMW	Dla terenu 1UMW w §19 ust. 2 pkt 6 ustalono wysokość zabudowy frontowej: 12,0 m; maksymalna wysokość zabudowy oficynowej: 9,0 m. Dla terenu 2UMW w §20 ust. 2 pkt 6 ustalono wysokość zabudowy: a) frontowej: od 7,7 do 11,7 m, b) oficynowej: nieprzekraczająca 9,0 m;	-	<b>Ad. uwaga nr 203.2: nie uwzględnia się.</b> Na terenach 1UMW i 2UMW, zgodnie z §19 ust. 2 pkt 6 i §20 ust. 2 pkt 6 lit. a, utrzymano wysokość zabudowy frontowej, tj. dla terenu 1UMW wynoszącej maksymalnie 12,0 m, a dla terenu 2UMW wynoszącej od 7,7 do 11,7 m. Ustalona w projekcie planu wysokość zabudowy frontowej na terenie 1UMW odpowiada wysokości istniejącego budynku zlokalizowanego na działce nr ewid. 277. Z kolei wysokość wskazana dla zabudowy frontowej dla terenu 2UMW umożliwi realizację projektowanego obiektu usługowego. Ustalenie ww. parametrów dla zabudowy frontowej na terenach 1UMW i 2UMW nie wpłynie negatywnie na synagogę i jej ekspozycję. Wskazana wysokość zabudowy frontowej nie będzie stwarzać zagrożenia dla ładunku przestrzennego – realizacji budynków o gabarytach przekraczających skalę zabudowy w sąsiedztwie.	-	<b>Uwaga nie-uwzględniona</b>	-

204.	10.04. 2018 r.	Osoba fi- zyczna	Wniosek o: Zmianę wysokości za- budowy od strony gra- nicy działki na nie wyż- szą niż 7 m;	Tereny 1UMW, 2UMW	Dla terenu 1UMW w §19 ust. 2 pkt 6 usta- lono wysokość zabu- dowy frontowej: 12,0 m; maksymalna wyso- kość zabudowy oficyn- nowej: 9,0 m. Dla terenu 2UMW w §20 ust. 2 pkt 6 usta- lono wysokość zabu- dowy: a) frontowej: od 7,7 do 11,7 m, b) oficynowej: nie- przekraczająca 9,0 m;	-	Ad. uwaga nr 204.1: nie uwzględnia się. Na terenach 1UMW i 2UMW, zgodnie z §19 ust. 2 pkt 6 i §20 ust. 2 pkt 6 lit. b, utrzy- mano wysokość zabu- dowy oficynowej nie- przekraczającej 9,0 m. Wysokość oficyn usta- lona dla terenów 1UMW i 2UMW odpowiada maksymalnej wysokości ustalonej w miejscowym planie zagospodarowania przestrzennego miasta Konina-Starówka, przy- jętego uchwałą Nr 510 Rady Miasta Ko- nina z dnia 23.09.2009 r.	-	Uwaga nie- uwzględniona	-
			Zmianę wysokości za- budowy w okolicy synga- gi od strony frontu, na 9 m.	Tereny 1UMW, 2UMW	Dla terenu 1UMW w §19 ust. 2 pkt 6 usta- lono wysokość zabu- dowy frontowej: 12,0 m; maksymalna wyso- kość zabudowy oficyn- nowej: 9,0 m. Dla terenu 2UMW w §20 ust. 2 pkt 6 usta- lono wysokość zabu- dowy: a) frontowej: od 7,7 do 11,7 m, b) oficynowej: nie- przekraczająca 9,0 m;	-	Ad. uwaga nr 204.2: nie uwzględnia się. Na terenach 1UMW i 2UMW, zgodnie z §19 ust. 2 pkt 6 i §20 ust. 2 pkt 6 lit. a, utrzy- mano wysokość zabu- dowy frontowej, tj. dla te- renu 1UMW wynoszącej maksymalnie 12,0 m, a dla terenu 2UMW wy- noszącej od 7,7 do 11,7 m. Ustalona w projekcie planu wysokość zabu- dowy frontowej na tere- nie 1UMW odpowiada wysokości istniejącego budynku zlokalizowa- nego na działce nr ewid. 277. Z kolei wysokość wskazana dla zabudowy frontowej dla terenu 2UMW umożliwi realiza- cję projektowanego obiektu usługowego. Ustalenie ww. parame- trów dla zabudowy fron- towej na terenach 1UMW i 2UMW nie wpłynie ne- gatywnie na synagogę	-	Uwaga nie- uwzględniona	-

							i jej ekspozycji. Wskazana wysokość zabudowy frontowej nie będzie stwarzać zagrożenia dla ludu przestrzennego – realizacji budynków o gabarytach przekraczających skalę zabudowy w sąsiedztwie.			
205.	10.04.2018 r.	Osoba fizyczna	Wniosek o: Zmianę wysokości zabudowy od strony granicy działki na nie wyższą niż 7 m;	Tereny 1UMW, 2UMW	Dla terenu 1UMW w §19 ust. 2 pkt 6 ustalono wysokość zabudowy frontowej: 12,0 m; maksymalna wysokość zabudowy oficynowej: 9,0 m. Dla terenu 2UMW w §20 ust. 2 pkt 6 ustalono wysokość zabudowy: a) frontowej: od 7,7 do 11,7 m, b) oficynowej: nieprzekraczająca 9,0 m;	-	<b>Ad. uwaga nr 205.1: nie uwzględnia się.</b> Na terenach 1UMW i 2UMW, zgodnie z §19 ust. 2 pkt 6 i §20 ust. 2 pkt 6 lit. b, utrzymano wysokość zabudowy oficynowej nieprzekraczającej 9,0 m. Wysokość oficyn ustalona dla terenów 1UMW i 2UMW odpowiada maksymalnej wysokości ustalonej w miejscowym planie zagospodarowania przestrzennego miasta Konina-Starówka, przyjętego uchwałą Nr 510 Rady Miasta Konina z dnia 23.09.2009 r.	-	<b>Uwaga nie-uwzględniona</b>	-
			Zmianę wysokości zabudowy w okolicy synagogi od strony frontu, na 9 m.	Tereny 1UMW, 2UMW	Dla terenu 1UMW w §19 ust. 2 pkt 6 ustalono wysokość zabudowy frontowej: 12,0 m; maksymalna wysokość zabudowy oficynowej: 9,0 m. Dla terenu 2UMW w §20 ust. 2 pkt 6 ustalono wysokość zabudowy: a) frontowej: od 7,7 do 11,7 m, b) oficynowej: nieprzekraczająca 9,0 m;	-	<b>Ad. uwaga nr 205.2: nie uwzględnia się.</b> Na terenach 1UMW i 2UMW, zgodnie z §19 ust. 2 pkt 6 i §20 ust. 2 pkt 6 lit. a, utrzymano wysokość zabudowy frontowej, tj. dla terenu 1UMW wynoszącej maksymalnie 12,0 m, a dla terenu 2UMW wynoszącej od 7,7 do 11,7 m. Ustalona w projekcie planu wysokość zabudowy frontowej na terenie 1UMW odpowiada wysokości istniejącego budynku zlokalizowanego na działce nr ewid. 277. Z kolei wysokość wskazana dla zabudowy	-	<b>Uwaga nie-uwzględniona</b>	-

							frontowej dla terenu 2UMW umożliwi realizację projektowanego obiektu usługowego. Ustalenie ww. parametrów dla zabudowy frontowej na terenach 1UMW i 2UMW nie wpłynie negatywnie na synagogę i jej ekspozycję. Wskazana wysokość zabudowy frontowej nie będzie stwarzać zagrożenia dla ład przestrzennego – realizacji budynków o gabarytach przekraczających skalę zabudowy w sąsiedztwie.			
206.	10.04.2018 r.	Osoba fizyczna	Wniosek o: Zmianę wysokości zabudowy od strony granicy działki na nie wyższą niż 7 m;	Tereny 1UMW, 2UMW	Dla terenu 1UMW w §19 ust. 2 pkt 6 ustalono wysokość zabudowy frontowej: 12,0 m; maksymalna wysokość zabudowy oficynowej: 9,0 m. Dla terenu 2UMW w §20 ust. 2 pkt 6 ustalono wysokość zabudowy: a) frontowej: od 7,7 do 11,7 m, b) oficynowej: nieprzekraczająca 9,0 m;	-	<b>Ad. uwaga nr 206.1: nie uwzględnia się.</b> Na terenach 1UMW i 2UMW, zgodnie z §19 ust. 2 pkt 6 i §20 ust. 2 pkt 6 lit. b, utrzymano wysokość zabudowy oficynowej nieprzekraczającej 9,0 m. Wysokość oficyn ustalona dla terenów 1UMW i 2UMW odpowiada maksymalnej wysokości ustalonej w miejscowym planie zagospodarowania przestrzennego miasta Konina-Starówka, przyjętego uchwałą Nr 510 Rady Miasta Konina z dnia 23.09.2009 r.	-	<b>Uwaga nie-uwzględniona</b>	-
			Zmianę wysokości zabudowy w okolicy synagogi od strony frontu, na 9 m.	Tereny 1UMW, 2UMW	Dla terenu 1UMW w §19 ust. 2 pkt 6 ustalono wysokość zabudowy frontowej: 12,0 m; maksymalna wysokość zabudowy oficynowej: 9,0 m. Dla terenu 2UMW w §20 ust. 2 pkt 6 ustalono wysokość zabudowy:	-	<b>Ad. uwaga nr 206.2: nie uwzględnia się.</b> Na terenach 1UMW i 2UMW, zgodnie z §19 ust. 2 pkt 6 i §20 ust. 2 pkt 6 lit. a, utrzymano wysokość zabudowy frontowej, tj. dla terenu 1UMW wynoszącej maksymalnie 12,0 m, a dla terenu 2UMW wynoszącej od 7,7 do 11,7	-	<b>Uwaga nie-uwzględniona</b>	-

					a) frontowej: od 7,7 do 11,7 m, b) oficynowej: nieprzekraczająca 9,0 m;		m. Ustalona w projekcie planu wysokość zabudowy frontowej na terenie IUMW odpowiada wysokości istniejącego budynku zlokalizowanego na działce nr ewid. 277. Z kolei wysokość wskazana dla zabudowy frontowej dla terenu 2UMW umożliwi realizację projektowanego obiektu usługowego. Ustalenie ww. parametrów dla zabudowy frontowej na terenach IUMW i 2UMW nie wpłynie negatywnie na sygnację i jej ekspozycję. Wskazana wysokość zabudowy frontowej nie będzie stwarzać zagrożenia dla ładu przestrzennego - realizacji budynków o gabarytach przekraczających skalę zabudowy w sąsiedztwie.			
207.	10.04.2018 r.	Osoba fizyczna	Wniosek o: 1) zmianę wysokości zabudowy od strony granicy działki na nie wyższą niż 7 m;	Tereny IUMW, 2UMW	Dla terenu IUMW w §19 ust. 2 pkt 6 ustalono wysokość zabudowy frontowej: 12,0 m; maksymalna wysokość zabudowy oficynowej: 9,0 m. Dla terenu 2UMW w §20 ust. 2 pkt 6 ustalono wysokość zabudowy: a) frontowej: od 7,7 do 11,7 m, b) oficynowej: nieprzekraczająca 9,0 m;	-	<b>Ad. uwaga nr 207.1: nie uwzględnia się.</b> Na terenach IUMW i 2UMW, zgodnie z §19 ust. 2 pkt 6 i §20 ust. 2 pkt 6 lit. b, utrzymano wysokość zabudowy oficynowej nieprzekraczającej 9,0 m. Wysokość oficyn ustalono dla terenów IUMW i 2UMW odpowiada maksymalnej wysokości ustalonej w miejscowym planie zagospodarowania przestrzennego miasta Konina-Starówka, przyjętego uchwałą Nr 510 Rady Miasta Konina z dnia 23.09.2009 r.	-	<b>Uwaga nie-uwzględniona</b>	-

			2) zmianę wysokości zabudowy w okolicy synagogi od strony frontu, na 9 m.	Tereny IUMW, 2UMW	Dla terenu IUMW w § 19 ust. 2 pkt 6 ustalono wysokość zabudowy frontowej: 12,0 m; maksymalna wysokość zabudowy oficynowej: 9,0 m. Dla terenu 2UMW w § 20 ust. 2 pkt 6 ustalono wysokość zabudowy: a) frontowej: od 7,7 do 11,7 m, b) oficynowej: nieprzekraczająca 9,0 m;	-	<b>Ad. uwaga nr 207.2; nie uwzględnia się.</b> Na terenach IUMW i 2UMW, zgodnie z § 19 ust. 2 pkt 6 i § 20 ust. 2 pkt 6 lit. a, utrzymano wysokość zabudowy frontowej, tj. dla terenu IUMW wynoszącej maksymalnie 12,0 m, a dla terenu 2UMW wynoszącej od 7,7 do 11,7 m. Ustalona w projekcie planu wysokość zabudowy frontowej na terenie IUMW odpowiada wysokości istniejącego budynku zlokalizowanego na działce nr ewid. 277. Z kolei wysokość wskazana dla zabudowy frontowej dla terenu 2UMW umożliwia realizację projektowanego obiektu usługowego. Ustalenie ww. parametrów dla zabudowy frontowej na terenach IUMW i 2UMW nie wpłynie negatywnie na synagogę i jej ekspozycję. Wskazana wysokość zabudowy frontowej nie będzie stwarzać zagrożenia dla ładu przestrzennego - realizacji budynków o gabarytach przekraczających skalę zabudowy w sąsiedztwie.	-	<b>Uwaga nie-uwzględniona</b>	-
208.	10.04.2018 r.	Osoba fizyczna	Wniosek c: 1) zmianę wysokości zabudowy od strony granicy działki na nie wyższą niż 7 m;	Tereny IUMW, 2UMW	Dla terenu IUMW w § 19 ust. 2 pkt 6 ustalono wysokość zabudowy frontowej: 12,0 m; maksymalna wysokość zabudowy oficynowej: 9,0 m. Dla terenu 2UMW w § 20 ust. 2 pkt 6 ustalono wysokość zabudowy:	-	<b>Ad. uwaga nr 208.1; nie uwzględnia się.</b> Na terenach IUMW i 2UMW, zgodnie z § 19 ust. 2 pkt 6 i § 20 ust. 2 pkt 6 lit. b, utrzymano wysokość zabudowy oficynowej nieprzekraczającej 9,0 m. Wysokość oficyn ustalona dla terenów IUMW i 2UMW odpowiada	-	<b>Uwaga nie-uwzględniona</b>	-



					a) frontowej: od 7,7 do 11,7 m, b) oficynowej: nieprzekraczająca 9,0 m;		maksymalnej wysokości ustalonej w miejscowym planie zagospodarowania przestrzennego miasta Konina-Starówka, przyjętego uchwałą Nr 510 Rady Miasta Konina z dnia 23.09.2009 r.			
			Zmianę wysokości zabudowy w okolicy synagogi od strony frontu, na 9 m.	Tereny UUMW, 2UMW	Dla terenu UUMW w §19 ust. 2 pkt 6 ustalono wysokość zabudowy frontowej: 12,0 m; maksymalna wysokość zabudowy oficynowej: 9,0 m. Dla terenu 2UMW w §20 ust. 2 pkt 6 ustalono wysokość zabudowy: a) frontowej: od 7,7 do 11,7 m, b) oficynowej: nieprzekraczająca 9,0 m;	-	Ad. uwaga nr 208.2: nie uwzględnia się. Na terenach 1UMW i 2UMW, zgodnie z §19 ust. 2 pkt 6 i §20 ust. 2 pkt 6 lit. a, utrzymano wysokość zabudowy frontowej, tj. dla terenu 1UMW wynoszącej maksymalnie 12,0 m, a dla terenu 2UMW wynoszącej od 7,7 do 11,7 m. Ustalona w projekcie planu wysokość zabudowy frontowej na terenie 1UMW odpowiada wysokości istniejącego budynku zlokalizowanego na działce nr ewid. 277. Z kolei wysokość wskazana dla zabudowy frontowej dla terenu 2UMW umożliwi realizację projektowanego obiektu usługowego. Ustalenie ww. parametrów dla zabudowy frontowej na terenach 1UMW i 2UMW nie wpłynie negatywnie na synagogę i jej ekspozycję. Wskazana wysokość zabudowy frontowej nie będzie stwarzać zagrożenia dla ludu przestrzennego – realizacji budynków o gabarytach przekraczających skalę zabudowy w sąsiedztwie.	-	Uwaga nie-uwzględniona	-
209.	10.04.2018 r.	Osoba fizyczna	Wniosek o:	Tereny UUMW, 2UMW	Dla terenu 1UMW w §19 ust. 2 pkt 6 usta-	-	Ad. uwaga nr 209.1: nie uwzględnia się.	-	Uwaga nie-uwzględniona	-

			<p>Izmięnię wysokości zabudowy od strony granicy działki na nie wyższą niż 7 m;</p>		<p>lono wysokość zabudowy frontowej: 12,0 m; maksymalna wysokość zabudowy oficynowej: 9,0 m. Dla terenu 2UMW w §20 ust. 2 pkt 6 ustalono wysokość zabudowy: a) frontowej: od 7,7 do 11,7 m, b) oficynowej: nieprzekraczająca 9,0 m;</p>		<p>Na terenach 1UMW i 2UMW, zgodnie z §19 ust. 2 pkt 6 i §20 ust. 2 pkt 6 lit. b, utrzymano wysokość zabudowy oficynowej nieprzekraczającej 9,0 m. Wysokość oficyn ustalono dla terenów 1UMW i 2UMW odpowiada maksymalnej wysokości ustalonej w miejscowym planie zagospodarowania przestrzennego miasta Konina-Starówka, przyjętego uchwałą Nr 510 Rady Miasta Konina z dnia 23.09.2009 r.</p>		
			<p>Złżmięnię wysokości zabudowy w okolicy synagogi od strony frontu, na 9 m.</p>	<p>Tereny 1UMW, 2UMW</p>	<p>Dla terenu 1UMW w §19 ust. 2 pkt 6 ustalono wysokość zabudowy frontowej: 12,0 m; maksymalna wysokość zabudowy oficynowej: 9,0 m. Dla terenu 2UMW w §20 ust. 2 pkt 6 ustalono wysokość zabudowy: a) frontowej: od 7,7 do 11,7 m, b) oficynowej: nieprzekraczająca 9,0 m;</p>	-	<p><b>Ad. uwaga nr 209.2: nie uwzględnia się.</b> Na terenach 1UMW i 2UMW, zgodnie z §19 ust. 2 pkt 6 i §20 ust. 2 pkt 6 lit. a, utrzymano wysokość zabudowy frontowej, tj. dla terenu 1UMW wynoszącej maksymalnie 12,0 m, a dla terenu 2UMW wynoszącej od 7,7 do 11,7 m. Ustalona w projekcie planu wysokość zabudowy frontowej na terenie 1UMW odpowiada wysokości istniejącego budynku zlokalizowanego na działce nr ewid. 277. Z kolei wysokość wskazana dla zabudowy frontowej dla terenu 2UMW umożliwi realizację projektowanego obiektu usługowego. Ustalenie ww. parametrów dla zabudowy frontowej na terenach 1UMW i 2UMW nie wpłynie negatywnie na synagogę i jej ekspozycję. Wskazana wysokość zabudowy frontowej nie będzie</p>	-	<p><b>Uwaga nie-uwzględniona</b></p>

							stwarzać zagrożenia dla ładu przestrzennego – re- alizacji budynków o ga- barytach przekraczają- cych skalę zabudowy w sąsiedztwie.			
210.	10.04. 2018 r.	Osoba fi- zyczna	Wniosek o: 1) zmianę wysokości za- budowy od strony gra- nicy działki na nie wyż- szą niż 7 m;	Tereny 1UMW, 2UMW	Dla terenu 1UMW w §19 ust. 2 pkt 6 usta- lono wysokość zabu- dowy frontowej: 12,0 m; maksymalna wyso- kość zabudowy oficyn- nowej: 9,0 m. Dla terenu 2UMW w §20 ust. 2 pkt 6 usta- lono wysokość zabu- dowy: a) frontowej: od 7,7 do 11,7 m, b) oficynowej: nie- przekraczająca 9,0 m;	-	<b>Ad. uwaga nr 210.1: nie uwzględnia się.</b> Na terenach 1UMW i 2UMW, zgodnie z §19 ust. 2 pkt 6 i §20 ust. 2 pkt 6 lit. b, utrzy- mano wysokość zabu- dowy oficynowej nie- przekraczającej 9,0 m. Wysokość oficyn usta- lono dla terenów 1UMW i 2UMW odpowiada maksymalnej wysokości ustalonej w miejscowym planie zagospodarowania przestrzennego miasta Konina-Starówka, przy- jętego uchwałą Nr 510 Rady Miasta Ko- nina z dnia 23.09.2009 r.	-	<b>Uwaga nie- uwzględniona</b>	-
			2) zmianę wysokości za- budowy w okolicy syna- gogi od strony frontu, na 9 m.	Tereny 1UMW, 2UMW	Dla terenu 1UMW w §19 ust. 2 pkt 6 usta- lono wysokość zabu- dowy frontowej: 12,0 m; maksymalna wyso- kość zabudowy oficyn- nowej: 9,0 m. Dla terenu 2UMW w §20 ust. 2 pkt 6 usta- lono wysokość zabu- dowy: a) frontowej: od 7,7 do 11,7 m, b) oficynowej: nie- przekraczająca 9,0 m;	-	<b>Ad. uwaga nr 210.2: nie uwzględnia się.</b> Na terenach 1UMW i 2UMW, zgodnie z §19 ust. 2 pkt 6 i §20 ust. 2 pkt 6 lit. a, utrzy- mano wysokość zabu- dowy frontowej, tj. dla te- renu 1UMW wynoszącej maksymalnie 12,0 m, a dla terenu 2UMW wy- noszącej od 7,7 do 11,7 m. Ustalona w projekcie planu wysokość zabu- dowy frontowej na tere- nie 1UMW odpowiada wysokości istniejącego budynku zlokalizowa- nego na działce nr ewid. 277. Z kolei wysokość wskazana dla zabudowy frontowej dla terenu 2UMW umożliwi realiza- cję projektowanego	-	<b>Uwaga nie- uwzględniona</b>	-

							<p>objektu usługowego. Ustalenie ww. parametrów dla zabudowy frontowej na terenach 1UMW i 2UMW nie wpłynie negatywnie na synagogę i jej ekspozycję. Wskazana wysokość zabudowy frontowej nie będzie stwarzać zagrożenia dla ład przestrzennego – realizacji budynków o gabarytach przekraczających skalę zabudowy w sąsiedztwie.</p>			
211.	10.04.2018 r.	Osoba fizyczna	<p>Wniosek o: 1) zmianę wysokości zabudowy od strony granicy działki na nie wyższą niż 7 m;</p>	<p>Tereny 1UMW, 2UMW</p>	<p>Dla terenu 1UMW w §19 ust. 2 pkt 6 ustalono wysokość zabudowy frontowej: 12,0 m; maksymalna wysokość zabudowy oficynowej: 9,0 m. Dla terenu 2UMW w §20 ust. 2 pkt 6 ustalono wysokość zabudowy: a) frontowej: od 7,7 do 11,7 m, b) oficynowej: nieprzekraczająca 9,0 m;</p>	-	<p><b>Ad. uwaga nr 211.1: nie uwzględnia się.</b> Na terenach 1UMW i 2UMW, zgodnie z §19 ust. 2 pkt 6 i §20 ust. 2 pkt 6 lit. b, utrzymano wysokość zabudowy oficynowej nieprzekraczającej 9,0 m. Wysokość oficyn ustalona dla terenów 1UMW i 2UMW odpowiada maksymalnej wysokości ustalonej w miejscowym planie zagospodarowania przestrzennego miasta Konina-Starówka, przyjętego uchwałą Nr 510 Rady Miasta Konina z dnia 23.09.2009 r.</p>	-	<p><b>Uwaga nie-uwzględniona</b></p>	-
			<p>Zmianę wysokości zabudowy w okolicy synagogi od strony frontu, na 9 m.</p>	<p>Tereny 1UMW, 2UMW</p>	<p>Dla terenu 1UMW w §19 ust. 2 pkt 6 ustalono wysokość zabudowy frontowej: 12,0 m; maksymalna wysokość zabudowy oficynowej: 9,0 m. Dla terenu 2UMW w §20 ust. 2 pkt 6 ustalono wysokość zabudowy: a) frontowej: od 7,7 do 11,7 m, b) oficynowej: nieprzekraczająca 9,0 m;</p>	-	<p><b>Ad. uwaga nr 211.2: nie uwzględnia się.</b> Na terenach 1UMW i 2UMW, zgodnie z §19 ust. 2 pkt 6 i §20 ust. 2 pkt 6 lit. a, utrzymano wysokość zabudowy frontowej, tj. dla terenu 1UMW wynoszącej maksymalnie 12,0 m, a dla terenu 2UMW wynoszącej od 7,7 do 11,7 m. Ustalona w projekcie planu wysokość zabu-</p>	-	<p><b>Uwaga nie-uwzględniona</b></p>	-

													dowy frontowej na terenie UUMW odpowiada wysokości istniejącego budynku zlokalizowanego na działce nr ewid. 277. Z kolei wysokość wskazana dla zabudowy frontowej dla terenu 2UMW umożliwi realizację projektowanego obiektu usługowego. Ustalenie ww. parametrów dla zabudowy frontowej na terenach 1UMW i 2UMW nie wpłynie negatywnie na synagogę i jej ekspozycję. Wskazana wysokość zabudowy frontowej nie będzie stwarzać zagrożenia dla ładów przestrzennego - realizacji budynków o gabarytach przekraczających skalę zabudowy w sąsiedztwie.
212.	10.04.2018 r.	Osoba fizyczna	Wniosek o: Izmięnię wysokości zabudowy od strony granicy działki na nie wyższą niż 7 m;	Tereny 1UMW, 2UMW	Dla terenu 1UMW w § 19 ust. 2 pkt 6 ustalono wysokość zabudowy frontowej: 12,0 m; maksymalna wysokość zabudowy oficynowej: 9,0 m. Dla terenu 2UMW w § 20 ust. 2 pkt 6 ustalono wysokość zabudowy: a) frontowej: od 7,7 do 11,7 m, b) oficynowej: nieprzekraczająca 9,0 m;	-	<b>Ad. uwaga nr 212.1: nie uwzględnia się.</b> Na terenach 1UMW i 2UMW, zgodnie z § 19 ust. 2 pkt 6 i § 20 ust. 2 pkt 6 lit. b, utrzymano wysokość zabudowy oficynowej nieprzekraczającą 9,0 m. Wysokość oficyn ustalono dla terenów 1UMW i 2UMW odpowiada maksymalnej wysokości ustalonej w miejscowym planie zagospodarowania przestrzennego miasta Konina-Starówka, przyjętego uchwałą Nr 510 Rady Miasta Konina z dnia 23.09.2009 r.	-	<b>Uwaga nieuwzględniona</b>	-			
			Zmianę wysokości zabudowy w okolicy synagogi od strony frontu, na 9 m.	Tereny 1UMW, 2UMW	Dla terenu 1UMW w § 19 ust. 2 pkt 6 ustalono wysokość zabudowy frontowej: 12,0	-	<b>Ad. uwaga nr 212.2: nie uwzględnia się.</b> Na terenach 1UMW i 2UMW, zgodnie z § 19 ust. 2 pkt 6 i § 20	-	<b>Uwaga nieuwzględniona</b>	-			

					<p>m; maksymalna wysokość zabudowy oficynowej: 9,0 m. Dla terenu 2UMW w §20 ust. 2 pkt 6 ustalono wysokość zabudowy:</p> <p>a) frontowej: od 7,7 do 11,7 m, b) oficynowej: nieprzekraczająca 9,0 m;</p>		<p>ust. 2 pkt 6 lit. a, utrzymano wysokość zabudowy frontowej, tj. dla terenu 1UMW wynoszącej maksymalnie 12,0 m, a dla terenu 2UMW wynoszącej od 7,7 do 11,7 m. Ustalona w projekcie planu wysokość zabudowy frontowej na terenie 1UMW odpowiada wysokości istniejącego budynku zlokalizowanego na działce nr ewid. 277. Z kolei wysokość wskazana dla zabudowy frontowej dla terenu 2UMW umożliwi realizację projektowanego obiektu usługowego. Ustalenie ww. parametrów dla zabudowy frontowej na terenach 1UMW i 2UMW nie wpłynie negatywnie na synagogę i jej ekspozycję. Wskazana wysokość zabudowy frontowej nie będzie stwarzać zagrożenia dla ładunku przestrzennego – realizacji budynków o gabarytach przekraczających skalę zabudowy w sąsiedztwie.</p>			
213.	10.04.2018 r.	Osoba fizyczna	<p>Wniosek o: Izmięnię wysokości zabudowy od strony granicy działki na nie wyższą niż 7 m;</p>	<p>Tereny 1UMW, 2UMW</p>	<p>Dla terenu 1UMW w §19 ust. 2 pkt 6 ustalono wysokość zabudowy frontowej: 12,0 m; maksymalna wysokość zabudowy oficynowej: 9,0 m. Dla terenu 2UMW w §20 ust. 2 pkt 6 ustalono wysokość zabudowy:</p> <p>a) frontowej: od 7,7 do 11,7 m, b) oficynowej: nieprzekraczająca 9,0 m;</p>	-	<p><b>Ad. uwaga nr 213.1: nie uwzględnia się.</b> Na terenach 1UMW i 2UMW, zgodnie z §19 ust. 2 pkt 6 i §20 ust. 2 pkt 6 lit. b, utrzymano wysokość zabudowy oficynowej nieprzekraczającej 9,0 m. Wysokość oficyn ustalona dla terenów 1UMW i 2UMW odpowiada maksymalnej wysokości ustalonej w miejscowym planie zagospodarowania przestrzennego miasta</p>	-	<p><b>Uwaga nie-uwzględniona</b></p>	-

							Konina-Starówka, przyjętego uchwałą Nr 510 Rady Miasta Konina z dnia 23.09.2009 r.			
			Zmianę wysokości zabudowy w okolicy synagogi od strony frontu, na 9 m.	Tereny 1UMW, 2UMW	Dla terenu 1UMW w § 19 ust. 2 pkt 6 ustalono wysokość zabudowy frontowej: 12,0 m; maksymalna wysokość zabudowy oficynowej: 9,0 m. Dla terenu 2UMW w § 20 ust. 2 pkt 6 ustalono wysokość zabudowy: a) frontowej: od 7,7 do 11,7 m, b) oficynowej: nieprzekraczająca 9,0 m;	-	<b>Ad. uwaga nr 213.2: nie uwzględnia się.</b> Na terenach 1UMW i 2UMW, zgodnie z § 19 ust. 2 pkt 6 i § 20 ust. 2 pkt 6 lit. a, utrzymano wysokość zabudowy frontowej, tj. dla terenu 1UMW wynoszącej maksymalnie 12,0 m, a dla terenu 2UMW wynoszącej od 7,7 do 11,7 m. Ustalona w projekcie planu wysokość zabudowy frontowej na terenie 1UMW odpowiada wysokości istniejącego budynku zlokalizowanego na działce nr ewid. 277. Z kolei wysokość wskazana dla zabudowy frontowej dla terenu 2UMW umożliwi realizację projektowanego obiektu usługowego. Ustalenie ww. parametrów dla zabudowy frontowej na terenach 1UMW i 2UMW nie wpłynie negatywnie na synagogę i jej ekspozycję. Wskazana wysokość zabudowy frontowej nie będzie stwarzać zagrożenia dla ludu przestycznego - realizacji budynków o gabarytach przekraczających skalę zabudowy w sąsiedztwie.	-	<b>Uwaga nie-uwzględniona</b>	-
214.	10.04.2018 r.	Osoba fizyczna	Wniosek o: Zmianę wysokości zabudowy od strony granicy działki na nie wyższą niż 7 m;	Tereny 1UMW, 2UMW	Dla terenu 1UMW w § 19 ust. 2 pkt 6 ustalono wysokość zabudowy frontowej: 12,0 m; maksymalna wysokość zabudowy oficynowej: 9,0 m.	-	<b>Ad. uwaga nr 214.1: nie uwzględnia się.</b> Na terenach 1UMW i 2UMW, zgodnie z § 19 ust. 2 pkt 6 i § 20 ust. 2 pkt 6 lit. b, utrzy-	-	<b>Uwaga nie-uwzględniona</b>	-

				<p>Dla terenu 2UMW w §20 ust. 2 pkt 6 ustalono wysokość zabudowy:</p> <p>a) frontowej: od 7,7 do 11,7 m, b) oficynowej: nieprzekraczająca 9,0 m;</p>		<p>mano wysokość zabudowy oficynowej nieprzekraczającej 9,0 m. Wysokość oficyn ustalona dla terenów 1UMW i 2UMW odpowiada maksymalnej wysokości ustalonej w miejscowym planie zagospodarowania przestrzennego miasta Konina-Starówka, przyjętego uchwałą Nr 510 Rady Miasta Konina z dnia 23.09.2009 r.</p>			
		2)zmianę wysokości zabudowy w okolicy synagogi od strony frontu, na 9 m.	<p>Tereny 1UMW, 2UMW</p>	<p>Dla terenu 1UMW w §19 ust. 2 pkt 6 ustalono wysokość zabudowy frontowej: 12,0 m; maksymalna wysokość zabudowy oficynowej: 9,0 m. Dla terenu 2UMW w §20 ust. 2 pkt 6 ustalono wysokość zabudowy:</p> <p>a) frontowej: od 7,7 do 11,7 m, b) oficynowej: nieprzekraczająca 9,0 m;</p>	-	<p><b>Ad. uwaga nr 214.2: nie uwzględnia się.</b> Na terenach 1UMW i 2UMW, zgodnie z §19 ust. 2 pkt 6 i §20 ust. 2 pkt 6 lit. a, utrzymano wysokość zabudowy frontowej, tj. dla terenu 1UMW wynoszącej maksymalnie 12,0 m, a dla terenu 2UMW wynoszącej od 7,7 do 11,7 m. Ustalona w projekcie planu wysokość zabudowy frontowej na terenie 1UMW odpowiada wysokości istniejącego budynku zlokalizowanego na działce nr ewid. 277. Z kolei wysokość wskazana dla zabudowy frontowej dla terenu 2UMW umożliwi realizację projektowanego obiektu usługowego. Ustalenie ww. parametrów dla zabudowy frontowej na terenach 1UMW i 2UMW nie wpłynie negatywnie na synagogę i jej ekspozycję. Wskazana wysokość zabudowy frontowej nie będzie stwarzać zagrożenia dla ładów przestrzennego – realizacji budynków o ga-</p>	-	<b>Uwaga nie-uwzględniona</b>	-



							barytach przekraczających skalę zabudowy w sąsiedztwie.			
			Wniosek o: 1) zmianę wysokości zabudowy od strony granicy działki na nie wyższą niż 7 m;	Tereny 1UMW, 2UMW	Dla terenu 1UMW w §19 ust. 2 pkt 6 ustalono wysokość zabudowy frontowej: 12,0 m; maksymalna wysokość zabudowy oficynowej: 9,0 m. Dla terenu 2UMW w §20 ust. 2 pkt 6 ustalono wysokość zabudowy: a) frontowej: od 7,7 do 11,7 m, b) oficynowej: nieprzekraczająca 9,0 m;	-	<b>Ad. uwaga nr 215.1; nie uwzględnia się.</b> Na terenach 1UMW i 2UMW, zgodnie z §19 ust. 2 pkt 6 i §20 ust. 2 pkt 6 lit. b, utrzymano wysokość zabudowy oficynowej nieprzekraczającej 9,0 m. Wysokość oficyn ustalona dla terenów 1UMW i 2UMW odpowiada maksymalnej wysokości ustalonej w miejscowym planie zagospodarowania przestrzennego miasta Konina-Starówka, przyjętego uchwałą Nr 510 Rady Miasta Konina z dnia 23.09.2009 r.	-	<b>Uwaga nie-uwzględniona</b>	-
215.	10.04.2018 r.	Osoba fizyczna	2) zmianę wysokości zabudowy w okolicy synagogi od strony frontu, na 9 m.	Tereny 1UMW, 2UMW	Dla terenu 1UMW w §19 ust. 2 pkt 6 ustalono wysokość zabudowy frontowej: 12,0 m; maksymalna wysokość zabudowy oficynowej: 9,0 m. Dla terenu 2UMW w §20 ust. 2 pkt 6 ustalono wysokość zabudowy: a) frontowej: od 7,7 do 11,7 m, b) oficynowej: nieprzekraczająca 9,0 m;	-	<b>Ad. uwaga nr 215.2; nie uwzględnia się.</b> Na terenach 1UMW i 2UMW, zgodnie z §19 ust. 2 pkt 6 i §20 ust. 2 pkt 6 lit. a, utrzymano wysokość zabudowy frontowej, tj. dla terenu 1UMW wynoszącej maksymalnie 12,0 m, a dla terenu 2UMW wynoszącej od 7,7 do 11,7 m. Ustalona w projekcie planu wysokość zabudowy frontowej na terenie 1UMW odpowiada wysokości istniejącego budynku zlokalizowanego na działce nr ewid. 277. Z kolei wysokość wskazana dla zabudowy frontowej dla terenu 2UMW umożliwi realizację projektowanego obiektu usługowego. Ustalenie ww. param-	-	<b>Uwaga nie-uwzględniona</b>	-

							trów dla zabudowy frontowej na terenach 1UMW i 2UMW nie wpłynie negatywnie na synagoge i jej ekspozycję. Wskazana wysokość zabudowy frontowej nie będzie stwarzać zagrożenia dla ładunku przestrzennego - realizacji budynków o gabarytach przekraczających skalę zabudowy w sąsiedztwie.			
216.	10.04.2018 r.	Osoba fizyczna	Wniosek o: 1) zmianę wysokości zabudowy od strony granicy działki na nie wyższą niż 7 m;	Tereny 1UMW, 2UMW	Dla terenu 1UMW w §19 ust. 2 pkt 6 ustalono wysokość zabudowy frontowej: 12,0 m; maksymalna wysokość zabudowy oficynowej: 9,0 m. Dla terenu 2UMW w §20 ust. 2 pkt 6 ustalono wysokość zabudowy: a) frontowej: od 7,7 do 11,7 m, b) oficynowej: nieprzekraczająca 9,0 m;	-	<b>Ad. uwaga nr 216.1: nie uwzględnia się.</b> Na terenach 1UMW i 2UMW, zgodnie z §19 ust. 2 pkt 6 i §20 ust. 2 pkt 6 lit. b, utrzymano wysokość zabudowy oficynowej nieprzekraczającej 9,0 m. Wysokość oficyn ustalona dla terenów 1UMW i 2UMW odpowiada maksymalnej wysokości ustalonej w miejscowym planie zagospodarowania przestrzennego miasta Konina-Starówka, przyjętego uchwałą Nr 510 Rady Miasta Konina z dnia 23.09.2009 r.	-	<b>Uwaga nie-uwzględniona</b>	-
			Zmianę wysokości zabudowy w okolicy synagogi od strony frontu, na 9 m.	Tereny 1UMW, 2UMW	Dla terenu 1UMW w §19 ust. 2 pkt 6 ustalono wysokość zabudowy frontowej: 12,0 m; maksymalna wysokość zabudowy oficynowej: 9,0 m. Dla terenu 2UMW w §20 ust. 2 pkt 6 ustalono wysokość zabudowy: a) frontowej: od 7,7 do 11,7 m, b) oficynowej: nieprzekraczająca 9,0 m;	-	<b>Ad. uwaga nr 216.2: nie uwzględnia się.</b> Na terenach 1UMW i 2UMW, zgodnie z §19 ust. 2 pkt 6 i §20 ust. 2 pkt 6 lit. a, utrzymano wysokość zabudowy frontowej, tj. dla terenu 1UMW wynoszącej maksymalnie 12,0 m, a dla terenu 2UMW wynoszącej od 7,7 do 11,7 m. Ustalona w projekcie planu wysokość zabudowy frontowej na terenie 1UMW odpowiada wysokości istniejącego	-	<b>Uwaga nie-uwzględniona</b>	-

											budynku zlokalizowanego na działce nr ewid. 277. Z kolei wysokość wskazana dla zabudowy frontowej dla terenu 2UMW umożliwi realizację projektowanego obiektu usługowego. Ustalenie ww. parametrów dla zabudowy frontowej na terenach 1UMW i 2UMW nie wpłynie negatywnie na synagogę i jej ekspozycję. Wskazana wysokość zabudowy frontowej nie będzie stwarzać zagrożenia dla ludu przestrzennego - realizacji budynków o gabarytach przekraczających skalę zabudowy w sąsiedztwie.			
217.	10.04.2018 r.	Osoba fizyczna	Wniosek o: 1) zmianę wysokości zabudowy od strony granicy działki na nie wyższą niż 7 m;	Tereny 1UMW, 2UMW	Dla terenu 1UMW w §19 ust. 2 pkt 6 ustalono wysokość zabudowy frontowej: 12,0 m; maksymalna wysokość zabudowy oficynowej: 9,0 m. Dla terenu 2UMW w §20 ust. 2 pkt 6 ustalono wysokość zabudowy: a) frontowej: od 7,7 do 11,7 m, b) oficynowej: nieprzekraczająca 9,0 m;	-	Ad. uwaga nr 217.1: nie uwzględnia się. Na terenach 1UMW i 2UMW, zgodnie z §19 ust. 2 pkt 6 i §20 ust. 2 pkt 6 lit. b, utrzymano wysokość zabudowy oficynowej nieprzekraczającą 9,0 m. Wysokość oficyn ustalona dla terenów 1UMW i 2UMW odpowiada maksymalnej wysokości ustalonej w miejscowym planie zagospodarowania przestrzennego miasta Konina-Starówka, przyjętego uchwałą Nr 510 Rady Miasta Konina z dnia 23.09.2009 r.	-	Uwaga nie-uwzględniona	-				
			2) zmianę wysokości zabudowy w okolicy synagogi od strony frontu, na 9 m.	Tereny 1UMW, 2UMW	Dla terenu 1UMW w §19 ust. 2 pkt 6 ustalono wysokość zabudowy frontowej: 12,0 m; maksymalna wysokość zabudowy oficynowej: 9,0 m.	-	Ad. uwaga nr 217.2: nie uwzględnia się. Na terenach 1UMW i 2UMW, zgodnie z §19 ust. 2 pkt 6 i §20 ust. 2 pkt 6 lit. a, utrzymano wysokość zabudowy	-	Uwaga nie-uwzględniona	-				

					Dla terenu 2UMW w §20 ust. 2 pkt 6 ustalono wysokość zabudowy: a) frontowej: od 7,7 do 11,7 m, b) oficynowej: nieprzekraczająca 9,0 m;		dowy frontowej, tj. dla terenu 1UMW wynoszącej maksymalnie 12,0 m, a dla terenu 2UMW wynoszącej od 7,7 do 11,7 m. Ustalona w projekcie planu wysokość zabudowy frontowej na terenie 1UMW odpowiada wysokości istniejącego budynku zlokalizowanego na działce nr ewid. 277. Z kolei wysokość wskazana dla zabudowy frontowej dla terenu 2UMW umożliwi realizację projektowanego obiektu usługowego. Ustalenie ww. parametrów dla zabudowy frontowej na terenach 1UMW i 2UMW nie wpłynie negatywnie na synagogę i jej ekspozycję. Wskazana wysokość zabudowy frontowej nie będzie stwarzać zagrożenia dla ład przestrzennego – realizacji budynków o gabarytach przekraczających skalę zabudowy w sąsiedztwie.			
218.	10.04.2018 r.	Osoba fizyczna	Wniosek o: Izmianę wysokości zabudowy od strony granicy działki na nie wyższą niż 7 m;	Tereny 1UMW, 2UMW	Dla terenu 1UMW w §19 ust. 2 pkt 6 ustalono wysokość zabudowy frontowej: 12,0 m; maksymalna wysokość zabudowy oficynowej: 9,0 m. Dla terenu 2UMW w §20 ust. 2 pkt 6 ustalono wysokość zabudowy: a) frontowej: od 7,7 do 11,7 m, b) oficynowej: nieprzekraczająca 9,0 m;	-	<b>Ad. uwaga nr 218.1: nie uwzględnia się.</b> Na terenach 1UMW i 2UMW, zgodnie z §19 ust. 2 pkt 6 i §20 ust. 2 pkt 6 lit. b, utrzymano wysokość zabudowy oficynowej nieprzekraczającej 9,0 m. Wysokość oficyn ustalona dla terenów 1UMW i 2UMW odpowiada maksymalnej wysokości ustalonej w miejscowym planie zagospodarowania przestrzennego miasta Konina-Starówka, przyjętego uchwałą	-	<b>Uwaga nie-uwzględniona</b>	-

							Nr 510 Rady Miasta Konińskiego z dnia 23.09.2009 r.			
			Zmianę wysokości zabudowy w okolicy synagogi od strony frontu, na 9 m.	Tereny 1UMW, 2UMW	Dla terenu 1UMW w §19 ust. 2 pkt 6 ustalono wysokość zabudowy frontowej: 12,0 m; maksymalna wysokość zabudowy oficynowej: 9,0 m. Dla terenu 2UMW w §20 ust. 2 pkt 6 ustalono wysokość zabudowy: a) frontowej: od 7,7 do 11,7 m, b) oficynowej: nieprzekraczająca 9,0 m;	-	Ad. uwaga nr 218.2: nie uwzględnia się. Na terenach 1UMW i 2UMW, zgodnie z §19 ust. 2 pkt 6 i §20 ust. 2 pkt 6 lit. a, utrzymano wysokość zabudowy frontowej, tj. dla terenu 1UMW wynoszącej maksymalnie 12,0 m, a dla terenu 2UMW wynoszącej od 7,7 do 11,7 m. Ustalona w projekcie planu wysokość zabudowy frontowej na terenie 1UMW odpowiada wysokości istniejącego budynku zlokalizowanego na działce nr ewid. 277. Z kolei wysokość wskazana dla zabudowy frontowej dla terenu 2UMW umożliwi realizację projektowanego obiektu usługowego. Ustalenie ww. parametrów dla zabudowy frontowej na terenach 1UMW i 2UMW nie wpłynie negatywnie na synagogę i jej ekspozycję. Wskazana wysokość zabudowy frontowej nie będzie stwarzać zagrożenia dla ładunku przestrzennego – realizacji budynków o gabarytach przekraczających skalę zabudowy w sąsiedztwie.	-	Uwaga nie-uwzględniona	-
219.	10.04.2018 r.	Osoba fizyczna	Wniosek o: Izmianę wysokości zabudowy od strony granicy działki na nie wyższą niż 7 m;	Tereny 1UMW, 2UMW	Dla terenu 1UMW w §19 ust. 2 pkt 6 ustalono wysokość zabudowy frontowej: 12,0 m; maksymalna wysokość zabudowy oficynowej: 9,0 m.	-	Ad. uwaga nr 219.1: nie uwzględnia się. Na terenach 1UMW i 2UMW, zgodnie z §19 ust. 2 pkt 6 i §20 ust. 2 pkt 6 lit. b, utrzymano wysokość zabudowy oficynowej nieprzekraczającej 9,0 m.	-	Uwaga nie-uwzględniona	-

				Dla terenu 2UMW w §20 ust. 2 pkt 6 ustalono wysokość zabudowy: a) frontowej: od 7,7 do 11,7 m, b) oficynowej: nieprzekraczająca 9,0 m;		Wysokość oficyn ustalona dla terenów 1UMW i 2UMW odpowiada maksymalnej wysokości ustalonej w miejscowym planie zagospodarowania przestrzennego miasta Konina-Starówka, przyjętego uchwałą Nr 510 Rady Miasta Konina z dnia 23.09.2009 r.			
		Zmianę wysokości zabudowy w okolicy synagogi od strony frontu, na 9 m.	Tereny 1UMW, 2UMW	Dla terenu 1UMW w §19 ust. 2 pkt 6 ustalono wysokość zabudowy frontowej: 12,0 m; maksymalna wysokość zabudowy oficynowej: 9,0 m. Dla terenu 2UMW w §20 ust. 2 pkt 6 ustalono wysokość zabudowy: a) frontowej: od 7,7 do 11,7 m, b) oficynowej: nieprzekraczająca 9,0 m;	-	<b>Ad. uwaga nr 219.2: nie uwzględnia się.</b> Na terenach 1UMW i 2UMW, zgodnie z §19 ust. 2 pkt 6 i §20 ust. 2 pkt 6 lit. a, utrzymano wysokość zabudowy frontowej, tj. dla terenu 1UMW wynoszącej maksymalnie 12,0 m, a dla terenu 2UMW wynoszącej od 7,7 do 11,7 m. Ustalona w projekcie planu wysokość zabudowy frontowej na terenie 1UMW odpowiada wysokości istniejącego budynku zlokalizowanego na działce nr ewid. 277. Z kolei wysokość wskazana dla zabudowy frontowej dla terenu 2UMW umożliwi realizację projektowanego obiektu usługowego. Ustalenie ww. parametrów dla zabudowy frontowej na terenach 1UMW i 2UMW nie wpłynie negatywnie na synagogę i jej ekspozycję. Wskazana wysokość zabudowy frontowej nie będzie stwarzać zagrożenia dla ładunku przestrzennego – realizacji budynków o gabarytach przekraczających skalę zabudowy w sąsiedztwie.	-	<b>Uwaga nie-uwzględniona</b>	-

220.	10.04. 2018 r.	Osoba fi- zyczna	Wniosek o: Zmianę wysokości zabudowy od strony granicy działki na nie wyższą niż 7 m;	Tereny 1UMW, 2UMW	Dla terenu 1UMW w §19 ust. 2 pkt 6 ustalono wysokość zabudowy frontowej: 12,0 m; maksymalna wysokość zabudowy oficynowej: 9,0 m. Dla terenu 2UMW w §20 ust. 2 pkt 6 ustalono wysokość zabudowy: a) frontowej: od 7,7 do 11,7 m, b) oficynowej: nieprzekraczająca 9,0 m;	-	Ad. uwaga nr 220.1: nie uwzględnia się. Na terenach 1UMW i 2UMW, zgodnie z §19 ust. 2 pkt 6 i §20 ust. 2 pkt 6 lit. b, utrzymano wysokość zabudowy oficynowej nieprzekraczającej 9,0 m. Wysokość oficyn ustalona dla terenów 1UMW i 2UMW odpowiada maksymalnej wysokości ustalonej w miejscowym planie zagospodarowania przestrzennego miasta Konina-Starówka, przyjętego uchwałą Nr 510 Rady Miasta Konina z dnia 23.09.2009 r.	-	Uwaga nie-uwzględniona	-
			Zmianę wysokości zabudowy w okolicy synagogi od strony frontu, na 9 m.	Tereny 1UMW, 2UMW	Dla terenu 1UMW w §19 ust. 2 pkt 6 ustalono wysokość zabudowy frontowej: 12,0 m; maksymalna wysokość zabudowy oficynowej: 9,0 m. Dla terenu 2UMW w §20 ust. 2 pkt 6 ustalono wysokość zabudowy: a) frontowej: od 7,7 do 11,7 m, b) oficynowej: nieprzekraczająca 9,0 m;	-	Ad. uwaga nr 220.2: nie uwzględnia się. Na terenach 1UMW i 2UMW, zgodnie z §19 ust. 2 pkt 6 i §20 ust. 2 pkt 6 lit. a, utrzymano wysokość zabudowy frontowej, tj. dla terenu 1UMW wynoszącej maksymalnie 12,0 m, a dla terenu 2UMW wynoszącej od 7,7 do 11,7 m. Ustalona w projekcie planu wysokość zabudowy frontowej na terenie 1UMW odpowiada wysokości istniejącego budynku zlokalizowanego na działce nr ewid. 277. Z kolei wysokość wskazana dla zabudowy frontowej dla terenu 2UMW umożliwi realizację projektowanego obiektu usługowego. Ustalenie ww. parametrów dla zabudowy frontowej na terenach 1UMW i 2UMW nie wpłynie negatywnie na synagogę	-	Uwaga nie-uwzględniona	-

							i jej ekspozycję. Wskazana wysokość zabudowy frontowej nie będzie stwarzać zagrożenia dla ludu przestrzennego – realizacji budynków o gabarytach przekraczających skalę zabudowy w sąsiedztwie.			
221.	10.04.2018 r.	Osoba fizyczna	Wniosek o: Zmianę wysokości zabudowy od strony granicy działki na nie wyższą niż 7 m;	Tereny 1UMW, 2UMW	Dla terenu 1UMW w §19 ust. 2 pkt 6 ustalono wysokość zabudowy frontowej: 12,0 m; maksymalna wysokość zabudowy oficynowej: 9,0 m. Dla terenu 2UMW w §20 ust. 2 pkt 6 ustalono wysokość zabudowy: a) frontowej: od 7,7 do 11,7 m, b) oficynowej: nieprzekraczająca 9,0 m;	-	<b>Ad. uwaga nr 221.1: nie uwzględnia się.</b> Na terenach 1UMW i 2UMW, zgodnie z §19 ust. 2 pkt 6 i §20 ust. 2 pkt 6 lit. b, utrzymano wysokość zabudowy oficynowej nieprzekraczającej 9,0 m. Wysokość oficyn ustalona dla terenów 1UMW i 2UMW odpowiada maksymalnej wysokości ustalonej w miejscowym planie zagospodarowania przestrzennego miasta Konina-Starówka, przyjętego uchwałą Nr 510 Rady Miasta Konina z dnia 23.09.2009 r.	-	<b>Uwaga nie-uwzględniona</b>	-
			Zmianę wysokości zabudowy w okolicy synagogi od strony frontu, na 9 m.	Tereny 1UMW, 2UMW	Dla terenu 1UMW w §19 ust. 2 pkt 6 ustalono wysokość zabudowy frontowej: 12,0 m; maksymalna wysokość zabudowy oficynowej: 9,0 m. Dla terenu 2UMW w §20 ust. 2 pkt 6 ustalono wysokość zabudowy: a) frontowej: od 7,7 do 11,7 m, b) oficynowej: nieprzekraczająca 9,0 m;	-	<b>Ad. uwaga nr 221.2: nie uwzględnia się.</b> Na terenach 1UMW i 2UMW, zgodnie z §19 ust. 2 pkt 6 i §20 ust. 2 pkt 6 lit. a, utrzymano wysokość zabudowy frontowej, tj. dla terenu 1UMW wynoszącej maksymalnie 12,0 m, a dla terenu 2UMW wynoszącej od 7,7 do 11,7 m. Ustalona w projekcie planu wysokość zabudowy frontowej na terenie 1UMW odpowiada wysokości istniejącego budynku zlokalizowanego na działce nr ewid. 277. Z kolei wysokość wskazana dla zabudowy	-	<b>Uwaga nie-uwzględniona</b>	-



							frontowej dla terenu 2UMW umożliwi realizację projektowanego obiektu usługowego. Ustalenie ww. parametrów dla zabudowy frontowej na terenach 1UMW i 2UMW nie wpłynie negatywnie na synagogę i jej ekspozycję. Wskazana wysokość zabudowy frontowej nie będzie stwarzać zagrożenia dla ładu przestrzennego – realizacji budynków o gabarytach przekraczających skalę zabudowy w sąsiedztwie.			
222.	10.04.2018 r.	Osoba fizyczna	Wniosek o: 1) zmianę wysokości zabudowy od strony granicy działki na nie wyższą niż 7 m;	Tereny 1UMW, 2UMW	Dla terenu 1UMW w §19 ust. 2 pkt 6 ustalono wysokość zabudowy frontowej: 12,0 m; maksymalna wysokość zabudowy oficynowej: 9,0 m. Dla terenu 2UMW w §20 ust. 2 pkt 6 ustalono wysokość zabudowy: a) frontowej: od 7,7 do 11,7 m, b) oficynowej: nieprzekraczająca 9,0 m;	-	<b>Ad. uwaga nr 222.1: nie uwzględnia się.</b> Na terenach 1UMW i 2UMW, zgodnie z §19 ust. 2 pkt 6 i §20 ust. 2 pkt 6 lit. b, utrzymano wysokość zabudowy oficynowej nieprzekraczającej 9,0 m. Wysokość oficyn ustalona dla terenów 1UMW i 2UMW odpowiada maksymalnej wysokości ustalonej w miejscowym planie zagospodarowania przestrzennego miasta Konina-Starówka, przyjętego uchwałą Nr 510 Rady Miasta Konina z dnia 23.09.2009 r.	-	<b>Uwaga nie-uwzględniona</b>	-
			Zmianę wysokości zabudowy w okolicy synagogi od strony frontu, na 9 m.	Tereny 1UMW, 2UMW	Dla terenu 1UMW w §19 ust. 2 pkt 6 ustalono wysokość zabudowy frontowej: 12,0 m; maksymalna wysokość zabudowy oficynowej: 9,0 m. Dla terenu 2UMW w §20 ust. 2 pkt 6 ustalono wysokość zabudowy:	-	<b>Ad. uwaga nr 222.2: nie uwzględnia się.</b> Na terenach 1UMW i 2UMW, zgodnie z §19 ust. 2 pkt 6 i §20 ust. 2 pkt 6 lit. a, utrzymano wysokość zabudowy frontowej, tj. dla terenu 1UMW wynoszącej maksymalnie 12,0 m, a dla terenu 2UMW wynoszącej od 7,7 do 11,7	-	<b>Uwaga nie-uwzględniona</b>	-

					a) frontowej: od 7,7 do 11,7 m, b) oficynowej: nieprzekraczająca 9,0 m;		m. Ustalona w projekcie planu wysokość zabudowy frontowej na terenie IUMW odpowiada wysokości istniejącego budynku zlokalizowanego na działce nr ewid. 277. Z kolei wysokość wskazana dla zabudowy frontowej dla terenu 2UMW umożliwi realizację projektowanego obiektu usługowego. Ustalenie ww. parametrów dla zabudowy frontowej na terenach IUMW i 2UMW nie wpłynie negatywnie na sygnację i jej ekspozycję. Wskazana wysokość zabudowy frontowej nie będzie stwarzać zagrożenia dla ładu przestrzennego - realizacji budynków o gabarytach przekraczających skalę zabudowy w sąsiedztwie.			
223.	10.04.2018 r.	Osoba fizyczna	Wniosek o: 1) zmianę wysokości zabudowy od strony granicy działki na nie wyższą niż 7 m;	Tereny IUMW, 2UMW	Dla terenu IUMW w §19 ust. 2 pkt 6 ustalono wysokość zabudowy frontowej: 12,0 m; maksymalna wysokość zabudowy oficynowej: 9,0 m. Dla terenu 2UMW w §20 ust. 2 pkt 6 ustalono wysokość zabudowy: a) frontowej: od 7,7 do 11,7 m, b) oficynowej: nieprzekraczająca 9,0 m;	-	<b>Ad. uwaga nr 223.1: nie uwzględnia się.</b> Na terenach IUMW i 2UMW, zgodnie z §19 ust. 2 pkt 6 i §20 ust. 2 pkt 6 lit. b, utrzymano wysokość zabudowy oficynowej nieprzekraczającej 9,0 m. Wysokość oficyn ustalono dla terenów IUMW i 2UMW odpowiada maksymalnej wysokości ustalonej w miejscowym planie zagospodarowania przestrzennego miasta Konina-Starówka, przyjętego uchwałą Nr 510 Rady Miasta Konina z dnia 23.09.2009 r.	-	<b>Uwaga nie-uwzględniona</b>	-

			2) zmianę wysokości zabudowy w okolicy synagogi od strony frontu, na 9 m.	Tereny IUMW, 2UMW	Dla terenu IUMW w § 19 ust. 2 pkt 6 ustalono wysokość zabudowy frontowej: 12,0 m; maksymalna wysokość zabudowy oficynowej: 9,0 m. Dla terenu 2UMW w § 20 ust. 2 pkt 6 ustalono wysokość zabudowy: a) frontowej: od 7,7 do 11,7 m, b) oficynowej: nieprzekraczająca 9,0 m;	-	<b>Ad. uwaga nr 223.2; nie uwzględnia się.</b> Na terenach IUMW i 2UMW, zgodnie z § 19 ust. 2 pkt 6 i § 20 ust. 2 pkt 6 lit. a, utrzymano wysokość zabudowy frontowej, tj. dla terenu IUMW wynoszącej maksymalnie 12,0 m, a dla terenu 2UMW wynoszącej od 7,7 do 11,7 m. Ustalona w projekcie planu wysokość zabudowy frontowej na terenie IUMW odpowiada wysokości istniejącego budynku zlokalizowanego na działce nr ewid. 277. Z kolei wysokość wskazana dla zabudowy frontowej dla terenu 2UMW umożliwia realizację projektowanego obiektu usługowego. Ustalenie ww. parametrów dla zabudowy frontowej na terenach IUMW i 2UMW nie wpłynie negatywnie na synagogę i jej ekspozycję. Wskazana wysokość zabudowy frontowej nie będzie stwarzać zagrożenia dla ładu przestrzennego - realizacji budynków o gabarytach przekraczających skalę zabudowy w sąsiedztwie.	-	<b>Uwaga nie-uwzględniona</b>	-
224.	10.04.2018 r.	Osoba fizyczna	Wniosek c: 1) zmianę wysokości zabudowy od strony granicy działki na nie wyższą niż 7 m;	Tereny IUMW, 2UMW	Dla terenu IUMW w § 19 ust. 2 pkt 6 ustalono wysokość zabudowy frontowej: 12,0 m; maksymalna wysokość zabudowy oficynowej: 9,0 m. Dla terenu 2UMW w § 20 ust. 2 pkt 6 ustalono wysokość zabudowy:	-	<b>Ad. uwaga nr 224.1; nie uwzględnia się.</b> Na terenach IUMW i 2UMW, zgodnie z § 19 ust. 2 pkt 6 i § 20 ust. 2 pkt 6 lit. b, utrzymano wysokość zabudowy oficynowej nieprzekraczającej 9,0 m. Wysokość oficyn ustalona dla terenów IUMW i 2UMW odpowiada	-	<b>Uwaga nie-uwzględniona</b>	-

					a) frontowej: od 7,7 do 11,7 m, b) oścynowej: nieprzekraczająca 9,0 m;		maksymalnej wysokości ustalonej w miejscowym planie zagospodarowania przestrzennego miasta Konina-Starówka, przyjętego uchwałą Nr 510 Rady Miasta Konina z dnia 23.09.2009 r.			
			2) zmianę wysokości zabudowy w okolicy synagogi od strony frontu, na 9 m.	Tereny 1UMW, 2UMW	Dla terenu 1UMW w §19 ust. 2 pkt 6 ustalono wysokość zabudowy frontowej: 12,0 m; maksymalna wysokość zabudowy oścynowej: 9,0 m. Dla terenu 2UMW w §20 ust. 2 pkt 6 ustalono wysokość zabudowy: a) frontowej: od 7,7 do 11,7 m, b) oścynowej: nieprzekraczająca 9,0 m;	-	Ad. uwaga nr 224.2: nie uwzględnia się. Na terenach 1UMW i 2UMW, zgodnie z §19 ust. 2 pkt 6 i §20 ust. 2 pkt 6 lit. a, utrzymano wysokość zabudowy frontowej, tj. dla terenu 1UMW wynoszącej maksymalnie 12,0 m, a dla terenu 2UMW wynoszącej od 7,7 do 11,7 m. Ustalona w projekcie planu wysokość zabudowy frontowej na terenie 1UMW odpowiada wysokości istniejącego budynku zlokalizowanego na działce nr ewid. 277. Z kolei wysokość wskazana dla zabudowy frontowej dla terenu 2UMW umożliwi realizację projektowanego obiektu usługowego. Ustalenie ww. parametrów dla zabudowy frontowej na terenach 1UMW i 2UMW nie wpłynie negatywnie na synagogę i jej ekspozycję. Wskazana wysokość zabudowy frontowej nie będzie stwarzać zagrożenia dla ludu przestrzennego – realizacji budynków o gabarytach przekraczających skalę zabudowy w sąsiedztwie.	-	Uwaga nie-uwzględniona	-
225.	10.04.2018 r.	Osoba fizyczna	Wniosek o:	Tereny 1UMW, 2UMW	Dla terenu 1UMW w §19 ust. 2 pkt 6 usta-	-	Ad. uwaga nr 225.1: nie uwzględnia się.	-	Uwaga nie-uwzględniona	-

			<p>Izmięnię wysokości zabudowy od strony granicy działki na nie wyższą niż 7 m;</p>		<p>lono wysokość zabudowy frontowej: 12,0 m; maksymalna wysokość zabudowy oficynowej: 9,0 m. Dla terenu 2UMW w §20 ust. 2 pkt 6 ustalono wysokość zabudowy: a) frontowej: od 7,7 do 11,7 m, b) oficynowej: nieprzekraczająca 9,0 m;</p>		<p>Na terenach 1UMW i 2UMW, zgodnie z §19 ust. 2 pkt 6 i §20 ust. 2 pkt 6 lit. b, utrzymano wysokość zabudowy oficynowej nieprzekraczającej 9,0 m. Wysokość oficyn ustalono dla terenów 1UMW i 2UMW odpowiada maksymalnej wysokości ustalonej w miejscowym planie zagospodarowania przestrzennego miasta Konina-Starówka, przyjętego uchwałą Nr 510 Rady Miasta Konina z dnia 23.09.2009 r.</p>		
			<p>Złżmięnię wysokości zabudowy w okolicy synagogi od strony frontu, na 9 m.</p>	<p>Tereny 1UMW, 2UMW</p>	<p>Dla terenu 1UMW w §19 ust. 2 pkt 6 ustalono wysokość zabudowy frontowej: 12,0 m; maksymalna wysokość zabudowy oficynowej: 9,0 m. Dla terenu 2UMW w §20 ust. 2 pkt 6 ustalono wysokość zabudowy: a) frontowej: od 7,7 do 11,7 m, b) oficynowej: nieprzekraczająca 9,0 m;</p>	-	<p><b>Ad. uwaga nr 225.2: nie uwzględnia się.</b> Na terenach 1UMW i 2UMW, zgodnie z §19 ust. 2 pkt 6 i §20 ust. 2 pkt 6 lit. a, utrzymano wysokość zabudowy frontowej, tj. dla terenu 1UMW wynoszącej maksymalnie 12,0 m, a dla terenu 2UMW wynoszącej od 7,7 do 11,7 m. Ustalona w projekcie planu wysokość zabudowy frontowej na terenie 1UMW odpowiada wysokości istniejącego budynku zlokalizowanego na działce nr ewid. 277. Z kolei wysokość wskazana dla zabudowy frontowej dla terenu 2UMW umożliwi realizację projektowanego obiektu usługowego. Ustalenie ww. parametrów dla zabudowy frontowej na terenach 1UMW i 2UMW nie wpłynie negatywnie na synagogę i jej ekspozycję. Wskazana wysokość zabudowy frontowej nie będzie</p>	-	<p><b>Uwaga nie-uwzględniona</b></p>

							stwarzać zagrożenia dla ładu przestrzennego – re- alizacji budynków o ga- barytach przekraczają- cych skalę zabudowy w sąsiedztwie.			
226.	10.04. 2018 r.	Osoba fi- zyczna	Wniosek o: 1) zmianę wysokości za- budowy od strony gra- nicy działki na nie wyż- szą niż 7 m;	Tereny 1UMW, 2UMW	Dla terenu 1UMW w §19 ust. 2 pkt 6 usta- lono wysokość zabu- dowy frontowej: 12,0 m; maksymalna wyso- kość zabudowy oficyn- owej: 9,0 m. Dla terenu 2UMW w §20 ust. 2 pkt 6 usta- lono wysokość zabu- dowy: a) frontowej: od 7,7 do 11,7 m, b) oficynowej: nie- przekraczająca 9,0 m;	-	<b>Ad. uwaga nr 226.1: nie uwzględnia się.</b> Na terenach 1UMW i 2UMW, zgodnie z §19 ust. 2 pkt 6 i §20 ust. 2 pkt 6 lit. b, utrzy- mano wysokość zabu- dowy oficynowej nie- przekraczającej 9,0 m. Wysokość oficyn usta- lono dla terenów 1UMW i 2UMW odpowiada maksymalnej wysokości ustalonej w miejscowym planie zagospodarowania przestrzennego miasta Konina-Starówka, przy- jętego uchwałą Nr 510 Rady Miasta Ko- nina z dnia 23.09.2009 r.	-	<b>Uwaga nie- uwzględniona</b>	-
			2) zmianę wysokości za- budowy w okolicy syna- gogi od strony frontu, na 9 m.	Tereny 1UMW, 2UMW	Dla terenu 1UMW w §19 ust. 2 pkt 6 usta- lono wysokość zabu- dowy frontowej: 12,0 m; maksymalna wyso- kość zabudowy oficyn- owej: 9,0 m. Dla terenu 2UMW w §20 ust. 2 pkt 6 usta- lono wysokość zabu- dowy: a) frontowej: od 7,7 do 11,7 m, b) oficynowej: nie- przekraczająca 9,0 m;	-	<b>Ad. uwaga nr 226.2: nie uwzględnia się.</b> Na terenach 1UMW i 2UMW, zgodnie z §19 ust. 2 pkt 6 i §20 ust. 2 pkt 6 lit. a, utrzy- mano wysokość zabu- dowy frontowej, tj. dla te- renu 1UMW wynoszącej maksymalnie 12,0 m, a dla terenu 2UMW wy- noszącej od 7,7 do 11,7 m. Ustalona w projekcie planu wysokość zabu- dowy frontowej na tere- nie 1UMW odpowiada wysokości istniejącego budynku zlokalizowa- nego na działce nr ewid. 277. Z kolei wysokość wskazana dla zabudowy frontowej dla terenu 2UMW umożliwi realiza- cję projektowanego	-	<b>Uwaga nie- uwzględniona</b>	-

							<p>objektu usługowego. Ustalenie ww. parametrów dla zabudowy frontowej na terenach 1UMW i 2UMW nie wpłynie negatywnie na synagogę i jej ekspozycję. Wskazana wysokość zabudowy frontowej nie będzie stwarzać zagrożenia dla ładunku przestrzennego - realizacji budynków o gabarytach przekraczających skalę zabudowy w sąsiedztwie.</p>			
227.	10.04.2018 r.	Osoba fizyczna	<p>Wniosek o: 1) zmianę wysokości zabudowy od strony granicy działki na nie wyższą niż 7 m;</p>	<p>Tereny 1UMW, 2UMW</p>	<p>Dla terenu 1UMW w §19 ust. 2 pkt 6 ustalono wysokość zabudowy frontowej: 12,0 m; maksymalna wysokość zabudowy oficynowej: 9,0 m. Dla terenu 2UMW w §20 ust. 2 pkt 6 ustalono wysokość zabudowy: a) frontowej: od 7,7 do 11,7 m, b) oficynowej: nieprzekraczająca 9,0 m;</p>	-	<p><b>Ad. uwaga nr 227.1: nie uwzględnia się.</b> Na terenach 1UMW i 2UMW, zgodnie z §19 ust. 2 pkt 6 i §20 ust. 2 pkt 6 lit. b, utrzymano wysokość zabudowy oficynowej nieprzekraczającej 9,0 m. Wysokość oficyn ustalono dla terenów 1UMW i 2UMW - odpowiada maksymalnej wysokości ustalonej w miejscowym planie zagospodarowania przestrzennego miasta Konina-Starówka, przyjętego uchwałą Nr 510 Rady Miasta Konina z dnia 23.09.2009 r.</p>	-	<p><b>Uwaga nie-uwzględniona</b></p>	-
			<p>Zmianę wysokości zabudowy w okolicy synagogi od strony frontu, na 9 m.</p>	<p>Tereny 1UMW, 2UMW</p>	<p>Dla terenu 1UMW w §19 ust. 2 pkt 6 ustalono wysokość zabudowy frontowej: 12,0 m; maksymalna wysokość zabudowy oficynowej: 9,0 m. Dla terenu 2UMW w §20 ust. 2 pkt 6 ustalono wysokość zabudowy: a) frontowej: od 7,7 do 11,7 m, b) oficynowej: nieprzekraczająca 9,0 m;</p>	-	<p><b>Ad. uwaga nr 227.2: nie uwzględnia się.</b> Na terenach 1UMW i 2UMW, zgodnie z §19 ust. 2 pkt 6 i §20 ust. 2 pkt 6 lit. a, utrzymano wysokość zabudowy frontowej, tj. dla terenu 1UMW wynoszącej maksymalnie 12,0 m, a dla terenu 2UMW wynoszącej od 7,7 do 11,7 m. Ustalono w projekcie planu wysokość zabu-</p>	-	<p><b>Uwaga nie-uwzględniona</b></p>	-

							dowy frontowej na terenie UUMW odpowiada wysokości istniejącego budynku zlokalizowanego na działce nr ewid. 277. Z kolei wysokość wskazana dla zabudowy frontowej dla terenu 2UMW umożliwi realizację projektowanego obiektu usługowego. Ustalenie ww. parametrów dla zabudowy frontowej na terenach UUMW i 2UMW nie wpłynie negatywnie na synagogę i jej ekspozycję. Wskazana wysokość zabudowy frontowej nie będzie stwarzać zagrożenia dla ład przestrzennego - realizacji budynków o gabarytach przekraczających skalę zabudowy w sąsiedztwie.			
228.	10.04.2018 r.	Osoba fizyczna	Wniosek o: Izmięnię wysokości zabudowy od strony granicy działki na nie wyższą niż 7 m;	Tereny UUMW, 2UMW	Dla terenu UUMW w §19 ust. 2 pkt 6 ustalono wysokość zabudowy frontowej: 12,0 m; maksymalna wysokość zabudowy oficynowej: 9,0 m. Dla terenu 2UMW w §20 ust. 2 pkt 6 ustalono wysokość zabudowy: a) frontowej: od 7,7 do 11,7 m, b) oficynowej: nieprzekraczająca 9,0 m;	-	Ad. uwaga nr 228.1: nie uwzględnia się. Na terenach UUMW i 2UMW, zgodnie z §19 ust. 2 pkt 6 i §20 ust. 2 pkt 6 lit. b, utrzymano wysokość zabudowy oficynowej nieprzekraczającą 9,0 m. Wysokość oficyn ustalono dla terenów UUMW i 2UMW odpowiada maksymalnej wysokości ustalonej w miejscowym planie zagospodarowania przestrzennego miasta Konina-Starówka, przyjętego uchwałą Nr 510 Rady Miasta Konina z dnia 23.09.2009 r.	-	Uwaga nie-uwzględniona	-
			Zmianę wysokości zabudowy w okolicy synagogi od strony frontu, na 9 m.	Tereny UUMW, 2UMW	Dla terenu UUMW w §19 ust. 2 pkt 6 ustalono wysokość zabudowy frontowej: 12,0	-	Ad. uwaga nr 228.2: nie uwzględnia się. Na terenach UUMW i 2UMW, zgodnie z §19 ust. 2 pkt 6 i §20	-	Uwaga nie-uwzględniona	-



					<p>m; maksymalna wysokość zabudowy oficynowej: 9,0 m. Dla terenu 2UMW w §20 ust. 2 pkt 6 ustalono wysokość zabudowy:</p> <p>a) frontowej: od 7,7 do 11,7 m, b) oficynowej: nieprzekraczająca 9,0 m;</p>		<p>ust. 2 pkt 6 lit. a, utrzymano wysokość zabudowy frontowej, tj. dla terenu 1UMW wynoszącej maksymalnie 12,0 m, a dla terenu 2UMW wynoszącej od 7,7 do 11,7 m. Ustalona w projekcie planu wysokość zabudowy frontowej na terenie 1UMW odpowiada wysokości istniejącego budynku zlokalizowanego na działce nr ewid. 277. Z kolei wysokość wskazana dla zabudowy frontowej dla terenu 2UMW umożliwi realizację projektowanego obiektu usługowego. Ustalenie ww. parametrów dla zabudowy frontowej na terenach 1UMW i 2UMW nie wpłynie negatywnie na synagogę i jej ekspozycję. Wskazana wysokość zabudowy frontowej nie będzie stwarzać zagrożenia dla ładunku przestrzennego – realizacji budynków o gabarytach przekraczających skalę zabudowy w sąsiedztwie.</p>		
229.	10.04.2018 r.	Osoba fizyczna	<p>Wniosek o: Izmięnię wysokości zabudowy od strony granicy działki na nie wyższą niż 7 m;</p>	<p>Tereny 1UMW, 2UMW</p>	<p>Dla terenu 1UMW w §19 ust. 2 pkt 6 ustalono wysokość zabudowy frontowej: 12,0 m; maksymalna wysokość zabudowy oficynowej: 9,0 m. Dla terenu 2UMW w §20 ust. 2 pkt 6 ustalono wysokość zabudowy:</p> <p>a) frontowej: od 7,7 do 11,7 m, b) oficynowej: nieprzekraczająca 9,0 m;</p>	-	<p><b>Ad. uwaga nr 229.1: nie uwzględnia się.</b> Na terenach 1UMW i 2UMW, zgodnie z §19 ust. 2 pkt 6 i §20 ust. 2 pkt 6 lit. b, utrzymano wysokość zabudowy oficynowej nieprzekraczającej 9,0 m. Wysokość oficyn ustalona dla terenów 1UMW i 2UMW odpowiada maksymalnej wysokości ustalonej w miejscowym planie zagospodarowania przestrzennego miasta</p>	-	<p><b>Uwaga nie-uwzględniona</b></p>

							Konina-Starówka, przyjętego uchwałą Nr 510 Rady Miasta Konina z dnia 23.09.2009 r.			
			Zmianę wysokości zabudowy w okolicy synagogi od strony frontu, na 9 m.	Tereny 1UMW, 2UMW	Dla terenu 1UMW w § 19 ust. 2 pkt 6 ustalono wysokość zabudowy frontowej: 12,0 m; maksymalna wysokość zabudowy oficynowej: 9,0 m. Dla terenu 2UMW w § 20 ust. 2 pkt 6 ustalono wysokość zabudowy: a) frontowej: od 7,7 do 11,7 m, b) oficynowej: nieprzekraczająca 9,0 m;	-	<b>Ad. uwaga nr 229.2: nie uwzględnia się.</b> Na terenach 1UMW i 2UMW, zgodnie z § 19 ust. 2 pkt 6 i § 20 ust. 2 pkt 6 lit. a, utrzymano wysokość zabudowy frontowej, tj. dla terenu 1UMW wynoszącej maksymalnie 12,0 m, a dla terenu 2UMW wynoszącej od 7,7 do 11,7 m. Ustalona w projekcie planu wysokość zabudowy frontowej na terenie 1UMW odpowiada wysokości istniejącego budynku zlokalizowanego na działce nr ewid. 277. Z kolei wysokość wskazana dla zabudowy frontowej dla terenu 2UMW umożliwi realizację projektowanego obiektu usługowego. Ustalenie ww. parametrów dla zabudowy frontowej na terenach 1UMW i 2UMW nie wpłynie negatywnie na synagogę i jej ekspozycję. Wskazana wysokość zabudowy frontowej nie będzie stwarzać zagrożenia dla ludu przestycznego - realizacji budynków o gabarytach przekraczających skalę zabudowy w sąsiedztwie.	-	<b>Uwaga nie-uwzględniona</b>	-
230.	10.04.2018 r.	Osoba fizyczna	Wniosek o: Zmianę wysokości zabudowy od strony granicy działki na nie wyższą niż 7 m;	Tereny 1UMW, 2UMW	Dla terenu 1UMW w § 19 ust. 2 pkt 6 ustalono wysokość zabudowy frontowej: 12,0 m; maksymalna wysokość zabudowy oficynowej: 9,0 m.	-	<b>Ad. uwaga nr 230.1: nie uwzględnia się.</b> Na terenach 1UMW i 2UMW, zgodnie z § 19 ust. 2 pkt 6 i § 20 ust. 2 pkt 6 lit. b, utrzy-	-	<b>Uwaga nie-uwzględniona</b>	-

				<p>Dla terenu 2UMW w §20 ust. 2 pkt 6 ustalono wysokość zabudowy:</p> <p>a) frontowej: od 7,7 do 11,7 m, b) oficynowej: nieprzekraczająca 9,0 m;</p>		<p>mano wysokość zabudowy oficynowej nieprzekraczającej 9,0 m. Wysokość oficyn ustalona dla terenów 1UMW i 2UMW odpowiada maksymalnej wysokości ustalonej w miejscowym planie zagospodarowania przestrzennego miasta Konina-Starówka, przyjętego uchwałą Nr 510 Rady Miasta Konina z dnia 23.09.2009 r.</p>			
		2)zmianę wysokości zabudowy w okolicy synagogi od strony fronta, na 9 m.	<p>Tereny 1UMW, 2UMW</p>	<p>Dla terenu 1UMW w §19 ust. 2 pkt 6 ustalono wysokość zabudowy frontowej: 12,0 m; maksymalna wysokość zabudowy oficynowej: 9,0 m. Dla terenu 2UMW w §20 ust. 2 pkt 6 ustalono wysokość zabudowy:</p> <p>a) frontowej: od 7,7 do 11,7 m, b) oficynowej: nieprzekraczająca 9,0 m;</p>	-	<p><b>Ad. uwaga nr 230.2: nie uwzględnia się.</b> Na terenach 1UMW i 2UMW, zgodnie z §19 ust. 2 pkt 6 i §20 ust. 2 pkt 6 lit. a, utrzymano wysokość zabudowy frontowej, tj. dla terenu 1UMW wynoszącej maksymalnie 12,0 m, a dla terenu 2UMW wynoszącej od 7,7 do 11,7 m. Ustalona w projekcie planu wysokość zabudowy frontowej na terenie 1UMW odpowiada wysokości istniejącego budynku zlokalizowanego na działce nr ewid. 277. Z kolei wysokość wskazana dla zabudowy frontowej dla terenu 2UMW umożliwi realizację projektowanego obiektu usługowego. Ustalenie ww. parametrów dla zabudowy frontowej na terenach 1UMW i 2UMW nie wpłynie negatywnie na synagogę i jej ekspozycję. Wskazana wysokość zabudowy frontowej nie będzie stwarzać zagrożenia dla ładów przestrzennego – realizacji budynków o ga-</p>	-	<b>Uwaga nie-uwzględniona</b>	-

							barytach przekraczających skalę zabudowy w sąsiedztwie.			
			Wniosek o: 1) zmianę wysokości zabudowy od strony granicy działki na nie wyższą niż 7 m;	Tereny 1UMW, 2UMW	Dla terenu 1UMW w §19 ust. 2 pkt 6 ustalono wysokość zabudowy frontowej: 12,0 m; maksymalna wysokość zabudowy oficynowej: 9,0 m. Dla terenu 2UMW w §20 ust. 2 pkt 6 ustalono wysokość zabudowy: a) frontowej: od 7,7 do 11,7 m, b) oficynowej: nieprzekraczająca 9,0 m;	-	<b>Ad. uwaga nr 231.1: nie uwzględnia się.</b> Na terenach 1UMW i 2UMW, zgodnie z §19 ust. 2 pkt 6 i §20 ust. 2 pkt 6 lit. b, utrzymano wysokość zabudowy oficynowej nieprzekraczającej 9,0 m. Wysokość oficyn ustalona dla terenów 1UMW i 2UMW odpowiada maksymalnej wysokości ustalonej w miejscowym planie zagospodarowania przestrzennego miasta Konina-Starówka, przyjętego uchwałą Nr 510 Rady Miasta Konina z dnia 23.09.2009 r.	-	<b>Uwaga nie-uwzględniona</b>	-
231.	10.04.2018 r.	Osoba fizyczna	2) zmianę wysokości zabudowy w okolicy synagogi od strony frontu, na 9 m.	Tereny 1UMW, 2UMW	Dla terenu 1UMW w §19 ust. 2 pkt 6 ustalono wysokość zabudowy frontowej: 12,0 m; maksymalna wysokość zabudowy oficynowej: 9,0 m. Dla terenu 2UMW w §20 ust. 2 pkt 6 ustalono wysokość zabudowy: a) frontowej: od 7,7 do 11,7 m, b) oficynowej: nieprzekraczająca 9,0 m;	-	<b>Ad. uwaga nr 231.2: nie uwzględnia się.</b> Na terenach 1UMW i 2UMW, zgodnie z §19 ust. 2 pkt 6 i §20 ust. 2 pkt 6 lit. a, utrzymano wysokość zabudowy frontowej, tj. dla terenu 1UMW wynoszącej maksymalnie 12,0 m, a dla terenu 2UMW wynoszącej od 7,7 do 11,7 m. Ustalona w projekcie planu wysokość zabudowy frontowej na terenie 1UMW odpowiada wysokości istniejącego budynku zlokalizowanego na działce nr ewid. 277. Z kolei wysokość wskazana dla zabudowy frontowej dla terenu 2UMW umożliwi realizację projektowanego obiektu usługowego. Ustalenie ww. param-	-	<b>Uwaga nie-uwzględniona</b>	-

										trów dla zabudowy frontowej na terenach 1UMW i 2UMW nie wpłynie negatywnie na synagogę i jej ekspozycję. Wskazana wysokość zabudowy frontowej nie będzie stwarzać zagrożenia dla ładunku przestrzennego - realizacji budynków o gabarytach przekraczających skalę zabudowy w sąsiedztwie.			
232.	10.04.2018 r.	Osoba fizyczna	Wniosek o: 1) zmianę wysokości zabudowy od strony granicy działki na nie wyższą niż 7 m;	Tereny 1UMW, 2UMW	Dla terenu 1UMW w §19 ust. 2 pkt 6 ustalono wysokość zabudowy frontowej: 12,0 m; maksymalna wysokość zabudowy oficynowej: 9,0 m. Dla terenu 2UMW w §20 ust. 2 pkt 6 ustalono wysokość zabudowy: a) frontowej: od 7,7 do 11,7 m, b) oficynowej: nieprzekraczająca 9,0 m;	-	-	<b>Ad. uwaga nr 232.1: nie uwzględnia się.</b> Na terenach 1UMW i 2UMW, zgodnie z §19 ust. 2 pkt 6 i §20 ust. 2 pkt 6 lit. b, utrzymano wysokość zabudowy oficynowej nieprzekraczającej 9,0 m. Wysokość oficyn ustalono dla terenów 1UMW i 2UMW odpowiada maksymalnej wysokości ustalonej w miejscowym planie zagospodarowania przestrzennego miasta Konina-Starówka, przyjętego uchwałą Nr 510 Rady Miasta Konina z dnia 23.09.2009 r.	-	Uwaga nie-uwzględniona	-		
			Zmianę wysokości zabudowy w okolicy synagogi od strony frontu, na 9 m.	Tereny 1UMW, 2UMW	Dla terenu 1UMW w §19 ust. 2 pkt 6 ustalono wysokość zabudowy frontowej: 12,0 m; maksymalna wysokość zabudowy oficynowej: 9,0 m. Dla terenu 2UMW w §20 ust. 2 pkt 6 ustalono wysokość zabudowy: a) frontowej: od 7,7 do 11,7 m, b) oficynowej: nieprzekraczająca 9,0 m;	-	-	<b>Ad. uwaga nr 232.2: nie uwzględnia się.</b> Na terenach 1UMW i 2UMW, zgodnie z §19 ust. 2 pkt 6 i §20 ust. 2 pkt 6 lit. a, utrzymano wysokość zabudowy frontowej, tj. dla terenu 1UMW wynoszącej maksymalnie 12,0 m, a dla terenu 2UMW wynoszącej od 7,7 do 11,7 m. Ustalona w projekcie planu wysokość zabudowy frontowej na terenie 1UMW odpowiada wysokości istniejącego	-	Uwaga nie-uwzględniona	-		

							budynku zlokalizowanego na działce nr ewid. 277. Z kolei wysokość wskazana dla zabudowy frontowej dla terenu 2UMW umożliwi realizację projektowanego obiektu usługowego. Ustalenie ww. parametrów dla zabudowy frontowej na terenach 1UMW i 2UMW nie wpłynie negatywnie na synagogę i jej ekspozycję. Wskazana wysokość zabudowy frontowej nie będzie stwarzać zagrożenia dla ładu przestrzennego – realizacji budynków o gabarytach przekraczających skalę zabudowy w sąsiedztwie.			
233.	10.04.2018 r.	Osoba fizyczna	Wniosek o: 1)zmięnię wysokości zabudowy od strony granicy działki na nie wyższą niż 7 m;	Tereny 1UMW, 2UMW	Dla terenu 1UMW w §19 ust. 2 pkt 6 ustalono wysokość zabudowy frontowej: 12,0 m; maksymalna wysokość zabudowy oficynowej: 9,0 m. Dla terenu 2UMW w §20 ust. 2 pkt 6 ustalono wysokość zabudowy: a) frontowej: od 7,7 do 11,7 m, b) oficynowej: nieprzekraczająca 9,0 m;	-	<b>Ad. uwaga nr 233.1; nie uwzględnia się.</b> Na terenach 1UMW i 2UMW, zgodnie z §19 ust. 2 pkt 6 i §20 ust. 2 pkt 6 lit. b, utrzymano wysokość zabudowy oficynowej nieprzekraczającą 9,0 m. Wysokość oficyn ustalona dla terenów 1UMW i 2UMW odpowiada maksymalnej wysokości ustalonej w miejscowym planie zagospodarowania przestrzennego miasta Konina-Starówka, przyjętego uchwałą Nr 510 Rady Miasta Konina z dnia 23.09.2009 r.	-	<b>Uwaga nieuwzględniona</b>	-
			2)zmięnię wysokości zabudowy w okolicy synagogi od strony frontu, na 9 m.	Tereny 1UMW, 2UMW	Dla terenu 1UMW w §19 ust. 2 pkt 6 ustalono wysokość zabudowy frontowej: 12,0 m; maksymalna wysokość zabudowy oficynowej: 9,0 m.	-	<b>Ad. uwaga nr 233.2; nie uwzględnia się.</b> Na terenach 1UMW i 2UMW, zgodnie z §19 ust. 2 pkt 6 i §20 ust. 2 pkt 6 lit. a, utrzymano wysokość zabu-	-	<b>Uwaga nieuwzględniona</b>	-

					Dla terenu 2UMW w §20 ust. 2 pkt 6 ustalono wysokość zabudowy: a) frontowej: od 7,7 do 11,7 m, b) oficynowej: nieprzekraczająca 9,0 m;		dowy frontowej, tj. dla terenu 1UMW wynoszącej maksymalnie 12,0 m, a dla terenu 2UMW wynoszącej od 7,7 do 11,7 m. Ustalona w projekcie planu wysokość zabudowy frontowej na terenie 1UMW odpowiada wysokości istniejącego budynku zlokalizowanego na działce nr ewid. 277. Z kolei wysokość wskazana dla zabudowy frontowej dla terenu 2UMW umożliwi realizację projektowanego obiektu usługowego. Ustalenie ww. parametrów dla zabudowy frontowej na terenach 1UMW i 2UMW nie wpłynie negatywnie na synagogę i jej ekspozycję. Wskazana wysokość zabudowy frontowej nie będzie stwarzać zagrożenia dla ładu przestrzennego – realizacji budynków o gabarytach przekraczających skalę zabudowy w sąsiedztwie.			
234.	10.04.2018 r.	Osoba fizyczna	Wniosek o: 1) zmianę wysokości zabudowy od strony granicy działki na nie wyższą niż 7 m;	Tereny 1UMW, 2UMW	Dla terenu 1UMW w §19 ust. 2 pkt 6 ustalono wysokość zabudowy frontowej: 12,0 m; maksymalna wysokość zabudowy oficynowej: 9,0 m. Dla terenu 2UMW w §20 ust. 2 pkt 6 ustalono wysokość zabudowy: a) frontowej: od 7,7 do 11,7 m, b) oficynowej: nieprzekraczająca 9,0 m;	-	<b>Ad. uwaga nr 234.1: nie uwzględnia się.</b> Na terenach 1UMW i 2UMW, zgodnie z §19 ust. 2 pkt 6 i §20 ust. 2 pkt 6 lit. b, utrzymano wysokość zabudowy oficynowej nieprzekraczającej 9,0 m. Wysokość oficyn ustalona dla terenów 1UMW i 2UMW odpowiada maksymalnej wysokości ustalonej w miejscowym planie zagospodarowania przestrzennego miasta Konina-Starówka, przyjętego uchwałą	-	<b>Uwaga nie-uwzględniona</b>	-

							Nr 510 Rady Miasta Konińskiego z dnia 23.09.2009 r.			
			Zmianę wysokości zabudowy w okolicy synagogi od strony frontu, na 9 m.	Tereny 1UMW, 2UMW	Dla terenu 1UMW w §19 ust. 2 pkt 6 ustalono wysokość zabudowy frontowej: 12,0 m; maksymalna wysokość zabudowy oficynowej: 9,0 m. Dla terenu 2UMW w §20 ust. 2 pkt 6 ustalono wysokość zabudowy: a) frontowej: od 7,7 do 11,7 m, b) oficynowej: nieprzekraczająca 9,0 m;	-	Ad. uwaga nr 234.2: nie uwzględnia się. Na terenach 1UMW i 2UMW, zgodnie z §19 ust. 2 pkt 6 i §20 ust. 2 pkt 6 lit. a, utrzymano wysokość zabudowy frontowej, tj. dla terenu 1UMW wynoszącej maksymalnie 12,0 m, a dla terenu 2UMW wynoszącej od 7,7 do 11,7 m. Ustalona w projekcie planu wysokość zabudowy frontowej na terenie 1UMW odpowiada wysokości istniejącego budynku zlokalizowanego na działce nr ewid. 277. Z kolei wysokość wskazana dla zabudowy frontowej dla terenu 2UMW umożliwi realizację projektowanego obiektu usługowego. Ustalenie ww. parametrów dla zabudowy frontowej na terenach 1UMW i 2UMW nie wpłynie negatywnie na synagogę i jej ekspozycję. Wskazana wysokość zabudowy frontowej nie będzie stwarzać zagrożenia dla ładunku przestrzennego – realizacji budynków o gabarytach przekraczających skalę zabudowy w sąsiedztwie.	-	Uwaga nie-uwzględniona	-
235.	10.04.2018 r.	Osoba fizyczna	Wniosek o: 1) zmianę wysokości zabudowy od strony granicy działki na nie wyższą niż 7 m;	Tereny 1UMW, 2UMW	Dla terenu 1UMW w §19 ust. 2 pkt 6 ustalono wysokość zabudowy frontowej: 12,0 m; maksymalna wysokość zabudowy oficynowej: 9,0 m.	-	Ad. uwaga nr 235.1: nie uwzględnia się. Na terenach 1UMW i 2UMW, zgodnie z §19 ust. 2 pkt 6 i §20 ust. 2 pkt 6 lit. b, utrzymano wysokość zabudowy oficynowej nieprzekraczającej 9,0 m.	-	Uwaga nie-uwzględniona	-



				Dla terenu 2UMW w §20 ust. 2 pkt 6 ustalono wysokość zabudowy: a) frontowej: od 7,7 do 11,7 m, b) oficynowej: nieprzekraczająca 9,0 m;		Wysokość oficyn ustalona dla terenów 1UMW i 2UMW odpowiada maksymalnej wysokości ustalonej w miejscowym planie zagospodarowania przestrzennego miasta Konina-Starówka, przyjętego uchwałą Nr 510 Rady Miasta Konina z dnia 23.09.2009 r.			
		Zmianę wysokości zabudowy w okolicy synagogi od strony frontu, na 9 m.	Tereny 1UMW, 2UMW	Dla terenu 1UMW w §19 ust. 2 pkt 6 ustalono wysokość zabudowy frontowej: 12,0 m; maksymalna wysokość zabudowy oficynowej: 9,0 m. Dla terenu 2UMW w §20 ust. 2 pkt 6 ustalono wysokość zabudowy: a) frontowej: od 7,7 do 11,7 m, b) oficynowej: nieprzekraczająca 9,0 m;	-	<b>Ad. uwaga nr 235.2: nie uwzględnia się.</b> Na terenach 1UMW i 2UMW, zgodnie z §19 ust. 2 pkt 6 i §20 ust. 2 pkt 6 lit. a, utrzymano wysokość zabudowy frontowej, tj. dla terenu 1UMW wynoszącej maksymalnie 12,0 m, a dla terenu 2UMW wynoszącej od 7,7 do 11,7 m. Ustalona w projekcie planu wysokość zabudowy frontowej na terenie 1UMW odpowiada wysokości istniejącego budynku zlokalizowanego na działce nr ewid. 277. Z kolei wysokość wskazana dla zabudowy frontowej dla terenu 2UMW umożliwi realizację projektowanego obiektu usługowego. Ustalenie ww. parametrów dla zabudowy frontowej na terenach 1UMW i 2UMW nie wpłynie negatywnie na synagogę i jej ekspozycję. Wskazana wysokość zabudowy frontowej nie będzie stwarzać zagrożenia dla ładunku przestrzennego – realizacji budynków o gabarytach przekraczających skalę zabudowy w sąsiedztwie.	-	<b>Uwaga nie-uwzględniona</b>	-

236.	10.04. 2018 r.	Osoba fi- zyczna	Wniosek o: Zmianę wysokości za- budowy od strony gra- nicy działki na nie wyż- szą niż 7 m;	Tereny 1UMW, 2UMW	Dla terenu 1UMW w §19 ust. 2 pkt 6 usta- lono wysokość zabu- dowy frontowej: 12,0 m; maksymalna wyso- kość zabudowy oficyn- nowej: 9,0 m. Dla terenu 2UMW w §20 ust. 2 pkt 6 usta- lono wysokość zabu- dowy: a) frontowej: od 7,7 do 11,7 m, b) oficynowej: nie- przekraczająca 9,0 m;	-	Ad. uwaga nr 236.1: nie uwzględnia się. Na terenach 1UMW i 2UMW, zgodnie z §19 ust. 2 pkt 6 i §20 ust. 2 pkt 6 lit. b, utrzy- mano wysokość zabu- dowy oficynowej nie- przekraczającej 9,0 m. Wysokość oficyn usta- lona dla terenów 1UMW i 2UMW odpowiada maksymalnej wysokości ustalonej w miejscowym planie zagospodarowania przestrzennego miasta Konina-Starówka, przy- jętego uchwałą Nr 510 Rady Miasta Ko- nina z dnia 23.09.2009 r.	-	Uwaga nie- uwzględniona	-
			Zmianę wysokości za- budowy w okolicy synga- gi od strony frontu, na 9 m.	Tereny 1UMW, 2UMW	Dla terenu 1UMW w §19 ust. 2 pkt 6 usta- lono wysokość zabu- dowy frontowej: 12,0 m; maksymalna wyso- kość zabudowy oficyn- nowej: 9,0 m. Dla terenu 2UMW w §20 ust. 2 pkt 6 usta- lono wysokość zabu- dowy: a) frontowej: od 7,7 do 11,7 m, b) oficynowej: nie- przekraczająca 9,0 m;	-	Ad. uwaga nr 236.2: nie uwzględnia się. Na terenach 1UMW i 2UMW, zgodnie z §19 ust. 2 pkt 6 i §20 ust. 2 pkt 6 lit. a, utrzy- mano wysokość zabu- dowy frontowej, tj. dla te- renu 1UMW wynoszącej maksymalnie 12,0 m, a dla terenu 2UMW wy- noszącej od 7,7 do 11,7 m. Ustalona w projekcie planu wysokość zabu- dowy frontowej na tere- nie 1UMW odpowiada wysokości istniejącego budynku zlokalizowa- nego na działce nr ewid. 277. Z kolei wysokość wskazana dla zabudowy frontowej dla terenu 2UMW umożliwi realiza- cję projektowanego obiektu usługowego. Ustalenie ww. parame- trów dla zabudowy fron- towej na terenach 1UMW i 2UMW nie wpłynie ne- gatywnie na synagogę	-	Uwaga nie- uwzględniona	-

							<p>i jej ekspozycję. Wskazana wysokość zabudowy frontowej nie będzie stwarzać zagrożenia dla ludu przestrzennego – realizacji budynków o gabarytach przekraczających skalę zabudowy w sąsiedztwie.</p>			
237.	10.04.2018 r.	Osoba fizyczna	<p>Wniosek o: Zmianę wysokości zabudowy od strony granicy działki na nie wyższą niż 7 m;</p>	<p>Tereny UUMW, ZUMW</p>	<p>Dla terenu UUMW w §19 ust. 2 pkt 6 ustalono wysokość zabudowy frontowej: 12,0 m; maksymalna wysokość zabudowy oficynowej: 9,0 m. Dla terenu ZUMW w §20 ust. 2 pkt 6 ustalono wysokość zabudowy: a) frontowej: od 7,7 do 11,7 m, b) oficynowej: nieprzekraczająca 9,0 m;</p>	-	<p><b>Ad. uwaga nr 237.1: nie uwzględnia się.</b> Na terenach UUMW i ZUMW, zgodnie z §19 ust. 2 pkt 6 i §20 ust. 2 pkt 6 lit. b, utrzymano wysokość zabudowy oficynowej nieprzekraczającej 9,0 m. Wysokość oficyn ustalona dla terenów UUMW i ZUMW odpowiada maksymalnej wysokości ustalonej w miejscowym planie zagospodarowania przestrzennego miasta Konina-Starówka, przyjętego uchwałą Nr 510 Rady Miasta Konina z dnia 23.09.2009 r.</p>	-	<b>Uwaga nieuwzględniona</b>	-
			<p>Zmianę wysokości zabudowy w okolicy synagogi od strony frontu, na 9 m.</p>	<p>Tereny UUMW, ZUMW</p>	<p>Dla terenu UUMW w §19 ust. 2 pkt 6 ustalono wysokość zabudowy frontowej: 12,0 m; maksymalna wysokość zabudowy oficynowej: 9,0 m. Dla terenu ZUMW w §20 ust. 2 pkt 6 ustalono wysokość zabudowy: a) frontowej: od 7,7 do 11,7 m, b) oficynowej: nieprzekraczająca 9,0 m;</p>	-	<p><b>Ad. uwaga nr 237.2: nie uwzględnia się.</b> Na terenach UUMW i ZUMW, zgodnie z §19 ust. 2 pkt 6 i §20 ust. 2 pkt 6 lit. a, utrzymano wysokość zabudowy frontowej, tj. dla terenu UUMW wynoszącej maksymalnie 12,0 m, a dla terenu ZUMW wynoszącej od 7,7 do 11,7 m. Ustalona w projekcie planu wysokość zabudowy frontowej na terenie UUMW odpowiada wysokości istniejącego budynku zlokalizowanego na działce nr ewid. 277. Z kolei wysokość wskazana dla zabudowy</p>	-	<b>Uwaga nieuwzględniona</b>	-

							frontowej dla terenu 2UMW umożliwi realizację projektowanego obiektu usługowego. Ustalenie ww. parametrów dla zabudowy frontowej na terenach 1UMW i 2UMW nie wpłynie negatywnie na synagogę i jej ekspozycję. Wskazana wysokość zabudowy frontowej nie będzie stwarzać zagrożenia dla ładu przestrzennego – realizacji budynków o gabarytach przekraczających skalę zabudowy w sąsiedztwie.			
238.	10.04.2018 r.	Osoba fizyczna	Wniosek o: 1) zmianę wysokości zabudowy od strony granicy działki na nie wyższą niż 7 m;	Tereny 1UMW, 2UMW	Dla terenu 1UMW w §19 ust. 2 pkt 6 ustalono wysokość zabudowy frontowej: 12,0 m; maksymalna wysokość zabudowy oficynowej: 9,0 m. Dla terenu 2UMW w §20 ust. 2 pkt 6 ustalono wysokość zabudowy: a) frontowej: od 7,7 do 11,7 m, b) oficynowej: nieprzekraczająca 9,0 m;	-	<b>Ad. uwaga nr 238.1: nie uwzględnia się.</b> Na terenach 1UMW i 2UMW, zgodnie z §19 ust. 2 pkt 6 i §20 ust. 2 pkt 6 lit. b, utrzymano wysokość zabudowy oficynowej nieprzekraczającej 9,0 m. Wysokość oficyn ustalona dla terenów 1UMW i 2UMW odpowiada maksymalnej wysokości ustalonej w miejscowym planie zagospodarowania przestrzennego miasta Konina-Starówka, przyjętego uchwałą Nr 510 Rady Miasta Konina z dnia 23.09.2009 r.	-	<b>Uwaga nie-uwzględniona</b>	-
			Zmianę wysokości zabudowy w okolicy synagogi od strony frontu, na 9 m.	Tereny 1UMW, 2UMW	Dla terenu 1UMW w §19 ust. 2 pkt 6 ustalono wysokość zabudowy frontowej: 12,0 m; maksymalna wysokość zabudowy oficynowej: 9,0 m. Dla terenu 2UMW w §20 ust. 2 pkt 6 ustalono wysokość zabudowy:	-	<b>Ad. uwaga nr 238.2: nie uwzględnia się.</b> Na terenach 1UMW i 2UMW, zgodnie z §19 ust. 2 pkt 6 i §20 ust. 2 pkt 6 lit. a, utrzymano wysokość zabudowy frontowej, tj. dla terenu 1UMW wynoszącej maksymalnie 12,0 m, a dla terenu 2UMW wynoszącej od 7,7 do 11,7	-	<b>Uwaga nie-uwzględniona</b>	-

					a) frontowej: od 7,7 do 11,7 m, b) oficynowej: nieprzekraczająca 9,0 m;		m. Ustalona w projekcie planu wysokość zabudowy frontowej na terenie IUMW odpowiada wysokości istniejącego budynku zlokalizowanego na działce nr ewid. 277. Z kolei wysokość wskazana dla zabudowy frontowej dla terenu 2UMW umożliwi realizację projektowanego obiektu usługowego. Ustalenie ww. parametrów dla zabudowy frontowej na terenach IUMW i 2UMW nie wpłynie negatywnie na sygnację i jej ekspozycję. Wskazana wysokość zabudowy frontowej nie będzie stwarzać zagrożenia dla ładu przestrzennego - realizacji budynków o gabarytach przekraczających skalę zabudowy w sąsiedztwie.			
239.	10.04.2018 r.	Osoba fizyczna	Wniosek o: 1) zmianę wysokości zabudowy od strony granicy działki na nie wyższą niż 7 m;	Tereny IUMW, 2UMW	Dla terenu IUMW w §19 ust. 2 pkt 6 ustalono wysokość zabudowy frontowej: 12,0 m; maksymalna wysokość zabudowy oficynowej: 9,0 m. Dla terenu 2UMW w §20 ust. 2 pkt 6 ustalono wysokość zabudowy: a) frontowej: od 7,7 do 11,7 m, b) oficynowej: nieprzekraczająca 9,0 m;	-	<b>Ad. uwaga nr 239.1: nie uwzględnia się.</b> Na terenach IUMW i 2UMW, zgodnie z §19 ust. 2 pkt 6 i §20 ust. 2 pkt 6 lit. b, utrzymano wysokość zabudowy oficynowej nieprzekraczającej 9,0 m. Wysokość oficyn ustalono dla terenów IUMW i 2UMW odpowiada maksymalnej wysokości ustalonej w miejscowym planie zagospodarowania przestrzennego miasta Konina-Starówka, przyjętego uchwałą Nr 510 Rady Miasta Konina z dnia 23.09.2009 r.	-	<b>Uwaga nie-uwzględniona</b>	-

			2) zmianę wysokości zabudowy w okolicy synagogi od strony frontu, na 9 m.	Tereny IUMW, 2UMW	Dla terenu IUMW w § 19 ust. 2 pkt 6 ustalono wysokość zabudowy frontowej: 12,0 m; maksymalna wysokość zabudowy oficynowej: 9,0 m. Dla terenu 2UMW w § 20 ust. 2 pkt 6 ustalono wysokość zabudowy: a) frontowej: od 7,7 do 11,7 m, b) oficynowej: nieprzekraczająca 9,0 m;	-	<b>Ad. uwaga nr 239.2; nie uwzględnia się.</b> Na terenach IUMW i 2UMW, zgodnie z § 19 ust. 2 pkt 6 i § 20 ust. 2 pkt 6 lit. a, utrzymano wysokość zabudowy frontowej, tj. dla terenu IUMW wynoszącej maksymalnie 12,0 m, a dla terenu 2UMW wynoszącej od 7,7 do 11,7 m. Ustalona w projekcie planu wysokość zabudowy frontowej na terenie IUMW odpowiada wysokości istniejącego budynku zlokalizowanego na działce nr ewid. 277. Z kolei wysokość wskazana dla zabudowy frontowej dla terenu 2UMW umożliwia realizację projektowanego obiektu usługowego. Ustalenie ww. parametrów dla zabudowy frontowej na terenach IUMW i 2UMW nie wpłynie negatywnie na synagogę i jej ekspozycję. Wskazana wysokość zabudowy frontowej nie będzie stwarzać zagrożenia dla ładu przestrzennego - realizacji budynków o gabarytach przekraczających skalę zabudowy w sąsiedztwie.	-	<b>Uwaga nie-uwzględniona</b>	-
240.	10.04.2018 r.	Osoba fizyczna	Wniosek c: 1) zmianę wysokości zabudowy od strony granicy działki na nie wyższą niż 7 m;	Tereny IUMW, 2UMW	Dla terenu IUMW w § 19 ust. 2 pkt 6 ustalono wysokość zabudowy frontowej: 12,0 m; maksymalna wysokość zabudowy oficynowej: 9,0 m. Dla terenu 2UMW w § 20 ust. 2 pkt 6 ustalono wysokość zabudowy:	-	<b>Ad. uwaga nr 240.1; nie uwzględnia się.</b> Na terenach IUMW i 2UMW, zgodnie z § 19 ust. 2 pkt 6 i § 20 ust. 2 pkt 6 lit. b, utrzymano wysokość zabudowy oficynowej nieprzekraczającej 9,0 m. Wysokość oficyn ustalona dla terenów IUMW i 2UMW odpowiada	-	<b>Uwaga nie-uwzględniona</b>	-

					a) frontowej: od 7,7 do 11,7 m, b) oficynowej: nieprzekraczająca 9,0 m;		maksymalnej wysokości ustalonej w miejscowym planie zagospodarowania przestrzennego miasta Konina-Starówka, przyjętego uchwałą Nr 510 Rady Miasta Konina z dnia 23.09.2009 r.			
			2) zmianę wysokości zabudowy w okolicy synagogi od strony frontu, na 9 m.	Tereny 1UMW, 2UMW	Dla terenu 1UMW w §19 ust. 2 pkt 6 ustalono wysokość zabudowy frontowej: 12,0 m; maksymalna wysokość zabudowy oficynowej: 9,0 m. Dla terenu 2UMW w §20 ust. 2 pkt 6 ustalono wysokość zabudowy: a) frontowej: od 7,7 do 11,7 m, b) oficynowej: nieprzekraczająca 9,0 m;	-	<b>Ad. uwaga nr 240.2: nie uwzględnia się.</b> Na terenach 1UMW i 2UMW, zgodnie z §19 ust. 2 pkt 6 i §20 ust. 2 pkt 6 lit. a, utrzymano wysokość zabudowy frontowej, tj. dla terenu 1UMW wynoszącej maksymalnie 12,0 m, a dla terenu 2UMW wynoszącej od 7,7 do 11,7 m. Ustalona w projekcie planu wysokość zabudowy frontowej na terenie 1UMW odpowiada wysokości istniejącego budynku zlokalizowanego na działce nr ewid. 277. Z kolei wysokość wskazana dla zabudowy frontowej dla terenu 2UMW umożliwi realizację projektowanego obiektu usługowego. Ustalenie ww. parametrów dla zabudowy frontowej na terenach 1UMW i 2UMW nie wpłynie negatywnie na synagogę i jej ekspozycję. Wskazana wysokość zabudowy frontowej nie będzie stwarzać zagrożenia dla ludu przestrzennego – realizacji budynków o gabarytach przekraczających skalę zabudowy w sąsiedztwie.	-	<b>Uwaga nie-uwzględniona</b>	-
241.	11.04.2018 r.	Osoba fizyczna	Wniosek o:	Tereny 1UMW, 2UMW	Dla terenu 1UMW w §19 ust. 2 pkt 6 usta-	-	<b>Ad. uwaga nr 241.1: nie uwzględnia się.</b>	-	<b>Uwaga nie-uwzględniona</b>	-

			<p>Izmiąć wysokości zabudowy od strony granicy działki na nie wyższą niż 7 m;</p>		<p>lono wysokość zabudowy frontowej: 12,0 m; maksymalna wysokość zabudowy oficynowej: 9,0 m. Dla terenu 2UMW w §20 ust. 2 pkt 6 ustalono wysokość zabudowy: a) frontowej: od 7,7 do 11,7 m, b) oficynowej: nieprzekraczająca 9,0 m;</p>		<p>Na terenach 1UMW i 2UMW, zgodnie z §19 ust. 2 pkt 6 i §20 ust. 2 pkt 6 lit. b, utrzymano wysokość zabudowy oficynowej nieprzekraczającej 9,0 m. Wysokość oficyn ustalono dla terenów 1UMW i 2UMW odpowiada maksymalnej wysokości ustalonej w miejscowym planie zagospodarowania przestrzennego miasta Konina-Starówka, przyjętego uchwałą Nr 510 Rady Miasta Konina z dnia 23.09.2009 r.</p>		
			<p>Złazić wysokości zabudowy w okolicy synagogi od strony frontu, na 9 m.</p>	<p>Tereny 1UMW, 2UMW</p>	<p>Dla terenu 1UMW w §19 ust. 2 pkt 6 ustalono wysokość zabudowy frontowej: 12,0 m; maksymalna wysokość zabudowy oficynowej: 9,0 m. Dla terenu 2UMW w §20 ust. 2 pkt 6 ustalono wysokość zabudowy: a) frontowej: od 7,7 do 11,7 m, b) oficynowej: nieprzekraczająca 9,0 m;</p>	-	<p><b>Ad. uwaga nr 241.2: nie uwzględnia się.</b> Na terenach 1UMW i 2UMW, zgodnie z §19 ust. 2 pkt 6 i §20 ust. 2 pkt 6 lit. a, utrzymano wysokość zabudowy frontowej, tj. dla terenu 1UMW wynoszącej maksymalnie 12,0 m, a dla terenu 2UMW wynoszącej od 7,7 do 11,7 m. Ustalona w projekcie planu wysokość zabudowy frontowej na terenie 1UMW odpowiada wysokości istniejącego budynku zlokalizowanego na działce nr ewid. 277. Z kolei wysokość wskazana dla zabudowy frontowej dla terenu 2UMW umożliwi realizację projektowanego obiektu usługowego. Ustalenie ww. parametrów dla zabudowy frontowej na terenach 1UMW i 2UMW nie wpłynie negatywnie na synagogę i jej ekspozycję. Wskazana wysokość zabudowy frontowej nie będzie</p>	-	<p><b>Uwaga nie-uwzględniona</b></p>



							stwarzać zagrożenia dla ładu przestrzennego – re- alizacji budynków o ga- barytach przekraczają- cych skalę zabudowy w sąsiedztwie.			
242.	11.04. 2018 r.	Osoba fi- zyczna	Wniosek o: 1) zmianę wysokości za- budowy od strony gra- nicy działki na nie wyż- szą niż 7 m;	Tereny 1UMW, 2UMW	Dla terenu 1UMW w §19 ust. 2 pkt 6 usta- lono wysokość zabu- dowy frontowej: 12,0 m; maksymalna wyso- kość zabudowy oficyn- nowej: 9,0 m. Dla terenu 2UMW w §20 ust. 2 pkt 6 usta- lono wysokość zabu- dowy: a) frontowej: od 7,7 do 11,7 m, b) oficynowej: nie- przekraczająca 9,0 m;	-	<b>Ad. uwaga nr 242.1: nie uwzględnia się.</b> Na terenach 1UMW i 2UMW, zgodnie z §19 ust. 2 pkt 6 i §20 ust. 2 pkt 6 lit. b, utrzy- mano wysokość zabu- dowy oficynowej nie- przekraczającej 9,0 m. Wysokość oficyn usta- lono dla terenów 1UMW i 2UMW odpowiada maksymalnej wysokości ustalonej w miejscowym planie zagospodarowania przestrzennego miasta Konina-Starówka, przy- jętego uchwałą Nr 510 Rady Miasta Ko- nina z dnia 23.09.2009 r.	-	<b>Uwaga nie- uwzględniona</b>	-
			2) zmianę wysokości za- budowy w okolicy syna- gogi od strony fronta, na 9 m.	Tereny 1UMW, 2UMW	Dla terenu 1UMW w §19 ust. 2 pkt 6 usta- lono wysokość zabu- dowy frontowej: 12,0 m; maksymalna wyso- kość zabudowy oficyn- nowej: 9,0 m. Dla terenu 2UMW w §20 ust. 2 pkt 6 usta- lono wysokość zabu- dowy: a) frontowej: od 7,7 do 11,7 m, b) oficynowej: nie- przekraczająca 9,0 m;	-	<b>Ad. uwaga nr 242.2: nie uwzględnia się.</b> Na terenach 1UMW i 2UMW, zgodnie z §19 ust. 2 pkt 6 i §20 ust. 2 pkt 6 lit. a, utrzy- mano wysokość zabu- dowy frontowej, tj. dla te- renu 1UMW wynoszącej maksymalnie 12,0 m, a dla terenu 2UMW wy- noszącej od 7,7 do 11,7 m. Ustalona w projekcie planu wysokość zabu- dowy frontowej na tere- nie 1UMW odpowiada wysokości istniejącego budynku zlokalizowa- nego na działce nr ewid. 277. Z kolei wysokość wskazana dla zabudowy frontowej dla terenu 2UMW umożliwi realiza- cję projektowanego	-	<b>Uwaga nie- uwzględniona</b>	-

							<p>objektu usługowego. Ustalenie ww. parametrów dla zabudowy frontowej na terenach 1UMW i 2UMW nie wpłynie negatywnie na synagogę i jej ekspozycję. Wskazana wysokość zabudowy frontowej nie będzie stwarzać zagrożenia dla ład przestrzennego - realizacji budynków o gabarytach przekraczających skalę zabudowy w sąsiedztwie.</p>			
243.	11.04.2018 r.	Osoba fizyczna	<p>Wniosek o: 1) zmianę wysokości zabudowy od strony granicy działki na nie wyższą niż 7 m;</p>	<p>Tereny 1UMW, 2UMW</p>	<p>Dla terenu 1UMW w §19 ust. 2 pkt 6 ustalono wysokość zabudowy frontowej: 12,0 m; maksymalna wysokość zabudowy oficynowej: 9,0 m. Dla terenu 2UMW w §20 ust. 2 pkt 6 ustalono wysokość zabudowy: a) frontowej: od 7,7 do 11,7 m, b) oficynowej: nieprzekraczająca 9,0 m;</p>	-	<p><b>Ad. uwaga nr 243.1: nie uwzględnia się.</b> Na terenach 1UMW i 2UMW, zgodnie z §19 ust. 2 pkt 6 i §20 ust. 2 pkt 6 lit. b, utrzymano wysokość zabudowy oficynowej nieprzekraczającej 9,0 m. Wysokość oficyn ustalono dla terenów 1UMW i 2UMW - odpowiada maksymalnej wysokości ustalonej w miejscowym planie zagospodarowania przestrzennego miasta Konina-Starówka, przyjętego uchwałą Nr 510 Rady Miasta Konina z dnia 23.09.2009 r.</p>	-	<p><b>Uwaga nie-uwzględniona</b></p>	-
			<p>Zmianę wysokości zabudowy w okolicy synagogi od strony frontu, na 9 m.</p>	<p>Tereny 1UMW, 2UMW</p>	<p>Dla terenu 1UMW w §19 ust. 2 pkt 6 ustalono wysokość zabudowy frontowej: 12,0 m; maksymalna wysokość zabudowy oficynowej: 9,0 m. Dla terenu 2UMW w §20 ust. 2 pkt 6 ustalono wysokość zabudowy: a) frontowej: od 7,7 do 11,7 m, b) oficynowej: nieprzekraczająca 9,0 m;</p>	-	<p><b>Ad. uwaga nr 243.2: nie uwzględnia się.</b> Na terenach 1UMW i 2UMW, zgodnie z §19 ust. 2 pkt 6 i §20 ust. 2 pkt 6 lit. a, utrzymano wysokość zabudowy frontowej, tj. dla terenu 1UMW wynoszącej maksymalnie 12,0 m, a dla terenu 2UMW wynoszącej od 7,7 do 11,7 m. Ustalono w projekcie planu wysokość zabu-</p>	-	<p><b>Uwaga nie-uwzględniona</b></p>	-

							dowy frontowej na terenie UUMW odpowiada wysokości istniejącego budynku zlokalizowanego na działce nr ewid. 277. Z kolei wysokość wskazana dla zabudowy frontowej dla terenu 2UMW umożliwi realizację projektowanego obiektu usługowego. Ustalenie ww. parametrów dla zabudowy frontowej na terenach UUMW i 2UMW nie wpłynie negatywnie na synagogę i jej ekspozycję. Wskazana wysokość zabudowy frontowej nie będzie stwarzać zagrożenia dla ład przestrzennego - realizacji budynków o gabarytach przekraczających skalę zabudowy w sąsiedztwie.			
244.	11.04.2018 r.	Osoba fizyczna	Wniosek o: Izmięnię wysokości zabudowy od strony granicy działki na nie wyższą niż 7 m;	Tereny UUMW, 2UMW	Dla terenu UUMW w §19 ust. 2 pkt 6 ustalono wysokość zabudowy frontowej: 12,0 m; maksymalna wysokość zabudowy oficynowej: 9,0 m. Dla terenu 2UMW w §20 ust. 2 pkt 6 ustalono wysokość zabudowy: a) frontowej: od 7,7 do 11,7 m, b) oficynowej: nieprzekraczająca 9,0 m;	-	Ad. uwaga nr 244.1: nie uwzględnia się. Na terenach UUMW i 2UMW, zgodnie z §19 ust. 2 pkt 6 i §20 ust. 2 pkt 6 lit. b, utrzymano wysokość zabudowy oficynowej nieprzekraczającą 9,0 m. Wysokość oficyn ustalona dla terenów UUMW i 2UMW odpowiada maksymalnej wysokości ustalonej w miejscowym planie zagospodarowania przestrzennego miasta Konina-Starówka, przyjętego uchwałą Nr 510 Rady Miasta Konina z dnia 23.09.2009 r.	-	Uwaga nie-uwzględniona	-
			Zmianę wysokości zabudowy w okolicy synagogi od strony frontu, na 9 m.	Tereny UUMW, 2UMW	Dla terenu UUMW w §19 ust. 2 pkt 6 ustalono wysokość zabudowy frontowej: 12,0	-	Ad. uwaga nr 244.2: nie uwzględnia się. Na terenach UUMW i 2UMW, zgodnie z §19 ust. 2 pkt 6 i §20	-	Uwaga nie-uwzględniona	-

					<p>m; maksymalna wysokość zabudowy oficynowej: 9,0 m. Dla terenu 2UMW w §20 ust. 2 pkt 6 ustalono wysokość zabudowy:</p> <p>a) frontowej: od 7,7 do 11,7 m, b) oficynowej: nieprzekraczająca 9,0 m;</p>		<p>ust. 2 pkt 6 lit. a, utrzymano wysokość zabudowy frontowej, tj. dla terenu 1UMW wynoszącej maksymalnie 12,0 m, a dla terenu 2UMW wynoszącej od 7,7 do 11,7 m. Ustalona w projekcie planu wysokość zabudowy frontowej na terenie 1UMW odpowiada wysokości istniejącego budynku zlokalizowanego na działce nr ewid. 277. Z kolei wysokość wskazana dla zabudowy frontowej dla terenu 2UMW umożliwi realizację projektowanego obiektu usługowego. Ustalenie ww. parametrów dla zabudowy frontowej na terenach 1UMW i 2UMW nie wpłynie negatywnie na synagogę i jej ekspozycję. Wskazana wysokość zabudowy frontowej nie będzie stwarzać zagrożenia dla ładu przestrzennego – realizacji budynków o gabarytach przekraczających skalę zabudowy w sąsiedztwie.</p>		
245.	11.04. 2018 r.	Osoba fizyczna	<p>Wniosek o: Izmięnię wysokości zabudowy od strony granicy działki na nie wyższą niż 7 m;</p>	<p>Tereny 1UMW, 2UMW</p>	<p>Dla terenu 1UMW w §19 ust. 2 pkt 6 ustalono wysokość zabudowy frontowej: 12,0 m; maksymalna wysokość zabudowy oficynowej: 9,0 m. Dla terenu 2UMW w §20 ust. 2 pkt 6 ustalono wysokość zabudowy:</p> <p>a) frontowej: od 7,7 do 11,7 m, b) oficynowej: nieprzekraczająca 9,0 m;</p>	-	<p><b>Ad. uwaga nr 245.1: nie uwzględnia się.</b> Na terenach 1UMW i 2UMW, zgodnie z §19 ust. 2 pkt 6 i §20 ust. 2 pkt 6 lit. b, utrzymano wysokość zabudowy oficynowej nieprzekraczającej 9,0 m. Wysokość oficyn ustalona dla terenów 1UMW i 2UMW odpowiada maksymalnej wysokości ustalonej w miejscowym planie zagospodarowania przestrzennego miasta</p>	-	<p><b>Uwaga nie-uwzględniona</b></p>

							Konina-Starówka, przyjętego uchwałą Nr 510 Rady Miasta Konina z dnia 23.09.2009 r.			
			Zmianę wysokości zabudowy w okolicy synagogi od strony frontu, na 9 m.	Tereny 1UMW, 2UMW	Dla terenu 1UMW w §19 ust. 2 pkt 6 ustalono wysokość zabudowy frontowej: 12,0 m; maksymalna wysokość zabudowy oficynowej: 9,0 m. Dla terenu 2UMW w §20 ust. 2 pkt 6 ustalono wysokość zabudowy: a) frontowej: od 7,7 do 11,7 m, b) oficynowej: nieprzekraczająca 9,0 m;	-	<b>Ad. uwaga nr 245.2: nie uwzględnia się.</b> Na terenach 1UMW i 2UMW, zgodnie z §19 ust. 2 pkt 6 i §20 ust. 2 pkt 6 lit. a, utrzymano wysokość zabudowy frontowej, tj. dla terenu 1UMW wynoszącej maksymalnie 12,0 m, a dla terenu 2UMW wynoszącej od 7,7 do 11,7 m. Ustalona w projekcie planu wysokość zabudowy frontowej na terenie 1UMW odpowiada wysokości istniejącego budynku zlokalizowanego na działce nr ewid. 277. Z kolei wysokość wskazana dla zabudowy frontowej dla terenu 2UMW umożliwi realizację projektowanego obiektu usługowego. Ustalenie ww. parametrów dla zabudowy frontowej na terenach 1UMW i 2UMW nie wpłynie negatywnie na synagogę i jej ekspozycję. Wskazana wysokość zabudowy frontowej nie będzie stwarzać zagrożenia dla ład przestrzennego - realizacji budynków o gabarytach przekraczających skalę zabudowy w sąsiedztwie.	-	<b>Uwaga nie-uwzględniona</b>	-
246.	11.04.2018 r.	Osoba fizyczna	Wniosek o: Zmianę wysokości zabudowy od strony granicy działki na nie wyższą niż 7 m;	Tereny 1UMW, 2UMW	Dla terenu 1UMW w §19 ust. 2 pkt 6 ustalono wysokość zabudowy frontowej: 12,0 m; maksymalna wysokość zabudowy oficynowej: 9,0 m.	-	<b>Ad. uwaga nr 246.1: nie uwzględnia się.</b> Na terenach 1UMW i 2UMW, zgodnie z §19 ust. 2 pkt 6 i §20 ust. 2 pkt 6 lit. b, utrzy-	-	<b>Uwaga nie-uwzględniona</b>	-

				<p>Dla terenu 2UMW w §20 ust. 2 pkt 6 ustalono wysokość zabudowy:</p> <p>a) frontowej: od 7,7 do 11,7 m, b) oficynowej: nieprzekraczająca 9,0 m;</p>		<p>mano wysokość zabudowy oficynowej nieprzekraczającej 9,0 m. Wysokość oficyn ustalona dla terenów 1UMW i 2UMW odpowiada maksymalnej wysokości ustalonej w miejscowym planie zagospodarowania przestrzennego miasta Konina-Starówka, przyjętego uchwałą Nr 510 Rady Miasta Konina z dnia 23.09.2009 r.</p>			
		2)zmianę wysokości zabudowy w okolicy synagogi od strony fronta, na 9 m.	<p>Tereny 1UMW, 2UMW</p>	<p>Dla terenu 1UMW w §19 ust. 2 pkt 6 ustalono wysokość zabudowy frontowej: 12,0 m; maksymalna wysokość zabudowy oficynowej: 9,0 m. Dla terenu 2UMW w §20 ust. 2 pkt 6 ustalono wysokość zabudowy:</p> <p>a) frontowej: od 7,7 do 11,7 m, b) oficynowej: nieprzekraczająca 9,0 m;</p>	-	<p><b>Ad. uwaga nr 246.2: nie uwzględnia się.</b> Na terenach 1UMW i 2UMW, zgodnie z §19 ust. 2 pkt 6 i §20 ust. 2 pkt 6 lit. a, utrzymano wysokość zabudowy frontowej, tj. dla terenu 1UMW wynoszącej maksymalnie 12,0 m, a dla terenu 2UMW wynoszącej od 7,7 do 11,7 m. Ustalona w projekcie planu wysokość zabudowy frontowej na terenie 1UMW odpowiada wysokości istniejącego budynku zlokalizowanego na działce nr ewid. 277. Z kolei wysokość wskazana dla zabudowy frontowej dla terenu 2UMW umożliwi realizację projektowanego obiektu usługowego. Ustalenie ww. parametrów dla zabudowy frontowej na terenach 1UMW i 2UMW nie wpłynie negatywnie na synagogę i jej ekspozycję. Wskazana wysokość zabudowy frontowej nie będzie stwarzać zagrożenia dla ładów przestrzennego – realizacji budynków o ga-</p>	-	<b>Uwaga nie-uwzględniona</b>	-

							barytach przekraczających skalę zabudowy w sąsiedztwie.			
			Wniosek o: 1) zmianę wysokości zabudowy od strony granicy działki na nie wyższą niż 7 m;	Tereny 1UMW, 2UMW	Dla terenu 1UMW w §19 ust. 2 pkt 6 ustalono wysokość zabudowy frontowej: 12,0 m; maksymalna wysokość zabudowy oficynowej: 9,0 m. Dla terenu 2UMW w §20 ust. 2 pkt 6 ustalono wysokość zabudowy: a) frontowej: od 7,7 do 11,7 m, b) oficynowej: nieprzekraczająca 9,0 m;	-	<b>Ad. uwaga nr 247.1: nie uwzględnia się.</b> Na terenach 1UMW i 2UMW, zgodnie z §19 ust. 2 pkt 6 i §20 ust. 2 pkt 6 lit. b, utrzymano wysokość zabudowy oficynowej nieprzekraczającej 9,0 m. Wysokość oficyn ustalona dla terenów 1UMW i 2UMW odpowiada maksymalnej wysokości ustalonej w miejscowym planie zagospodarowania przestrzennego miasta Konina-Starówka, przyjętego uchwałą Nr 510 Rady Miasta Konina z dnia 23.09.2009 r.	-	<b>Uwaga nie-uwzględniona</b>	-
247.	11.04.2018 r.	Osoba fizyczna	2) zmianę wysokości zabudowy w okolicy synagogi od strony frontu, na 9 m.	Tereny 1UMW, 2UMW	Dla terenu 1UMW w §19 ust. 2 pkt 6 ustalono wysokość zabudowy frontowej: 12,0 m; maksymalna wysokość zabudowy oficynowej: 9,0 m. Dla terenu 2UMW w §20 ust. 2 pkt 6 ustalono wysokość zabudowy: a) frontowej: od 7,7 do 11,7 m, b) oficynowej: nieprzekraczająca 9,0 m;	-	<b>Ad. uwaga nr 247.2: nie uwzględnia się.</b> Na terenach 1UMW i 2UMW, zgodnie z §19 ust. 2 pkt 6 i §20 ust. 2 pkt 6 lit. a, utrzymano wysokość zabudowy frontowej, tj. dla terenu 1UMW wynoszącej maksymalnie 12,0 m, a dla terenu 2UMW wynoszącej od 7,7 do 11,7 m. Ustalona w projekcie planu wysokość zabudowy frontowej na terenie 1UMW odpowiada wysokości istniejącego budynku zlokalizowanego na działce nr ewid. 277. Z kolei wysokość wskazana dla zabudowy frontowej dla terenu 2UMW umożliwi realizację projektowanego obiektu usługowego. Ustalenie ww. param-	-	<b>Uwaga nie-uwzględniona</b>	-

							trów dla zabudowy frontowej na terenach 1UMW i 2UMW nie wpłynie negatywnie na synagogę i jej ekspozycję. Wskazana wysokość zabudowy frontowej nie będzie stwarzać zagrożenia dla ładunku przestrzennego - realizacji budynków o gabarytach przekraczających skalę zabudowy w sąsiedztwie.			
248.	11.04.2018 r.	Osoba fizyczna	Wniosek o: 1) zmianę wysokości zabudowy od strony granicy działki na nie wyższą niż 7 m;	Tereny 1UMW, 2UMW	Dla terenu 1UMW w §19 ust. 2 pkt 6 ustalono wysokość zabudowy frontowej: 12,0 m; maksymalna wysokość zabudowy oficynowej: 9,0 m. Dla terenu 2UMW w §20 ust. 2 pkt 6 ustalono wysokość zabudowy: a) frontowej: od 7,7 do 11,7 m, b) oficynowej: nieprzekraczająca 9,0 m;	-	<b>Ad. uwaga nr 248.1: nie uwzględnia się.</b> Na terenach 1UMW i 2UMW, zgodnie z §19 ust. 2 pkt 6 i §20 ust. 2 pkt 6 lit. b, utrzymano wysokość zabudowy oficynowej nieprzekraczającej 9,0 m. Wysokość oficyn ustalono dla terenów 1UMW i 2UMW odpowiada maksymalnej wysokości ustalonej w miejscowym planie zagospodarowania przestrzennego miasta Konina-Starówka, przyjętego uchwałą Nr 510 Rady Miasta Konina z dnia 23.09.2009 r.	-	<b>Uwaga nie-uwzględniona</b>	-
			Zmianę wysokości zabudowy w okolicy synagogi od strony frontu, na 9 m.	Tereny 1UMW, 2UMW	Dla terenu 1UMW w §19 ust. 2 pkt 6 ustalono wysokość zabudowy frontowej: 12,0 m; maksymalna wysokość zabudowy oficynowej: 9,0 m. Dla terenu 2UMW w §20 ust. 2 pkt 6 ustalono wysokość zabudowy: a) frontowej: od 7,7 do 11,7 m, b) oficynowej: nieprzekraczająca 9,0 m;	-	<b>Ad. uwaga nr 248.2: nie uwzględnia się.</b> Na terenach 1UMW i 2UMW, zgodnie z §19 ust. 2 pkt 6 i §20 ust. 2 pkt 6 lit. a, utrzymano wysokość zabudowy frontowej, tj. dla terenu 1UMW wynoszącej maksymalnie 12,0 m, a dla terenu 2UMW wynoszącej od 7,7 do 11,7 m. Ustalona w projekcie planu wysokość zabudowy frontowej na terenie 1UMW odpowiada wysokości istniejącego	-	<b>Uwaga nie-uwzględniona</b>	-



							budynku zlokalizowanego na działce nr ewid. 277. Z kolei wysokość wskazana dla zabudowy frontowej dla terenu 2UMW umożliwi realizację projektowanego obiektu usługowego. Ustalenie ww. parametrów dla zabudowy frontowej na terenach 1UMW i 2UMW nie wpłynie negatywnie na synagogę i jej ekspozycję. Wskazana wysokość zabudowy frontowej nie będzie stwarzać zagrożenia dla ludu przestrzennego – realizacji budynków o gabarytach przekraczających skalę zabudowy w sąsiedztwie.			
249.	11.04.2018 r.	Osoba fizyczna	Wniosek nr: 1) zmianę wysokości zabudowy od strony granicy działki na nie wyższą niż 7 m;	Tereny 1UMW, 2UMW	Dla terenu 1UMW w §19 ust. 2 pkt 6 ustalono wysokość zabudowy frontowej: 12,0 m; maksymalna wysokość zabudowy oficynowej: 9,0 m. Dla terenu 2UMW w §20 ust. 2 pkt 6 ustalono wysokość zabudowy: a) frontowej: od 7,7 do 11,7 m, b) oficynowej: nieprzekraczająca 9,0 m;	-	<b>Ad. uwaga nr 249.1: nie uwzględnia się.</b> Na terenach 1UMW i 2UMW, zgodnie z §19 ust. 2 pkt 6 i §20 ust. 2 pkt 6 lit. b, utrzymano wysokość zabudowy oficynowej nieprzekraczającej 9,0 m. Wysokość oficyn ustalona dla terenów 1UMW i 2UMW odpowiada maksymalnej wysokości ustalonej w miejscowym planie zagospodarowania przestrzennego miasta Konina-Starówka, przyjętego uchwałą Nr 510 Rady Miasta Konina z dnia 23.09.2009 r.	-	<b>Uwaga nie-uwzględniona</b>	-
			2) zmianę wysokości zabudowy w okolicy synagogi od strony frontu, na 9 m.	Tereny 1UMW, 2UMW	Dla terenu 1UMW w §19 ust. 2 pkt 6 ustalono wysokość zabudowy frontowej: 12,0 m; maksymalna wysokość zabudowy oficynowej: 9,0 m.	-	<b>Ad. uwaga nr 249.2: nie uwzględnia się.</b> Na terenach 1UMW i 2UMW, zgodnie z §19 ust. 2 pkt 6 i §20 ust. 2 pkt 6 lit. a, utrzymano wysokość zabu-	-	<b>Uwaga nie-uwzględniona</b>	-

					<p>Dla terenu 2UMW w §20 ust. 2 pkt 6 ustalono wysokość zabudowy:</p> <p>a) frontowej: od 7,7 do 11,7 m,</p> <p>b) oficynowej: nieprzekraczająca 9,0 m;</p>		<p>dowy frontowej, tj. dla terenu 1UMW wynoszącej maksymalnie 12,0 m, a dla terenu 2UMW wynoszącej od 7,7 do 11,7 m. Ustalona w projekcie planu wysokość zabudowy frontowej na terenie 1UMW odpowiada wysokości istniejącego budynku zlokalizowanego na działce nr ewid. 277. Z kolei wysokość wskazana dla zabudowy frontowej dla terenu 2UMW umożliwi realizację projektowanego obiektu usługowego. Ustalenie ww. parametrów dla zabudowy frontowej na terenach 1UMW i 2UMW nie wpłynie negatywnie na synagogę i jej ekspozycję. Wskazana wysokość zabudowy frontowej nie będzie stwarzać zagrożenia dla ład przestrzennego – realizacji budynków o gabarytach przekraczających skalę zabudowy w sąsiedztwie.</p>			
250.	11.04.2018 r.	Osoba fizyczna	Wniosek o: 1) zmianę wysokości zabudowy od strony granicy działki na nie wyższą niż 7 m;	Tereny 1UMW, 2UMW	<p>Dla terenu 1UMW w §19 ust. 2 pkt 6 ustalono wysokość zabudowy frontowej: 12,0 m; maksymalna wysokość zabudowy oficynowej: 9,0 m.</p> <p>Dla terenu 2UMW w §20 ust. 2 pkt 6 ustalono wysokość zabudowy:</p> <p>a) frontowej: od 7,7 do 11,7 m,</p> <p>b) oficynowej: nieprzekraczająca 9,0 m;</p>	-	<p><b>Ad. uwaga nr 250.1: nie uwzględnia się.</b></p> <p>Na terenach 1UMW i 2UMW, zgodnie z §19 ust. 2 pkt 6 i §20 ust. 2 pkt 6 lit. b, utrzymano wysokość zabudowy oficynowej nieprzekraczającej 9,0 m. Wysokość oficyn ustalona dla terenów 1UMW i 2UMW odpowiada maksymalnej wysokości ustalonej w miejscowym planie zagospodarowania przestrzennego miasta Konina-Starówka, przyjętego uchwałą</p>	-	<p><b>Uwaga nie-uwzględniona</b></p>	-

							Nr 510 Rady Miasta Konińskiego z dnia 23.09.2009 r.			
			Zmianę wysokości zabudowy w okolicy synagogi od strony frontu, na 9 m.	Tereny 1UMW, 2UMW	Dla terenu 1UMW w §19 ust. 2 pkt 6 ustalono wysokość zabudowy frontowej: 12,0 m; maksymalna wysokość zabudowy oficynowej: 9,0 m. Dla terenu 2UMW w §20 ust. 2 pkt 6 ustalono wysokość zabudowy: a) frontowej: od 7,7 do 11,7 m, b) oficynowej: nieprzekraczająca 9,0 m;	-	Ad. uwaga nr 250.2: nie uwzględnia się. Na terenach 1UMW i 2UMW, zgodnie z §19 ust. 2 pkt 6 i §20 ust. 2 pkt 6 lit. a, utrzymano wysokość zabudowy frontowej, tj. dla terenu 1UMW wynoszącej maksymalnie 12,0 m, a dla terenu 2UMW wynoszącej od 7,7 do 11,7 m. Ustalona w projekcie planu wysokość zabudowy frontowej na terenie 1UMW odpowiada wysokości istniejącego budynku zlokalizowanego na działce nr ewid. 277. Z kolei wysokość wskazana dla zabudowy frontowej dla terenu 2UMW umożliwi realizację projektowanego obiektu usługowego. Ustalenie ww. parametrów dla zabudowy frontowej na terenach 1UMW i 2UMW nie wpłynie negatywnie na synagogę i jej ekspozycję. Wskazana wysokość zabudowy frontowej nie będzie stwarzać zagrożenia dla ładunku przestrzennego – realizacji budynków o gabarytach przekraczających skalę zabudowy w sąsiedztwie.	-	Uwaga nie-uwzględniona	-
251.	11.04.2018 r.	Osoba fizyczna	Wniosek o: 1) zmianę wysokości zabudowy od strony granicy działki na nie wyższą niż 7 m;	Tereny 1UMW, 2UMW	Dla terenu 1UMW w §19 ust. 2 pkt 6 ustalono wysokość zabudowy frontowej: 12,0 m; maksymalna wysokość zabudowy oficynowej: 9,0 m.	-	Ad. uwaga nr 251.1: nie uwzględnia się. Na terenach 1UMW i 2UMW, zgodnie z §19 ust. 2 pkt 6 i §20 ust. 2 pkt 6 lit. b, utrzymano wysokość zabudowy oficynowej nieprzekraczającej 9,0 m.	-	Uwaga nie-uwzględniona	-

				Dla terenu 2UMW w §20 ust. 2 pkt 6 ustalono wysokość zabudowy: a) frontowej: od 7,7 do 11,7 m, b) oficynowej: nieprzekraczająca 9,0 m;		Wysokość oficyn ustalona dla terenów 1UMW i 2UMW odpowiada maksymalnej wysokości ustalonej w miejscowym planie zagospodarowania przestrzennego miasta Konina-Starówka, przyjętego uchwałą Nr 510 Rady Miasta Konina z dnia 23.09.2009 r.			
		Zmianę wysokości zabudowy w okolicy synagogi od strony frontu, na 9 m.	Tereny 1UMW, 2UMW	Dla terenu 1UMW w §19 ust. 2 pkt 6 ustalono wysokość zabudowy frontowej: 12,0 m; maksymalna wysokość zabudowy oficynowej: 9,0 m. Dla terenu 2UMW w §20 ust. 2 pkt 6 ustalono wysokość zabudowy: a) frontowej: od 7,7 do 11,7 m, b) oficynowej: nieprzekraczająca 9,0 m;	-	<b>Ad. uwaga nr 251.2: nie uwzględnia się.</b> Na terenach 1UMW i 2UMW, zgodnie z §19 ust. 2 pkt 6 i §20 ust. 2 pkt 6 lit. a, utrzymano wysokość zabudowy frontowej, tj. dla terenu 1UMW wynoszącej maksymalnie 12,0 m, a dla terenu 2UMW wynoszącej od 7,7 do 11,7 m. Ustalona w projekcie planu wysokość zabudowy frontowej na terenie 1UMW odpowiada wysokości istniejącego budynku zlokalizowanego na działce nr ewid. 277. Z kolei wysokość wskazana dla zabudowy frontowej dla terenu 2UMW umożliwi realizację projektowanego obiektu usługowego. Ustalenie ww. parametrów dla zabudowy frontowej na terenach 1UMW i 2UMW nie wpłynie negatywnie na synagogę i jej ekspozycję. Wskazana wysokość zabudowy frontowej nie będzie stwarzać zagrożenia dla ładunku przestrzennego – realizacji budynków o gabarytach przekraczających skalę zabudowy w sąsiedztwie.	-	<b>Uwaga nie-uwzględniona</b>	-

252.	11.04. 2018 r.	Osoba fi- zyczna	Wniosek o: Zmianę wysokości za- budowy od strony gra- nicy działki na nie wyż- szą niż 7 m;	Tereny 1UMW, 2UMW	Dla terenu 1UMW w §19 ust. 2 pkt 6 usta- lono wysokość zabu- dowy frontowej: 12,0 m; maksymalna wyso- kość zabudowy oficyn- nowej: 9,0 m. Dla terenu 2UMW w §20 ust. 2 pkt 6 usta- lono wysokość zabu- dowy: a) frontowej: od 7,7 do 11,7 m, b) oficynowej: nie- przekraczająca 9,0 m;	-	Ad. uwaga nr 252.1: nie uwzględnia się. Na terenach 1UMW i 2UMW, zgodnie z §19 ust. 2 pkt 6 i §20 ust. 2 pkt 6 lit. b, utrzy- mano wysokość zabu- dowy oficynowej nie- przekraczającej 9,0 m. Wysokość oficyn usta- lona dla terenów 1UMW i 2UMW odpowiada maksymalnej wysokości ustalonej w miejscowym planie zagospodarowania przestrzennego miasta Konina-Starówka, przy- jętego uchwałą Nr 510 Rady Miasta Ko- nina z dnia 23.09.2009 r.	-	Uwaga nie- uwzględniona	-
			Zmianę wysokości za- budowy w okolicy synga- gi od strony frontu, na 9 m.	Tereny 1UMW, 2UMW	Dla terenu 1UMW w §19 ust. 2 pkt 6 usta- lono wysokość zabu- dowy frontowej: 12,0 m; maksymalna wyso- kość zabudowy oficyn- nowej: 9,0 m. Dla terenu 2UMW w §20 ust. 2 pkt 6 usta- lono wysokość zabu- dowy: a) frontowej: od 7,7 do 11,7 m, b) oficynowej: nie- przekraczająca 9,0 m;	-	Ad. uwaga nr 252.2: nie uwzględnia się. Na terenach 1UMW i 2UMW, zgodnie z §19 ust. 2 pkt 6 i §20 ust. 2 pkt 6 lit. a, utrzy- mano wysokość zabu- dowy frontowej, tj. dla te- renu 1UMW wynoszącej maksymalnie 12,0 m, a dla terenu 2UMW wy- noszącej od 7,7 do 11,7 m. Ustalona w projekcie planu wysokość zabu- dowy frontowej na tere- nie 1UMW odpowiada wysokości istniejącego budynku zlokalizowa- nego na działce nr ewid. 277. Z kolei wysokość wskazana dla zabudowy frontowej dla terenu 2UMW umożliwi realiza- cję projektowanego obiektu usługowego. Ustalenie ww. parame- trów dla zabudowy fron- towej na terenach 1UMW i 2UMW nie wpłynie ne- gatywnie na synagogę	-	Uwaga nie- uwzględniona	-

							i jej ekspozycji. Wskazana wysokość zabudowy frontowej nie będzie stwarzać zagrożenia dla ludzi przestrzennego – realizacji budynków o gabarytach przekraczających skalę zabudowy w sąsiedztwie.			
253.	11.04.2018 r.	Osoba fizyczna	Wniosek o: Zmianę wysokości zabudowy od strony granicy działki na nie wyższą niż 7 m;	Tereny 1UMW, 2UMW	Dla terenu 1UMW w §19 ust. 2 pkt 6 ustalono wysokość zabudowy frontowej: 12,0 m; maksymalna wysokość zabudowy oficynowej: 9,0 m. Dla terenu 2UMW w §20 ust. 2 pkt 6 ustalono wysokość zabudowy: a) frontowej: od 7,7 do 11,7 m, b) oficynowej: nieprzekraczająca 9,0 m;	-	<b>Ad. uwaga nr 253.1; nie uwzględnia się.</b> Na terenach 1UMW i 2UMW, zgodnie z §19 ust. 2 pkt 6 i §20 ust. 2 pkt 6 lit. b, utrzymano wysokość zabudowy oficynowej nieprzekraczającej 9,0 m. Wysokość oficyn ustalona dla terenów 1UMW i 2UMW odpowiada maksymalnej wysokości ustalonej w miejscowym planie zagospodarowania przestrzennego miasta Konina-Starówka, przyjętego uchwałą Nr 510 Rady Miasta Konina z dnia 23.09.2009 r.	-	<b>Uwaga nie-uwzględniona</b>	-
			Zmianę wysokości zabudowy w okolicy synagogi od strony frontu, na 9 m.	Tereny 1UMW, 2UMW	Dla terenu 1UMW w §19 ust. 2 pkt 6 ustalono wysokość zabudowy frontowej: 12,0 m; maksymalna wysokość zabudowy oficynowej: 9,0 m. Dla terenu 2UMW w §20 ust. 2 pkt 6 ustalono wysokość zabudowy: a) frontowej: od 7,7 do 11,7 m, b) oficynowej: nieprzekraczająca 9,0 m;	-	<b>Ad. uwaga nr 253.2; nie uwzględnia się.</b> Na terenach 1UMW i 2UMW, zgodnie z §19 ust. 2 pkt 6 i §20 ust. 2 pkt 6 lit. a, utrzymano wysokość zabudowy frontowej, tj. dla terenu 1UMW wynoszącej maksymalnie 12,0 m, a dla terenu 2UMW wynoszącej od 7,7 do 11,7 m. Ustalona w projekcie planu wysokość zabudowy frontowej na terenie 1UMW odpowiada wysokości istniejącego budynku zlokalizowanego na działce nr ewid. 277. Z kolei wysokość wskazana dla zabudowy	-	<b>Uwaga nie-uwzględniona</b>	-

							frontowej dla terenu 2UMW umożliwi realizację projektowanego obiektu usługowego. Ustalenie ww. parametrów dla zabudowy frontowej na terenach 1UMW i 2UMW nie wpłynie negatywnie na synagogę i jej ekspozycję. Wskazana wysokość zabudowy frontowej nie będzie stwarzać zagrożenia dla ładu przestrzennego – realizacji budynków o gabarytach przekraczających skalę zabudowy w sąsiedztwie.			
254.	11.04.2018 r.	Osoba fizyczna	Wniosek o: Zmianę wysokości zabudowy od strony granicy działki na nie wyższą niż 7 m;	Tereny 1UMW, 2UMW	Dla terenu 1UMW w §19 ust. 2 pkt 6 ustalono wysokość zabudowy frontowej: 12,0 m; maksymalna wysokość zabudowy oficynowej: 9,0 m. Dla terenu 2UMW w §20 ust. 2 pkt 6 ustalono wysokość zabudowy: a) frontowej: od 7,7 do 11,7 m, b) oficynowej: nieprzekraczająca 9,0 m;	-	<b>Ad. uwaga nr 254.1: nie uwzględnia się.</b> Na terenach 1UMW i 2UMW, zgodnie z §19 ust. 2 pkt 6 i §20 ust. 2 pkt 6 lit. b, utrzymano wysokość zabudowy oficynowej nieprzekraczającej 9,0 m. Wysokość oficyn ustalona dla terenów 1UMW i 2UMW odpowiada maksymalnej wysokości ustalonej w miejscowym planie zagospodarowania przestrzennego miasta Konina-Starówka, przyjętego uchwałą Nr 510 Rady Miasta Konina z dnia 23.09.2009 r.	-	<b>Uwaga nie-uwzględniona</b>	-
			Zmianę wysokości zabudowy w okolicy synagogi od strony frontu, na 9 m.	Tereny 1UMW, 2UMW	Dla terenu 1UMW w §19 ust. 2 pkt 6 ustalono wysokość zabudowy frontowej: 12,0 m; maksymalna wysokość zabudowy oficynowej: 9,0 m. Dla terenu 2UMW w §20 ust. 2 pkt 6 ustalono wysokość zabudowy: a) frontowej: od 7,7 do 11,7 m, b) oficynowej: nieprzekraczająca 9,0 m;	-	<b>Ad. uwaga nr 254.2: nie uwzględnia się.</b> Na terenach 1UMW i 2UMW, zgodnie z §19 ust. 2 pkt 6 i §20 ust. 2 pkt 6 lit. a, utrzymano wysokość zabudowy frontowej, tj. dla terenu 1UMW wynoszącej maksymalnie 12,0 m, a dla terenu 2UMW wynoszącej od 7,7 do 11,7 m.	-	<b>Uwaga nie-uwzględniona</b>	-

					a) frontowej: od 7,7 do 11,7 m, b) oficynowej: nieprzekraczająca 9,0 m;		m. Ustalona w projekcie planu wysokość zabudowy frontowej na terenie IUMW odpowiada wysokości istniejącego budynku zlokalizowanego na działce nr ewid. 277. Z kolei wysokość wskazana dla zabudowy frontowej dla terenu 2UMW umożliwi realizację projektowanego obiektu usługowego. Ustalenie ww. parametrów dla zabudowy frontowej na terenach IUMW i 2UMW nie wpłynie negatywnie na sygnację i jej ekspozycję. Wskazana wysokość zabudowy frontowej nie będzie stwarzać zagrożenia dla ładu przestrzennego - realizacji budynków o gabarytach przekraczających skalę zabudowy w sąsiedztwie.			
255.	11.04.2018 r.	Osoba fizyczna	Wniosek o: 1) zmianę wysokości zabudowy od strony granicy działki na nie wyższą niż 7 m;	Tereny IUMW, 2UMW	Dla terenu IUMW w §19 ust. 2 pkt 6 ustalono wysokość zabudowy frontowej: 12,0 m; maksymalna wysokość zabudowy oficynowej: 9,0 m. Dla terenu 2UMW w §20 ust. 2 pkt 6 ustalono wysokość zabudowy: a) frontowej: od 7,7 do 11,7 m, b) oficynowej: nieprzekraczająca 9,0 m;	-	<b>Ad. uwaga nr 255.1: nie uwzględnia się.</b> Na terenach IUMW i 2UMW, zgodnie z §19 ust. 2 pkt 6 i §20 ust. 2 pkt 6 lit. b, utrzymano wysokość zabudowy oficynowej nieprzekraczającej 9,0 m. Wysokość oficyn ustalono dla terenów IUMW i 2UMW odpowiada maksymalnej wysokości ustalonej w miejscowym planie zagospodarowania przestrzennego miasta Konina-Starówka, przyjętego uchwałą Nr 510 Rady Miasta Konina z dnia 23.09.2009 r.	-	<b>Uwaga nie-uwzględniona</b>	-



			2) zmianę wysokości zabudowy w okolicy synagogi od strony frontu, na 9 m.	Tereny IUMW, 2UMW	Dla terenu IUMW w § 19 ust. 2 pkt 6 ustalono wysokość zabudowy frontowej: 12,0 m; maksymalna wysokość zabudowy oficynowej: 9,0 m. Dla terenu 2UMW w § 20 ust. 2 pkt 6 ustalono wysokość zabudowy: a) frontowej: od 7,7 do 11,7 m, b) oficynowej: nieprzekraczająca 9,0 m;	-	<b>Ad. uwaga nr 255.2; nie uwzględnia się.</b> Na terenach IUMW i 2UMW, zgodnie z § 19 ust. 2 pkt 6 i § 20 ust. 2 pkt 6 lit. a, utrzymano wysokość zabudowy frontowej, tj. dla terenu IUMW wynoszącej maksymalnie 12,0 m, a dla terenu 2UMW wynoszącej od 7,7 do 11,7 m. Ustalona w projekcie planu wysokość zabudowy frontowej na terenie IUMW odpowiada wysokości istniejącego budynku zlokalizowanego na działce nr ewid. 277. Z kolei wysokość wskazana dla zabudowy frontowej dla terenu 2UMW umożliwia realizację projektowanego obiektu usługowego. Ustalenie ww. parametrów dla zabudowy frontowej na terenach IUMW i 2UMW nie wpłynie negatywnie na synagogę i jej ekspozycję. Wskazana wysokość zabudowy frontowej nie będzie stwarzać zagrożenia dla ładu przestrzennego – realizacji budynków o gabarytach przekraczających skalę zabudowy w sąsiedztwie.	-	<b>Uwaga nie-uwzględniona</b>	-
256.	11.04.2018 r.	Osoba fizyczna	Wniosek c: 1) zmianę wysokości zabudowy od strony granicy działki na nie wyższą niż 7 m;	Tereny IUMW, 2UMW	Dla terenu IUMW w § 19 ust. 2 pkt 6 ustalono wysokość zabudowy frontowej: 12,0 m; maksymalna wysokość zabudowy oficynowej: 9,0 m. Dla terenu 2UMW w § 20 ust. 2 pkt 6 ustalono wysokość zabudowy:	-	<b>Ad. uwaga nr 256.1; nie uwzględnia się.</b> Na terenach IUMW i 2UMW, zgodnie z § 19 ust. 2 pkt 6 i § 20 ust. 2 pkt 6 lit. b, utrzymano wysokość zabudowy oficynowej nieprzekraczającej 9,0 m. Wysokość oficyn ustalona dla terenów IUMW i 2UMW odpowiada	-	<b>Uwaga nie-uwzględniona</b>	-

					a) frontowej: od 7,7 do 11,7 m, b) oficynowej: nieprzekraczająca 9,0 m;		maksymalnej wysokości ustalonej w miejscowym planie zagospodarowania przestrzennego miasta Konina-Starówka, przyjętego uchwałą Nr 510 Rady Miasta Konina z dnia 23.09.2009 r.			
			2) zmianę wysokości zabudowy w okolicy synagogi od strony frontu, na 9 m.	Tereny 1UMW, 2UMW	Dla terenu 1UMW w §19 ust. 2 pkt 6 ustalono wysokość zabudowy frontowej: 12,0 m; maksymalna wysokość zabudowy oficynowej: 9,0 m. Dla terenu 2UMW w §20 ust. 2 pkt 6 ustalono wysokość zabudowy: a) frontowej: od 7,7 do 11,7 m, b) oficynowej: nieprzekraczająca 9,0 m;	-	Ad. uwaga nr 256.2: nie uwzględnia się. Na terenach 1UMW i 2UMW, zgodnie z §19 ust. 2 pkt 6 i §20 ust. 2 pkt 6 lit. a, utrzymano wysokość zabudowy frontowej, tj. dla terenu 1UMW wynoszącej maksymalnie 12,0 m, a dla terenu 2UMW wynoszącej od 7,7 do 11,7 m. Ustalona w projekcie planu wysokość zabudowy frontowej na terenie 1UMW odpowiada wysokości istniejącego budynku zlokalizowanego na działce nr ewid. 277. Z kolei wysokość wskazana dla zabudowy frontowej dla terenu 2UMW umożliwi realizację projektowanego obiektu usługowego. Ustalenie ww. parametrów dla zabudowy frontowej na terenach 1UMW i 2UMW nie wpłynie negatywnie na synagogę i jej ekspozycję. Wskazana wysokość zabudowy frontowej nie będzie stwarzać zagrożenia dla ludu przestrzennego – realizacji budynków o gabarytach przekraczających skalę zabudowy w sąsiedztwie.	-	Uwaga nie-uwzględniona	-
257.	11.04.2018 r.	Osoba fizyczna	Wniosek o:	Tereny 1UMW, 2UMW	Dla terenu 1UMW w §19 ust. 2 pkt 6 usta-	-	Ad. uwaga nr 257.1: nie uwzględnia się.	-	Uwaga nie-uwzględniona	-

			<p>Izmięnię wysokości zabudowy od strony granicy działki na nie wyższą niż 7 m;</p>		<p>lono wysokość zabudowy frontowej: 12,0 m; maksymalna wysokość zabudowy oficynowej: 9,0 m. Dla terenu 2UMW w §20 ust. 2 pkt 6 ustalono wysokość zabudowy: a) frontowej: od 7,7 do 11,7 m, b) oficynowej: nieprzekraczająca 9,0 m;</p>		<p>Na terenach 1UMW i 2UMW, zgodnie z §19 ust. 2 pkt 6 i §20 ust. 2 pkt 6 lit. b, utrzymano wysokość zabudowy oficynowej nieprzekraczającej 9,0 m. Wysokość oficyn ustalono dla terenów 1UMW i 2UMW odpowiada maksymalnej wysokości ustalonej w miejscowym planie zagospodarowania przestrzennego miasta Konina-Starówka, przyjętego uchwałą Nr 510 Rady Miasta Konina z dnia 23.09.2009 r.</p>		
			<p>Złżmięnię wysokości zabudowy w okolicy synagogi od strony frontu, na 9 m.</p>	<p>Tereny 1UMW, 2UMW</p>	<p>Dla terenu 1UMW w §19 ust. 2 pkt 6 ustalono wysokość zabudowy frontowej: 12,0 m; maksymalna wysokość zabudowy oficynowej: 9,0 m. Dla terenu 2UMW w §20 ust. 2 pkt 6 ustalono wysokość zabudowy: a) frontowej: od 7,7 do 11,7 m, b) oficynowej: nieprzekraczająca 9,0 m;</p>	-	<p><b>Ad. uwaga nr 257.2: nie uwzględnia się.</b> Na terenach 1UMW i 2UMW, zgodnie z §19 ust. 2 pkt 6 i §20 ust. 2 pkt 6 lit. a, utrzymano wysokość zabudowy frontowej, tj. dla terenu 1UMW wynoszącej maksymalnie 12,0 m, a dla terenu 2UMW wynoszącej od 7,7 do 11,7 m. Ustalona w projekcie planu wysokość zabudowy frontowej na terenie 1UMW odpowiada wysokości istniejącego budynku zlokalizowanego na działce nr ewid. 277. Z kolei wysokość wskazana dla zabudowy frontowej dla terenu 2UMW umożliwi realizację projektowanego obiektu usługowego. Ustalenie ww. parametrów dla zabudowy frontowej na terenach 1UMW i 2UMW nie wpłynie negatywnie na synagogę i jej ekspozycję. Wskazana wysokość zabudowy frontowej nie będzie</p>	-	<p><b>Uwaga nie-uwzględniona</b></p>

							stwarzać zagrożenia dla ładu przestrzennego - re- alizacji budynków o ga- barytach przekraczają- cych skalę zabudowy w sąsiedztwie.			
--	--	--	--	--	--	--	--	--	--	--

Załącznik Nr 3  
do Uchwały Nr 745  
Rady Miasta Konina  
z dnia 27 czerwca 2018 roku

**Rozstrzygnięcie Rady Miasta Konina  
o sposobie realizacji, zapisanych w miejscowym planie zagospodarowania  
przestrzennego miasta Konina, rejon ulic: Adama Mickiewicza – Obrońców  
Westerplatte inwestycji z zakresu infrastruktury technicznej, które należą do zadań  
własnych gminy oraz zasadach ich finansowania**

na podstawie art. 20 ust.1 ustawy z dnia 27 marca 2003 r. o planowaniu i zagospodarowaniu  
przestrzennym (Dz. U. z 2017 r. poz. 1073 z późn. zm)

Celem opracowania jest określenie sposobu realizacji inwestycji infrastruktury technicznej zapisanych w projekcie miejscowego planu zagospodarowania przestrzennego miasta Konina, rejon ulic: Adama Mickiewicza – Obrońców Westerplatte nie stwierdzono występowania inwestycji z zakresu infrastruktury technicznej zgodnie z art. 7 ust. 1 ustawy z dnia 8 marca 1990 r. o samorządzie gminnym (Dz. U. z 2018 r. poz. 994 z późn. zm.).

W wyniku realizacji ustaleń miejscowego planu zagospodarowania przestrzennego miasta Konina, rejon ulic: Adama Mickiewicza – Obrońców Westerplatte nie stwierdzono występowania inwestycji z zakresu infrastruktury technicznej zgodnie z art. 7 ust. 1 ustawy z dnia 8 marca 1990 r. o samorządzie gminnym (Dz. U. z 2018 r. poz. 994 z późn. zm.).

W związku z powyższym nie rozstrzyga się o sposobie realizacji, zapisanych w miejscowym planie zagospodarowania przestrzennego miasta Konina, rejon ulic: Adama Mickiewicza – Obrońców Westerplatte inwestycji z zakresu infrastruktury technicznej, które należą do zadań własnych gminy oraz zasadach ich finansowania.

**Przewodniczący  
Rady Miasta Konina**

*Wiesław Steinke*