



DZIENNIK URZĘDOWY

WOJEWÓDZTWA WIELKOPOLSKIEGO

Poznań, dnia 30 listopada 2017 r.

Poz. 7811

UCHWAŁA NR XXXIX/259/17 RADY MIEJSKIEJ W RYCHWALE

z dnia 22 listopada 2017 r.

w sprawie "Zmiany miejscowego planu zagospodarowania przestrzennego gminy i miasta Rychwał - Etap XIV część A"

Na podstawie art. 18 ust. 2 pkt. 5, art. 40 ust. 1, art. 41 ust. 1 ustawy z dnia 8 marca 1990 r. o samorządzie gminnym (t. j. Dz. U z 2017 r. poz. 1875), art. 14 ust. 8, art. 20 ust. 1, art. 27 ustawy z dnia 27 marca 2003 r. o planowaniu i zagospodarowaniu przestrzennym (t. j. Dz. U. z 2017 r. poz. 1073 z późn. zm.), w związku uchwałą Nr XXVII/178/17 Rady Miejskiej w Rychwale z dnia 25 stycznia 2017 r. w sprawie przystąpienia do sporządzenia zmiany miejscowego planu zagospodarowania przestrzennego gminy i miasta Rychwał w zakresie wybranych terenów –Etap XIV uchwała, co następuje:

DZIAŁ I. USTALENIA OGÓLNE Rozdział 1. Zakres obowiązywania planu

§ 1. 1. Stwierdza się, że zmiana miejscowego planu zagospodarowania przestrzennego gminy i miasta Rychwał – Etap XIV część A nie narusza ustaleń Zmiany Studium Uwarunkowań i Kierunków Zagospodarowania Przestrzennego Gminy Rychwał uchwalonej uchwałą Nr L/373/14 Rady Miejskiej w Rychwale z dnia 30 czerwca 2014 r.

2. Uchwała się miejscowy plan zagospodarowania przestrzennego gminy i miasta Rychwał, który otrzymuje nazwę: „Zmiana miejscowego planu zagospodarowania przestrzennego gminy i miasta Rychwał - Etap XIV część A”, zwany dalej planem.

§ 2. Załącznikami do planu są:

- 1) rysunki planu w skali 1:1000, stanowiące załączniki od nr 1 do nr 8;
- 2) rozstrzygnięcie o sposobie rozpatrzenia uwag do projektu planu, stanowiące załącznik nr 9;
- 3) rozstrzygnięcie o sposobie realizacji zapisanych w planie inwestycji z zakresu infrastruktury technicznej, które należą do zadań własnych gminy, oraz zasadach ich finansowania, zgodnie z przepisami o finansach publicznych, stanowiące załącznik nr 10.

§ 3. 1. Następujące oznaczenia graficzne na rysunku planu są ustaleniami planu:

- 1) granice obszaru objętego planem;
- 2) symbole terenów;
- 3) linie rozgraniczające tereny o różnym przeznaczeniu i różnych zasadach zagospodarowania;
- 4) nieprzekraczalne linie zabudowy;

5) obowiązujące linie zabudowy.

2. Następujące oznaczenia graficzne na rysunku planu wskazują stan prawny wynikający z innych przepisów, są oznaczeniami informacyjnymi:

- 1) pas technologiczny wzdłuż linii elektroenergetycznej średniego napięcia;
- 2) pas technologiczny wzdłuż linii elektroenergetycznej niskiego napięcia;
- 3) oznaczenie drogi powiatowej przylegającej do granic obszaru;
- 4) granica złoża węgla brunatnego.

3. Liniowe oznaczenia graficzne wyznaczające granice obszarów objętych planem biegnące na rysunku planu wzdłuż linii rozgraniczających należy traktować, jako oznaczenia biegnące po tych liniach.

§ 4. Ilekroć w przepisach niniejszej uchwały jest mowa o:

- 1) nieprzekraczalnej linii zabudowy - należy przez to rozumieć linię wyznaczoną na rysunku planu oznaczającą iż:
 - a) nie należy sytuować obiektów budowlanych przed nieprzekraczalnymi liniami zabudowy wyznaczonymi od strony dróg publicznych i dróg wewnętrznych; dopuszcza się przed wskazanymi w planie liniami zabudowy od strony dróg publicznych i wewnętrznych: remonty, przebudowy, rozbudowy i nadbudowy istniejących obiektów budowlanych o ile nie spowoduje to zbliżenia obiektu do drogi, lokalizację podziemnych obiektów budowlanych, napowietrznych linii i urządzeń elektroenergetycznych i teletechnicznych, stacji redukcyjnych gazu, dopuszcza się wysunięcie przed nieprzekraczalną linię zabudowy do 1,5m wyłącznie takich elementów budynku jak okap dachu, balkon, daszek nad wejściem, schody zewnętrzne, pochylnia lub rampa;
 - b) nie należy sytuować obiektów budowlanych przed nieprzekraczalnymi liniami zabudowy wyznaczonymi od strony rowów, dopuszcza się przed wskazanymi w planie liniami zabudowy od strony rowów lokalizację podziemnych obiektów budowlanych, napowietrznych linii elektroenergetycznych i teletechnicznych; dopuszcza się wysunięcie przed nieprzekraczalną linię zabudowy od strony rowu do 1,5 m wyłącznie takich elementów budynku jak okap dachu, balkon, daszek nad wejściem, schody zewnętrzne, pochylnia lub rampa;
- 2) obowiązującej linii zabudowy – należy przez to rozumieć linię wyznaczoną na rysunku planu, przy której należy zlokalizować frontową elewację budynku z zachowaniem styczności minimum w 60% linii elewacji frontowej;
- 3) obiekcie obsługi technicznej - należy przez to rozumieć infrastrukturę techniczną, która w szczególności służy odprowadzaniu ścieków, dostarczaniu wody, ciepła, energii elektrycznej, gazu, infrastrukturę teletechniczną a także stacje transformatorowe, obiekty przepompowni ścieków, stacje gazowe, urządzenia melioracji;
- 4) przeznaczeniu podstawowym - należy przez to rozumieć dominujący (główny) sposób zagospodarowania terenu;
- 5) przeznaczeniu dopuszczalnym, uzupełniającym - należy przez to rozumieć możliwy sposób zagospodarowania terenu po spełnieniu wymagań określonych w planie, stanowiący uzupełnienie lub wzbogacenie przeznaczenia podstawowego;
- 6) symbol przeznaczenia - należy przez to rozumieć oznaczenia poszczególnych terenów, określające ich przeznaczenie podstawowe lub przeznaczenie podstawowe i dopuszczalne;
- 7) terenie – należy przez to rozumieć obszar, wyznaczony liniami rozgraniczającymi oraz określony symbolem przeznaczenia;
- 8) urządzeniu pomocniczym - ekrany akustyczne, urządzenia ochrony przeciwpożarowej i obrony cywilnej, ratownictwa i bezpieczeństwa państwa;
- 9) powierzchnia całkowita budynku – należy przez to rozumieć powierzchnię wszystkich kondygnacji budynku w obrysie zewnętrznym ścian oraz wszystkich elementów wykraczających poza obiekt w szczególności tarasów, schodów zewnętrznych, balkonów, podcieni, zjazdów do garaży;

- 10) korona murów – najwyżej położona linia krawędzi ściany zewnętrznej budynku;
- 11) pasie technologicznym linii elektroenergetycznej – należy przez to rozumieć obszar, na którym dopuszcza się prowadzenie prac związanych z budową, przebudową, modernizacją i eksploatacją linii, w granicach którego zamyka się ponadnormatywne oddziaływanie tej linii w zakresie emisji pola elektromagnetycznego.

Rozdział 2.

Ustalenia ogólne dotyczące przeznaczenia, zasad zagospodarowania i zasad kształtowania zabudowy

§ 5. Dla obszaru objętego niniejszą uchwałą, ustala się następujące przeznaczenia poszczególnych terenów, przyporządkowując im symbole przeznaczenia:

- 1) **MN** – tereny zabudowy mieszkaniowej jednorodzinnej;
- 2) **MN/U** – tereny zabudowy mieszkaniowej jednorodzinnej z dopuszczeniem zabudowy usługowej;
- 3) **U/MN** – tereny zabudowy usługowej z dopuszczeniem zabudowy mieszkaniowej jednorodzinnej;
- 4) **P,U** – tereny obiektów produkcyjnych, składów, magazynów i zabudowy usługowej;
- 5) **U/P** – tereny zabudowy usługowej z dopuszczeniem obiektów produkcyjnych;
- 6) **RM** - tereny zabudowy zagrodowej w gospodarstwach rolnych, hodowlanych i ogrodniczych;
- 7) **KD-D** – tereny dróg publicznych klasy drogi dojazdowej;
- 8) **KDW** – tereny dróg wewnętrznych.

§ 6. 1. Cele takie jak: obiekty obsługi technicznej, urządzenia pomocnicze, można realizować na terenach w sposób zgodny przepisami odrębnymi i zasadami współżycia społecznego.

2. Plan wyznacza teren KD-D przeznaczony wyłącznie na cele publiczne.

3. Dopuszcza się na obszarze objętym planem lokalizację zadań dla realizacji celów publicznych w ramach funkcji i zasad zagospodarowania terenu, określonych niniejszym planem oraz zgodnie z punktem 1.

4. Na całym obszarze planu nie przewiduje się lokalizacji obiektów handlowych o powierzchni sprzedaży powyżej 2000 m².

§ 7. Zagospodarowanie i zabudowę należy wykonywać w sposób zapewniający prawidłową eksploatację obiektów publicznych, w szczególności: obiektów obsługi technicznej oraz urządzeń pomocniczych.

§ 8. 1. Przy lokalizowaniu zabudowy należy przestrzegać zdefiniowanych oraz wyznaczonych na rysunku planu obowiązujących i nieprzekraczalnych linii zabudowy.

2. Dopuszcza się możliwość lokalizacji zabudowy bezpośrednio przy granicy z działkami sąsiednimi lub w odległości 1,5m od tych granic.

Rozdział 3.

Ustalenia ogólne w zakresie ochrony środowiska, przyrody i krajobrazu, ochrony przyrodniczej, ochrony przeciwpowodziowej, ochrony stref ujęć wody, ochrony zbiorników wód otwartych, ochrony zbiorników wód podziemnych, zagrożeń związanych z osuwaniem się mas ziemnych, terenów górniczych

§ 9. 1. Tereny objęte planem położone są poza obszarami chronionymi na podstawie ustawy z dnia 16 kwietnia 2004 r. o ochronie przyrody (t. j. Dz. U. z 2016 r. poz. 2134 z późn. zm.), w szczególności: tereny objęte planem nie podlegają obszarowym formom ochrony przyrody, na terenach nie stwierdzono występowania obiektów przyrodniczych podlegających indywidualnej i gatunkowej ochronie przyrodniczej.

2. Ustala się następujące zasady kształtowania i ochrony zieleni oraz terenów biologicznie czynnych:

- a) należy dążyć do zachowania istniejącego drzewostanu,
- b) w celu odtworzenia wartości przyrodniczych i użytkowych na terenach wykazujących cechy degradacji spowodowanej nieprawidłowym użytkowaniem, należy prowadzić działania o charakterze rekultywacyjnym,
- c) nasadzeń zieleni nie można wykonywać na sieciach infrastruktury podziemnej, nasadzeń zieleni wysokiej nie można wykonywać bezpośrednio pod liniami elektroenergetycznymi.

3. Tereny objęte planem nie są zagrożone osuwaniem się mas ziemnych i nie są zagrożone powodzią, nie znajdują się w strefach ochronnych ujęć wody, nie znajdują się w strefach ochronnych wód otwartych.

4. Tereny objęte planem nie są ustanowione terenami górniczymi. Cały teren objęty planem przedstawiony na załączniku nr 5 w obrębie Rychwał znajduje się w granicach udokumentowanego złoża węgla brunatnego „Grochowy-Siąszyce”.

§ 10. Teren objęty sporządzanym planem przedstawiony na załączniku nr 8 w obrębie Świącia, znajduje się na terenie głównego zbiornika wód podziemnych nr 151 Turek – Konin - Koło. W celu ochrony głównego zbiornika wód podziemnych nakazuje się prowadzenie wszelkich inwestycji w sposób zapobiegający zanieczyszczeniu wód podziemnych, przestrzeganie zasad zagospodarowania określonych w przepisach odrębnych dotyczących ochrony wód podziemnych.

§ 11. 1. Posiadający do działki budowlanej tytuł prawny, powinien przy wykonywaniu swego prawa powstrzymać się od działań, które by zakłócały korzystanie z nieruchomości sąsiednich ponad przeciętną miarę, wynikającą ze społeczno-gospodarczego przeznaczenia nieruchomości i stosunków miejscowych.

2. Na wszystkich terenach objętych planem zakazuje się realizacji przedsięwzięć mogących zawsze znacząco oddziaływać na środowisko.

3. Na terenach oznaczonych symbolem: MN; 1MN/U; 2MN/U; U/MN zakazuje się także realizacji przedsięwzięć mogących potencjalnie znacząco oddziaływać na środowisko, poza sieciami infrastruktury technicznej. Na terenach tych zakazuje się dystrybucji takich towarów jak: gaz, paliwa płynne i inne materiały niebezpieczne.

4. Na obszarze planu nakazuje się zachowanie odpowiednich standardów jakości środowiska wymaganych przez przepisy odrębne, w tym określonego poziomu hałasu na terenach objętych ochroną akustyczną.

5. Tereny oznaczone symbolem MN kwalifikuje się do terenów, dla których obowiązuje nie przekraczanie dopuszczalnego poziomu hałasu wymaganego dla terenów zabudowy mieszkaniowej jednorodzinnej.

6. Tereny oznaczone symbolem 1MN/U; 2MN/U; U/MN kwalifikuje się do terenów, dla których obowiązuje nie przekraczanie dopuszczalnego poziomu hałasu wymaganego dla terenów mieszkaniowo-usługowych.

7. Tereny oznaczone symbolem RM kwalifikuje się do terenów, dla których obowiązuje nie przekraczanie dopuszczalnego poziomu hałasu wymaganego dla terenów zabudowy zagrodowej.

§ 12. Ustala się następujące warunki postępowania z odpadami:

- 1) odpady powinny być zagospodarowywane zgodnie z przepisami odrębnymi oraz z przepisami prawa miejscowego w szczególności z regulaminem utrzymania czystości i porządku na terenie gminy;
- 2) zakazuje się na obszarze planu tworzenia składowisk odpadów;
- 3) masy ziemne powstałe podczas realizacji inwestycji budowlanych należy zagospodarować w ramach własnej nieruchomości lub w innym miejscu określonym na etapie pozwolenia na budowę lub zgłoszenia robót budowlanych, w sposób nie powodujący przekroczeń dopuszczalnej zawartości substancji powodujących ryzyko przekroczenia ich dopuszczalnych zawartości w glebie lub w ziemi odpowiedniej dla grup gruntów.

Rozdział 4.

Ustalenia ogólne dotyczące zasad ochrony dziedzictwa kulturowego i zabytków w tym krajobrazów kulturowych oraz dóbr kultury współczesnej oraz kształtowania przestrzeni publicznych

§ 13. 1. Ustala się ochronę konserwatorską dla terenów:

- 1) terenu przedstawionego na załączniku graficznym nr 1 w obrębie Dąbroszyn oznaczonego symbolem 1MN/U, znajdującego się w bezpośrednim sąsiedztwie historycznego zespołu dworsko-folwarcznego w Dąbroszynie;
- 2) terenu przedstawionego na załączniku graficznym nr 2 w obrębie Rychwał oznaczonego symbolem U/MN, znajdującego się w obrębie historycznego układu urbanistycznego Rychwała, poza granicami obszaru wpisanego do rejestru zabytków.

2. Podziały geodezyjne, zmiany sposobu użytkowania i zagospodarowania terenu, wszelkie roboty budowlane na terenach ustalonej planem ochrony konserwatorskiej wymagają przestrzegania ustawy z dnia 23 lipca 2003r. o ochronie zabytków i opiece nad zabytkami (t. j. Dz. U. z 2014 r. poz. 1446 z późn. zm.)
3. Na terenach objętych planem nie występują obiekty uznane za dobra kultury współczesnej.
4. Na terenach objętych planem nie planuje się obszarów przestrzeni publicznych definiowanych w ustawie o planowaniu i zagospodarowaniu przestrzennym.

Rozdział 5.

Ogólne zasady modernizacji, rozbudowy i budowy systemów komunikacji i infrastruktury technicznej

§ 14. Publiczne sieci infrastruktury technicznej powinny być prowadzone w liniach rozgraniczających dróg publicznych oraz dróg wewnętrznych, a także przez tereny funkcjonalne przeznaczone pod zabudowę, w szczególności w pasach równoległych do dróg, przed liniami zabudowy.

§ 15. Na terenach objętych planem ustala się następujące zasady obsługi w zakresie infrastruktury:

- 1) Zasilanie w energię elektryczną odbywać się będzie z istniejącej i projektowanej sieci elektroenergetycznej;
- 2) Sieć elektroenergetyczną należy realizować jako kablową, dopuszcza się realizację napowietrznych sieci elektroenergetycznych w przypadkach uzasadnionych istniejącym zainwestowaniem lub warunkami gruntowymi;
- 3) Ustala się szerokość pasów technologicznych linii elektroenergetycznych w strefie 5 m od rzutu poziomego skrajnego przewodu napowietrznych linii średniego napięcia 15 kV oraz 3 m od rzutu poziomego skrajnego przewodu napowietrznych linii niskiego napięcia 0,4 kV; Miejsca dostępne dla ludności oraz tereny przeznaczone pod zabudowę należy wyznaczyć wyłącznie na terenie, na którym nie są przekroczone dopuszczalne poziomy pola elektromagnetycznego określone w przepisach odrębnych; W granicach pasów technologicznych obowiązują także przepisy odrębne w zakresie bezpieczeństwa i higieny pracy podczas wykonywania robót budowlanych oraz normy; Tereny należy zagospodarować z uwzględnieniem tych przepisów lub należy zmienić przebieg linii elektroenergetycznej; Ograniczenia w zagospodarowaniu terenu w granicach pasów technologicznych obowiązują do czasu istnienia linii energetycznych napowietrznych;
- 4) Ustala się zaopatrzenie w wodę z sieci wodociągowej;
- 5) Na terenie planu należy zapewnić z sieci wodociągowej zaopatrzenie w wodę dla celów przeciwpożarowych z uwzględnieniem wymogów rozporządzenia Ministra Spraw Wewnętrznych i Administracji z dnia 24 lipca 2009 r. w sprawie przeciwpożarowego zaopatrzenia w wodę oraz dróg pożarowych (Dz. U. z 2009 r. Nr 124 poz. 1030);
- 6) Ustala się obowiązek odprowadzenia ścieków do sieci kanalizacyjnej; Dopuszcza się do czasu realizacji sieci kanalizacji sanitarnej, tymczasowe odprowadzanie ścieków do szczelnych zbiorników bezodpływowych;
- 7) W razie braku warunków przyłączenia do sieci kanalizacyjnej dopuszcza się odprowadzanie ścieków do indywidualnych oczyszczalni ścieków z uwzględnieniem przepisów odrębnych oraz wymogów rozporządzenia Dyrektora RZGW w Poznaniu z dnia 2 kwietnia 2014 r. w sprawie warunków korzystania z wód regionu wodnego Warty (Dz. U. Woj. Wlkp. z 2014 r., poz. 2129);
- 8) Wody opadowe i roztopowe z powierzchni dachów oraz powierzchni nie zanieczyszczonych powinny być odprowadzane do sieci kanalizacji deszczowej lub ogólnospławnej, w przypadku braku takiej możliwości dopuszcza się ich odprowadzenie na własny teren nieutwardzony, do dołów chłonnych lub zbiorników retencyjnych;
- 9) Wody opadowe i roztopowe z powierzchni zanieczyszczonych należy odprowadzać po zastosowaniu urządzeń podczyszczających zgodnie z przepisami odrębnymi;
- 10) Na terenach objętych planem przedstawionych na załącznikach graficznych nr 1, 2, 3, 4, 5, 6, 7, 8 występują urządzenia melioracji wodnych szczegółowych; W przypadku przeznaczania gruntów zmeliorowanych pod zabudowę należy przeprojektować i przebudować urządzenia drenarskie; Wszelkie inwestycje realizowane na terenach zmeliorowanych i zdrenowanych powinny być realizowane w sposób niezakłócający funkcjonowania urządzeń melioracyjnych; Realizacja inwestycji na terenach, na których

występują urządzenia melioracji wodnych wymaga postępowania zgodnego z przepisami ustawy z dnia 18 lipca 2001 r. prawo wodne (t. j. Dz. U. z 2017 r. poz. 1121);

- 11) Tereny w bezpośrednim sąsiedztwie rowów melioracyjnych - przed liniami zabudowy wyznaczonymi od strony rowów, należy użytkować jako tereny biologicznie czynne zagospodarowane jako trawniki, kwietniki; Zakazuje się sadzenia drzew i krzewów bezpośrednio przy rowach melioracyjnych; Należy umożliwić dostęp do rowów w stopniu wystarczającym do ich eksploatacji;
- 12) Budynki powinny posiadać zbiorcze lub indywidualne źródła dostarczania ciepła w stopniu wystarczającym dla prawidłowego użytkowania zgodnego z funkcją;
- 13) Do celów grzewczych należy stosować paliwa gazowe lub płynne, lub stałe oraz alternatywne źródła energii z wyłączeniem paliw stałych wysokoemisyjnych; Dopuszcza się stosowanie paliw stałych wyłącznie w kotłach wysokosprawnych i niskoemisyjnych, zgodnie z przepisami odrębnymi;
- 14) Dla sieci gazowych, przyłączy, stacji gazowych należy zachować strefy kontrolowane określone w przepisach odrębnych.

§ 16. Na terenach objętym planem, ustala się następujące warunki zaspokojenia potrzeb parkingowych:

- 1) Potrzeby parkingowe, o ile w ustaleniach szczegółowych nie wskazano inaczej, należy realizować na nieruchomości własnej inwestora;
- 2) Należy zapewnić minimum 1 miejsce postojowe na jeden lokal mieszkalny, 2 miejsca postojowe dla pracowników na każde 10 osób zatrudnionych, oraz dodatkowo jedno miejsce postojowe na każde rozpoczęte 50 m² powierzchni sprzedaży w obiektach handlowych oraz jedno miejsce postojowe na każde rozpoczęte 60 m² powierzchni użytkowej w innych obiektach usługowych, oraz minimum jedno miejsce postojowe na 400 m² powierzchni użytkowej w obiektach produkcyjnych, składach i magazynach; miejsca postojowe na parkowanie pojazdów zaopatrzonych w kartę parkingową należy wykonać w ilości zgodnej z ustawą z dnia 21 marca 1985 r. o drogach publicznych (t. j. Dz. U. z 2016 r. poz. 1440 z późn. zm.).

§ 17. 1. Obsługę komunikacyjną terenów należy zapewnić z przyległych do terenów dróg publicznych oraz dróg wewnętrznych. Do działek budowlanych oraz do budynków i urządzeń z nimi związanych należy zapewnić dojazd i dojazd umożliwiający dostęp do drogi publicznej, spełniające wymogi rozporządzenia Ministra Infrastruktury z dnia 12 kwietnia 2002 r. w sprawie warunków technicznych, jakim powinny odpowiadać budynki i ich usytuowanie (Dz. U. z 2015 r. poz. 1422), rozporządzenia Ministra Spraw Wewnętrznych i Administracji z dnia 24 lipca 2009 r. w sprawie przeciwpożarowego zaopatrzenia w wodę oraz dróg pożarowych (Dz. U. z 2009 r. Nr 124, poz. 1030) oraz Rozporządzenia Ministra Transportu i Gospodarki Morskiej z dnia 2 marca 1999 r. w sprawie warunków technicznych, jakim powinny odpowiadać drogi publiczne i ich usytuowanie (t. j. z 2016 r. poz. 124)

2. Obsługa komunikacyjna terenów położonych przy drogach powiatowych nr 3249P, 3326P, 3321P, 3322P możliwa jest za pośrednictwem istniejących i projektowanych zjazdów. Zjazdy należy wykonywać zgodnie z wymogami ustawy z dnia 21 marca 1985 r. o drogach publicznych (t. j. Dz. U. z 2016 r. poz. 1440 z późn. zm.) oraz Rozporządzenia Ministra Transportu i Gospodarki Morskiej z dnia 2 marca 1999 r. w sprawie warunków technicznych, jakim powinny odpowiadać drogi publiczne i ich usytuowanie (t. j. z 2016 r. poz. 124)

3. Teren U/P przedstawiony na załączniku nr 7, znajdujący się na działce o nr ewid. 662 w obrębie Rychwał posiada dostęp do drogi publicznej przez część frontową tej działki – przez teren 2MN/U. W przypadku wydzielenia geodezyjnego terenu U/P dostęp do drogi publicznej dla tego terenu należy zapewnić w formie służebności drogowej przez teren 2MN/U.

Rozdział 6.

Ogólne zasady i warunki scalania i podziału nieruchomości

§ 18. 1. Nie ustala się na obszarze planu obowiązku przeprowadzania scaleń.

2. Parametry działek uzyskiwanych w wyniku scalenia i podziału:

- 1) Dla terenów MN; 1MN/U; 2MN/U; U/MN;
 - minimalna powierzchnia działki – 700 m²;
 - maksymalna powierzchnia działki – 3000 m²;

- minimalna szerokość frontu działki – 18 m;
- maksymalna szerokość frontu działki – 40 m;
- kąt położenia granic działek w stosunku do pasa drogowego – od 60 do 90.

2) Dla terenów P,U; U/P:

- minimalna powierzchnia działki – 1000 m²;
- maksymalna powierzchnia działki – 50000 m²;
- minimalna szerokość frontu działki – 30 m;
- maksymalna szerokość frontu działki – 500 m;
- kąt położenia granic działek w stosunku do pasa drogowego – od 30 do 90.

Rozdział 7.

Ogólne zasady ochrony i kształtowania ład przestrzennego, sposób i termin tymczasowego zagospodarowania, urządzania i użytkowania terenów

§ 19. Należy zachować ustaloną planem kompozycję przestrzenną wyznaczoną liniami zabudowy oraz gabarytami obiektów. Na terenie planu nie projektuje się akcentów architektonicznych ani dominant urbanistycznych.

§ 20. Nie planuje się tymczasowego zagospodarowania, urządzania i użytkowania terenów, poza możliwością ich wykorzystywania w sposób dotychczasowy do czasu ich zagospodarowania zgodnie z planem.

DZIAŁ II. USTALENIA SZCZEGÓŁOWE

Rozdział 8.

Przeznaczenie, zagospodarowanie i zabudowa terenów zabudowy mieszkaniowej jednorodzinnej, oznaczonych symbolem MN

§ 21. Ustala się dla terenów oznaczonych symbolem MN przeznaczenie:

przeznaczenie podstawowe: zabudowa mieszkaniowa jednorodzinna.

§ 22. Na terenach oznaczonych symbolem przeznaczenia MN ustala się następujące szczegółowe warunki, zasady kształtowania zabudowy oraz wskaźniki zagospodarowania terenu:

1) Dla każdej działki budowlanej obowiązuje:

- maksymalna wysokość budynków mieszkalnych jednorodzinnych – 9,5 m;
- maksymalna wysokość budynków garażowych i gospodarczych – 5 m;
- maksymalna wysokość budowli – 6 m;
- minimalna powierzchnia biologicznie czynna – 20%;
- wskaźnik intensywności zabudowy [od minimum do maksimum] – od 0,01 do 0,5;
- układ kalenicy dachu budynków frontowych w relacji do linii zabudowy od strony frontu działki w przypadku dachów dwuspadowych – równoległy lub prostopadły;

2) Ustala się dla budynków mieszkalnych jednorodzinnych dachy dwuspadowe lub czterospadowe, lub wielospadowe o kątach nachylenia połaci dachowych od 15 do 45;

3) Ustala się dla budynków garażowych i gospodarczych dachy płaskie lub jednospadowe, lub dwuspadowe, lub czterospadowe, lub wielospadowe o kątach nachylenia połaci dachowych od 0 do 45.

Rozdział 9.

Przeznaczenie, zagospodarowanie i zabudowa terenu zabudowy mieszkaniowej jednorodzinnej z dopuszczeniem zabudowy usługowej oznaczonego symbolem 1MN/U

§ 23. Ustala się dla terenu oznaczonego symbolem 1MN/U przeznaczenie:

przeznaczenie podstawowe: zabudowa mieszkaniowa jednorodzinna,

przeznaczenie dopuszczalne, uzupełniające: zabudowa usługowa.

§ 24. Na terenie oznaczonym symbolem przeznaczenia **1MN/U** obowiązują ustalenia ogólne w zakresie ochrony konserwatorskiej zawarte w § 13, ponadto ustala się następujące szczegółowe warunki, zasady kształtowania zabudowy oraz wskaźniki zagospodarowania terenu:

- 1) Ustala się zabudowę o maksymalnie dwóch kondygnacjach nadziemnych, z drugą kondygnacją w poddaszach użytkowych o wysokości maksymalnej do korony murów wynoszącej do 3,5 m, o maksymalnej wysokości do najwyższego punktu dachu wynoszącej do 7 m; Ustala się dachy dwuspadowe o kątach nachylenia połaci dachowych wynoszących od 30 do 45, pokryte dachówką ceramiczną w kolorze naturalnej czerwieni;
- 2) Dla każdej działki budowlanej obowiązuje:
 - maksymalna wysokość budowli – 6 m;
 - minimalna powierzchnia biologicznie czynna – 20%;
 - wskaźnik intensywności zabudowy [od minimum do maksimum] – od 0,01 do 1,0;
- 3) Na każdej działce budowlanej funkcję usługową można zrealizować jako wbudowaną w budynek mieszkalny jednorodzinny lub jako towarzyszący wolnostojący budynek usługowy; można zrealizować towarzyszące zabudowie mieszkaniowej jednorodzinnej budynki gospodarcze i garażowe; powierzchnia całkowita zabudowy o funkcji usługowej musi być mniejsza niż 50% powierzchni całkowitej zabudowy na działce budowlanej, powierzchnia działki wykorzystywana wyłącznie na cele usługowe musi być mniejsza niż 50% powierzchni działki.

Rozdział 10.

Przeznaczenie, zagospodarowanie i zabudowa terenów zabudowy mieszkaniowej jednorodzinnej z dopuszczeniem zabudowy usługowej, oznaczonych symbolem 2MN/U

§ 25. Ustala się dla terenów oznaczonych symbolem **2MN/U** przeznaczenie:

przeznaczenie podstawowe: zabudowa mieszkaniowa jednorodzinna,
przeznaczenie dopuszczalne, uzupełniające: zabudowa usługowa.

§ 26. Na terenach oznaczonych symbolem przeznaczenia **2MN/U** ustala się następujące szczegółowe warunki, zasady kształtowania zabudowy oraz wskaźniki zagospodarowania terenu:

- 1) Dla każdej działki budowlanej obowiązuje:
 - maksymalna wysokość budynków – 9,5 m;
 - maksymalna wysokość budowli – 10,5 m;
 - minimalna powierzchnia biologicznie czynna – 20%;
 - wskaźnik intensywności zabudowy [od minimum do maksimum] – od 0,01 do 1;
- 2) Na każdej działce budowlanej funkcję usługową można zrealizować jako wbudowaną w budynek mieszkalny jednorodzinny lub jako towarzyszący wolnostojący budynek usługowy; można zrealizować towarzyszące zabudowie mieszkaniowej jednorodzinnej budynki gospodarcze i garażowe; powierzchnia całkowita zabudowy o funkcji usługowej musi być mniejsza niż 50% powierzchni całkowitej zabudowy na działce budowlanej, powierzchnia działki wykorzystywana wyłącznie na cele usługowe musi być mniejsza niż 50% powierzchni działki;
- 3) Ustala się dla budynków mieszkalnych jednorodzinnych oraz budynków mieszkalnych jednorodzinnych z wbudowanymi usługami dachy dwuspadowe lub czterospadowe, lub wielospadowe o kątach nachylenia połaci dachowych od 15 do 45;
- 4) Ustala się dla budynków usługowych, garażowych i gospodarczych dachy płaskie lub jednospadowe, lub dwuspadowe, lub czterospadowe, lub wielospadowe o kątach nachylenia połaci dachowych od 0 do 45.

Rozdział 11.

Przeznaczenie, zagospodarowanie i zabudowa terenu zabudowy usługowej z dopuszczeniem zabudowy mieszkaniowej jednorodzinnej oznaczonego symbolem U/MN

§ 27. Ustala się dla terenu oznaczonego symbolem U/MN przeznaczenie:

przeznaczenie podstawowe: zabudowa usługowa;

przeznaczenie dopuszczalne, uzupełniające: zabudowa mieszkaniowa jednorodzinna.

§ 28. Na terenie oznaczonym symbolem przeznaczenia U/MN obowiązują ustalenia ogólne w zakresie ochrony konserwatorskiej zawarte w § 13, ponadto ustala się następujące szczegółowe warunki, zasady kształtowania zabudowy oraz wskaźniki zagospodarowania terenu:

- 1) Ustala się zabudowę o maksymalnie dwóch kondygnacjach nadziemnych; Ustala się maksymalną wysokość zabudowy do najwyższego punktu dachu do 7 m; Druga kondygnacja zabudowy może być realizowana jako pełna z dachem płaskim, o kątach nachylenia połaci dachowych do 10 lub w poddaszach użytkowych; Dachy zabudowy można realizować jako płaskie o kątach nachylenia połaci dachowych do 10 lub dwuspadowe o kątach nachylenia połaci dachowych wynoszących od 30 do 45 pokryte dachówką ceramiczną w kolorze naturalnej czerwieni; Ustala się maksymalną wysokość do korony murów wynoszącą dla dachów z drugą kondygnacją pełną do 7m, dla dachów budynków jednokondygnacyjnych oraz budynków z drugą kondygnacją w poddaszu użytkowym do 3,5m;
- 2) Dla każdej działki budowlanej obowiązują ustalenia
 - maksymalna wysokość budowli – 6 m;
 - minimalna powierzchnia biologicznie czynna – 20%;
 - wskaźnik intensywności zabudowy [od minimum do maksimum] – od 0,01 do 1,0;
- 3) Na każdej działce budowlanej funkcję mieszkaniową można zrealizować jako jeden lokal mieszkalny wbudowany w budynek usługowy lub jako towarzyszący zabudowie usługowej jeden wolnostojący budynek mieszkalny jednorodzinny; można zrealizować towarzyszące zabudowie budynki gospodarcze i garażowe; powierzchnia lokalu o funkcji mieszkalnej w budynku usługowym musi być mniejsza niż 50% powierzchni całkowitej budynku, powierzchnia całkowita wolnostojącego budynku mieszkalnego jednorodzinnego musi być mniejsza niż 50% powierzchni całkowitej budynku usługowego; powierzchnia działki wykorzystywana wyłącznie na cele mieszkalne musi być mniejsza niż 50% powierzchni działki.

Rozdział 12.

Przeznaczenie, zagospodarowanie i zabudowa terenów obiektów produkcyjnych, składów, magazynów i zabudowy usługowej oznaczonych symbolem P,U

§ 29. Ustala się dla terenów oznaczonych symbolem P,U przeznaczenie:

przeznaczenie podstawowe: zabudowa obiektów produkcyjnych, składów, magazynów, zabudowa usługowa.

§ 30. Na terenach oznaczonych symbolem przeznaczenia P,U obowiązuje zakaz lokalizacji zabudowy mieszkaniowej.

§ 31. Na terenach oznaczonych symbolem przeznaczenia P,U obowiązuje zakaz lokalizacji zabudowy mieszkaniowej.

1) Dla każdej działki budowlanej obowiązuje:

- maksymalna wysokość budynków – 15 m;
- maksymalna wysokość budowli – 18 m;
- minimalna powierzchnia biologicznie czynna – 20%;
- wskaźnik intensywności zabudowy [od minimum do maksimum] – od 0,01 do 1,5;
- ustala się dachy płaskie lub jednospadowe, lub dwuspadowe, lub wielospadowe o kątach nachylenia połaci dachowych od 0 do 45;

- 2) Sąsiedni teren 2MN/U należy chronić przed ponadnormatywnymi oddziaływaniami poprzez stosowanie środków technicznych i organizacyjnych powodujących ograniczenie oddziaływania do granic terenu P,U; w szczególności część powierzchni biologicznie czynnej w formie zieleni izolacyjnej należy rozmieścić obowiązkowo w miejscu wskazanym na rysunku planu, w pasie przy granicy z terenem 2MN/U, powinna to być zieleń o charakterze izolacyjnym, zróżnicowana wysokościowo i gatunkowo, część zieleni powinna stanowić zieleń zimozielona; w pasie zieleni izolacyjnej dopuszcza się umieszczanie ekranów dźwiękochłonnych o maksymalnej wysokości do 4 m; ekrany dźwiękochłonne powinny być przezroczyste.

Rozdział 13.

Przeznaczenie, zagospodarowanie i zabudowa terenu zabudowy usługowej z dopuszczeniem zabudowy obiektów produkcyjnych, składów i magazynów oznaczonego symbolem U/P

§ 32. Ustala się dla terenu oznaczonego symbolem **U/P** przeznaczenie:

przeznaczenie podstawowe: zabudowa usługowa,

przeznaczenie dopuszczalne, uzupełniające: zabudowa obiektów produkcyjnych, składów i magazynów.

§ 33. Na terenie oznaczonym symbolem przeznaczenia **U/P** obowiązuje zakaz lokalizacji zabudowy mieszkaniowej.

§ 34. Na terenie oznaczonym symbolem przeznaczenia **U/P** ustala się następujące szczegółowe warunki, zasady kształtowania zabudowy oraz wskaźniki zagospodarowania terenu:

- 1) Dla każdej działki budowlanej obowiązuje:
 - maksymalna wysokość budynków – 13 m;
 - maksymalna wysokość budowli – 14,5 m;
 - minimalna powierzchnia biologicznie czynna – 20%;
 - wskaźnik intensywności zabudowy [od minimum do maksimum] – od 0,01 do 1,5;
- 2) Ustala się dachy płaskie lub jednospadowe, lub dwuspadowe, lub wielospadowe o kątach nachylenia połaci dachowych od 0 do 45.
- 3) Na każdej działce budowlanej funkcja produkcyjna może zajmować maksymalnie do 48% powierzchni działki, powierzchnia całkowita zabudowy o funkcji produkcyjnej może stanowić maksymalnie do 48% powierzchni całkowitej zabudowy na działce budowlanej.
- 4) Sąsiedni teren 2MN/U oraz teren zabudowy na działce sąsiedniej 661/1 należy chronić przed ponadnormatywnymi oddziaływaniami poprzez stosowanie środków technicznych i organizacyjnych powodujących ograniczenie oddziaływania do granic terenu U/P; w szczególności część powierzchni biologicznie czynnej w formie zieleni izolacyjnej należy rozmieścić obowiązkowo w miejscu wskazanym na rysunku planu, w pasie przy granicy z terenem 2MN/U oraz z działką o nr ewid.661/1, powinna to być zieleń o charakterze izolacyjnym, zróżnicowana wysokościowo i gatunkowo, część zieleni powinna stanowić zieleń zimozielona; w pasie zieleni izolacyjnej dopuszcza się umieszczanie ekranów dźwiękochłonnych o maksymalnej wysokości do 4 m; ekrany dźwiękochłonne powinny być przezroczyste.

Rozdział 14.

Przeznaczenie, zagospodarowanie i zabudowa terenów zabudowy zagrodowej w gospodarstwach rolnych, hodowlanych i ogrodniczych, oznaczonych symbolem RM

§ 35. Ustala się dla terenów oznaczonych symbolem **RM** przeznaczenie:

przeznaczenie podstawowe: zabudowa zagrodowa w gospodarstwach rolnych, hodowlanych i ogrodniczych.

§ 36. Na terenach oznaczonym symbolem przeznaczenia **RM** ustala się następujące szczegółowe warunki, zasady i standardy kształtowania zabudowy oraz zagospodarowania terenu:

- 1) dla każdej działki budowlanej obowiązuje:
 - maksymalna wysokość budynków – 9,5 m;
 - maksymalna wysokość budowli – 10,5 m;

- minimalna powierzchnia biologicznie czynna – 20%;
 - wskaźnik intensywności zabudowy [od minimum do maksimum] – od 0,01 do 1;
- 2) ustala się dla budynków mieszkalnych jednorodzinnych dachy dwuspadowe lub czterospadowe, lub wielospadowe o kątach nachylenia połaci dachowych od 15 do 45;
- 3) ustala się dla budynków garażowych, gospodarczych, inwentarskich dachy płaskie lub jednospadowe, lub dwuspadowe, lub czterospadowe, lub wielospadowe o kątach nachylenia połaci dachowych od 0 do 45.

Rozdział 15.

Przeznaczenie, zagospodarowanie i zabudowa terenów dróg publicznych - klasy drogi dojazdowej oznaczonych symbolem KD-D

§ 37. Ustala się dla terenów oznaczonych symbolem **KD-D** przeznaczenie:

przeznaczenie podstawowe: droga klasy dojazdowej,

przeznaczenie uzupełniające: sieci infrastruktury technicznej, parkowanie pojazdów mechanicznych.

§ 38. 1. Szerokość w liniach rozgraniczających wyznaczona zgodnie z rysunkiem planu.

2. Minimum 10% powierzchni drogi powinno być powierzchnią biologicznie czynną.

Rozdział 16.

Przeznaczenie, zagospodarowanie i zabudowa terenów dróg wewnętrznych oznaczonych symbolem KDW

§ 39. Ustala się dla terenów oznaczonych symbolem **KDW** przeznaczenie:

przeznaczenie podstawowe: droga wewnętrzna,

przeznaczenie uzupełniające: sieci infrastruktury technicznej, parkowanie pojazdów mechanicznych.

§ 40. 1. Minimalna szerokość w liniach rozgraniczających wyznaczona zgodnie z rysunkiem planu.

2. Do 100% terenu można utwardzić.

DZIAŁ III.

PRZEPISY PRZEJŚCIOWE I KOŃCOWE

Rozdział 17.

Ustalenia końcowe

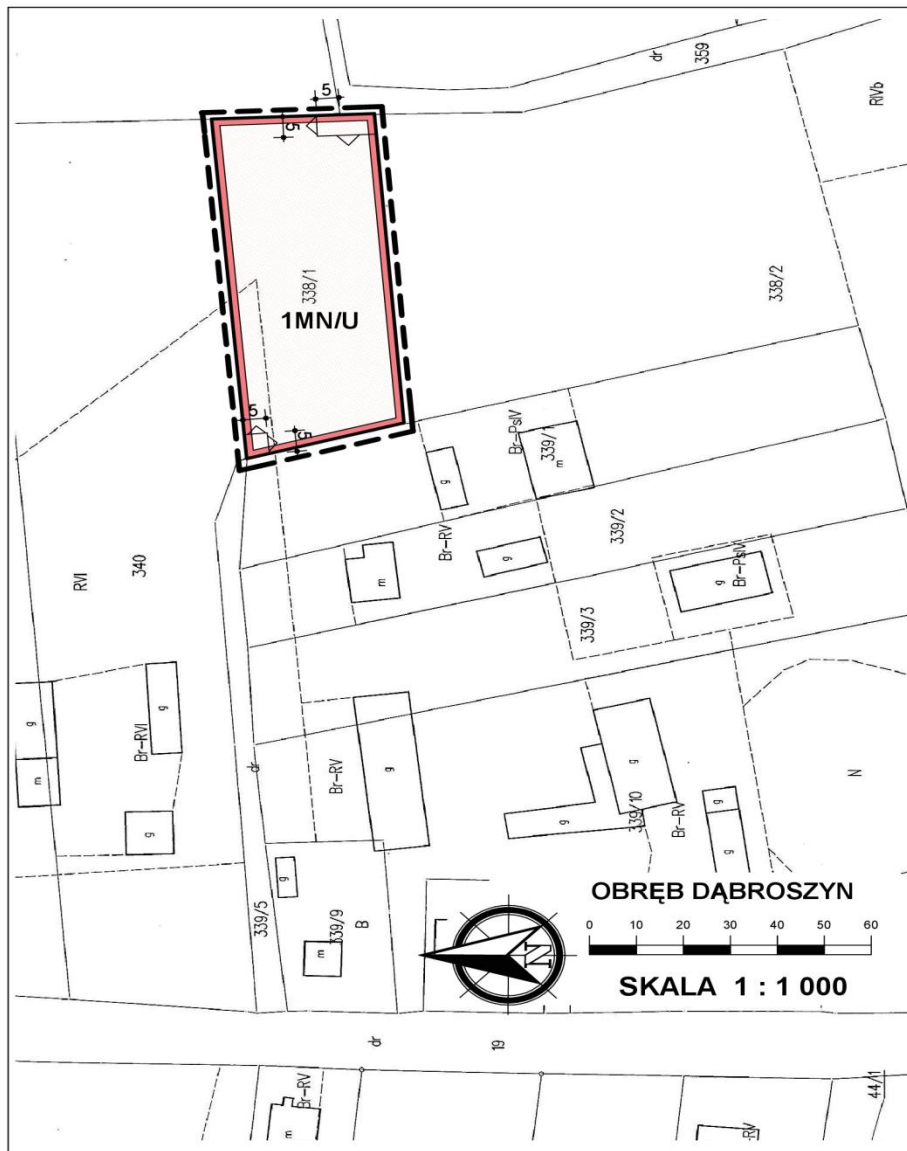
§ 41. Uchwala się dla terenów objętych ustaleniami planu stawkę służącą naliczeniu jednorazowej opłaty z tytułu wzrostu wartości nieruchomości w wysokości 10%. Dla gruntów będących własnością Gminy i Miasta Rychwał ustala się stawkę 0%.

§ 42. Wykonanie uchwały powierza się Burmistrzowi Rychwała.

§ 43. Uchwała podlega opublikowaniu w Dzienniku Urzędowym Województwa Wielkopolskiego.

§ 44. Uchwała wchodzi w życie po upływie 14 dni od daty ogłoszenia w Dzienniku Urzędowym Województwa Wielkopolskiego.

Przewodniczący Rady
Miejskiej w Rychwale
(-) Roman Drewniacki




ZMIANA MIEJSCOWEGO PLANU ZAGOSPODAROWANIA PRZESTRZENNEGO GMINY i MIASTA RYCHWAŁ ETAP XIV CZĘŚĆ A SKALA 1:1000




ZAŁĄCZNIK NR 1
DO UCHWAŁY RADY MIEJSKIEJ W RYCHWALE NR XXXIX/259/17 Z DNIA 22 LISTOPADA 2017 R.

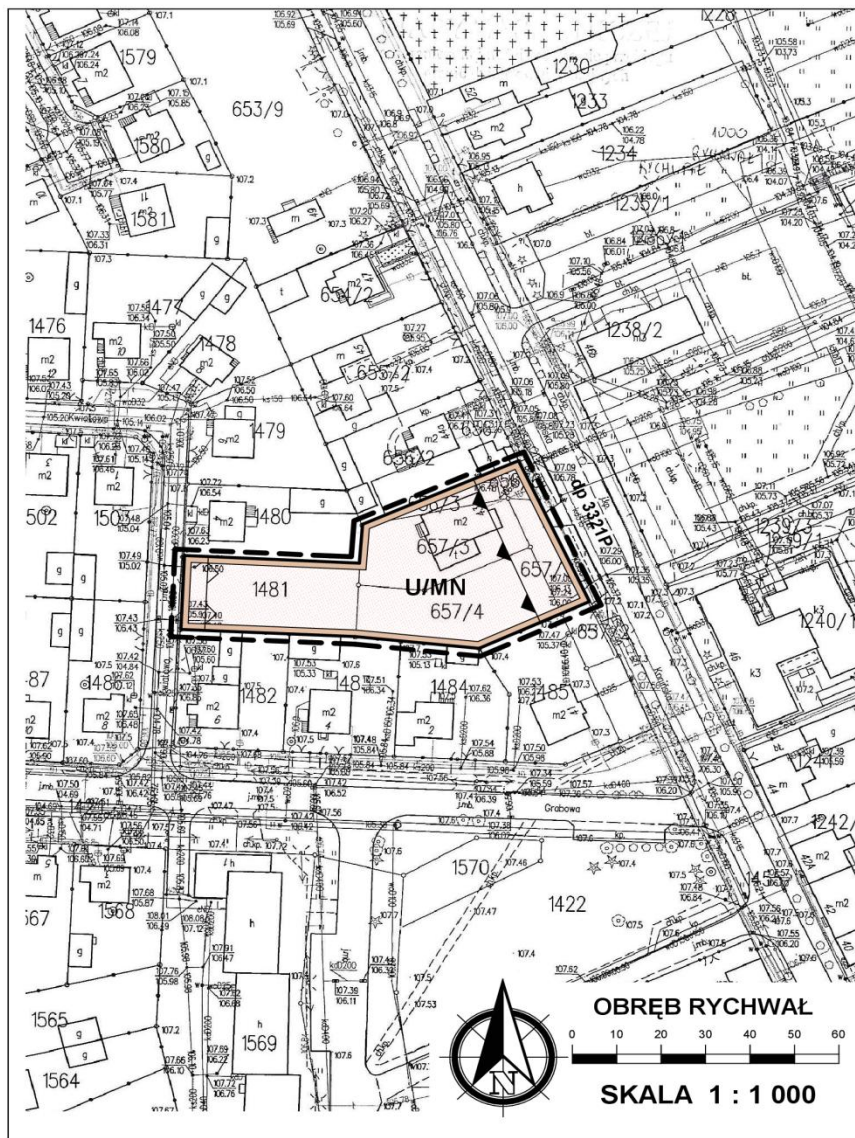
WYRYS ZE STUDIUM UWARUNKOWAŃ i KIERUNKÓW ZAGOSPODAROWANIA PRZESTRZENNEGO GMINY RYCHWAŁ SKALA 1 : 10 000

 OZNACZENIE GRANIC OBSZARU OBJĘTEGO ZMIANĄ PLANU MIEJSCOWEGO



OZNACZENIA

-  GRANICA OBSZARU OBJĘTEGO PLANEM
-  LINIE ROZGRANICZAJĄCE TERENY O RÓŻNYM PRZEZNACZENIU I RÓŻNYCH ZASADACH ZAGOSPODAROWANIA
-  NIEPRZEKRACZALNE LINIE ZABUDOWY
-  **1MN/U** TERENY ZABUDOWY MIESZKANIOWEJ JEDNORODZINNEJ Z DOPUSZCZENIEM ZABUDOWY USŁUGOWEJ



ZMIANA MIEJSCOWEGO PLANU ZAGOSPODAROWANIA PRZESTRZENNEGO GMINY i MIASTA RYCHWAŁ ETAP XIV CZĘŚĆ A SKALA 1:1000








ZAŁĄCZNIK NR 2
DO UCHWAŁY RADY MIEJSKIEJ W RYCHWALE NR XXXIX/259/17 Z DNIA 22 LISTOPADA 2017 R.

WYRYS ZE STUDIUM UWARUNKOWAŃ i KIERUNKÓW ZAGOSPODAROWANIA PRZESTRZENNEGO GMINY RYCHWAŁ SKALA 1 : 10 000

 OZNACZENIE GRANIC OBSZARU OBJĘTEGO ZMIANĄ PLANU MIEJSCOWEGO

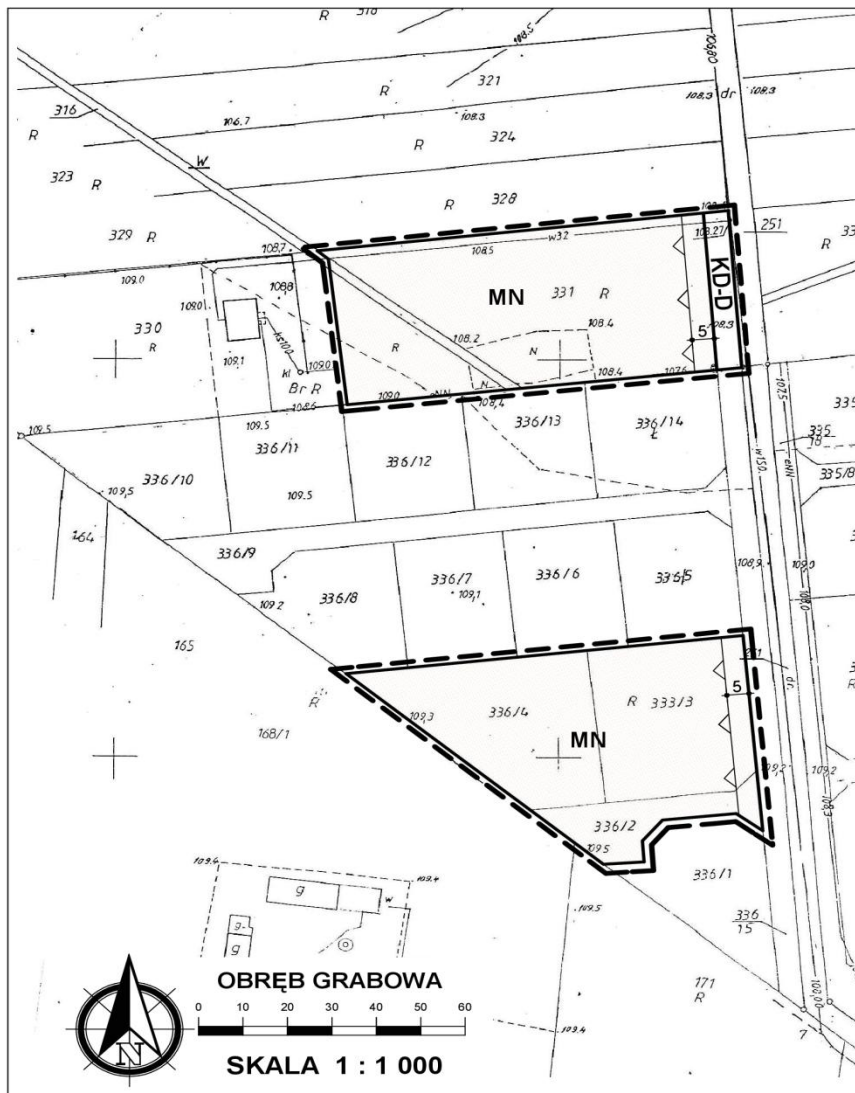


OZNACZENIA

-  GRANICA OBSZARU OBJĘTEGO PLANEM
-  LINIE ROZGRANICZAJĄCE TERENY O RÓŻNYM PRZEZNACZENIU i RÓŻNYCH ZASADACH ZAGOSPODAROWANIA
-  NIEPRZEKRACZALNE LINIE ZABUDOWY
-  OBOWIĄZUJĄCE LINIE ZABUDOWY
-  TERENY ZABUDOWY USŁUGOWEJ Z DOPUSZCZENIEM ZABUDOWY MIESZKANIOWEJ JEDNORODZINNEJ

OZNACZENIA WSKAZUJĄCE STAN PRAWNY WYNIKAJĄCY Z INNYCH PRZEPISÓW PRAWA, ELEMENTY INFORMACYJNE:

dp 3321P OZNACZENIE DROGI POWIATOWEJ PRZYLEGAJĄCEJ DO GRANIC OBSZARU



ZMIANA MIEJSCOWEGO PLANU ZAGOSPODAROWANIA PRZESTRZENNEGO GMINY i MIASTA RYCHWAŁ ETAP XIV CZĘŚĆ A
SKALA 1:1000



ZAŁĄCZNIK NR 3

DO UCHWAŁY RADY MIEJSKIEJ W RYCHWALE NR XXXIX/259/17 Z DNIA 22 LISTOPADA 2017 R.

WYRYS ZE STUDIUM UWARUNKOWAŃ i KIERUNKÓW ZAGOSPODAROWANIA PRZESTRZENNEGO GMINY RYCHWAŁ
SKALA 1 : 10 000

OZNACZENIE GRANIC OBSZARU OBJĘTEGO ZMIANĄ PLANU MIEJSCOWEGO



OZNACZENIA

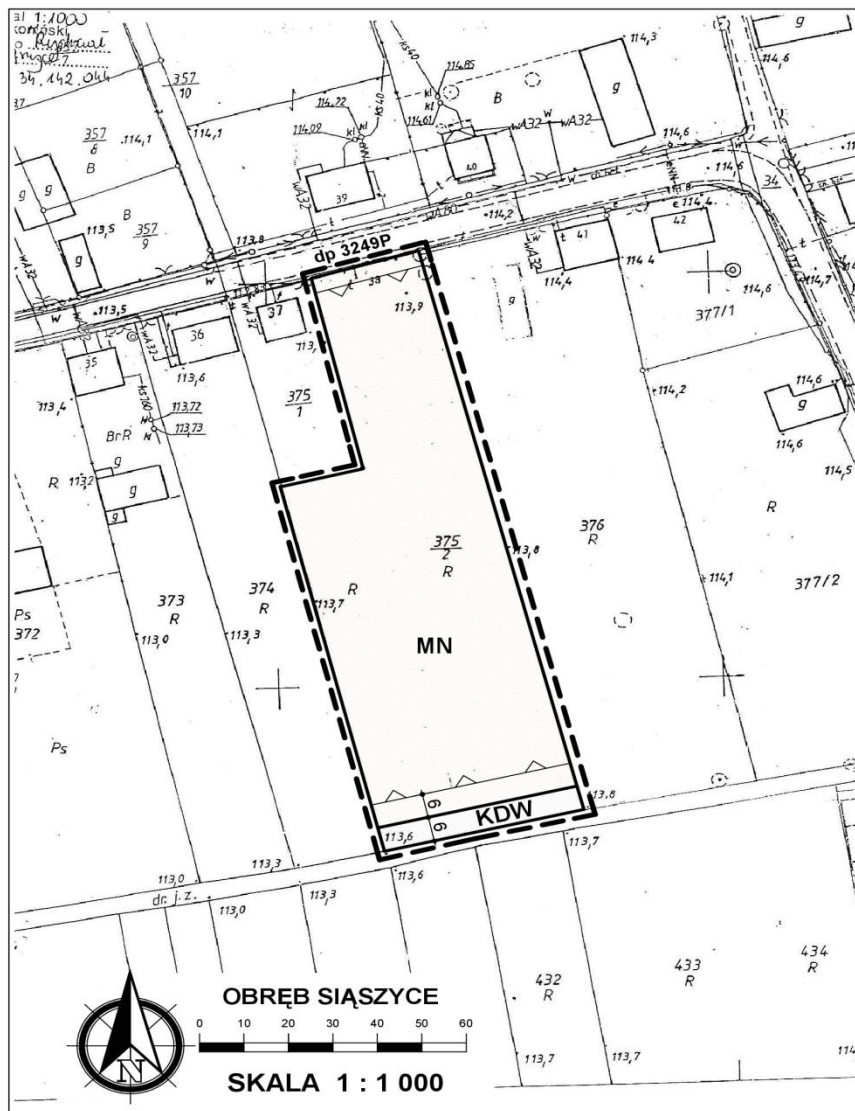
GRANICA OBSZARU OBJĘTEGO PLANEM

LINIE ROZGRANICZAJĄCE TERENY O RÓŻNYM PRZEZNACZENIU I RÓŻNYCH ZASADACH ZAGOSPODAROWANIA

NIEPRZEKRACZALNE LINIE ZABUDOWY

MN TERENY ZABUDOWY MIESZKANIOWEJ JEDNORODZINNEJ

KD-D TERENY DRÓG PUBLICZNYCH KLASY DROGI DOJAZDOWEJ



ZMIANA MIEJSCOWEGO PLANU ZAGOSPODAROWANIA PRZESTRZENNEGO GMINY i MIASTA RYCHWAŁ ETAP XIV CZĘŚĆ A
SKALA 1:1000



ZAŁĄCZNIK NR 4

DO UCHWAŁY RADY MIEJSKIEJ W RYCHWALE NR XXXIX/259/17 Z DNIA 22 LISTOPADA 2017 R.

WYRYS ZE STUDIUM UWARUNKOWAŃ i KIERUNKÓW ZAGOSPODAROWANIA PRZESTRZENNEGO GMINY RYCHWAŁ
SKALA 1 : 10 000



OZNACZENIE GRANIC OBSZARU OBJĘTEGO ZMIANĄ PLANU MIEJSCOWEGO



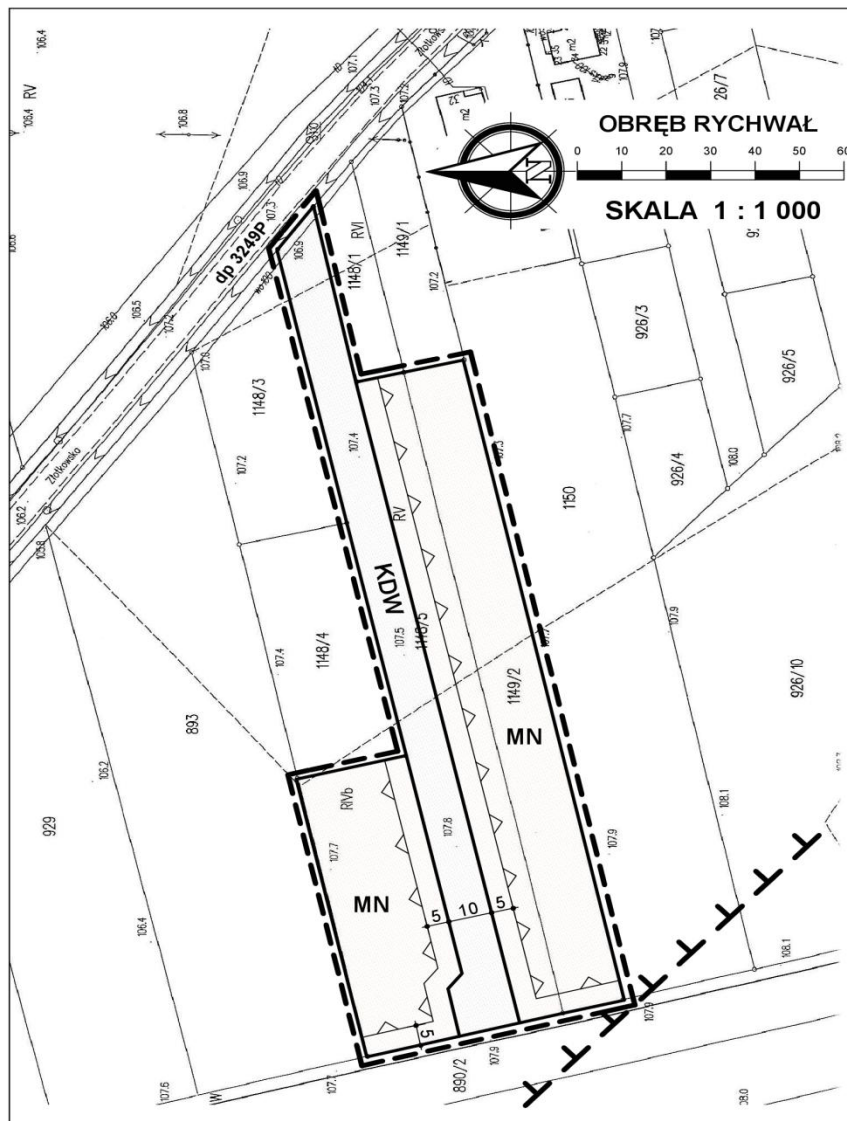
OZNACZENIA

- GRANICA OBSZARU OBJĘTEGO PLANEM
- LINIE ROZGRANICZAJĄCE TERENY O RÓŻNYM PRZEZNACZENIU I RÓŻNYCH ZASADACH ZAGOSPODAROWANIA
- NIEPRZEKACZALNE LINIE ZABUDOWY

- MN** TERENY ZABUDOWY MIESZKANIOWEJ JEDNORODZINNEJ
- KDW** TERENY DRÓG WEWNĘTRZNYCH

OZNACZENIA WSKAZUJĄCE STAN PRAWNY WYNIKAJĄCY Z INNYCH PRZEPISÓW PRAWA, ELEMENTY INFORMACYJNE:

- dp 3249P** OZNACZENIE DROGI POWIATOWEJ PRZYLEGAJĄCEJ DO GRANIC OBSZARU



ZMIANA MIEJSCOWEGO PLANU ZAGOSPODAROWANIA PRZESTRZENNEGO GMINY i MIASTA RYCHWAŁ ETAP XIV CZĘŚĆ A
SKALA 1:1000



ZAŁĄCZNIK NR 5
 DO UCHWAŁY RADY MIEJSKIEJ W RYCHWALE NR XXXIX/259/17 Z DNIA 22 LISTOPADA 2017 R.

WYRYS ZE STUDIUM UWARUNKOWAŃ I KIERUNKÓW ZAGOSPODAROWANIA PRZESTRZENNEGO GMINY RYCHWAŁ
SKALA 1 : 10 000

 OZNACZENIE GRANIC OBSZARU OBJĘTEGO ZMIANĄ PLANU MIEJSCOWEGO



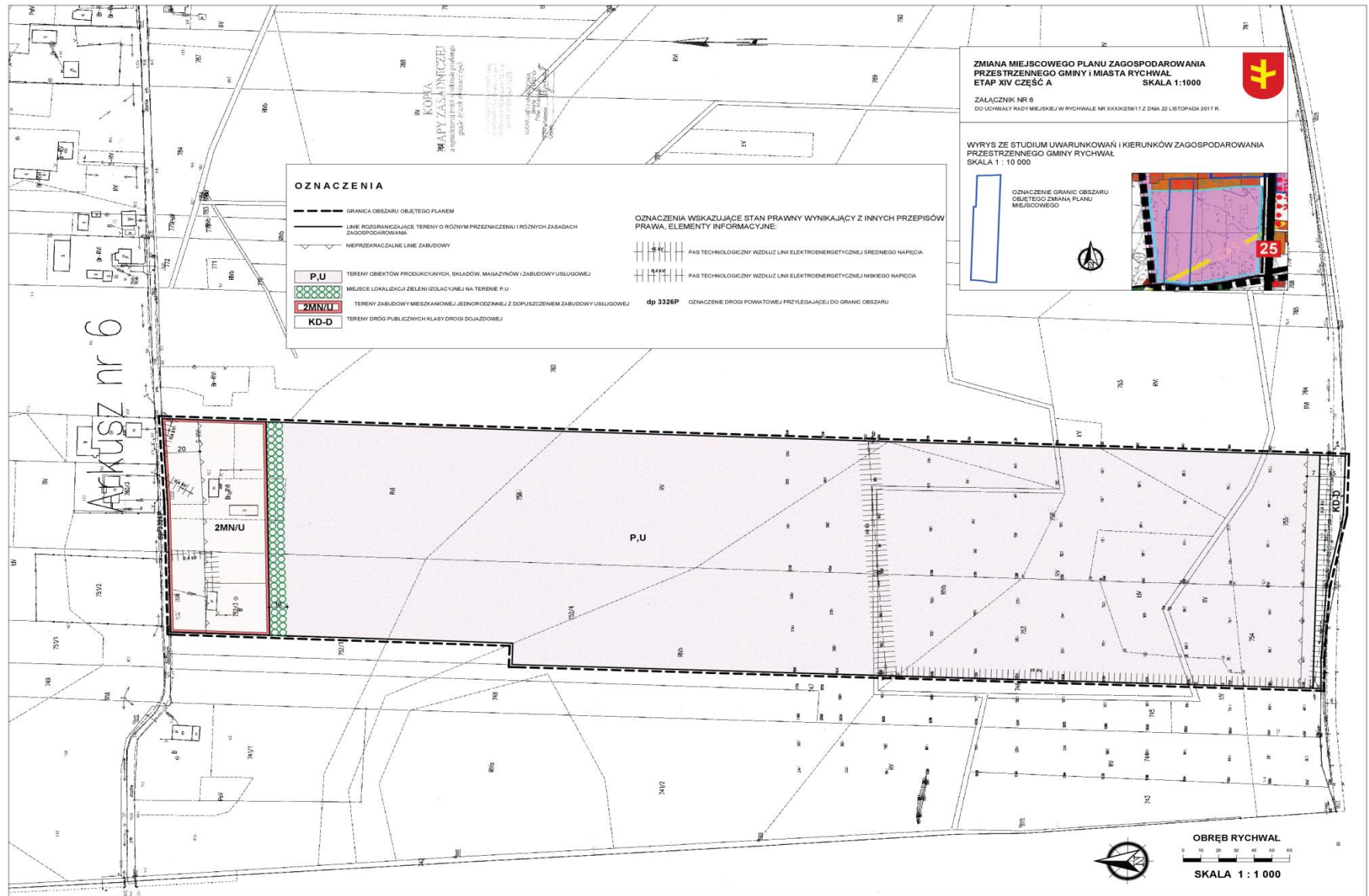
OZNACZENIA

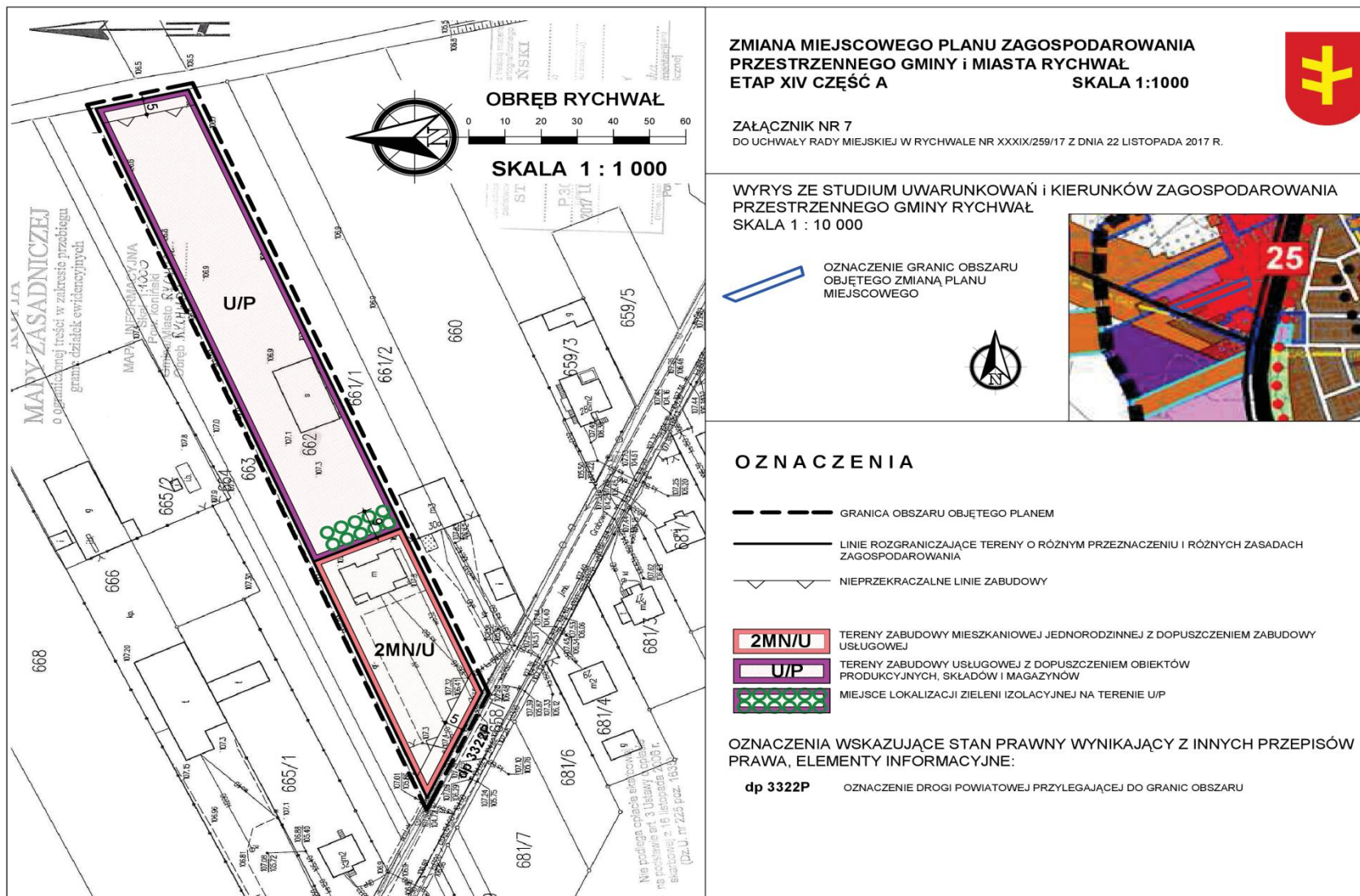
-  GRANICA OBSZARU OBJĘTEGO PLANEM
-  LINIE ROZGRANICZAJĄCE TERENY O RÓŻNYM PRZEZNACZENIU I RÓŻNYCH ZASADACH ZAGOSPODAROWANIA
-  NIEPRZEKRACZALNE LINIE ZABUDOWY

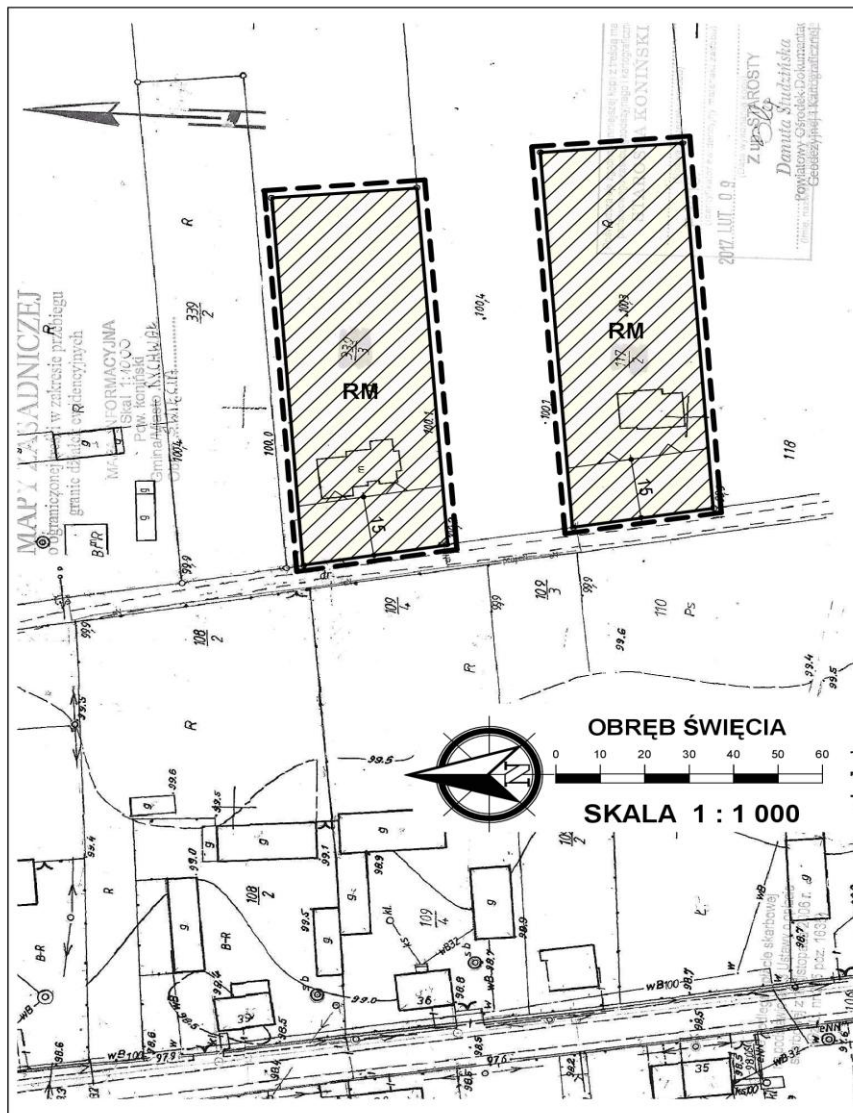
- MN** TERENY ZABUDOWY MIESZKANIOWEJ JEDNORODZINNEJ
- KDW** TERENY DRÓG WEWNĘTRZNYCH

OZNACZENIA WSKAZUJĄCE STAN PRAWNY WYNIKAJĄCY Z INNYCH PRZEPISÓW PRAWA, ELEMENTY INFORMACYJNE:

- dp 3249P** OZNACZENIE DROGI POWIATOWEJ PRZYLEGAJĄCEJ DO GRANIC OBSZARU
-  GRANICE ZŁOŻA WĘGLA BRUNATNEGO "GROCHOWY-SIĄSZYCE"







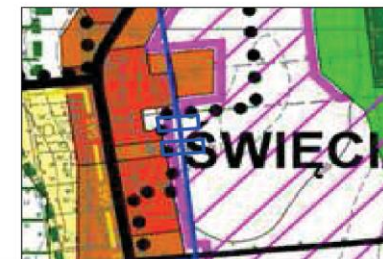
ZMIANA MIEJSCOWEGO PLANU ZAGOSPODAROWANIA PRZESTRZENNEGO GMINY I MIASTA RYCHWAŁ ETAP XIV CZĘŚĆ A
SKALA 1:1000







Załącznik nr 8
 DO UCHWAŁY RADY MIEJSKIEJ W RYCHWALE NR XXXIX/259/17 Z DNIA 22 LISTOPADA 2017 R.

WYRYS ZE STUDIUM UWARUNKOWAŃ I KIERUNKÓW ZAGOSPODAROWANIA PRZESTRZENNEGO GMINY RYCHWAŁ
SKALA 1 : 10 000

 OZNACZENIE GRANIC OBSZARU OBJĘTEGO ZMIANĄ PLANU MIEJSCOWEGO



OZNACZENIA

-  GRANICA OBSZARU OBJĘTEGO PLANEM
-  LINIE ROZGRANICZAJĄCE TERENY O RÓŻNYM PRZEZNACZENIU I RÓŻNYCH ZASADACH ZAGOSPODAROWANIA
-  NIEPRZEKRACZALNE LINIE ZABUDOWY
-  **RM** TERENY ZABUDOWY ZAGRODOWEJ W GOSPODARSTWACH ROLNYCH, HODOWLANYCH I OGRODNICZYCH

OZNACZENIA WSKAZUJĄCE STAN PRAWNY WYNIKAJĄCY Z INNYCH PRZEPISÓW PRAWA, ELEMENTY INFORMACYJNE:

OBSZAR ZNAJDUJE SIĘ NA TERENIE GZWP 151

Załącznik nr 9
do uchwały Nr XXXIX/259/17
Rady Miejskiej w Rychwale
z dnia 22 listopada 2017 r.

Rozstrzygnięcie o sposobie rozpatrzenia uwag do projektu planu - lista nieuwzględnionych uwag.

Na podstawie art. 20 ust.1 ustawy z dnia 27 marca 2003 r. o planowaniu i zagospodarowaniu przestrzennym (t. j. Dz. U. z 2017 r. poz.1073 ze zm.) Rada Miejska w Rychwale rozstrzyga, co następuje:

1. Projekt zmiany miejscowego planu zagospodarowania przestrzennego gminy i miasta Rychwał – Etap XIV część A został wyłożony do publicznego wglądu w okresie od dnia 27.09.2017 r. do dnia 17.10.2017 r. Do dnia 31.10.2017 r. wyznaczono możliwość składania uwag.
2. W wyznaczonym terminie nie wpłynęły uwagi, stąd Rada Miejska w Rychwale nie rozpatrzyła uwag.

Załącznik nr 10
do uchwały Nr XXXIX/259/17
Rady Miejskiej w Rychwale
z dnia 22 listopada 2017 r.

Rozstrzygnięcie o sposobie realizacji zapisanych w planie inwestycji z zakresu infrastruktury technicznej, które należą do zadań własnych gminy oraz zasad ich finansowania.

Na podstawie art. 20 ust.1 ustawy z dnia 27 marca 2003r. o planowaniu i zagospodarowaniu przestrzennym (t. j. Dz. U. z 2017 r. poz. 1073 ze zm.) Rada Miejska w Rychwale rozstrzyga, co następuje:

1. Na terenie objętym zmianą miejscowego planu zagospodarowania przestrzennego gminy i miasta Rychwał – Etap XIV część A inwestycjami z zakresu infrastruktury technicznej, zapisanymi w miejscowym planie zagospodarowania przestrzennego, które należą do zadań własnych gminy będzie realizacja sieci wodociągowej i kanalizacji sanitarnej.
2. Finansowanie inwestycji wymienionych w pkt 1 podlega zasadom ustawy o finansach publicznych, przy czym:
 - 1) Rada Miejska podejmie uchwałę budżetową oraz uchwałę o wieloletniej prognozie finansowej, w których określi zadania w zakresie budowy i przebudowy wodociągów, kanalizacji sanitarnej, jeżeli gmina będzie posiadała środki finansowe przeznaczone na ten cel,
 - 2) załącznik do uchwały budżetowej gminy określa limity wydatków inwestycyjnych w roku budżetowym,
 - 3) kolejne uchwały budżetowe gminy określają nakłady na uruchomioną prognozę w zakresie ww. zadań w wysokości umożliwiającej ich terminowe zakończenie,
 - 4) zmiana kwot wydatków na realizację ww. zadań następuje w drodze uchwały Rady Miejskiej zmieniającej zakres ww. zadań lub wstrzymującej ich wykonywanie,
 - 5) zlecenie zadania następuje na zasadzie wyboru najkorzystniejszej oferty w trybie obowiązujących przepisów prawa,
 - 6) realizacja zadań następuje w terminach określonych harmonogramem wydatków budżetu gminy.