



# DZIENNIK URZĘDOWY

## WOJEWÓDZTWA WIELKOPOLSKIEGO

---

Poznań, dnia 9 listopada 2016 r.

Poz. 6783

### UCHWAŁA NR XXIII/632/16 SEJMIKU WOJEWÓDZTWA WIELKOPOLSKIEGO

z dnia 31 października 2016 r.

#### **zmieniająca uchwałę w sprawie wyznaczenia aglomeracji Ostrowite**

Na podstawie art. 43 ust. 2a ustawy z dnia 18 lipca 2001 r. Prawo wodne (Dz. U. z 2015 r. poz. 469, poz. 1590, poz. 1642 i poz. 2295; z 2016 r. poz. 352 i poz. 1250), Sejmik Województwa Wielkopolskiego uchwala, co następuje:

**§ 1.** W uchwale Nr III/53/15 Sejmiku Województwa Wielkopolskiego z dnia 26 stycznia 2015 r. w sprawie wyznaczenia aglomeracji Ostrowite (Dz. Urz. Woj. Wiel. z 2015 r. poz. 996) wprowadza się następujące zmiany:

1) § 1 otrzymuje brzmienie:

„§ 1. Wyznacza się aglomerację Ostrowite o równoważnej liczbie mieszkańców (RLM) 2 650.”;

2) § 2 ust. 2 otrzymuje brzmienie:

„Obszar aglomeracji Ostrowite wyznacza się w oznaczonych na planie granicach, na terenie miejscowości:

1) Gostuń (z wyłączeniem działek ewidencyjnych nr: 198/1, 192, 190/2, 185/1, 185/2, 184/6, 184/7; obręb: 0004 Gostuń),

2) Giewartów (z wyłączeniem nieruchomości położonych wzdłuż ulic: Grota Roweckiego; Dąbrowica; Kościelnej; Powstania Styczniowego; Ks. A. Wichlińskiego- działki ewidencyjne nr: 197/1, 78/2, 51/5, 51/25, 51/22; Lotników Polskich- działka ewidencyjna nr 75/3; Armii Krajowej- działki ewidencyjne nr: 94/12, 94/8, 94/5; obręb: 0002 Giewartów),

3) Mieczownica,

4) Tomaszewo (z wyłączeniem działek ewidencyjnych nr: 189, 187, 184/2, 182, 178/2; obręb: 0023 Tomaszewo),

5) Ostrowite (z wyłączeniem działek ewidencyjnych nr: 120, 111, 18/2, 105/1, 101, 158/4, 221, 219, 184/1; obręb: 0014 Ostrowite),

6) Sienno (działki ewidencyjne nr: 64/3, 61/2, 84/3, 52/1, 51/1, 99, 134, 101, 102/1, 107/1, 106/1, 132/1, 30, 105/1, 5/1, 6/2, 135, 124/2, 125/1, 129/2, 131; obręb: 0016 Sienno).”;

3) Załącznik do uchwały otrzymuje brzmienie jak w załączniku do niniejszej uchwały.

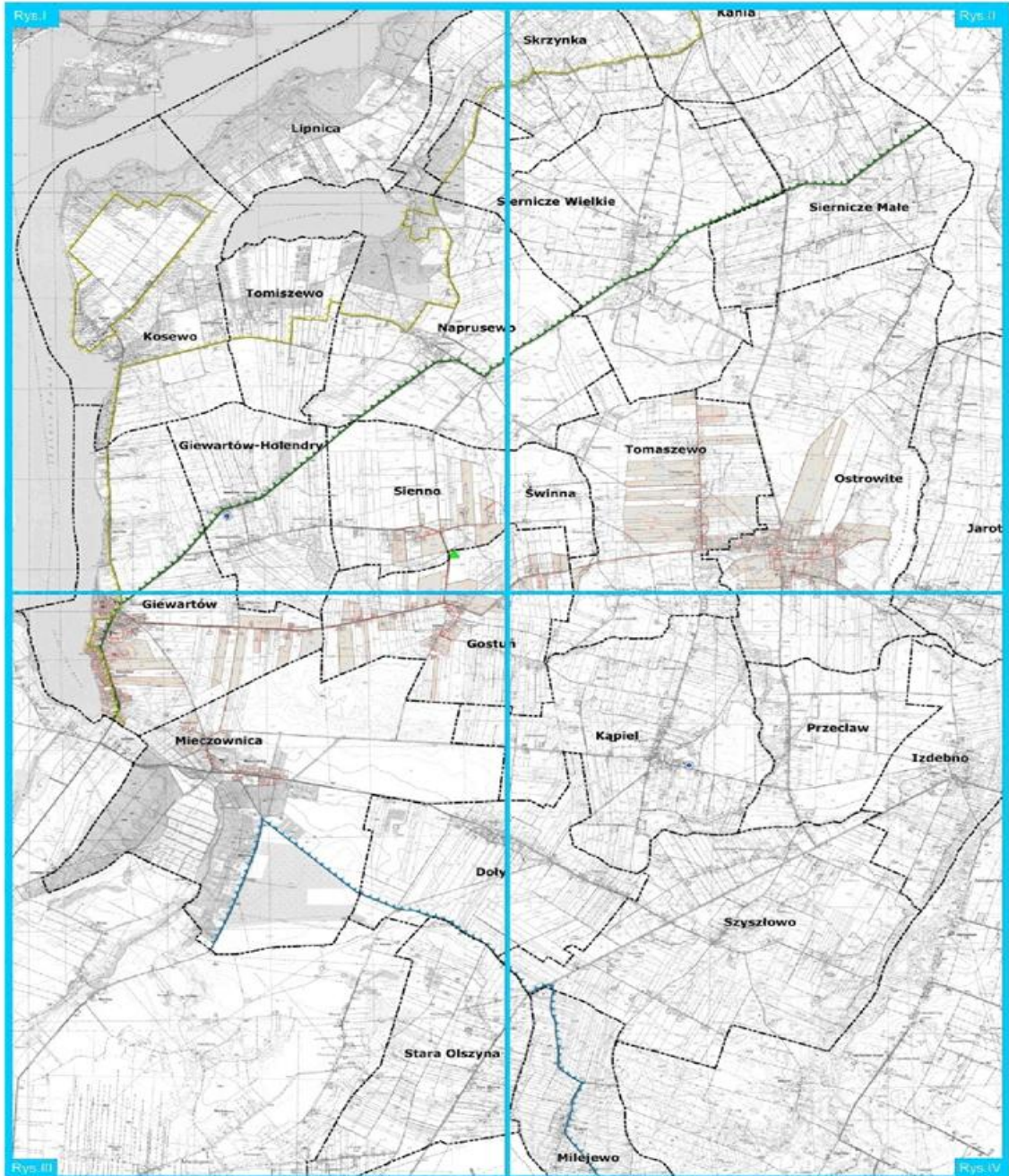
**§ 2.** Wykonanie uchwały powierza się Zarządowi Województwa Wielkopolskiego.

§ 3. Uchwała wchodzi w życie po upływie 14 dni od dnia ogłoszenia w Dzienniku Urzędowym Województwa Wielkopolskiego.








Przewodnicząca Sejmiku Województwa Wielkopolskiego  
(-) Zofia Szalczyk

Załącznik do uchwały Nr XXIII/632/16  
Sejmiku Województwa Wielkopolskiego  
z dnia 31 października 2016 roku

## SCHEMAT PODZIAŁU RYSUNKU PLANU



### OZNACZENIA

- |   |                                       |   |                 |   |  |
|---|---------------------------------------|---|-----------------|---|--|
|  | OCZYSZCZALNIA ŚCIEKÓW                 |  | GRANICA GMINY   |  | GRANICA POWIATKO-BIENISZEWSKIEGO OBSZARU OCHRONIONEGO KRAJOBRAZU |
|  | STREFA OCHRONY BEZPOŚREDNIEJ UJĘĆ WÓD |  | GRANICE OBRĘBÓW |  | GRANICA OBSZARU NATURA 2000 "POJEZIERZE GNIEŹNIEŃSKIE"           |
|  | OBSZAR I GRANICE AGLOMERACJI          |  |                 |  | GRANICA POWIATKIEGO PARKU KRAJOBRAZOWEGO                         |



