



DZIENNIK URZĘDOWY

WOJEWÓDZTWA WIELKOPOLSKIEGO

Poznań, dnia 23 września 2016 r.

Poz. 5628

OBWIESZCZENIE WOJEWODY WIELKOPOLSKIEGO

z dnia 20 września 2016 r.

o sprostowaniu błędu











Na podstawie art. 17 ust. 4 ustawy z dnia 20 lipca 2000 r. o ogłaszaniu aktów normatywnych i niektórych innych aktów prawnych (j. t. Dz. U. z 2015 r. poz. 1484 ze zm.) obwieszcza się, że:

w uchwale nr III/8/2010 Rady Miasta i Gminy Wysoka z dnia 21 grudnia 2010r. w sprawie miejscowego planu zagospodarowania przestrzennego Gminy Wysoka w rejonie wsi Młotkowo, Kijaszkowo (opublikowanej w Dz. Urz. Woj. Wiel. z 2011 r. poz. 788) zamiast opublikowanego załącznika zatytułowanego „Miejscowy plan zagospodarowania przestrzennego Gminy Wysoka w rejonie wsi Bądecz, Czajcze, Gmurowo, Kijaszkowo, Młotkowo, Rudna, Sędziniec, Stare, Tłukomy, p.n. Czajcze”. powinien być załącznik zatytułowany „Miejscowy plan zagospodarowania przestrzennego Gminy Wysoka w rejonie wsi Młotkowo, Kijaszkowo, pn. Kijaszkowo” stanowiący załącznik do niniejszego obwieszczenia.

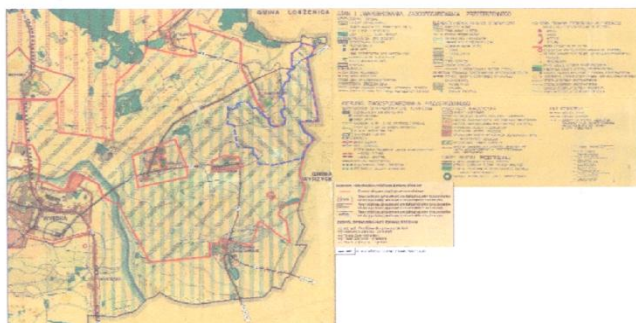

Wojewoda Wielkopolski
(-) Zbigniew Hoffmann

Załącznik do obwieszczenia Wojewody Wielkopolskiego z dnia 20 września 2016 r.

Miejscowy plan zagospodarowania przestrzennego Gminy Wysoka w rejonie wsi Młotkowo, Kijaszkowo, pn. Kijaszkowo

-  Granica administracyjna gminy
-  Granica obszaru objętego planem miejscowym
-  Linia rozgraniczająca tereny o różnym przeznaczeniu lub różnych zasadach zagospodarowania
-  Strefa ochrony konserwatorskiej stanowisk archeologicznych
-  Tereny rolnicze z dopuszczeniem lokalizacji elektrowni wiatrowych i związanych z nią obiektów infrastruktury technicznej (linia rozgraniczająca teren funkcjonalny pokrywa się z nieprzekraczalną linią zabudowy)
-  **R** Tereny rolnicze z zakazem zabudowy
-  Tereny śródlądowych wód powierzchniowych
-  **KDW** Tereny dróg wewnętrznych
-  **KDL** Tereny dróg publicznych - klasy lokalnej
-  **KDZ** Tereny dróg publicznych - klasy zbiorczej

Skala 1:2000



Zespół autorów:
mgr inż. arch. Piotr Kowalski - główny projektant
mgr Paweł Żebrowski - projektant
mgr Aleksandra Mikulska - projektant
mgr Maciej Żebrowski - projektant

