

POROZUMIENIE

w sprawie powierzenia zadań dotyczących utrzymania grobów i cmentarzy wojennych

zawarte w dniu 20 grudnia 2010 r. roku w Poznaniu między:

Wojewodą Wielkopolskim – Piotrem Florkiem, zwanym dalej „Wojewodą”,

a

Miastem Poznań, zwanym w treści Porozumienia „Gminą”, reprezentowanym przez

Zastępcę Prezydenta Miasta Poznania Jerzego Stępnia

na podstawie

art. 6 ust. 3 ustawy z 28 marca 1933 r. *o grobach i cmentarzach wojennych*
(Dz. U. Nr 39, poz. 311 ze zm.)

§ 1

1. Wojewoda powierza, a Gmina przyjmuje do wykonania zadania wynikające z ustawy z 28 marca 1933 r. *o grobach i cmentarzach wojennych* (Dz. U. nr 39, poz. 311 ze zm.) w zakresie utrzymania grobów i cmentarzy wojennych na obszarze Gminy.
2. Zestawienia grobów, kwater i cmentarzy wojennych na terenie Miasta Poznania, objętych Porozumieniem, stanowią Załączniki Nr 1 i Nr 2 do niniejszego Porozumienia.
3. Utrzymanie grobów i cmentarzy wojennych, o których mowa w ust. 1 będzie polegało na:
 - a. pielęgnacji zieleni oraz utrzymaniu porządku i czystości na cmentarzach, kwaterach i grobach wojennych, w tym na terenie kwater wojennych i cmentarzy wojennych:
 - cięciu pielęgnacyjnym drzew i krzewów, wycince suchych, chorych i zagrażających bezpieczeństwu ludzi i mienia gałęzi lub drzew, usuwaniu wiatrołomów,
 - utrzymaniu porządku i czystości na alejkach i schodach, likwidacji śliskości na nawierzchni alejek i schodów, usuwaniu śniegu;
 - b. przygotowaniu uroczystego wyglądu obiektów grobownictwa wojennego w święta i rocznice przypadające w dni: 23 lutego, 3 maja, 8 maja, 15 sierpnia, 1 września, 1 listopada, 11 listopada, 27 grudnia, w tym przygotowaniu do uroczystości masztów flagowych;
 - c. współpracy z właściwym Wojewódzkim Urzędem Ochrony Zabytków w zakresie opieki nad grobami i cmentarzami wojennymi wpisanymi do rejestru zabytków;
 - d. prowadzeniu ksiąg pochowanych oraz dokonywaniu wpisów do imiennej ewidencji pochowanych przy współpracy z Wojewodą.
 - e. organizacji pogrzebów osób wymienionych w art. 1 ustawy z 28 marca 1933 r. *o grobach i cmentarzach wojennych*

§ 2.

Gmina zobowiązuje się do wykonania zadań wymienionych w § 1 Porozumienia, w ramach przekazanych jej środków finansowych, z zachowaniem zasad określonych właściwymi przepisami.

§ 3.

1. Na realizację zadań objętych *Porozumieniem* Wojewoda w roku 2011 przekaże Gminie dotację w wysokości **250.000 zł** (słownie: **dwieście pięćdziesiąt tysięcy złotych**).
2. Dotacja będzie przekazana na rachunek bankowy Gminy w następujący sposób:
 - I transza w wysokości 80.000 zł przekazana zostanie w styczniu 2011r.
 - II transza w wysokości 90.000 zł przekazana zostanie w maju 2011 r.
 - III transza w wysokości 80.000 zł przekazana zostanie we wrześniu 2011 r.
3. Ostateczna wysokość środków finansowych przekazanych Gminie zostanie określona w aneksie do niniejszego porozumienia po wejściu w życie ustawy budżetowej.
4. Opóźnienie w terminach uruchomienia dotacji przez Wojewodę może nastąpić jedynie z przyczyn niezależnych od Wojewody. O przyczynach takiego opóźnienia Gmina zostanie powiadomiona w formie pisemnej.
5. Środki wykorzystane niezgodnie z przeznaczeniem podlegają zwrotowi do budżetu państwa wraz z odsetkami w wysokości określonej jak dla zaległości podatkowych, w terminie określonym w art. 169 ustawy z dnia 27 sierpnia 2009 r. o finansach publicznych (Dz. U. 2009 Nr 157 poz. 1240 ze zm.).

§ 4.

1. Wojewoda ma prawo kontroli prawidłowości wykonania zadań objętych *Porozumieniem*.
2. W ramach prawa do kontroli Gmina jest zobowiązana udzielić Wojewodzie wszystkich informacji dotyczących wykonywania *Porozumienia* oraz zapewnić przedstawicielowi Wojewody przeprowadzenie kontroli, w tym wgląd do dokumentacji z prawem żądania kopii dokumentów.
3. O zamierzonej kontroli Wojewoda zobowiązany jest powiadomić Gminę, na co najmniej 3 dni robocze przed jej rozpoczęciem.
4. Wojewoda sprawuje nadzór nad realizacją zadań objętych *Porozumieniem* i w tym zakresie ma prawo wydawania wytycznych określających kierunki i zasady realizacji zadań powierzonych porozumieniem oraz żądania wyjaśnień i sprawozdań z przebiegu wykonania powierzonych zadań, a także dokonywania okresowych ocen.

§ 5.

1. Termin wykorzystania dotacji oraz termin wykonania zadania strony ustalają na dzień 31 grudnia 2011 roku.
2. Częściowe rozliczenie środków wykorzystanych na zadania ujęte w § 1 za okres pierwszego półrocza 2011 r. Gmina przedłoży Wojewodzie w terminie do dnia 31 lipca 2011 r.
3. Końcowe rozliczenie środków wykorzystanych na zadania ujęte w § 1 za rok 2011 Gmina przedłoży Wojewodzie do dnia 7 stycznia 2012 roku oraz zwróci niewykorzystane środki w terminie 15 stycznia 2012 na rachunek Wielkopolskiego Urzędu Wojewódzkiego

NBP Oddział w Poznaniu Nr 67101014690005892230000000

4. Od kwot dotacji zwróconych po terminie, określonym w ust. 2, nalicza się odsetki w wysokości określonej jak dla zaległości podatkowych, począwszy od dnia następującego po dniu, w którym upłynął termin zwrotu dotacji.
5. Do rozliczeń, o których mowa w ust. 1 Gmina załącza uwierzytelnione kserokopie następujących dokumentów:

- 1) zlecenia,
 - 2) faktury lub rachunki,
 - 3) umowy,
 - 4) dokumenty przetargowe,
 - 5) kosztorysy,
 - 6) opisy wykonanych prac,
 - 7) protokoły odbioru,
5. Gmina zobowiązuje się przy realizacji zadania do stosowania ustawy z dnia 29 stycznia 2004 r. Prawo zamówień publicznych (Dz. U. z 2007 r. Nr 223, poz. 1655 z późn. zm.).
 6. Wymienione w ust. 4 dokumenty Gmina przekaże do Wydziału Polityki Społecznej Wielkopolskiego Urzędu Wojewódzkiego w Poznaniu.

§ 6.

1. Porozumienie zawarte zostaje na okres do dnia 31 grudnia 2011 r.
2. Każda ze stron może rozwiązać *Porozumienie* za trzymiesięcznym pisemnym wypowiedzeniem dokonany na koniec miesiąca kalendarzowego.
3. W razie rażącego naruszenia przez jedną ze stron postanowień *Porozumienia* lub nienależytego wykonywania obowiązków, druga strona ma prawo rozwiązać *Porozumienie* bez zachowania terminu wypowiedzenia, poprzez oświadczenie złożone na piśmie.

§ 7.

Zmiany niniejszego *Porozumienia* wymagają formy pisemnej pod rygorem nieważności.

§ 8.

1. W sprawach nieuregulowanych w *Porozumieniu* zastosowanie mają przepisy ustawy z dnia 27 sierpnia 2009 r. o finansach publicznych (Dz. U. 2009 Nr 157 poz. 1240 ze zm.) i ustawy z dnia 28 marca 1933 r. o grobach i cmentarzach wojennych (Dz. U. Nr 39, poz. 311 ze zmianami).
2. *Porozumienie* wchodzi w życie z dniem podpisania i podlega ogłoszeniu w Dzienniku Urzędowym Województwa Wielkopolskiego.

§ 9.

Porozumienie sporządzono w pięciu jednobrzmiących egzemplarzach, po dwa dla każdej ze Stron.

WOJEWODA
Wielkopolski
Piotr Florek

GMINA
Zastępca Prezydenta
Miasta Poznania
Jerzy Stępień

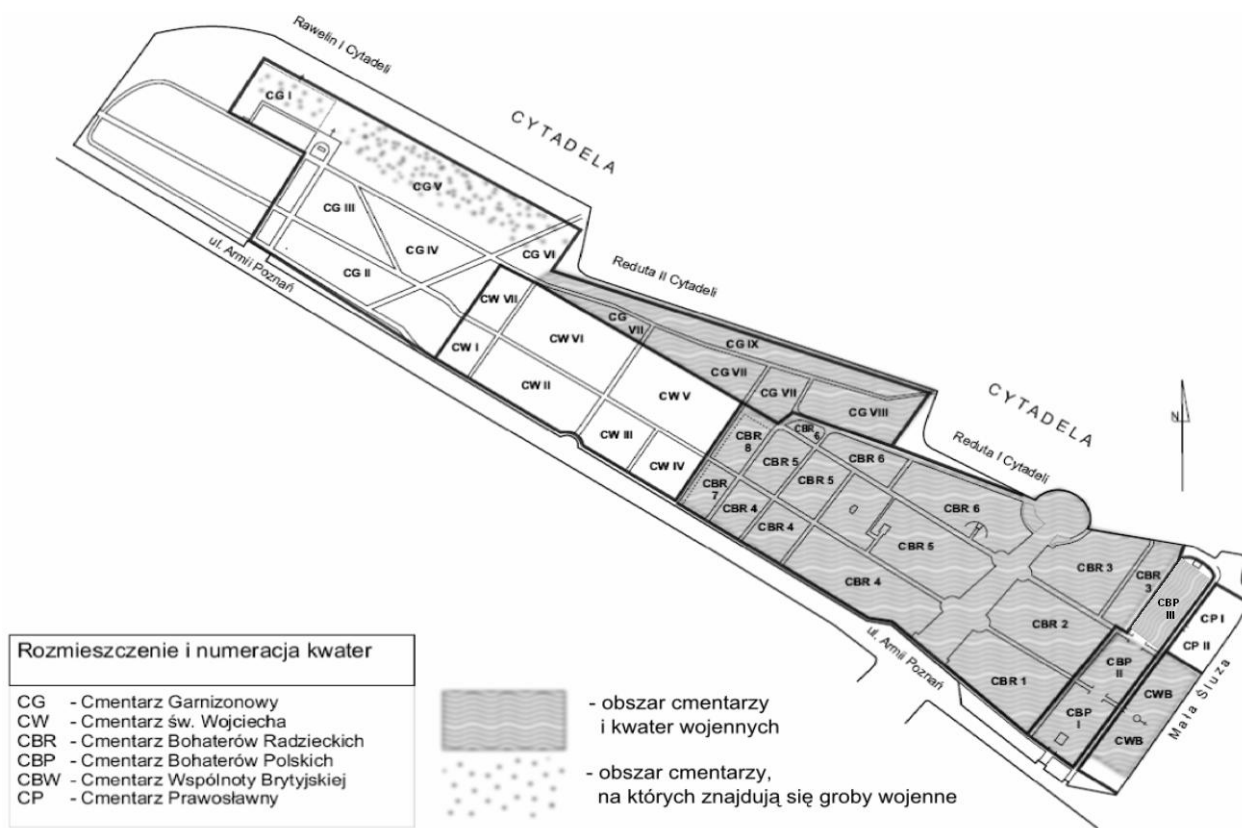
ZAŁĄCZNIK NR 1.

**Zestawienie grobów, kwater i cmentarzy wojennych na terenie Miasta Poznania.
Cytadela i cmentarze komunalne**

stan z dnia 15.12.2010

I. Cytadela poznańska, Park Cytadela, ul. Armii Poznań, Poznań

Plan orientacyjny cmentarzy na terenie Cytadeli

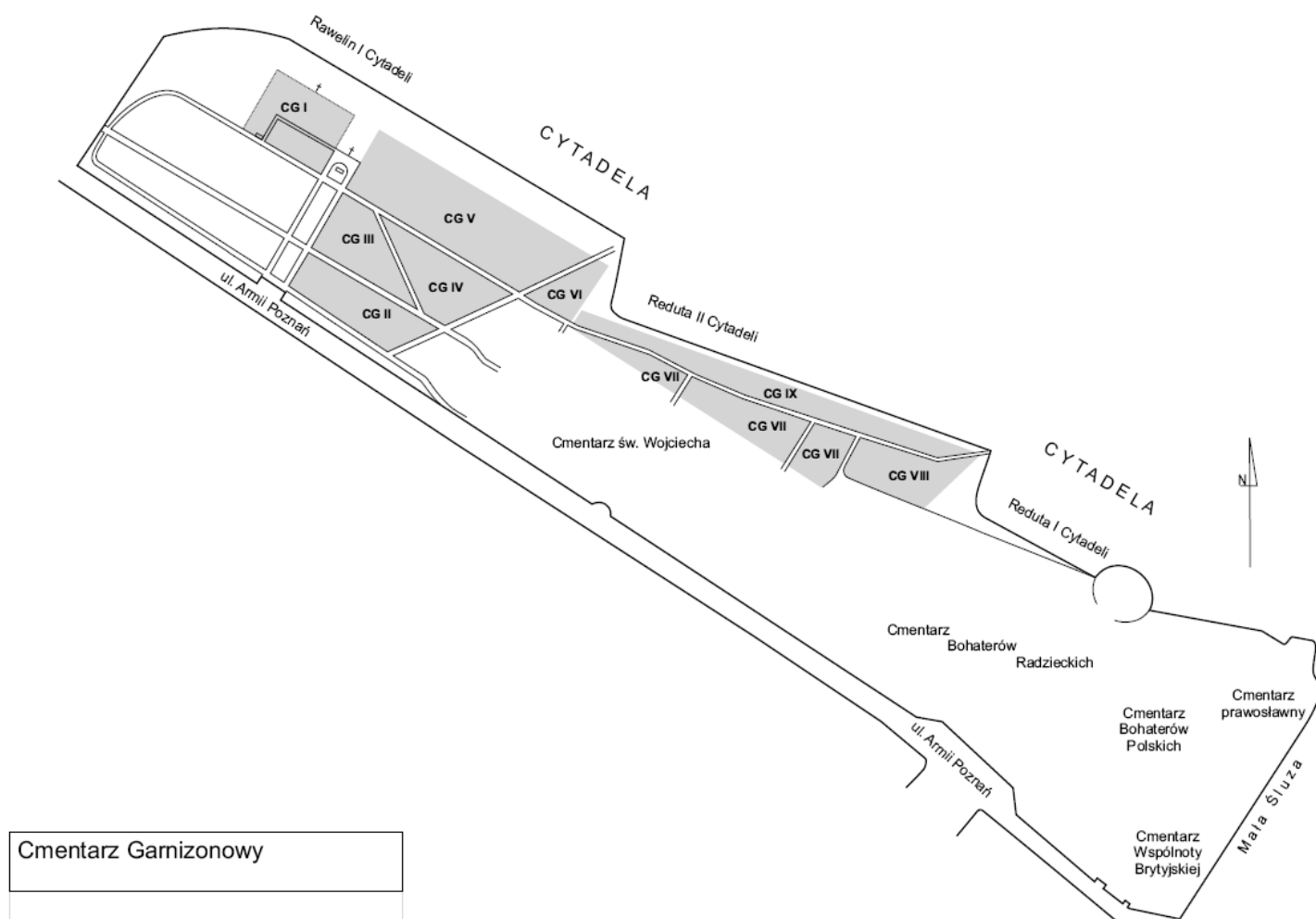


1. Groby wojenne na Cmentarzu Garnizonowym w Poznaniu.

Kwaterny i cmentarze wojenne zajmują nowoutworzone działki:
obręb Poznań, Nr ark. mapy: 01, nr działek:
1/21, 1/22, 1/23

Pojedyncze groby wojenne znajdują się na nowoutworzonych działkach:
obręb Poznań, Nr ark. mapy: 01, nr działek:
1/17 (2 groby wojenne – kwatera CG-II),
1/18 (210 grobów wojennych – kwaterny CG-I, CG-V, CG-VI),

Plan orientacyjny Cmentarza Garnizonowego



Groby wojenne na kwaterach CG-I, CG-II, CG-V

Kwatery CG-I, CG-V, CG-VI znajdują się na terenie nowoutworzonej działki 1/18.

Kwaterna CG-II znajduje się na terenie nowoutworzonej działki 1/17.

Na kwaterach CG-I, CG-II, CG-V oraz CG-VI znajdują się niżej wymienione groby wojenne:

Kwaterna CG-I:

grobów wszystkich: 141, grobów wojennych: 33 oraz z pomnik poświęcony Poległym Lotnikom:

CG-I-A-1	CG-I-A-18	CG-I-A-29
CG-I-A-3	CG-I-A-19	CG-I-B-1
CG-I-A-4	CG-I-A-20	CG-I-B-2
CG-I-A-5	CG-I-A-21	CG-I-B-8
CG-I-A-6	CG-I-A-22	CG-I-B-12
CG-I-A-7	CG-I-A-23	CG-I-B-14
CG-I-A-8	CG-I-A-24	CG-I-B-18
CG-I-A-9	CG-I-A-25	CG-I-B-33
CG-I-A-10	CG-I-A-26	CG-I-B-34
CG-I-A-11	CG-I-A-27	CG-I-B-35
CG-I-A-17	CG-I-A-28	CG-I-B-41

Kwaterna CG-II:

grobów wszystkich: 149, grobów wojennych: 2:

CG-II-19 POR. BOJANOWICZ MIECZYŚLAW

CG-II-27 STRZ. LEWANDOWSKI FR. +6.10.1946 – nagrobek w mogile zbiorowej (poległ w walce z Ukraińską Powstańczą Armią);

Kwaterna CG-V:

grobów wszystkich: 348, grobów wojennych: 175:

CG-V-1	CG-V-25	CG-V-51	CG-V-79	CG-V-115	CG-V-141
CG-V-2	CG-V-26	CG-V-52	CG-V-80	CG-V-116	CG-V-142
CG-V-3	CG-V-27	CG-V-53	CG-V-81	CG-V-117	CG-V-143
CG-V-4	CG-V-29	CG-V-54	CG-V-84	CG-V-118	CG-V-144
CG-V-5	CG-V-30	CG-V-55	CG-V-85	CG-V-119	CG-V-145
CG-V-6	CG-V-31	CG-V-56	CG-V-89	CG-V-120	CG-V-146
CG-V-7	CG-V-32	CG-V-58	CG-V-94	CG-V-121	CG-V-150
CG-V-8	CG-V-33	CG-V-59	CG-V-97	CG-V-123	CG-V-151
CG-V-9	CG-V-34	CG-V-60	CG-V-98	CG-V-124	CG-V-152
CG-V-10	CG-V-35	CG-V-61	CG-V-99	CG-V-125	CG-V-154
CG-V-11	CG-V-37	CG-V-62	CG-V-100	CG-V-126	CG-V-155
CG-V-12	CG-V-38	CG-V-63	CG-V-101	CG-V-127	CG-V-156
CG-V-13	CG-V-39	CG-V-64	CG-V-102	CG-V-128	CG-V-157
CG-V-14	CG-V-40	CG-V-65	CG-V-103	CG-V-129	CG-V-158
CG-V-15	CG-V-41	CG-V-66	CG-V-104	CG-V-130	CG-V-159
CG-V-16	CG-V-42	CG-V-68	CG-V-105	CG-V-131	CG-V-160
CG-V-17	CG-V-43	CG-V-69	CG-V-106	CG-V-132	CG-V-161
CG-V-18	CG-V-44	CG-V-70	CG-V-108	CG-V-133	CG-V-162
CG-V-19	CG-V-45	CG-V-71	CG-V-109	CG-V-134	CG-V-163
CG-V-20	CG-V-46	CG-V-72	CG-V-110	CG-V-136	CG-V-164
CG-V-21	CG-V-47	CG-V-73	CG-V-111	CG-V-137	CG-V-165
CG-V-22	CG-V-48	CG-V-75	CG-V-112	CG-V-138	CG-V-168
CG-V-23	CG-V-49	CG-V-76	CG-V-113	CG-V-139	CG-V-169
CG-V-24	CG-V-50	CG-V-78	CG-V-114	CG-V-140	CG-V-171

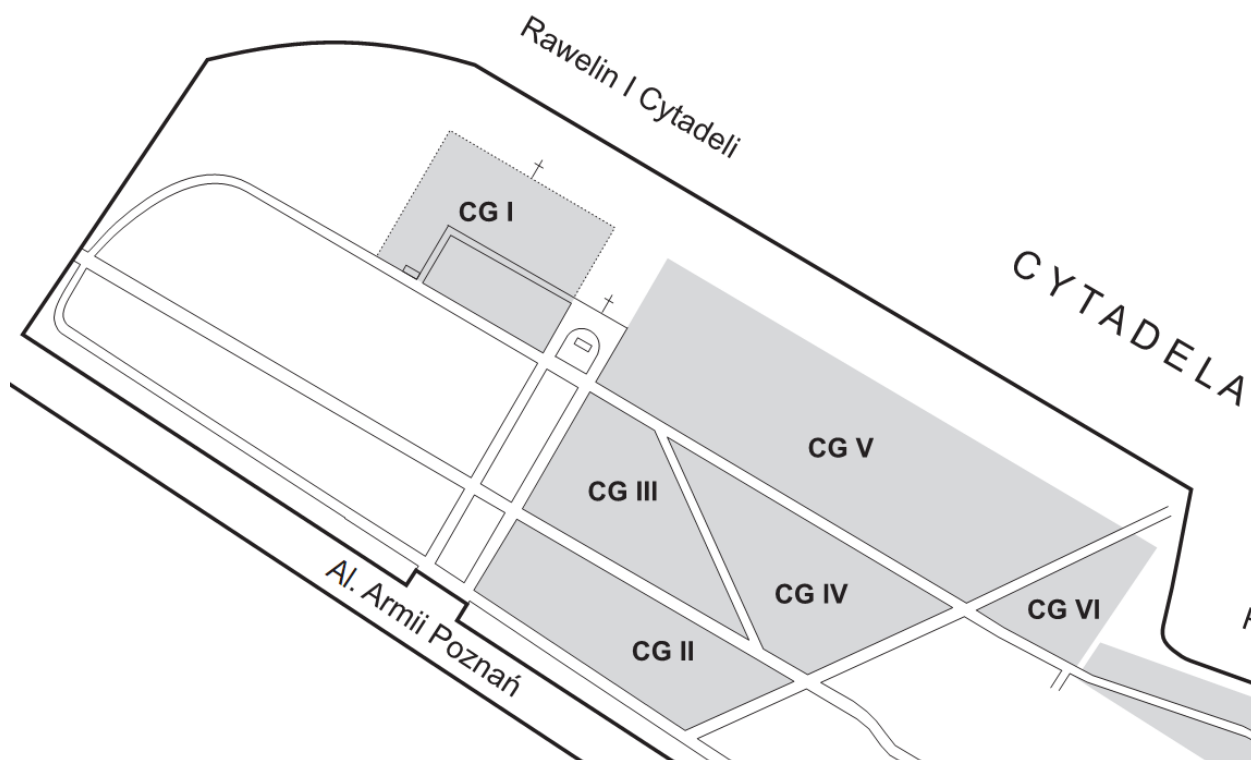
CG-V-172	CG-V-178	CG-V-191	CG-V-198	CG-V-205	CG-V-276
CG-V-173	CG-V-179	CG-V-192	CG-V-199	CG-V-206	
CG-V-174	CG-V-187	CG-V-193	CG-V-200	CG-V-207	
CG-V-175	CG-V-188	CG-V-194	CG-V-202	CG-V-208	
CG-V-176	CG-V-189	CG-V-195	CG-V-203	CG-V-209	
CG-V-177	CG-V-190	CG-V-197	CG-V-204	CG-V-210	

Kwatera CG-VI:

grobów wszystkich: 34

grobów wojennych: 2: CG-VI-19, CG-VI-26

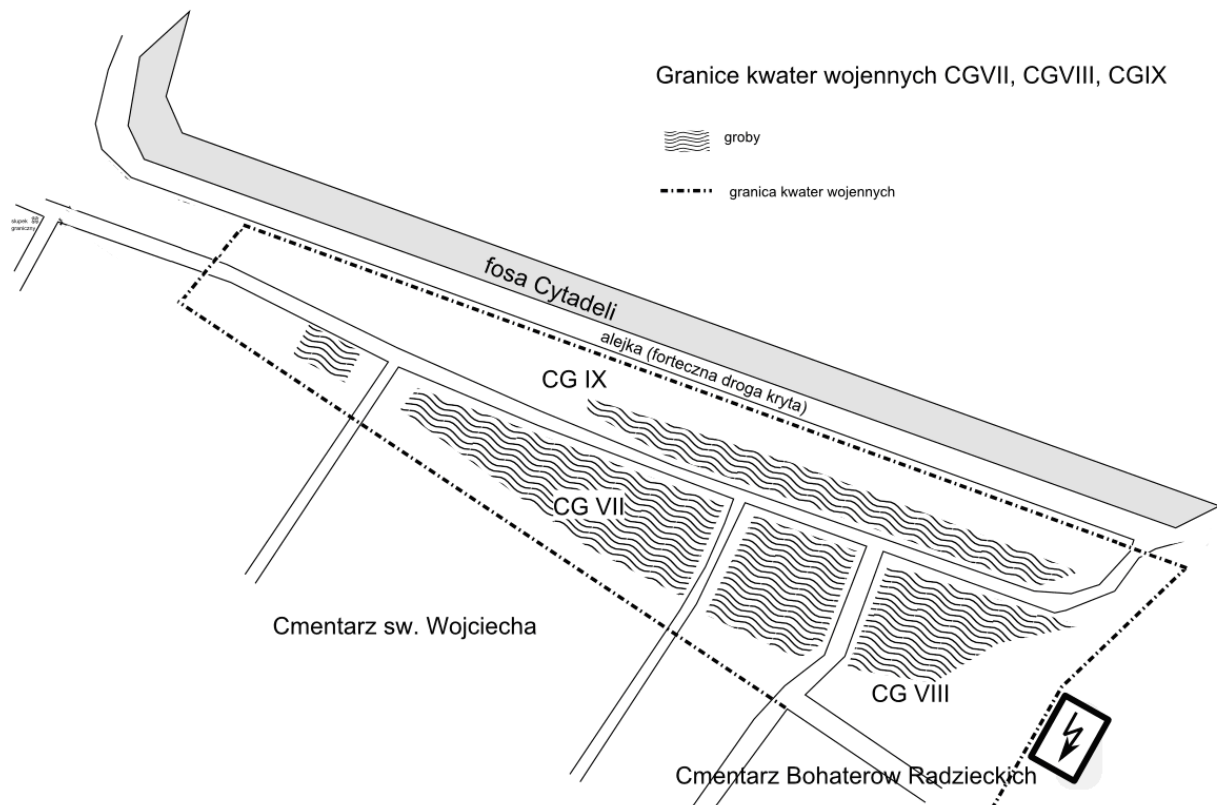
Szkice kwater CG-I, CG-II, CG-V, CG-VI Cmentarza Garnizonowego.



Kwaterny wojenne CG-VII, CG-VIII, CG-IX, tzw. Cmentarz Powstańców Wielkopolskich i Poległych w latach 1918-1920 – teren kwater w całości

- obszar kwater wojennych CG-VII, CG-VIII, CG-IX wyznaczony jest orientacyjnie na planie linią przerywaną i znajduje się w północno-zachodniej części nowoutworzonej działki 1/21.
- **dokładne granice obszaru** określone są **granicami geodezyjnymi nowoutworzonej działki 1/21**
- od południa kwatery CG-VIII łączy się z Cmentarzem Bohaterów Radzieckich.

Plan orientacyjny kwater wojennych CG-VII, CG-VIII, CG-IX



Poniżej przedstawiony jest spis grobów wojennych na kwaterach CG-VII, CG-VIII, CG-IX:

Kwaterna CG-VII:

Grobów wszystkich: 236, grobów wojennych: 234.

CG-VII-1	CG-VII-49	CG-VII-97	CG-VII-144	CG-VII-191
CG-VII-2	CG-VII-50	CG-VII-98	CG-VII-145	CG-VII-192
CG-VII-3	CG-VII-51	CG-VII-99	CG-VII-146	CG-VII-193
CG-VII-4	CG-VII-52	CG-VII-100	CG-VII-147	CG-VII-194
CG-VII-5	CG-VII-53	CG-VII-101	CG-VII-148	CG-VII-195
CG-VII-6	CG-VII-54	CG-VII-102	CG-VII-149	CG-VII-196
CG-VII-7	CG-VII-55	CG-VII-103	CG-VII-150	CG-VII-197
CG-VII-8	CG-VII-56	CG-VII-104	CG-VII-151	CG-VII-198
CG-VII-9	CG-VII-57	CG-VII-105	CG-VII-152	CG-VII-199
CG-VII-10	CG-VII-58	CG-VII-106	CG-VII-153	CG-VII-200
CG-VII-11	CG-VII-59	CG-VII-107	CG-VII-154	CG-VII-201
CG-VII-12	CG-VII-60	CG-VII-108	CG-VII-155	CG-VII-202
CG-VII-13	CG-VII-61	CG-VII-109	CG-VII-156	CG-VII-203
CG-VII-14	CG-VII-62	CG-VII-110	CG-VII-157	CG-VII-204
CG-VII-15	CG-VII-63	CG-VII-111	CG-VII-158	CG-VII-205
CG-VII-16	CG-VII-64	CG-VII-112	CG-VII-159	CG-VII-206
CG-VII-17	CG-VII-65	CG-VII-113	CG-VII-160	CG-VII-207
CG-VII-18	CG-VII-66	CG-VII-114	CG-VII-161	CG-VII-208
CG-VII-19	CG-VII-67	CG-VII-115	CG-VII-162	CG-VII-209
CG-VII-20	CG-VII-68	CG-VII-116	CG-VII-163	CG-VII-210
CG-VII-22	CG-VII-69	CG-VII-117	CG-VII-164	CG-VII-211
CG-VII-23	CG-VII-70	CG-VII-118	CG-VII-165	CG-VII-212
CG-VII-24	CG-VII-71	CG-VII-119	CG-VII-166	CG-VII-213
CG-VII-25	CG-VII-72	CG-VII-120	CG-VII-167	CG-VII-214
CG-VII-26	CG-VII-73	CG-VII-121	CG-VII-168	CG-VII-215
CG-VII-27	CG-VII-74	CG-VII-122	CG-VII-169	CG-VII-216
CG-VII-28	CG-VII-75	CG-VII-123	CG-VII-170	CG-VII-217
CG-VII-29	CG-VII-76	CG-VII-124	CG-VII-171	CG-VII-218
CG-VII-30	CG-VII-77	CG-VII-125	CG-VII-172	CG-VII-219
CG-VII-31	CG-VII-78	CG-VII-126	CG-VII-173	CG-VII-220
CG-VII-32	CG-VII-79	CG-VII-127	CG-VII-174	CG-VII-221
CG-VII-33	CG-VII-80	CG-VII-128	CG-VII-175	CG-VII-222
CG-VII-34	CG-VII-81	CG-VII-129	CG-VII-176	CG-VII-223
CG-VII-35	CG-VII-82	CG-VII-130	CG-VII-177	CG-VII-224
CG-VII-36	CG-VII-83	CG-VII-131	CG-VII-178	CG-VII-225
CG-VII-37	CG-VII-84	CG-VII-132	CG-VII-179	CG-VII-226
CG-VII-38	CG-VII-85	CG-VII-133	CG-VII-180	CG-VII-227
CG-VII-39	CG-VII-86	CG-VII-134	CG-VII-181	CG-VII-228
CG-VII-40	CG-VII-87	CG-VII-135	CG-VII-182	CG-VII-229
CG-VII-41	CG-VII-88	CG-VII-136	CG-VII-183	CG-VII-230
CG-VII-42	CG-VII-89	CG-VII-137	CG-VII-184	CG-VII-231
CG-VII-43	CG-VII-90	CG-VII-138	CG-VII-185	CG-VII-232
CG-VII-44	CG-VII-91	CG-VII-139	CG-VII-186	CG-VII-233
CG-VII-45	CG-VII-92	CG-VII-140	CG-VII-187	CG-VII-234
CG-VII-46	CG-VII-93	CG-VII-141	CG-VII-188	CG-VII-235
CG-VII-47	CG-VII-94	CG-VII-142	CG-VII-189	CG-VII-171A
CG-VII-48	CG-VII-95	CG-VII-143	CG-VII-190	

Kwaterna CG-VIII:

Grobów wszystkich: 81, **grobów wojennych: 76.**

CG-VIII-1	CG-VIII-17	CG-VIII-35	CG-VIII-52	CG-VIII-70
CG-VIII-2	CG-VIII-18	CG-VIII-36	CG-VIII-53	CG-VIII-71
CG-VIII-3	CG-VIII-19	CG-VIII-37	CG-VIII-54	CG-VIII-72
CG-VIII-4	CG-VIII-20	CG-VIII-38	CG-VIII-55	CG-VIII-73
CG-VIII-5	CG-VIII-21	CG-VIII-39	CG-VIII-56	CG-VIII-74
CG-VIII-6	CG-VIII-23	CG-VIII-40	CG-VIII-57	CG-VIII-75
CG-VIII-7	CG-VIII-24	CG-VIII-41	CG-VIII-58	CG-VIII-76
CG-VIII-8	CG-VIII-25	CG-VIII-42	CG-VIII-59	CG-VIII-77
CG-VIII-9	CG-VIII-26	CG-VIII-44	CG-VIII-60	CG-VIII-78
CG-VIII-10	CG-VIII-27	CG-VIII-45	CG-VIII-61	CG-VIII-79
CG-VIII-11	CG-VIII-28	CG-VIII-46	CG-VIII-62	CG-VIII-80
CG-VIII-12	CG-VIII-29	CG-VIII-47	CG-VIII-63	CG-VIII-81
CG-VIII-13	CG-VIII-31	CG-VIII-48	CG-VIII-64	
CG-VIII-14	CG-VIII-32	CG-VIII-49	CG-VIII-67	
CG-VIII-15	CG-VIII-33	CG-VIII-50	CG-VIII-68	
CG-VIII-16	CG-VIII-34	CG-VIII-51	CG-VIII-69	

Kwaterna CG-IX:

Grobów wszystkich: 76, **grobów wojennych: 69.**

CG-IX-2	CG-IX-45
CG-IX-4	CG-IX-46
CG-IX-7	CG-IX-47
CG-IX-8	CG-IX-48
CG-IX-9	CG-IX-49
CG-IX-10	CG-IX-50
CG-IX-12	CG-IX-51
CG-IX-13	CG-IX-52
CG-IX-14	CG-IX-53
CG-IX-15	CG-IX-54
CG-IX-16	CG-IX-55
CG-IX-17	CG-IX-56
CG-IX-18	CG-IX-57
CG-IX-19	CG-IX-58
CG-IX-20	CG-IX-59
CG-IX-21	CG-IX-60
CG-IX-22	CG-IX-61
CG-IX-23	CG-IX-62
CG-IX-24	CG-IX-63
CG-IX-25	CG-IX-64
CG-IX-26	CG-IX-65
CG-IX-27	CG-IX-66
CG-IX-28	CG-IX-67
CG-IX-29	CG-IX-68
CG-IX-30	CG-IX-69
CG-IX-31	CG-IX-70
CG-IX-32	CG-IX-71
CG-IX-33	CG-IX-72
CG-IX-34	CG-IX-73
CG-IX-35	CG-IX-74
CG-IX-36	CG-IX-75
CG-IX-37	
CG-IX-38	
CG-IX-39	
CG-IX-40	
CG-IX-41	
CG-IX-42	
CG-IX-43	

2. Cmentarz Bohaterów Radzieckich – w całości cmentarz wojenny

Cmentarz Bohaterów Radzieckich położony jest w całości na nowoutworzonej działce 1/21.

Na cmentarzu znajduje się:

- 456 nagrobków i grobowców
w tym:
 - a. pomniki na mogiłach zbiorowych:
 - i. pomnik na mogile zbiorowej jeńców rosyjskich z I wojny św.,
 - ii. pomnik na mogile zbiorowej jeńców francuskich z lat 1870/71, I wojny św. oraz 3 żołnierzy napoleońskich.
- oraz pomnik stanowiący część cmentarza wojennego:
pomnik z płaskorzeźbami i obeliskiem o wysokości 23 metrów,

Na terenie cmentarza znajdują się ponadto groby nie będące grobami wojennymi:

- a. pozostałości dawnego cmentarza starogarnizonowego:
 - grobowiec gen. Oswalda Franka,
 - grobowiec Feliksa Męciny-Krzesza
- b. oraz groby:
 - grób CBR-5-2-12 Cecylia Biernacka
 - grób CBR-5-D Koller Leon,
 - grób CBR-2-1-13 Noczewnoy Jurik (dziecko)
 - grób CBR-2-3-1 Bondar' Ludmiła Akimowna (dziecko),
 - grób CBR-3-2-1 Komarawskij Anatolij Iwanowicz (dziecko),

Plan orientacyjny Cmentarza Bohaterów Radzieckich

granice cmentarza, wyznacza linia przerywana, prowadząca:

- od zachodu przez alejkę pomiędzy Cmentarzem Bohaterów Radzieckich a Cmentarzem św. Wojciecha,
- od południa (południowego zachodu) wzdłuż ul. Armii Poznań,
- od wschodu przez pas krzewów pomiędzy Cmentarzem Bohaterów Radzieckich a Cmentarzem Bohaterów Polskich,
- od północy przez murek nad kwaterą CBR-3 mały plac przed iglicą, alejkę nad kwaterą CBR-6 i dalej obszar łączy się z Cmentarzem Garnizonowym.
- **dokładne granice obszaru określone są granicami geodezyjnymi nowoutworzonej działki 1/21.**



3. Kwatery i groby wojenne na Cmentarzu Bohaterów Polskich.

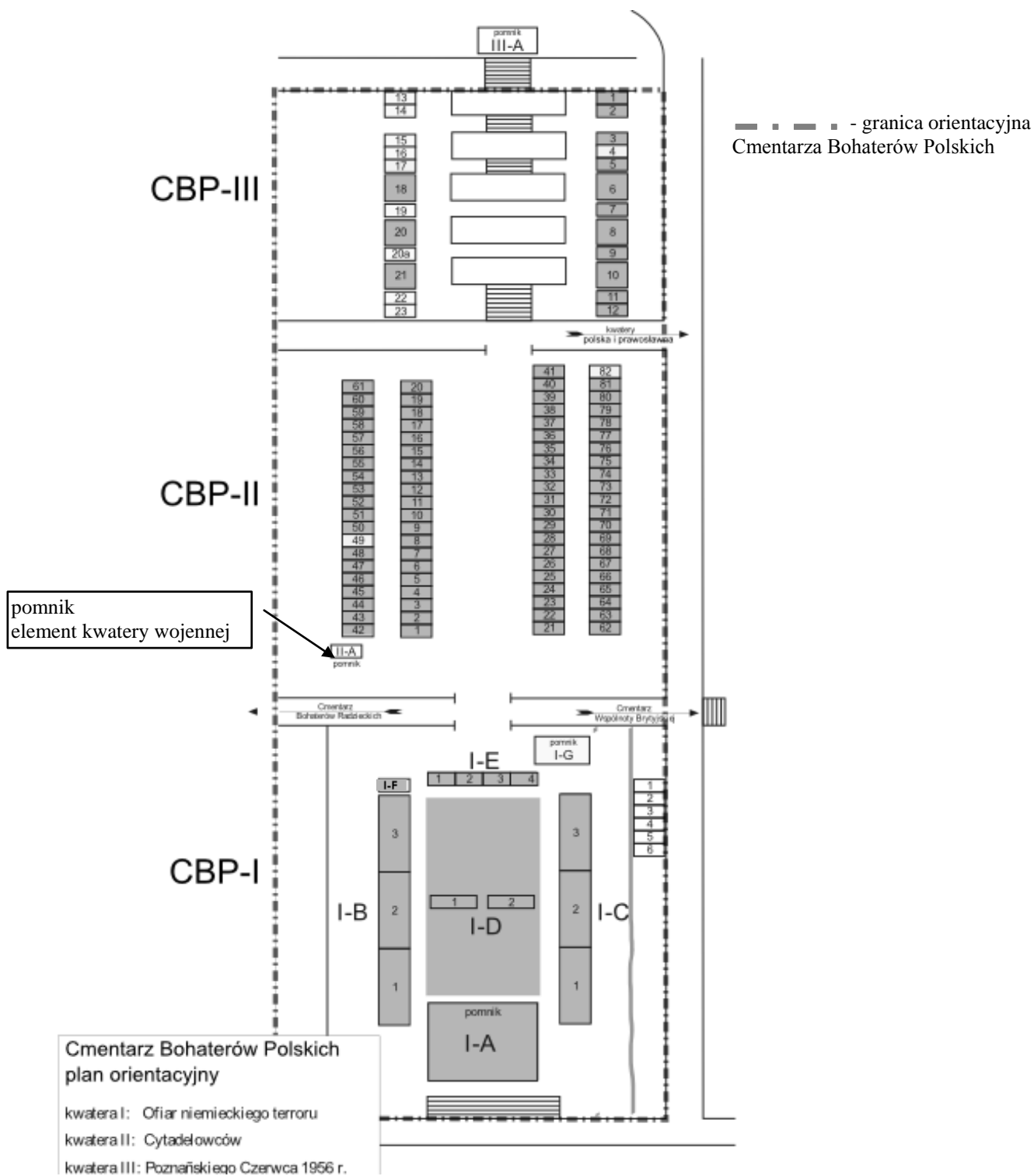
W całości teren cmentarza z **kwaterami wojennymi CBP-I i CBP-II** oraz **14 grobami wojennymi w kwaterze CBP-III** (pomnik CBP-I-G, upamiętniający członków wielkopolskiego ZWM, którzy zginęli w walkach z antykomunistycznym podziemiem w latach 1945-1948, nie jest obiektem grobownictwa wojennego).

- Cmentarz Bohaterów Polskich graniczy od zachodu z Cmentarzem Bohaterów Radzieckich, a od wschodu poprzez alejkę z Cmentarzem Wspólnoty Brytyjskiej.
- Cmentarz Bohaterów Polskich położony jest w całości na nowoutworzonych działkach 1/21 oraz 1/22.
- **dokładne granice obszaru określone są granicami geodezyjnymi nowoutworzonych działek 1/21 oraz 1/22.**

Groby wojenne na terenie cmentarza:

5. kwatera CBP-I - kwatera wojenna z następującymi mogiłami:
 - CBP-I-A: 1 mogiła zbiorowa 39 żołnierzy i oficerów WP - Poznań Ławica 1.IX.1939,
 - CBP-I-B: 1 zbiorowa mogiła ofiar Gestapo, z Fortu VII, z więzienia przy ul. Młyńskiej, z Żabikowa,
 - CBP-I-C: 1 mogiła zbiorowa:
 1. szczątki ofiar z lasów pałędzkich i rożnowskich,
 2. szczątki ofiar terroru z lat 1945-1956,
 - CBP-I-D: 2 mogiły zbiorowe:
 3. szczątki ofiar obozu w Żabikowie z 1945,
 4. ofiary terroru hitlerowskiego z woj. poznańskiego i bydgoskiego,
 - CBP-I-E: 1 mogiła zbiorowa 4 działaczy Związku Odwetu ZWZ,
6. kwatera CBP-II z następującymi mogiłami:
 6. 80 pomników nagrobnych Cytadelowców z pomnikiem „Poznaniakom poległym w walce o wolność Miasta”,
7. kwatera CBP-III z następującymi mogiłami:
 7. 6 mogił zbiorowych ofiar terroru hitlerowskiego,
 8. 8 ofiar Czerwca 1956 r.

Szkic orientacyjny Cmentarza zamieszczony jest poniżej, groby wojenne zostały oznaczone kolorem szarym.



4. Cmentarz Wspólnoty Brytyjskiej – cmentarz wojenny

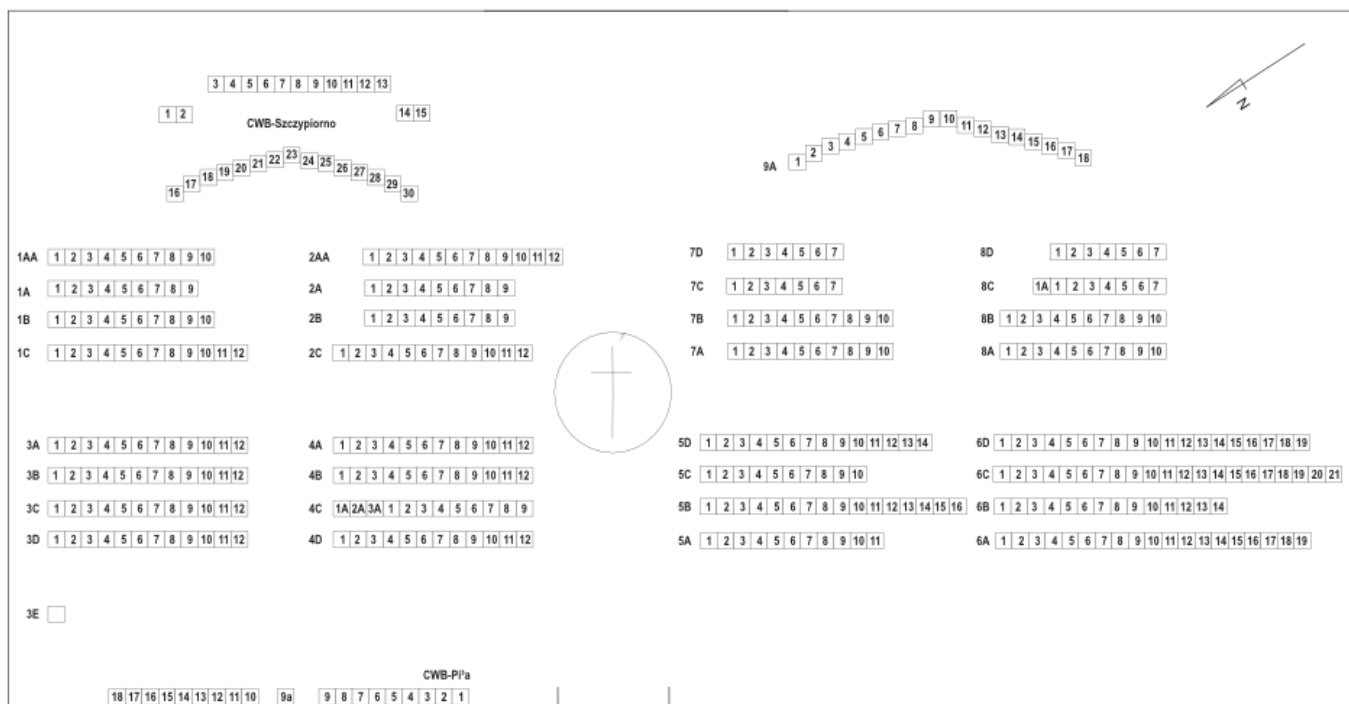
Teren całego cmentarza i wszystkie nagrobki, na którym znajduje się

- 440 kamiennych steli nagrobnych,
- pomnik „Krzyż Ofiarności” z wejściem pokrytym kamiennymi płytami

Cmentarz Wspólnoty Brytyjskiej graniczy poprzez alejkę z Cmentarzem Bohaterów Polskich, Jego orientacyjne granice wyznaczają murek oraz żywopłot.

- Cmentarz Wspólnoty Brytyjskiej położony jest w całości na nowoutworzonej działce 1/23.
- **dokładne granice obszaru określone są granicami geodezyjnymi nowoutworzonej działki 1/23.**

Szkic orientacyjny Cmentarza Wspólnoty Brytyjskiej:



II. Cmentarz Komunalny – Miłostowo

6. kwatera wojskowa żołnierzy polskich (krzyże betonowe), zidentyfikowane groby wojenne:
 7. Słoma Aleksander
 8. Iwaszak Bronisław
 9. Pientek Władysław
 10. Rymdziony Piotr
 11. Szczepański Kazimierz
 12. Bielski Franciszek
 13. Wnuk Mieczysław
 14. Dziuk Grzegorz
 15. Grabowski Aleksander
 16. Nowogrodzki Jan
 17. Stefuńko Stanisław
 18. Zakrzewski Alfons
 19. Maćkowiak Alojzy
 20. Tarkowski Stanisław
 21. Majchrzak Maksymilian

Znajdujące się w tej kwaterze groby żołnierzy zmarłych po zakończeniu działań wojennych lub groby NN będzie można uznać z groby wojenne w przypadku ustalenia okoliczności śmierci (zgodnie z ustawą o grobach i cmentarzach wojennych z 28.3.1933 r.).

22. kwatera żołnierzy radzieckich – 64 stele z piaskowca i granitu
23. kwatera grobów ofiar nalotu na Poznań w dniu 1 września 1939 r. – pomnik na mogile
24. nagrobek - mogiła wojenna powstańców wielkopolskich Józefa Bartosza i Jana Kopy (pole-35; kwatera-1; rząd-14; numer-28);
25. grób wojenny powstańca wielkopolskiego Feliksa Racka (pole-KP, rząd-3 numer-2)
26. 2 groby ofiar Czerwca 1956 (Czesław Kłos: pole-7, kwatera-20, rząd-11; numer-320; Henryk Grześkowiak: pole-7, kwatera-20, rząd-11, numer-319.)
27. 5 mogił zbiorowych Żydów – ofiar m.in. z obozów pracy z lat II wojny światowej (obmurówki betonowe, płyty z napisem).
28. grób 3 nieznanymi żołnierzy poległych w 1945 r. walkach o Poznań przy ul. Bukowskiej (mogiła obok grobów ofiar nalotu na Poznań).

(Numeracja grobów na podstawie:

http://www.city.poznan.pl/mapa_geopoz/data/cmentarze/cmentarze.php)

III. Cmentarz Komunalny – Junikowo

5 nagrobków ofiar Czerwca 1956:

1. Kazimierz Wieczorek: pole-3; kwatera-8; rząd-7; numer-259
2. Jan Witkiewicz: pole 3 kwat. 8, rząd 7, grób nr 261
3. Feliks Niemczewski: pole-3; kwatera-6; rząd-7; numer-259
4. Stanisław Kołdon: pole-10; kwatera-2; rząd-4; numer-106
5. Jerzy Przybylski: pole-10; kwatera-2; rząd-4; numer-96

ZAŁĄCZNIK NR 2.

Zestawienie grobów, kwater i cmentarzy wojennych na terenie Miasta Poznania.

Cmentarze parafialne

stan z dnia 13.12.2010

IV. Cmentarz Parafialny – Górczyn:

1. masowy grób - kwatera NN więźniów skrytobójczo pomordowanych i spalonych przez hitlerowców w 1939 – 1945 (Polacy i Żydzi);
2. masowy grób - kwatera ofiar terroru hitlerowskiego jw.;
3. zbiorowa mogiła powstańców wielkopolskich z pomnikiem;
4. nagrobek ofiary bombardowania Poznania 1.9.1939 r. (Marian Ziętkowiak, kwatera-VPf; rząd-26; numer-3);
5. 3 groby ofiar Czerwca 1956 (J. Pudys, L. Kluj, J. Jankowiak),

V. Cmentarz Parafialny przy ul. Bluszczowej (Dębiec)

7. mogiła zbiorowa urn z prochami ofiar pomordowanych w obozach koncentracyjnych,
8. 5 nagrobków ofiar Czerwca 1956

VI. Cmentarz Parafialny przy ul. Nowina 1 (Jeżyce)

groby wojenne:

1. 2 groby żołnierzy z 1939 r.: NN oraz Kazimierz Sroka (kwatery-P; rząd-82; numer-1),
2. 1 nagrobek poległego w lutym 1945 r. (Marian Korach kwatera-B; rząd-1; numer-64),
3. mogiły ofiar bombardowań Poznania z września 1939 r.:
nowe nagrobki z piaskowca:
(kwatery rząd numer)

L 35 51 HENRYK WYSOCKI
L 47 41 ELEONORA KAATZ
L 53 42 FELICJA ŻYNIOWICZ
P 83 14: MARIANNA GONDECKA
P 84 24: STANISŁAWA KUREK
P 84 26: NN
P 84 27: NN
P 84 28: KAZIMIERZ ANDRZEJEWSKI
P 84 30: KATARZYNA LECIEJEWSKA
P 84 32: JÓZEF DEHMEL
P 84 33: WŁADYSŁAW KLASZCZYŃSKI
P 84 34: EDWARD JEZIERNY
P 84 35: NN NN
P 84 36: ADAM GDOK
P 84 37 STANISŁAWA STEFANIAK

4. 2 nagrobki ofiar Czerwca 1956:

(kwatery rząd numer)
L 47 5: Andrzej Hoppe
L 86 13: Ireneusz Sikora).

VII. Cmentarz Parafialny przy ul. Morasko

groby wojenne poległych w lutym 1945 r. w walce z żołnierzami niemieckimi:

nowe nagrobki z piaskowca:

1. Jan Maczugowski
2. Marian Wawrzyniak,
3. Grzegorz Djaczenko,
4. Stanisław Godyniak,
5. Józef Krajewski,
6. Leon Ergang,
7. nagrobek granitowy: Stefan Błażejowski.

VIII. Cmentarz Parafialny przy ul. Braniewskiej / Lubowskiej

1. 1 nagrobek ofiary bombardowań Poznania z września 1939 r.
(Anna Kirschke, kw. II / nr 73)

IX. Cmentarz Parafialny przy ul. Lutyckiej i Szczawnickiej

1. 1 nagrobek ofiary Czerwca 1956 (Roman Bentke - pole Św. Michała, rząd 5)

X. Cmentarz Komunalny – Junikowo

1. 5 nagrobków ofiar Czerwca 1956
(pole kwatery rząd miejsce):
 - (3 8 7 259) Kazimierz Wieczorek,
 - (3 8 7 261) J. Witkiewicz,
 - (10 2 4 106) Stanisław Kołdon,
 - (10 2 4 96) Jerzy Przybylski,
 - (3 6 7 259) Feliks Niemczewski,

XI. Cmentarz Parafialny przy ul. Samotnej

21 mogił ziemnych z krzyżami drewnianymi (ofiary bombardowania Poznania 1.9.1939 r. oraz prochy zmarłych w obozach koncentracyjnych):

1. pole 4 rząd 1 nr grobu 4 nr inwent. grobu 2189: Andrzejewska Franciszka
2. pole 3 rząd 14 nr grobu 27 nr inwent. grobu 2190: Śledź Eugenia
3. pole 4 rząd 2 nr grobu 12 nr inwent. grobu 2224 Śledź Maria
4. pole 4 rząd 1 nr grobu 5 nr inwent. grobu 2199: Koźlecka Anna
5. pole 4 rząd 2 nr grobu 4 nr inwent. grobu 2727: Pacholczyk Stefan
6. pole 4 rząd 1 nr grobu 1 nr inwent. grobu 2180: Nowacki Stanisław
7. pole 4 rząd 2 nr grobu 1 nr inwent. grobu 2182: Wójcikiewicz Zygmunt
8. pole 4 rząd 2 nr grobu 2 nr inwent. grobu 2183: Torłop Leon Julian

9. pole 4 rząd 1 nr grobu 2 nr inwent. grobu 2184: Ciesielska Felicja
10. pole 4 rząd 3 nr grobu 1 nr inwent. grobu 2185: Owczarczak Wincenty
11. pole 4 rząd 3 nr grobu 2 nr inwent. grobu 2186: Kaczmarek Stanisława
12. pole 4 rząd 1 nr grobu 3 nr inwent. grobu 2186, 2187: Kaczmarek Stefania, Ciesielski Jan
13. pole 6 rząd 1 nr grobu 3 nr inwent. grobu 2574: Nowacki Czesław
14. pole 6 rząd 1 nr grobu 4 nr inwent. grobu 2651: Latosi Józef
15. pole 6 rząd 1 nr grobu 5 nr inwent. grobu 2678: Ogrodowski Kalikst (tabliczka granitowa)
16. pole 6 rząd 2 nr grobu 1 nr inwent. grobu 2690: Kaczmarek Edmund
17. pole 6 rząd 2 nr grobu 2 nr inwent. grobu 2701: Włoszyński Ignacy
18. pole 6 rząd 2 nr grobu 3 nr inwent. grobu 2719: Tomczak Wojciech
19. pole 6 rząd 2 nr grobu 5 nr inwent. grobu 2813: Blachnierek Zdzisław
20. pole 6 rząd 1 nr grobu 1 nr inwent. grobu 2538: Wrzesiński Michał
21. pole 6 rząd 2 nr grobu 4 nr inwent. grobu 2727: Pacholczyk Stefan