



DZIENNIK URZĘDOWY

WOJEWÓDZTWA WARMIŃSKO-MAZURSKIEGO

Olsztyn, dnia 18 stycznia 2019 r.

Poz. 471

UCHWAŁA NR III/19/18 RADY GMINY WIELBARK

z dnia 31 grudnia 2018 r.

w sprawie ustalenia przebiegu istniejących dróg gminnych

Na podstawie art. 18 ust. 2 pkt 15 ustawy z dnia 8 marca 1990 roku o samorządzie gminnym (Dz. U. z 2018 r., poz. 994 ze zm.¹⁾) oraz art. 7 ust. 3 ustawy z dnia 21 marca 1985 roku o drogach publicznych (Dz. U. z 2018 r., poz. 2068 ze zm.²⁾) Rada Gminy Wielbark uchwala, co następuje:

§ 1. Ustala się przebieg istniejących dróg gminnych:

1. Nr 197007N po działce ewidencyjnej nr 53, obręb geodezyjny 0004 Głuch, zgodnie z mapą stanowiącą załącznik nr 1 do niniejszej uchwały.
2. Nr 197008N po działce ewidencyjnej nr 31, obręb geodezyjny 0015 Przeździek Wielki, zgodnie z mapą stanowiącą załącznik nr 2 do niniejszej uchwały.
3. Nr 197009N po działkach ewidencyjnych nr 293, 175, 151/1, 142 i 178, obręb geodezyjny 0015 Przeździek Wielki, zgodnie z mapą stanowiącą załącznik nr 3 do niniejszej uchwały.
4. Nr 197018N po działce ewidencyjnej nr 122/7, obręb geodezyjny 0011 Nowojowiec, zgodnie z mapą stanowiącą załącznik nr 4 do niniejszej uchwały.
5. Nr 197019N po działce ewidencyjnej nr 38, obręb geodezyjny 0011 Nowojowiec, działce ewidencyjnej nr 10, obręb geodezyjny 0002 Borki Wielbarskie oraz działkach ewidencyjnych nr 1341, 1416 i 1332, obręb geodezyjny 0020 Wielbark, zgodnie z mapą stanowiącą załącznik nr 5 do niniejszej uchwały.
6. Nr 197020N po działkach ewidencyjnych nr 622, 238/1, 1318/7, 631/2, 238/2, 237/20, 1329/1, 1329/2, 274/3 i 1337/56, obręb geodezyjny 0020 Wielbark, zgodnie z mapą stanowiącą załącznik nr 6 do niniejszej uchwały.
7. Nr 197025N po działkach ewidencyjnych nr 79, 82, 170/3, 183/8, 115/1, 183/13 i części działki 138/2, obręb geodezyjny 0022 Zieleniec, zgodnie z mapą stanowiącą załącznik nr 7 do niniejszej uchwały.
8. Nr 197028N po działce ewidencyjnej nr 48, obręb geodezyjny 0009 Lesiny Wielkie, działkach ewidencyjnych nr 63 i 48, obręb ewidencyjny 0012 Olędry oraz działce ewidencyjnej nr 130, obręb 0010 Łatana Wielka, zgodnie z mapą stanowiącą załącznik nr 8 do niniejszej uchwały.
9. Nr 197030N po działkach ewidencyjnych nr 196, 256 i części działki 173, obręb geodezyjny 0012 Olędry oraz działce ewidencyjnej nr 429/5, obręb 0006 Kipary, zgodnie z mapą stanowiącą załącznik nr 9 do niniejszej uchwały.
10. Nr 197031N po działce ewidencyjnej nr 1123 i części działki 31, obręb geodezyjny 0006 Kipary, zgodnie z mapą stanowiącą załącznik nr 10 do niniejszej uchwały.

¹⁾Zmiany tekstu jednolitego wymienionej ustawy zostały ogłoszone w Dz.U. z 2018 r., poz. 1000, poz. 1349 i poz. 1432

²⁾Zmiany tekstu jednolitego wymienionej ustawy zostały ogłoszone w Dz.U. z 2018 r., poz. 12 i poz. 138

11. Nr 197035N po działkach ewidencyjnych nr 242 i 282 i części działki 237a, obręb geodezyjny 0008 Kucbork, zgodnie z mapą stanowiącą załącznik nr 11 do niniejszej uchwały.

12. Nr 197045N po działkach ewidencyjnych nr 251/14, 251/117 i 1456 oraz częściach działek 251/77 i 251/83, obręb geodezyjny 0020 Wielbark, zgodnie z mapą stanowiącą załącznik nr 12 do niniejszej uchwały.

§ 2. Wykonanie uchwały powierza się Wójtowi Gminy Wielbark.

§ 3. Uchwała wchodzi w życie po upływie 14 dni od dnia ogłoszenia w Dzienniku Urzędowym Województwa Warmińsko-Mazurskiego.

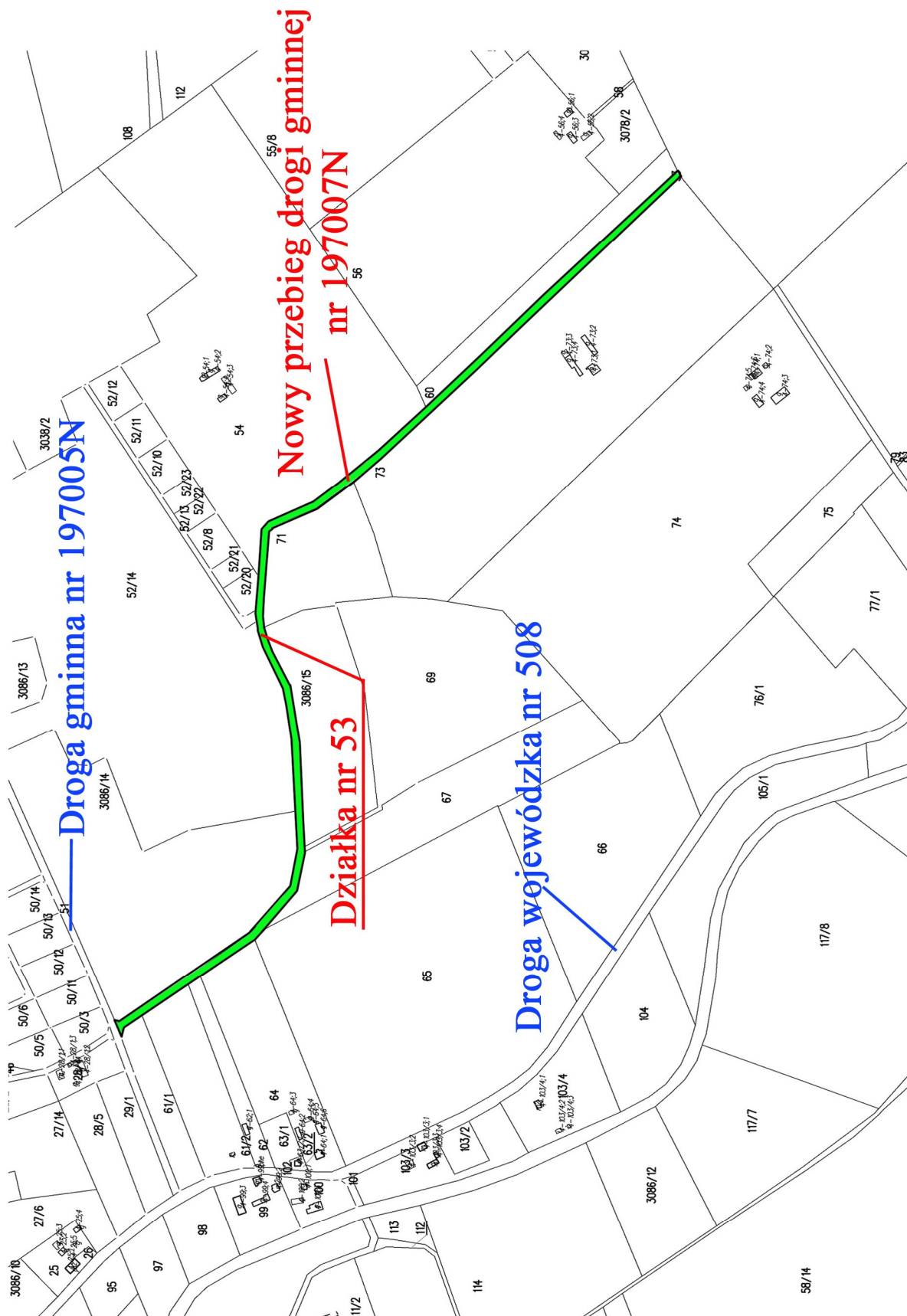
Przewodniczący Rady

Robert Marek Kwiatkowski

Załącznik Nr 1 do uchwały Nr III/19/18

Rady Gminy Wielbark

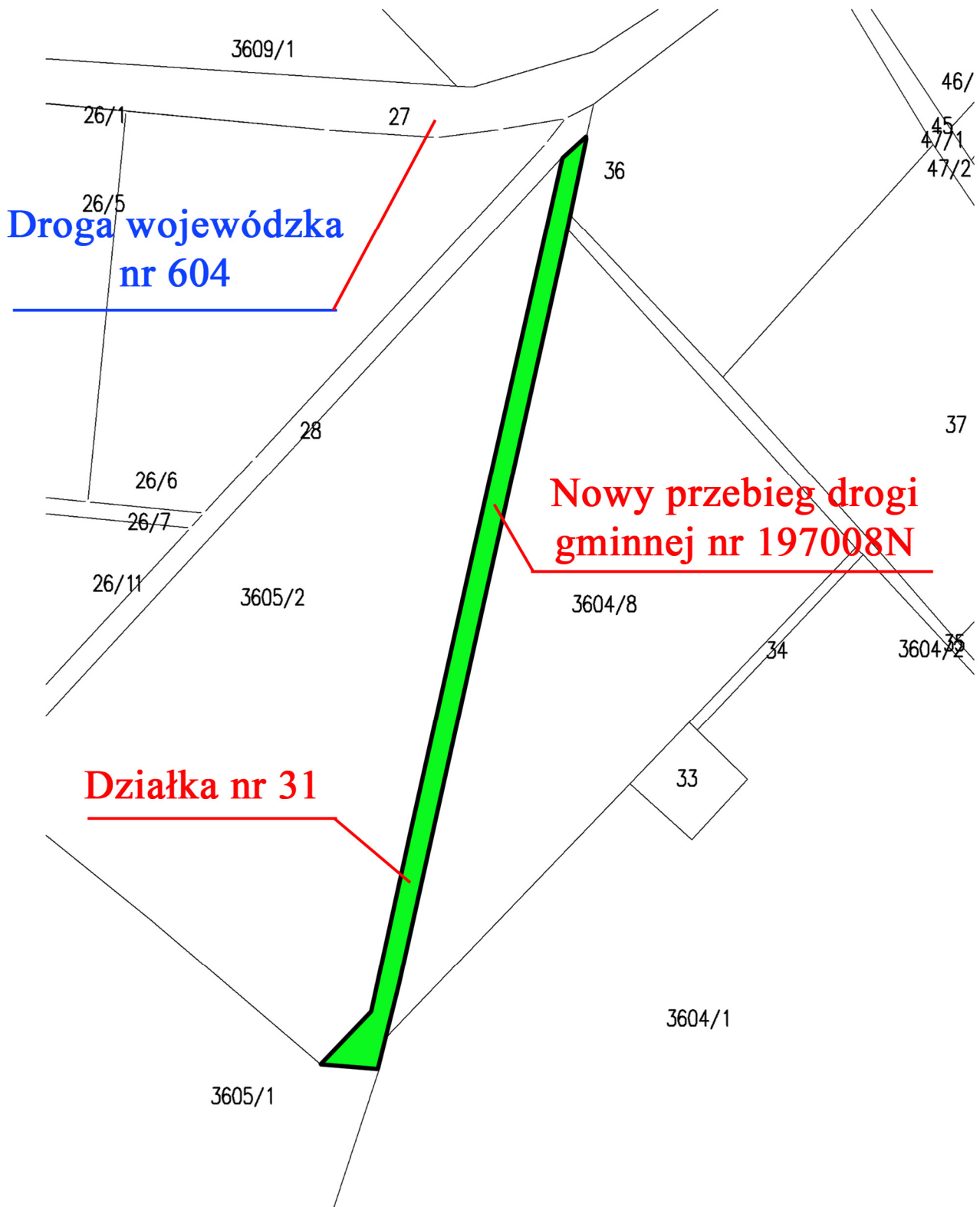
z dnia 31 grudnia 2018 r.



Załącznik Nr 2 do uchwały Nr III/19/18

Rady Gminy Wielbark

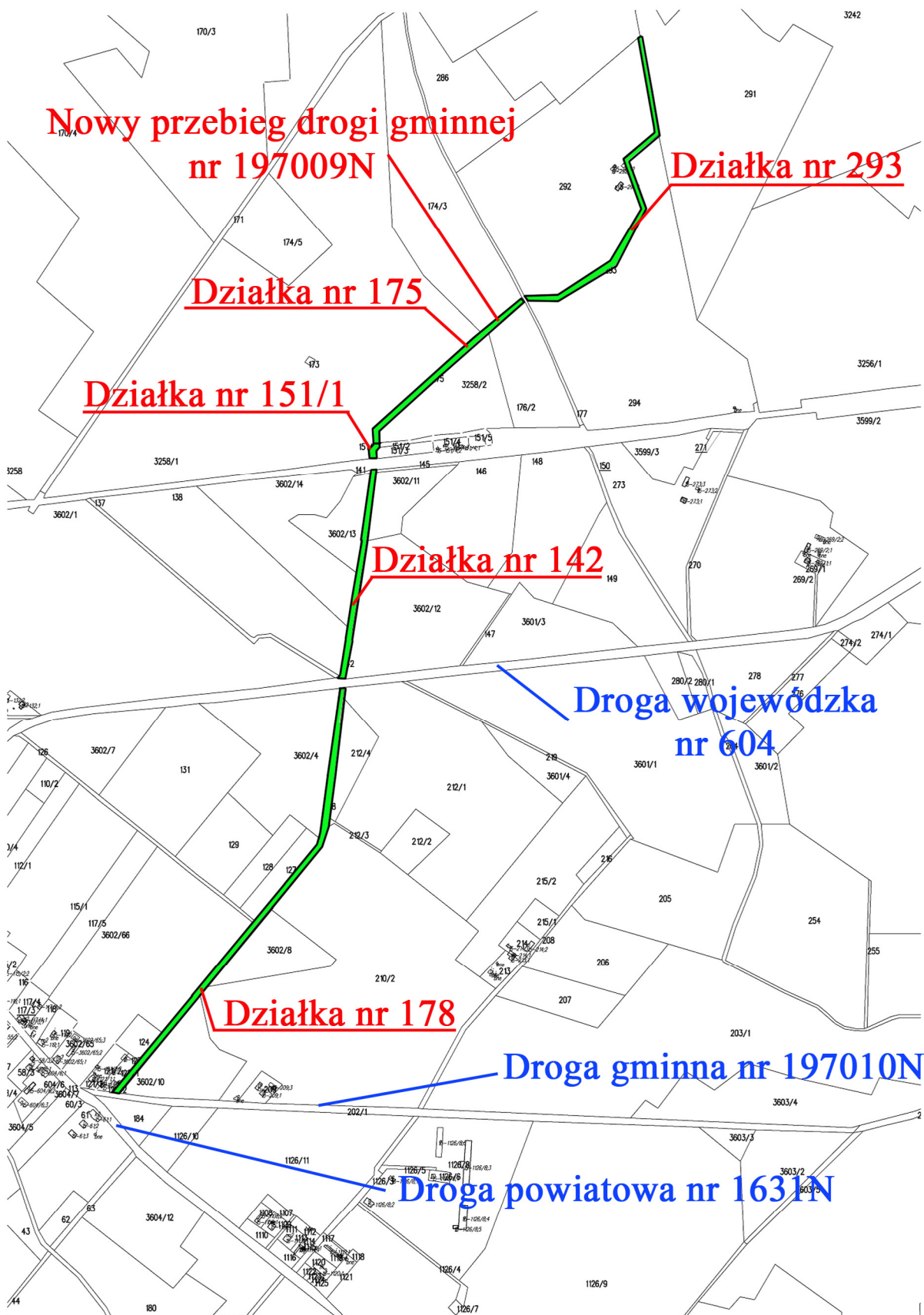
z dnia 31 grudnia 2018 r.



Załącznik Nr 3 do uchwały Nr III/19/18

Rady Gminy Wielbark

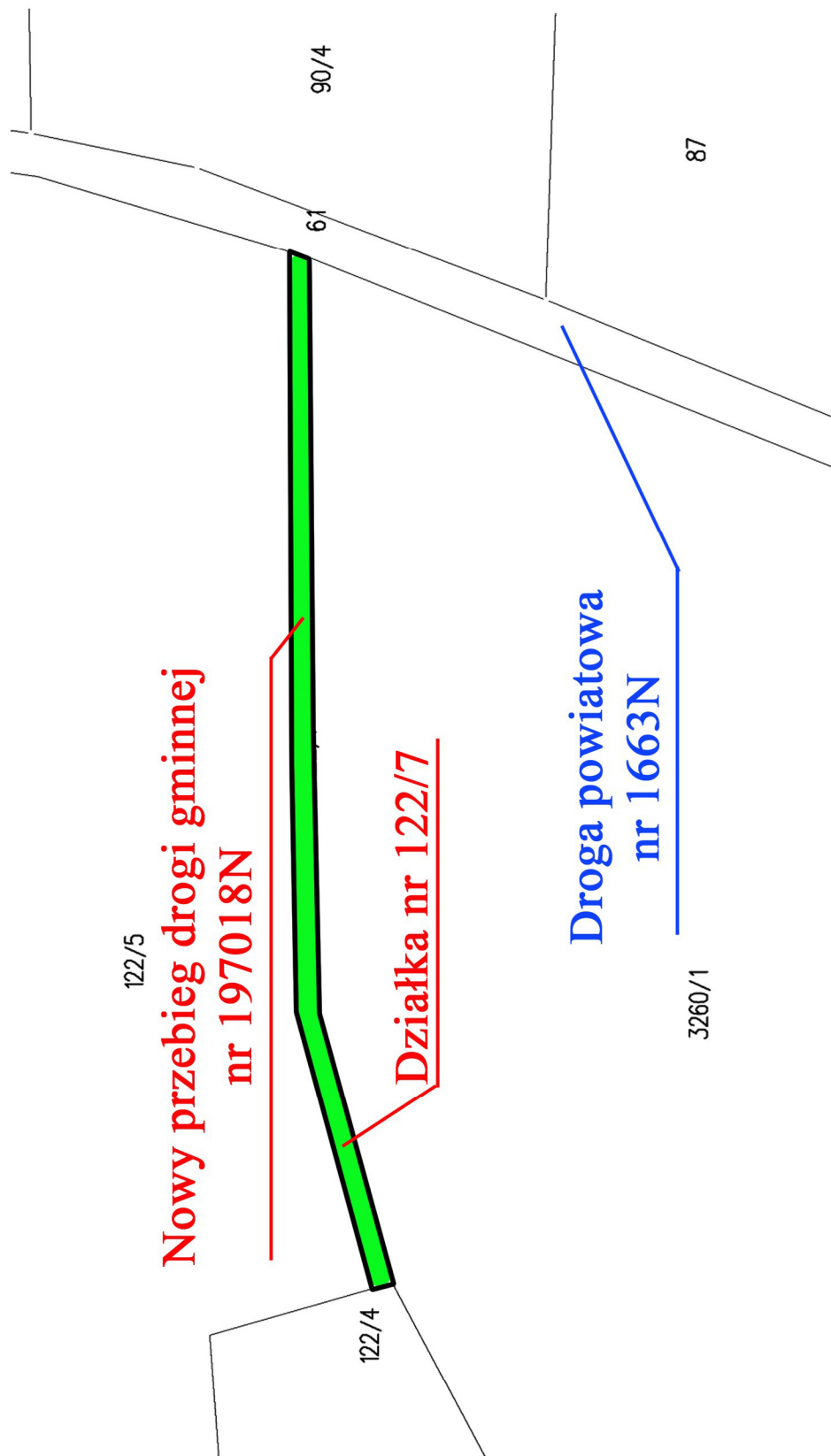
z dnia 31 grudnia 2018 r.



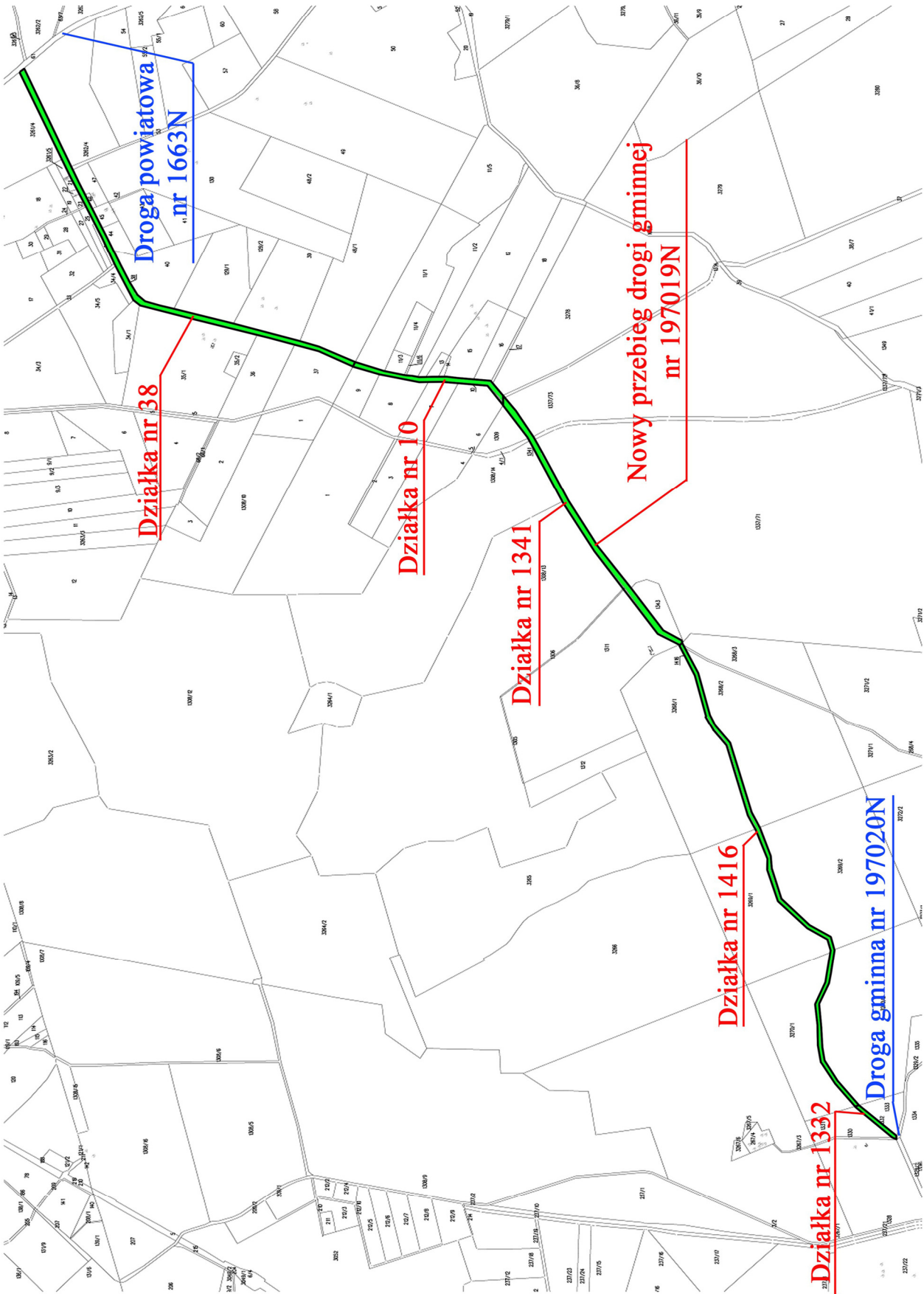
Załącznik Nr 4 do uchwały Nr III/19/18

Rady Gminy Wielbark

z dnia 31 grudnia 2018 r.



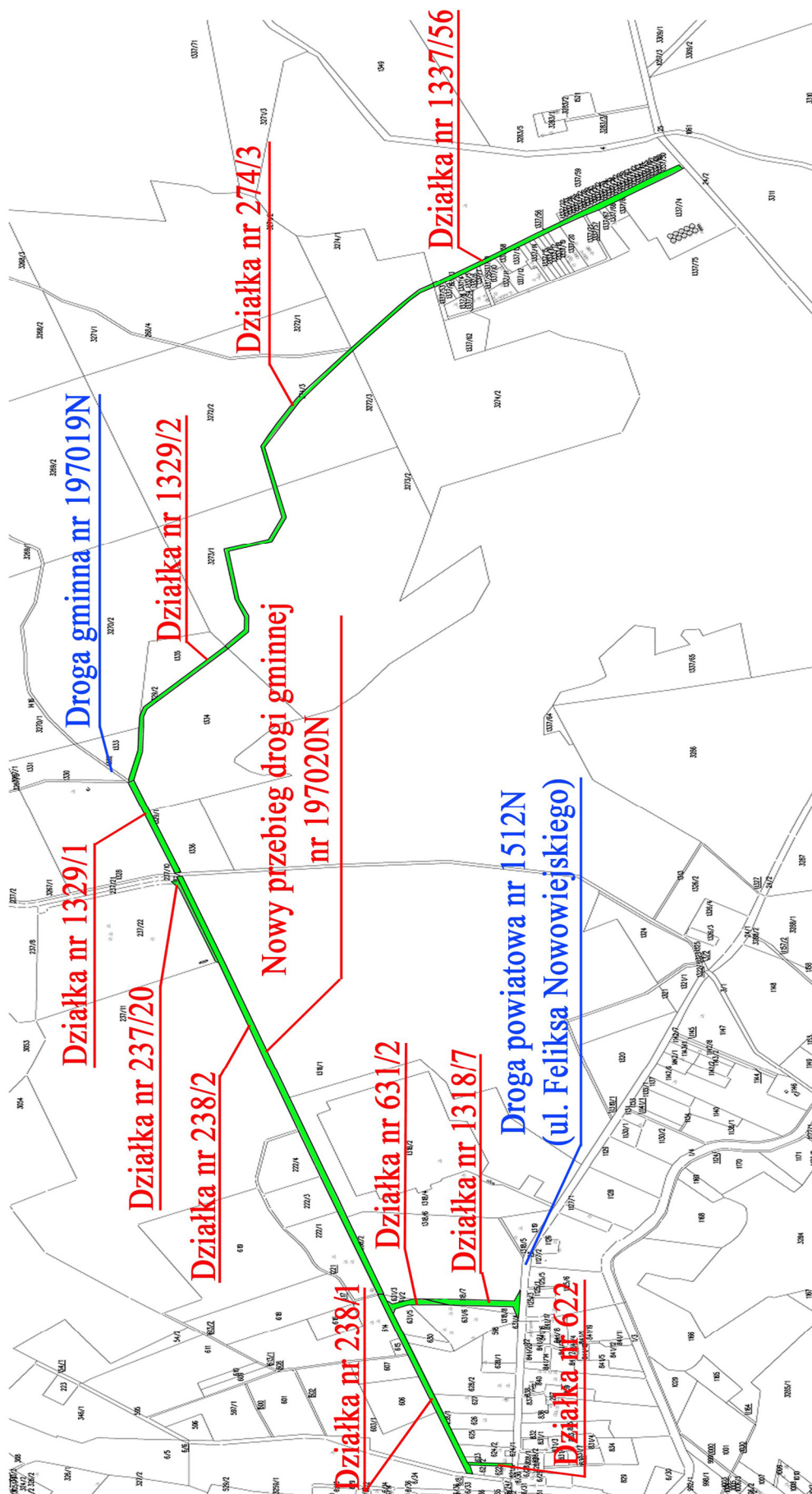
Załącznik Nr 5 do uchwały Nr III/19/18
Rady Gminy Wielbark
z dnia 31 grudnia 2018 r.



Załącznik Nr 6 do uchwały Nr III/19/18

Rady Gminy Wielbark

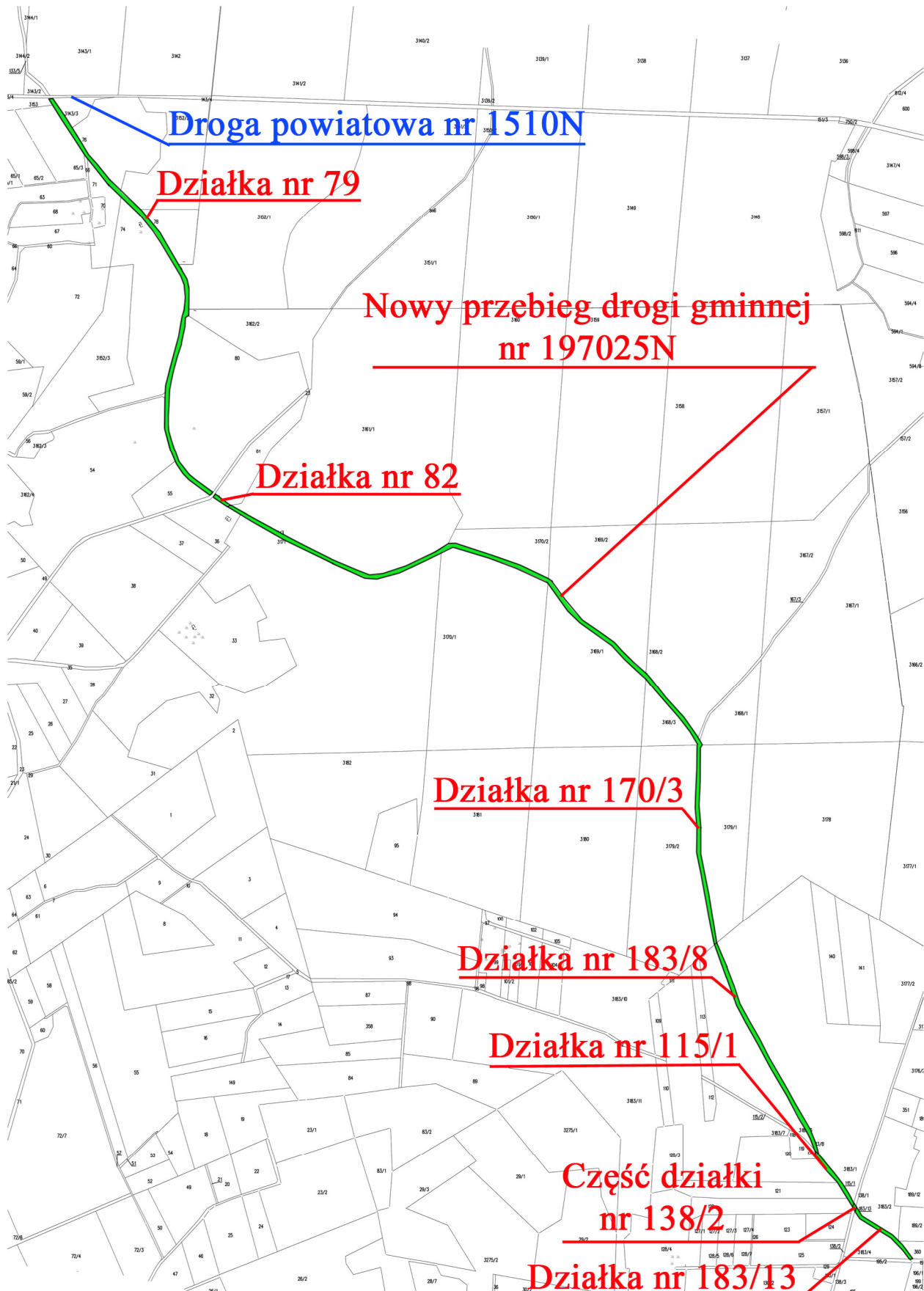
z dnia 31 grudnia 2018 r.



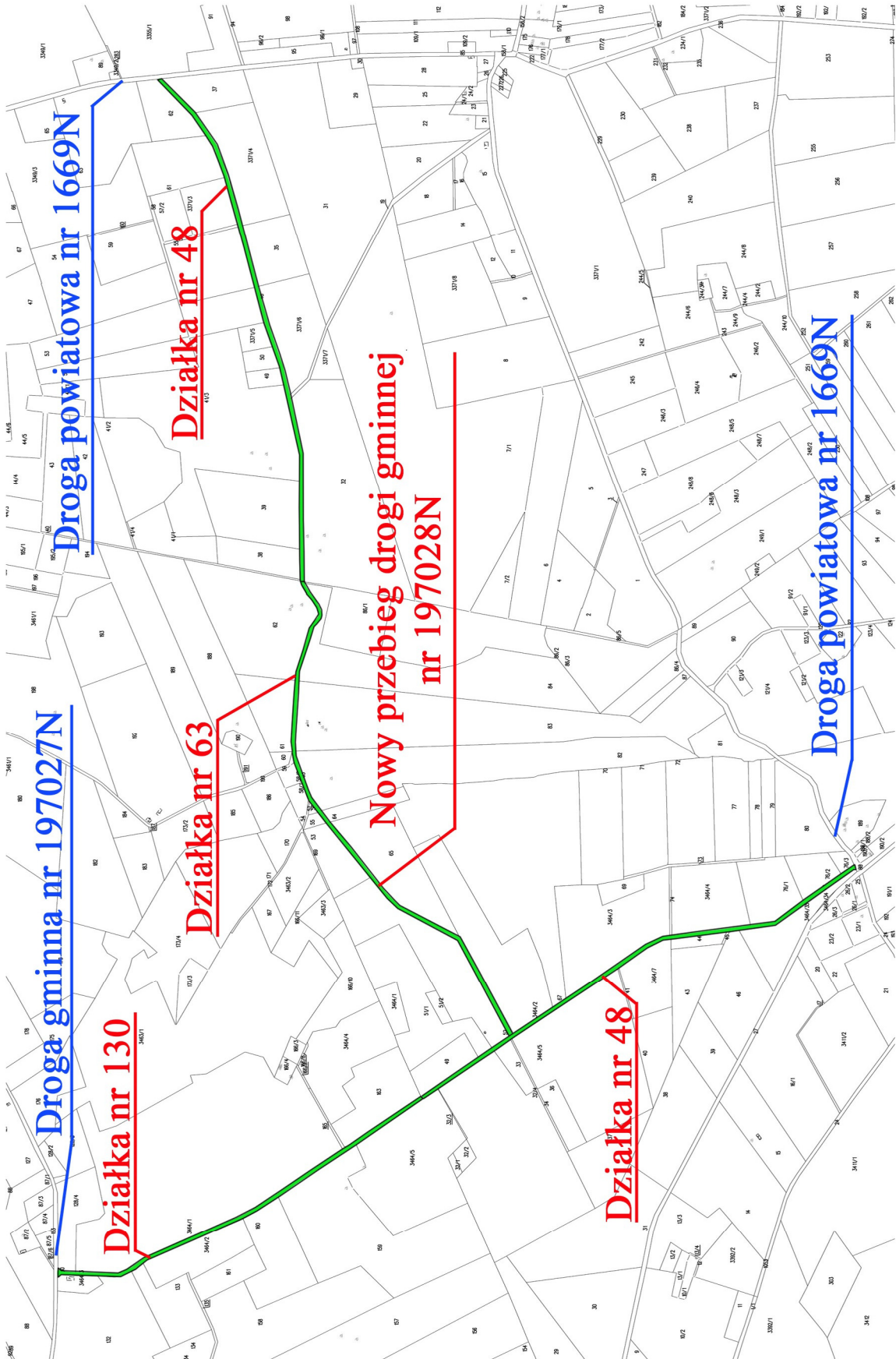
Załącznik Nr 7 do uchwały Nr III/19/18

Rady Gminy Wielbark

z dnia 31 grudnia 2018 r.



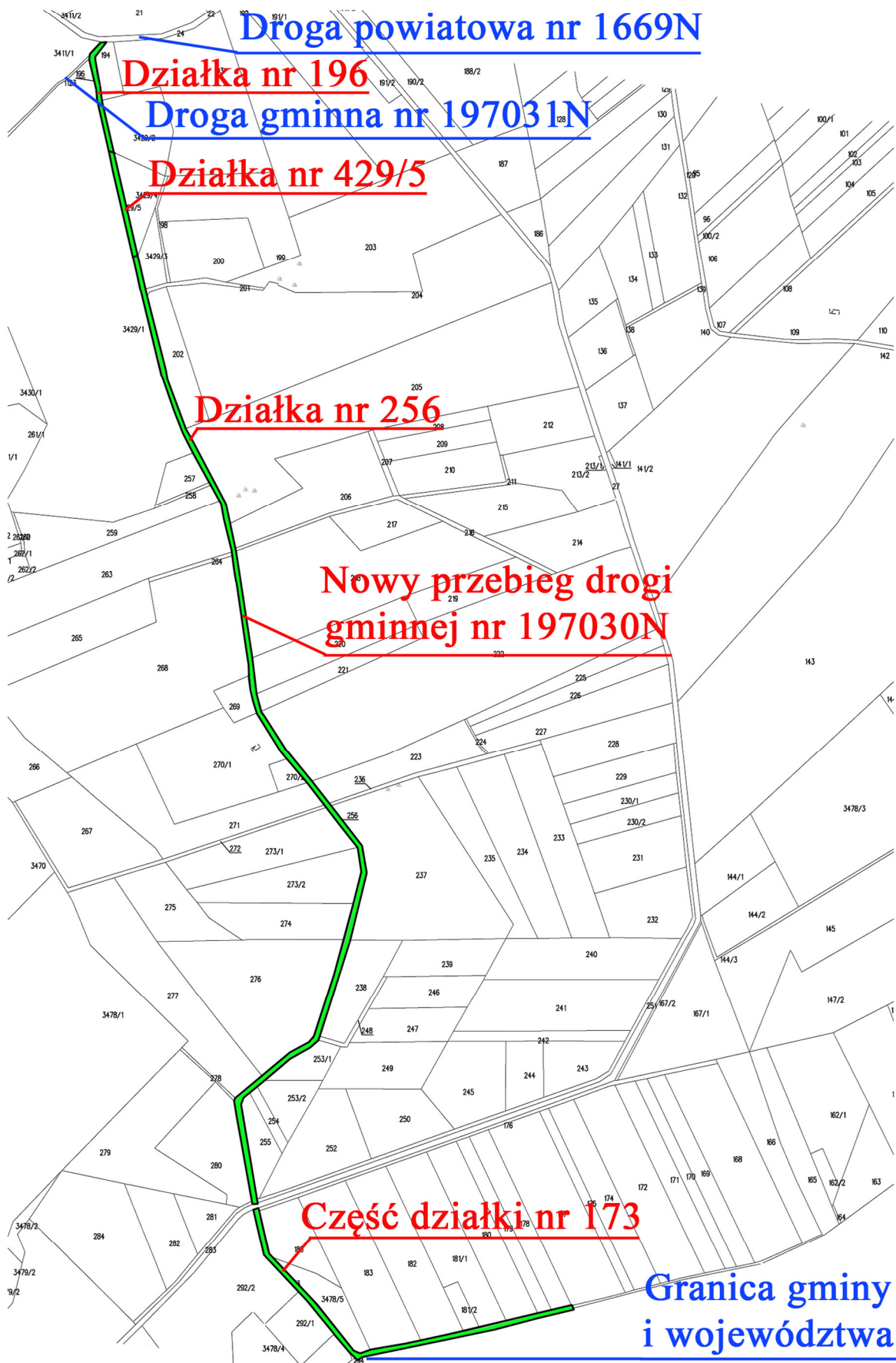
Załącznik Nr 8 do uchwały Nr III/19/18
Rady Gminy Wielbark
z dnia 31 grudnia 2018 r.



Załącznik Nr 9 do uchwały Nr III/19/18

Rady Gminy Wielbark

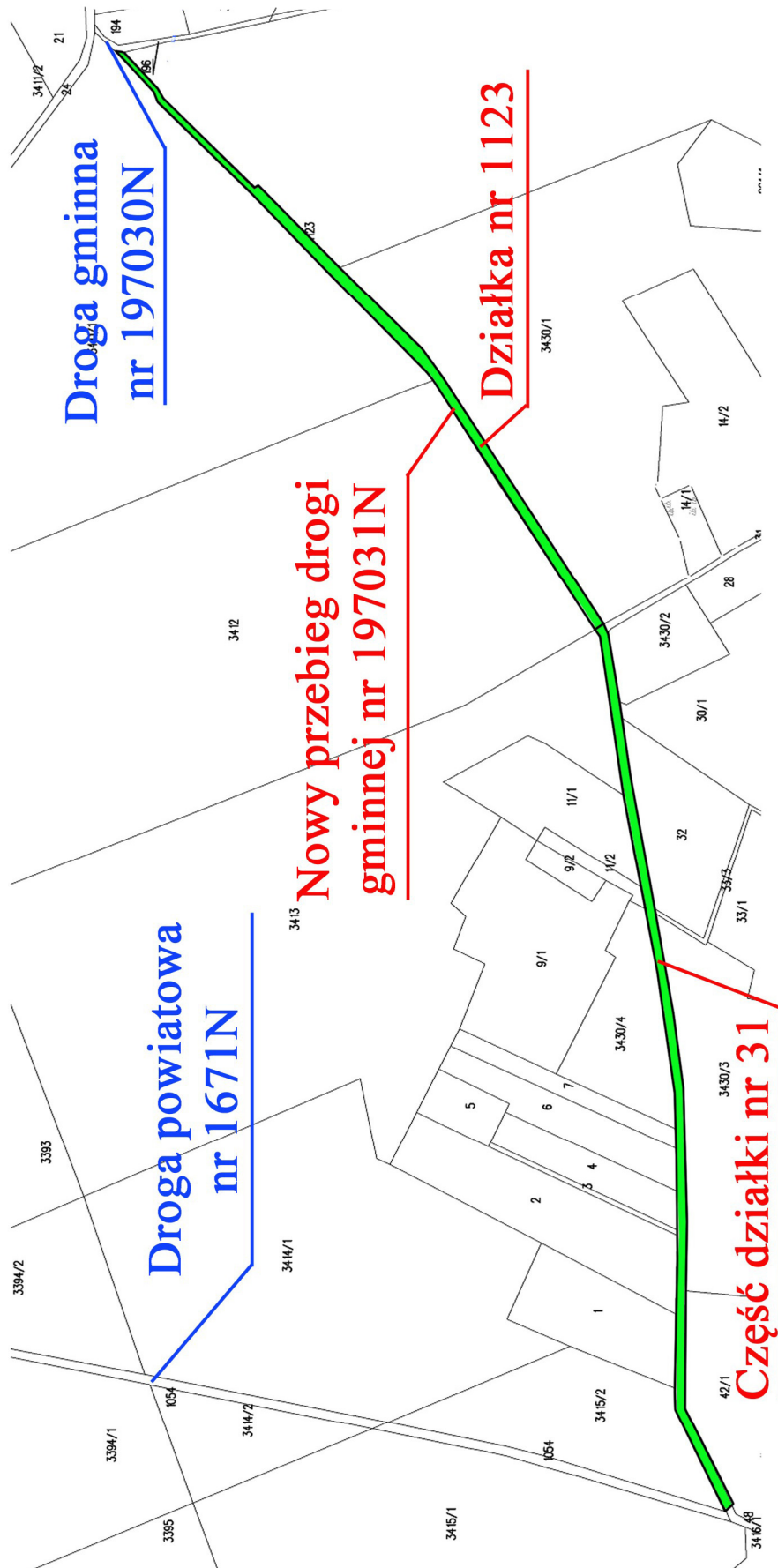
z dnia 31 grudnia 2018 r.



Załącznik Nr 10 do uchwały Nr III/19/18

Rady Gminy Wielbark

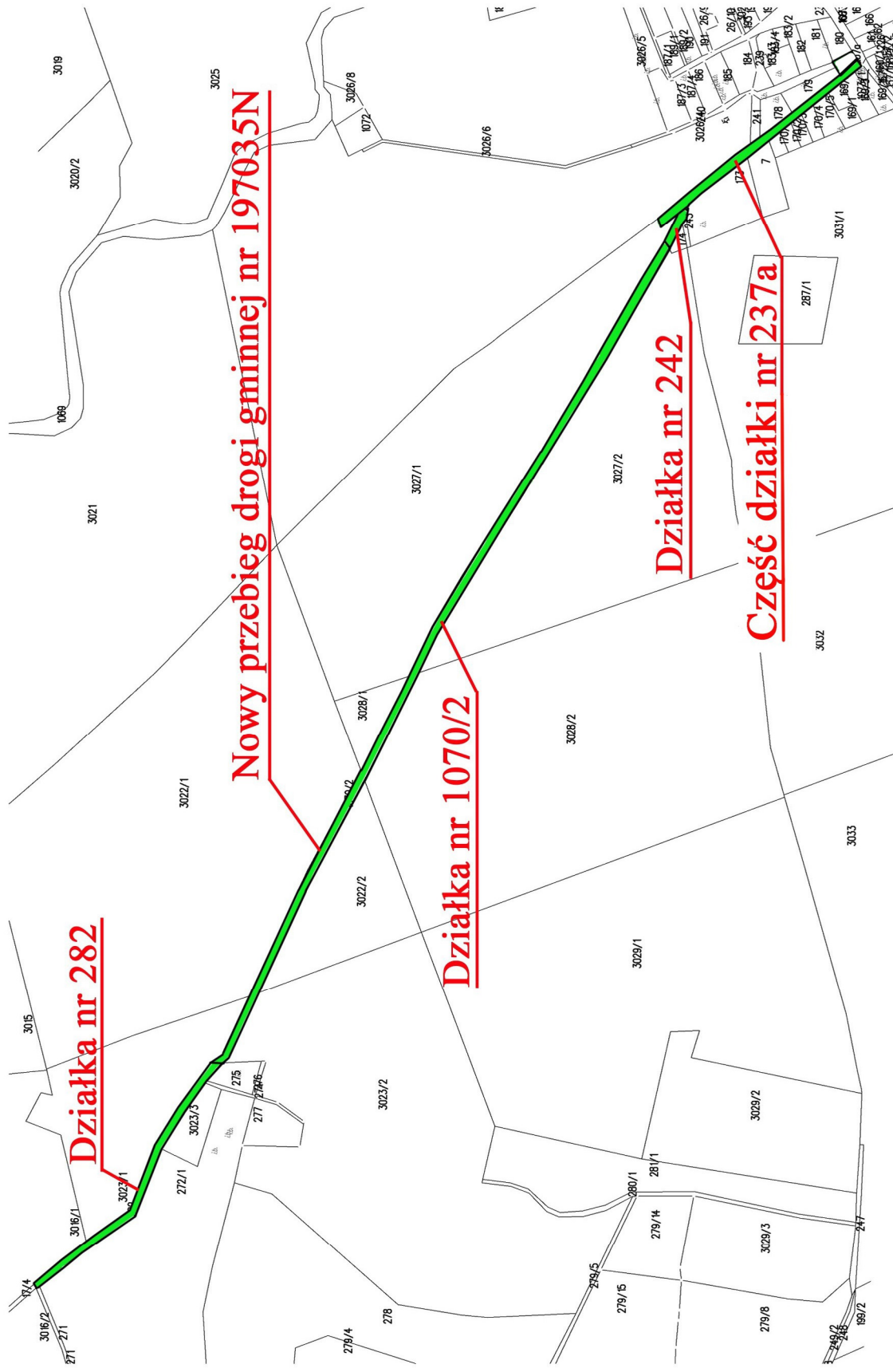
z dnia 31 grudnia 2018 r.



Załącznik Nr 11 do uchwały Nr III/19/18

Rady Gminy Wielbark

z dnia 31 grudnia 2018 r.



Załącznik Nr 12 do uchwały Nr III/19/18

Rady Gminy Wielbark

z dnia 31 grudnia 2018 r.

