



DZIENNIK URZĘDOWY

WOJEWÓDZTWA WARMIŃSKO-MAZURSKIEGO

Olsztyn, dnia 21 kwietnia 2017 r.

Poz. 1939

UCHWAŁA NR XXXII/242/2017 RADY GMINY BARCIANY

z dnia 30 marca 2017 r.

w sprawie zaliczenia dróg do kategorii dróg gminnych

Na podstawie art. 7 ust.1 pkt 2, art. 18 ust. 2 pkt 15 ustawy z dnia 8 marca 1990r. o samorządzie gminnym (Dz. U. z 2016 r. poz. 446 z późn. zm.) oraz art. 7 ust.2 ustawy z dnia 21 marca 1985r. o drogach publicznych (t.j. Dz. U. z 2016r. poz.1440 z późn. zmian.) po zasięgnięciu opinii Zarządu Powiatu w Kętrzynie Rada Gminy w Barcianach, uchwała co następuje:

§ 1. Zalicza do kategorii dróg gminnych, niżej wymienione drogi stanowiące własność Gminy Barciany o nazwie:

- 1) Aptynty - Maciejki oznaczoną w ewidencji gruntów jako działki Nr 13 obręb Aptynty, Nr 26/2 i Nr 14/7 obręb Maciejki.
- 2) Aptynty – Wielewo oznaczoną w ewidencji gruntów jako działki Nr 17 obręb Aptynty, Nr 41, Nr 40 i Nr 113 obręb Wielewo.
- 3) Modgarby – Kolwiny oznaczoną w ewidencji gruntów jako działki Nr 25 i Nr 31 obręb Kolwiny, Nr 248 obręb Modgarby.
- 4) Silginy – Modgarby oznaczoną w ewidencji gruntów jako działki Nr 218, Nr 317, Nr 228 Nr 227 obręb Silginy, Nr 41 obręb Kolwiny, Nr 218 obręb Modgarby.
- 5) Droga wojewódzka nr 591 – Michałkowo – przejazd kolejowy oznaczoną w ewidencji gruntów jako działki Nr 64, Nr 63 i Nr 81 obręb Michałkowo.

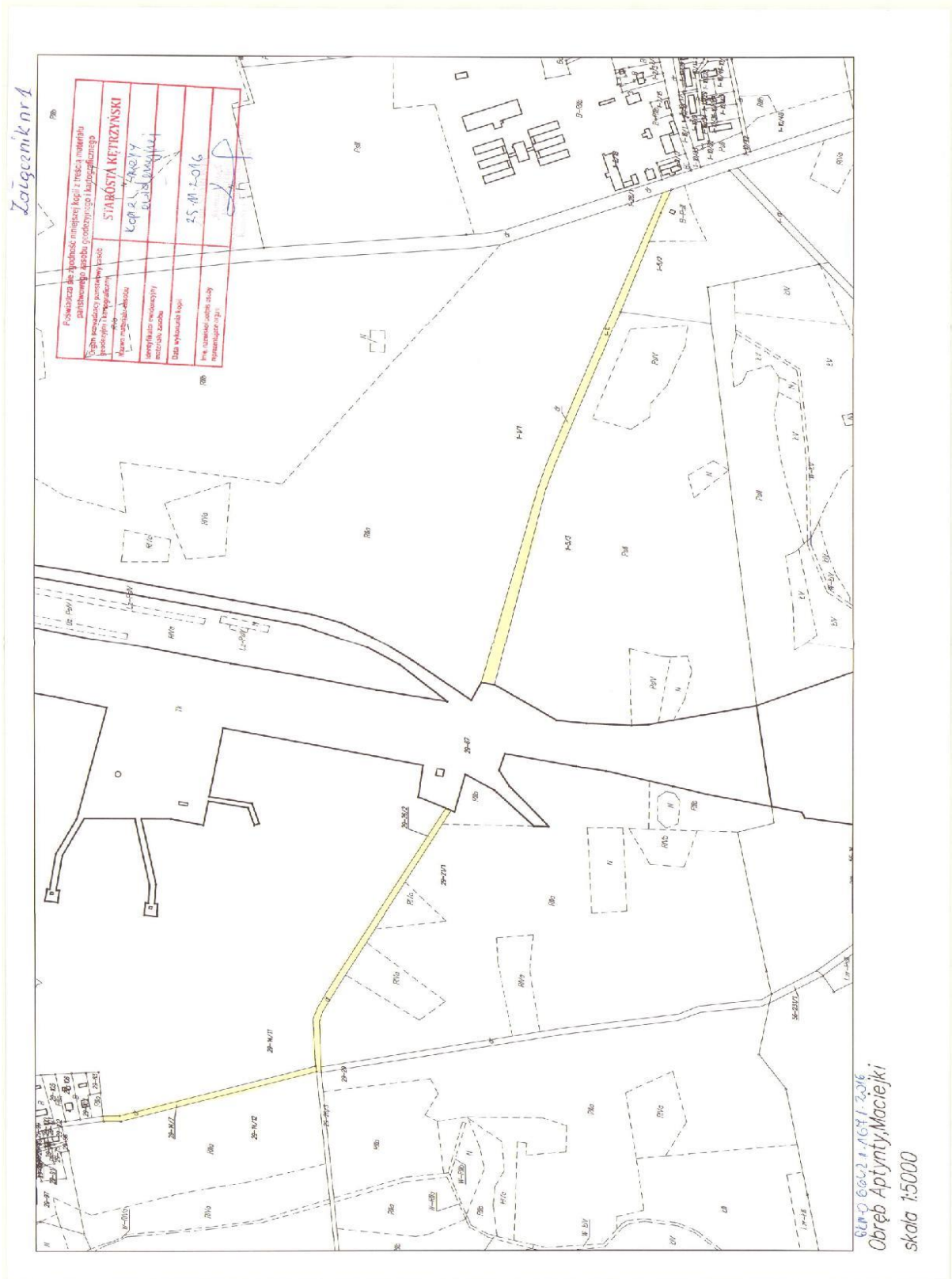
§ 2. Przebieg przedmiotowych dróg został określony na mapach stanowiących załączniki Nr 1, 2, 3, 4 i 5 do niniejszej uchwały.

§ 3. Wykonanie uchwały powierza się Wójtowi Gminy Barciany.

§ 4. Uchwała wchodzi w życie po upływie 14 dni od dnia opublikowania w Dzienniku Urzędowym Województwa Warmińsko-Mazurskiego.

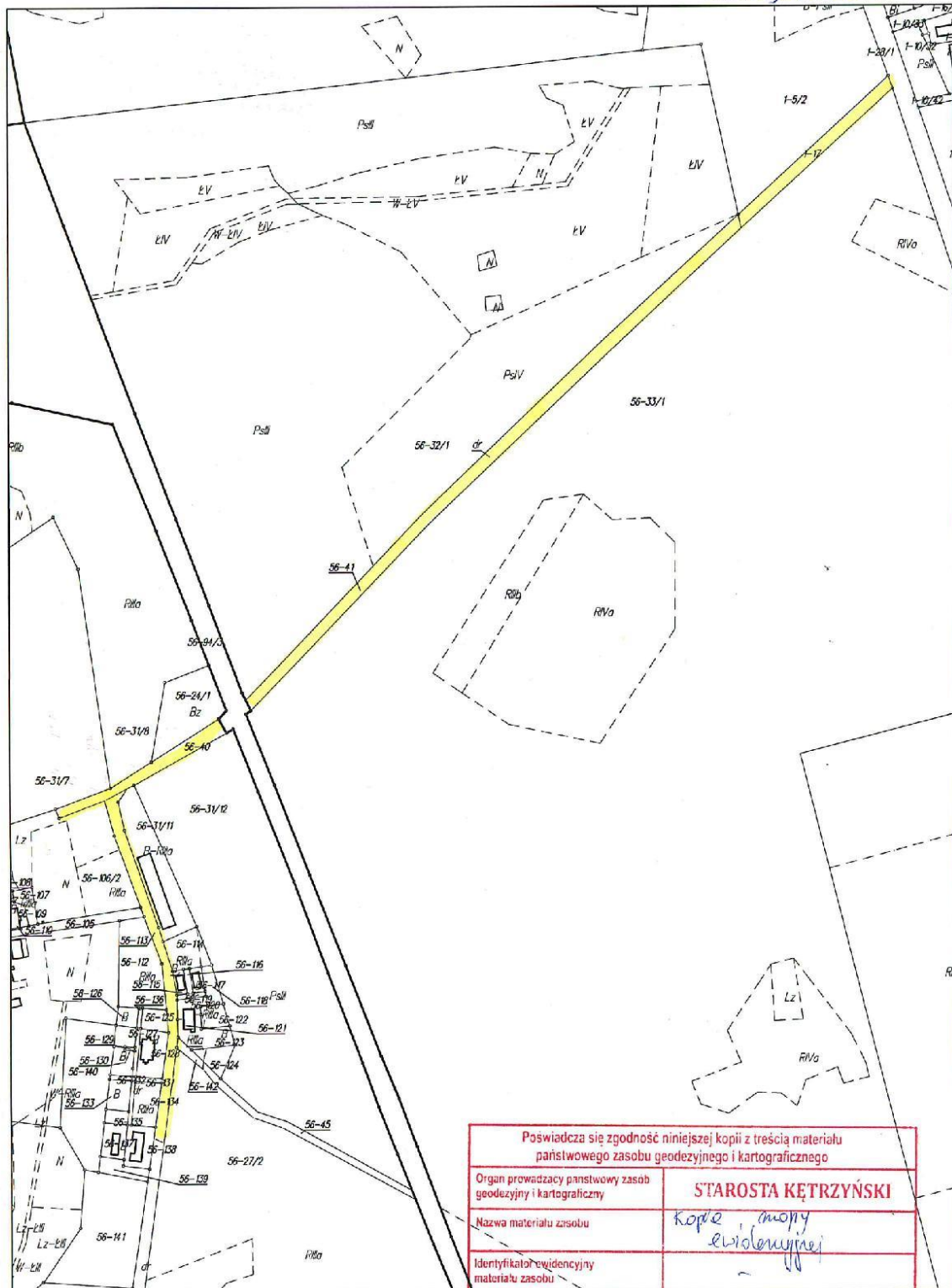
Przewodnicząca Rady Gminy
Wiesława Małgorzata Kłaczk-Dyjas

Załącznik Nr 1 do Uchwały Nr XXXII/242/2017
Rady Gminy Barciany
z dnia 30 marca 2017 r.



Załącznik Nr 2 do Uchwały Nr XXXII/242/2017
 Rady Gminy Barciany
 z dnia 30 marca 2017 r.

Załącznik Nr 2



GK11-O.6042.A.107A-w18
 Obręb Aptynty, Wielewo
 skala 1:5000

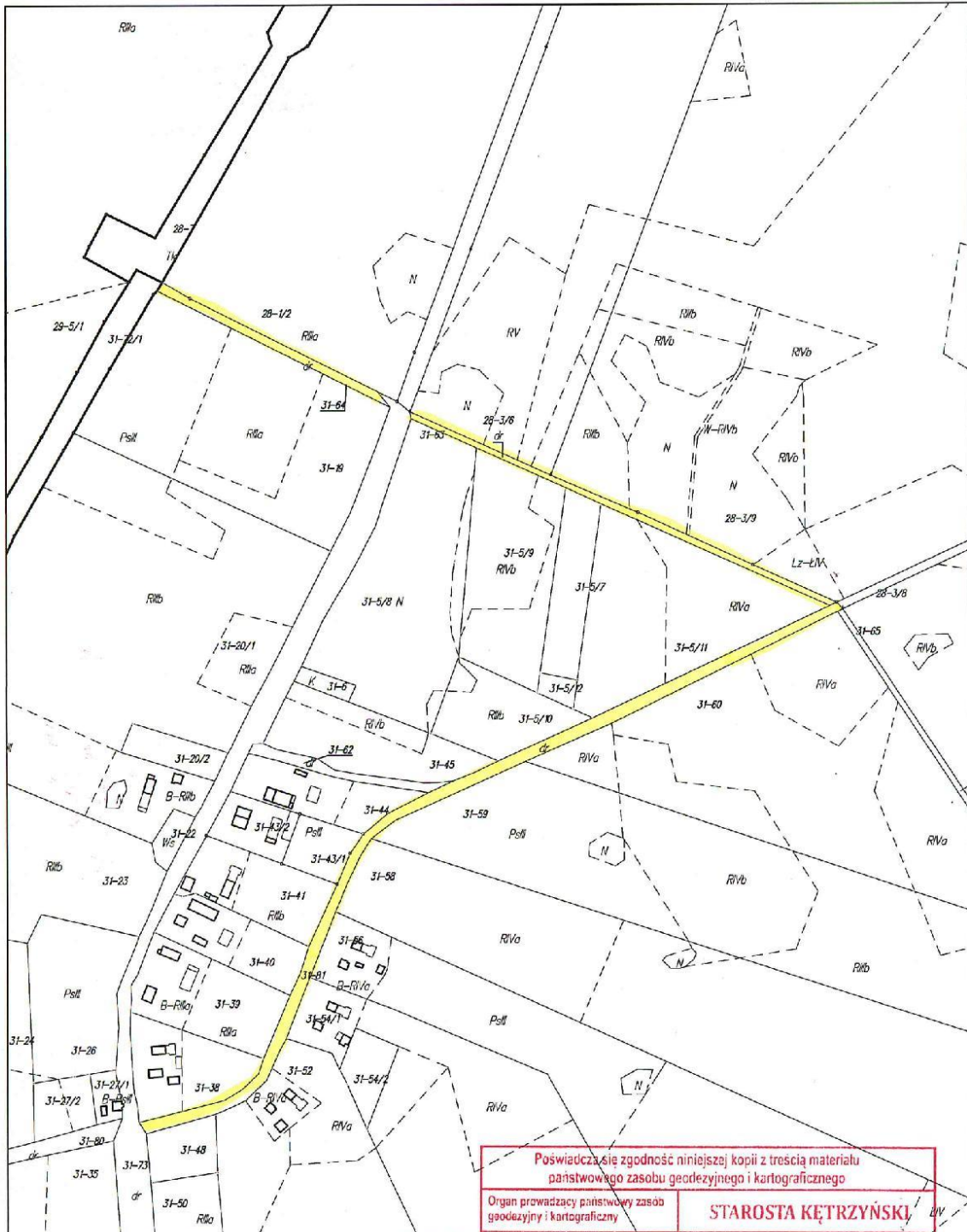
Poswiadcza się zgodność niniejszej kopii z treścią materiału państwowego zasobu geodezyjnego i kartograficznego	
Organ prowadzący państwowy zasob geodezyjny i kartograficzny	STAROSTA KĘTRZYŃSKI
Nazwa materiału zasobu	Kopie mapy ewidencyjnej
Identyfikator ewidencyjny materiału zasobu	-
Data wykonania kopii	25.11.2017r
Imię, nazwisko i podpis osoby reprezentującej organ	<i>[Signature]</i> w Wydziale Geodezji i Kartografii, Urząd Starosty Kętrzyńskiego

Załącznik Nr 3 do Uchwały Nr XXXII/242/2017
 Rady Gminy Barciany
 z dnia 30 marca 2017 r.



Załącznik Nr 5 do Uchwały Nr XXXII/242/2017
 Rady Gminy Barciany
 z dnia 30 marca 2017 r.

Załącznik Nr 5



6KW-0.6642.1-167A-W06
 Obręb Michałkowo
 skala 1:5000

Poświadczam zgodność niniejszej kopii z treścią materiału państwowego zasobu geodezyjnego i kartograficznego	
Organ prowadzący państwowy zasób geodezyjny i kartograficzny	STAROSTA KĘTRZYŃSKI
Nazwa materiału zasobu	<i>kopia mapy ewidencyjnej</i>
Identyfikator ewidencyjny materiału zasobu	-
Data wykonania kopii	<i>25.04.2016</i>
Imię, nazwisko i podpis osoby reprezentującej organ	<i>[Signature]</i> <small>Janusz Góral INSPEKTOR w Wydziale Geodezji i Kartografii Urząd Starosty w Kętrzynie</small>