



DZIENNIK URZĘDOWY

WOJEWÓDZTWA WARMIŃSKO-MAZURSKIEGO

Olsztyn, dnia 13 kwietnia 2017 r.

Poz. 1744

UCHWAŁA NR XXX/8/2017 RADY MIEJSKIEJ W MRĄGOWIE

z dnia 30 marca 2017 r.

w sprawie ustalenia przebiegu istniejącej drogi gminnej ul. Słonecznej w Mrągowie.

Na podstawie art. 18 ust. 2 pkt 15 ustawy z dnia 8 marca 1990r. o samorządzie gminnym (j.t. Dz. U. z 2016 poz. 446, 1579, 1948) oraz art. 7 ust. 3 ustawy z dnia 21 marca 1985r. o drogach publicznych (t.j. Dz.U. z 2016r. poz. 1440, 1920, 1948), Rada Miejska w Mrągowie uchwala, co następuje:

§ 1.

1. Ustala się przebieg drogi gminnej ul. Słonecznej w Mrągowie.
2. Położenie i przebieg ul. Słonecznej oznaczony jest na mapach stanowiących załączniki nr 1, 2, 3, 4 i 5 do niniejszej uchwały.

§ 2. Wykonanie uchwały powierza się Burmistrzowi Mrągora.

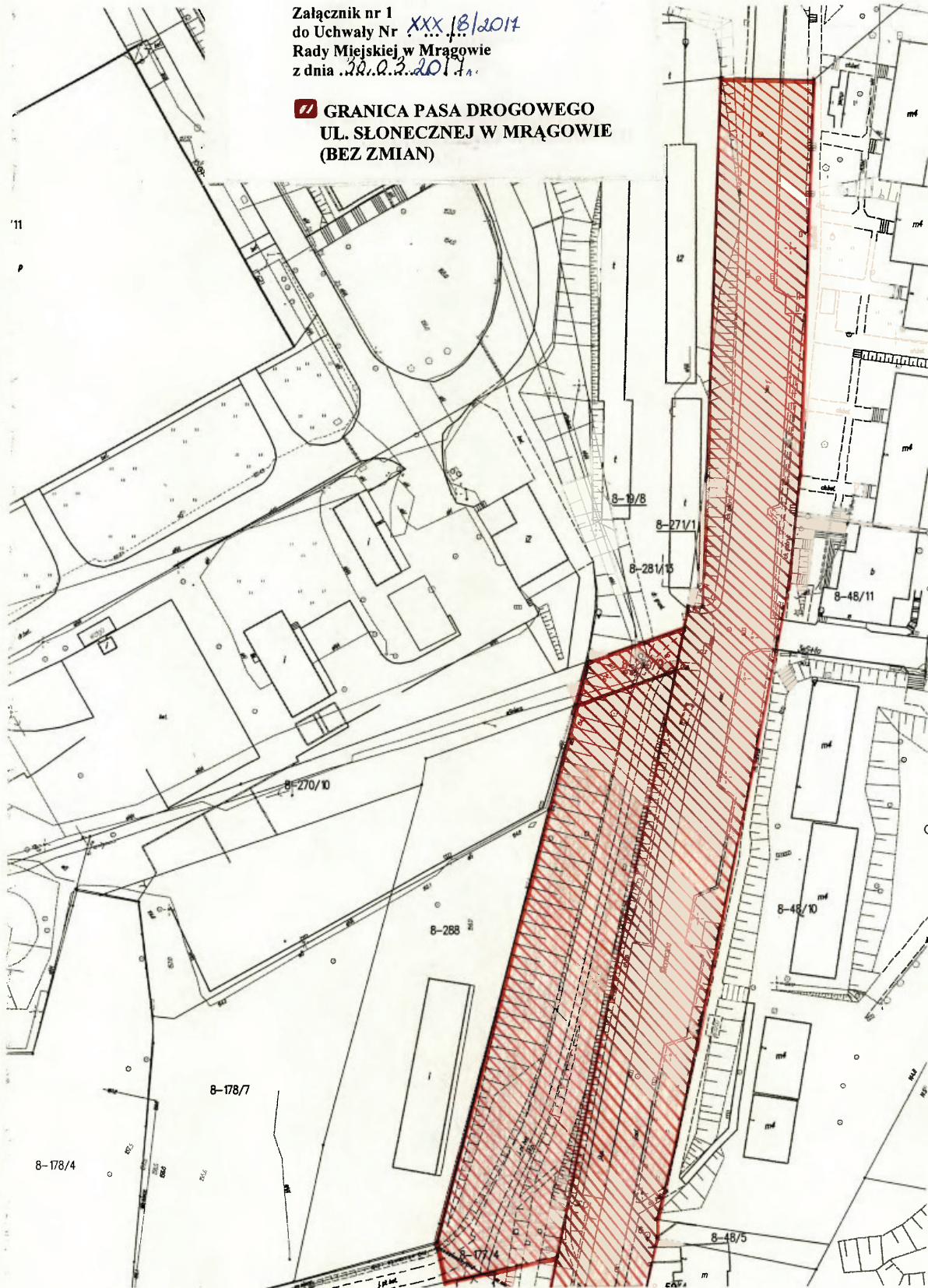
§ 3. Uchwała wchodzi w życie po upływie 14 dni, od dnia ogłoszenia w Dzienniku Urzędowym Województwa Warmińsko – Mazurskiego.

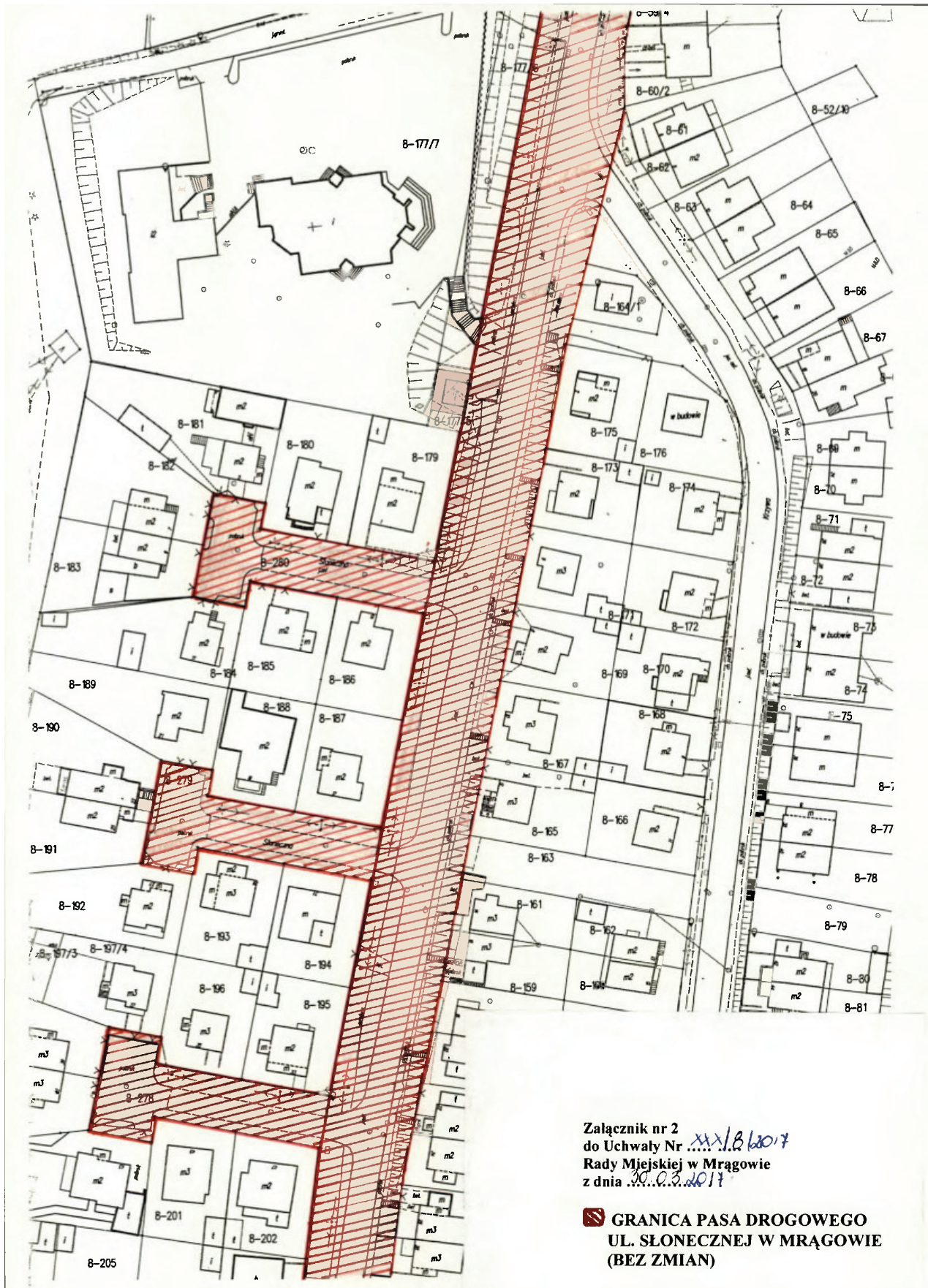
Przewodniczący Rady
Miejskiej

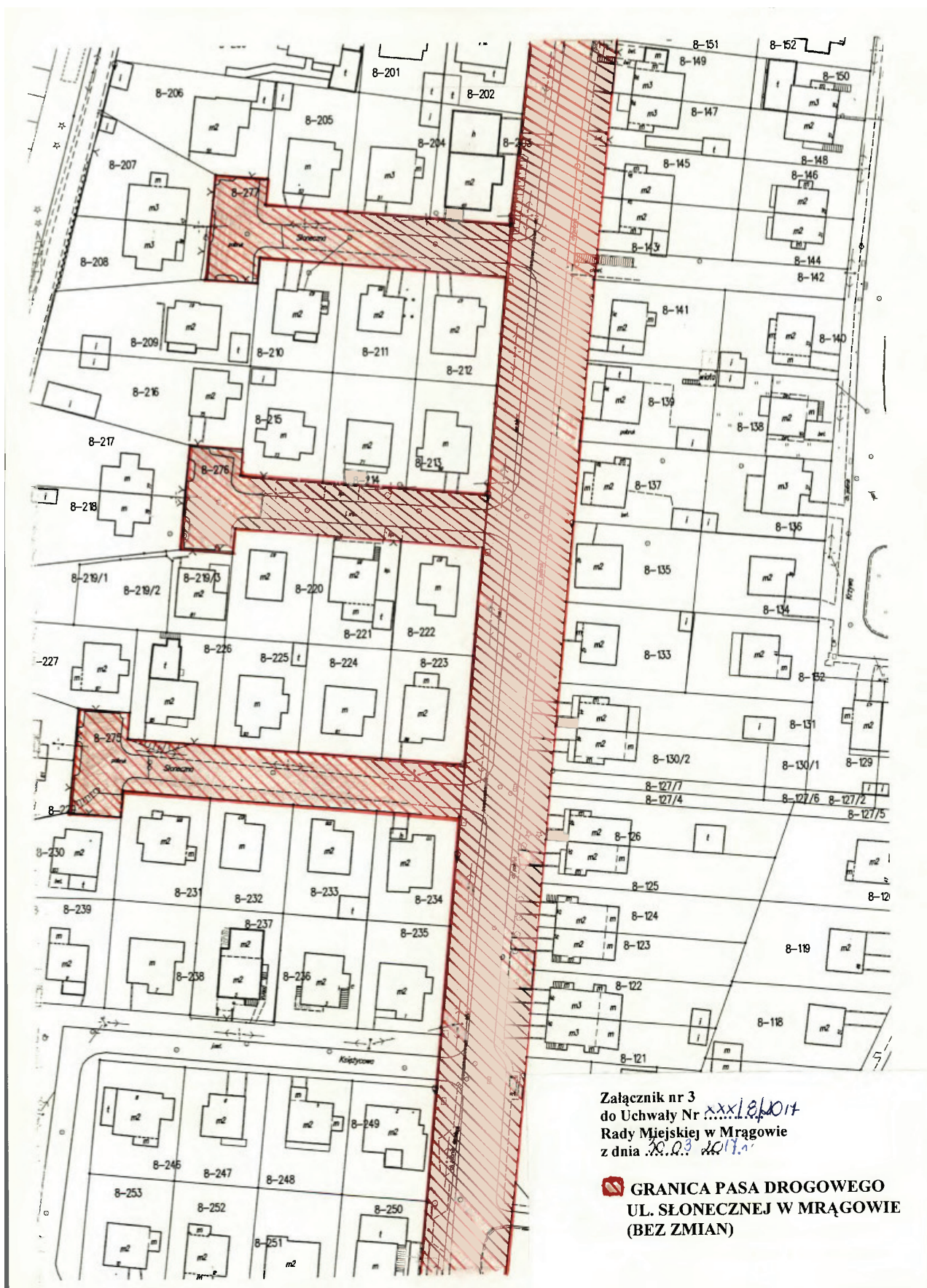
Tadeusz Orzół

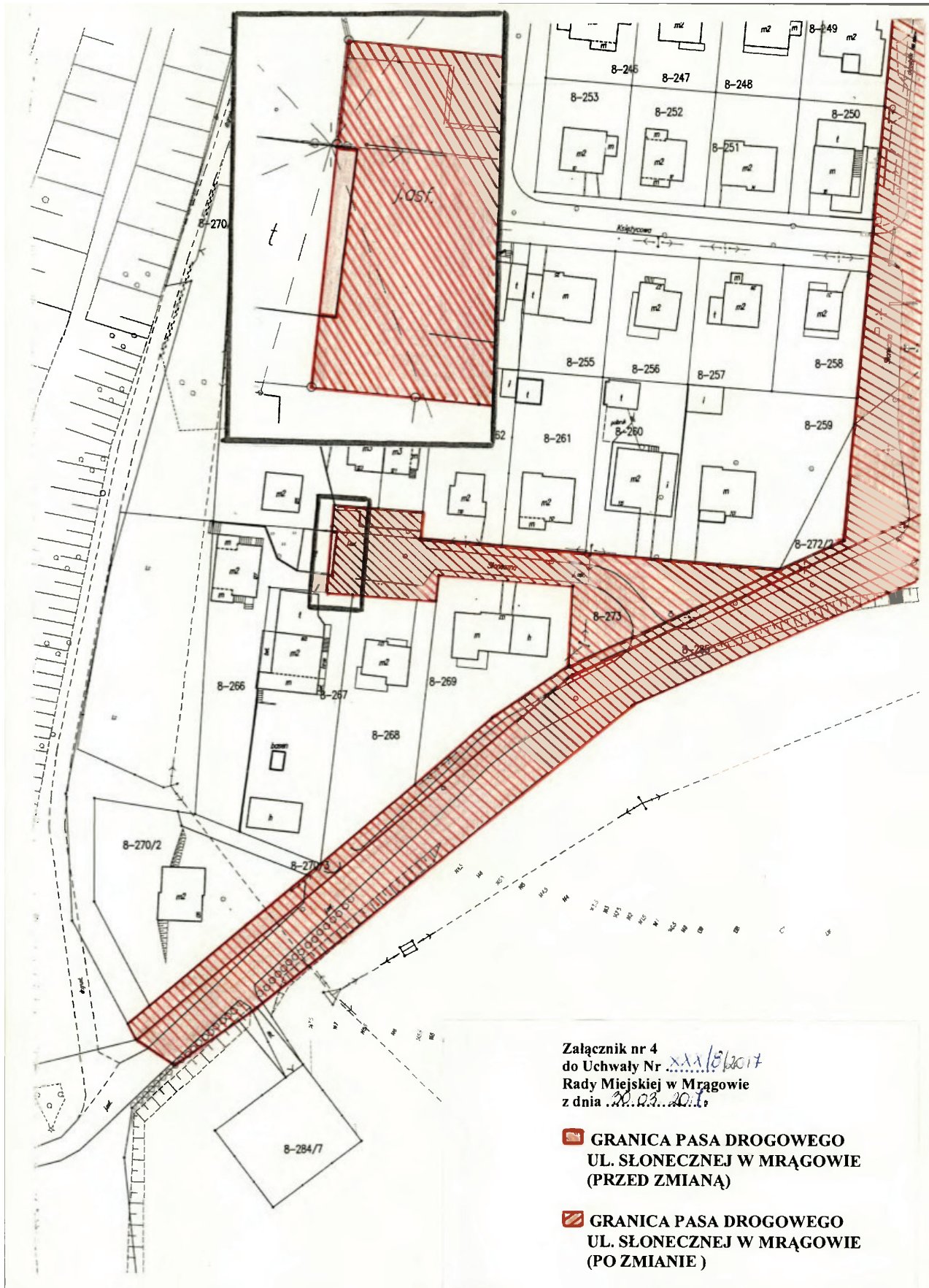
Załącznik nr 1
do Uchwały Nr *XXXI/18/2014*
Rady Miejskiej w Mrągowie
z dnia *26.03.2014 r.*

**GRANICA PASA DROGOWEGO
UL. SŁONECZNEJ W MRĄGOWIE
(BEZ ZMIAN)**









Załącznik nr 4
do Uchwały Nr XXXI/8/2017
Rady Miejskiej w Mrągowie
z dnia 30.03.2017

- GRANICA PASA DROGOWEGO
UL. SŁONECZNEJ W MRĄGOWIE
(PRZED ZMIANĄ)
- GRANICA PASA DROGOWEGO
UL. SŁONECZNEJ W MRĄGOWIE
(PO ZMIANIE)



Załącznik nr 5
do Uchwały Nr *XXX/812017*
Rady Miejskiej w Mrągowie
z dnia *30.03.2017*.

- GRANICA PASA DROGOWEGO
UL. SŁONECZNEJ W MRĄGOWIE
(PRZED ZMIANĄ)
- GRANICA PASA DROGOWEGO
UL. SŁONECZNEJ W MRĄGOWIE
(PO ZMIANIE)

