

UCHWAŁA Nr XLI/802/10
Sejmiku Województwa Warmińsko-Mazurskiego
z dnia 29 czerwca 2010 r.

w sprawie wyznaczenia aglomeracji Ryn.

Na podstawie art. 18 pkt 20 ustawy z dnia 5 czerwca 1998 r. o samorządzie województwa (Dz. U. z 2001 r. Nr 142, poz. 1590 ze zmianami: Dz. U. z 2002 r. Nr 23, poz. 220, Nr 62, poz. 558, Nr 214, poz. 1806, Nr 153, poz. 1271, z 2003 r. Nr 162, poz. 1568, z 2004 r. Nr 102, poz. 1055, Nr 116, poz. 1206, z 2006 r. Nr 126, poz. 875, Nr 227, poz. 1658, z 2007 r. Nr 173, poz. 1218, z 2008 r. Nr 180, poz. 1111, Nr 216, poz. 1370, Nr 223, poz. 1458, z 2009 r. Nr 157, poz. 1241, z 2010 r. Nr 28, poz. 142, z 2010 r. Nr 28, poz. 146, Nr 40, poz. 230) oraz art. 43 ust. 2a ustawy z dnia 18 lipca 2001 r. Prawo wodne (Dz. U. z 2005 r. Nr 239, poz. 2019, ze zmianami: z 2005 r. Nr 175, poz. 1462, Nr 267, poz. 2255, z 2006 r. Nr 170, poz. 1217, Nr 227, poz. 1658, z 2007 r. Nr 21, poz. 125, Nr 64, poz. 427, Nr 75, poz. 493, Nr 88, poz. 587, Nr 147, poz. 1033, Nr 176, poz. 1238, Nr 181, poz. 1286, Nr 231, poz. 1704, z 2008 r. Nr 199, poz. 1227, Nr 227, poz. 1505, z 2009 r. Nr 168, poz. 1323, Nr 215, poz. 1664, z 2010 r. Nr 44, poz. 253) Sejmik Województwa Warmińsko-Mazurskiego uchwala, co następuje:

§ 1. Wyznacza się na terenie województwa warmińsko-mazurskiego aglomerację Ryn o równoważnej liczbie mieszkańców 4057, z oczyszczalnią ścieków

w miejscowości Ryn, obejmującą następujące miejscowości z terenu gminy Ryn, powiat giżycki: Ryn, Canki, Bachorza, Tros, Skop, Monetki, Kłós, Stara Rudówka, Prażmowo, Szymonka, Kolonia Szymonka, Ryński Dwór, Ryńskie Pole, Rybicał, Siejkowo, Skorupki, Ławki, Ławki Małe, Hermanowa Wola, Mleczkowo, Głębowo, Orło, Sterławki Wielkie, Jeziorko, Grzybowo, Kronowo, Knis, Knis Podewsie, Krzyżany, Słabowo, Wejdyki, Kolonia Wejdyki.

§ 2. Obszar i granice aglomeracji Ryn oznaczone są na mapie w skali 1:25000, stanowiącej załącznik do uchwały.

§ 3. Wykonanie Uchwały powierza się Zarządowi Województwa Warmińsko-Mazurskiego.

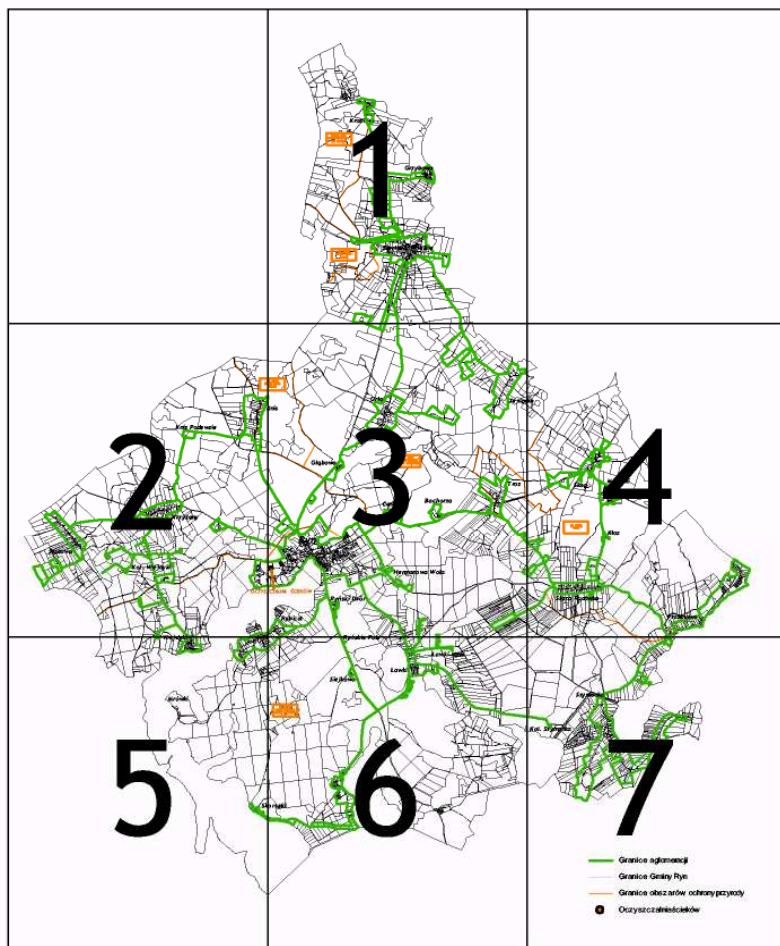
§ 4. Uchwała wchodzi w życie po upływie 14 dni od daty ogłoszenia w Dzienniku Urzędowym Województwa Warmińsko-Mazurskiego.

Przewodniczący Sejmiku
Województwa Warmińsko-Mazurskiego
Julian Osiecki

Aglomeracja Ryn

Projekt aglomeracji w skali 1:25 000
(mapa pomniejszona do celów publikacji)

Schemat podziału na arkusze



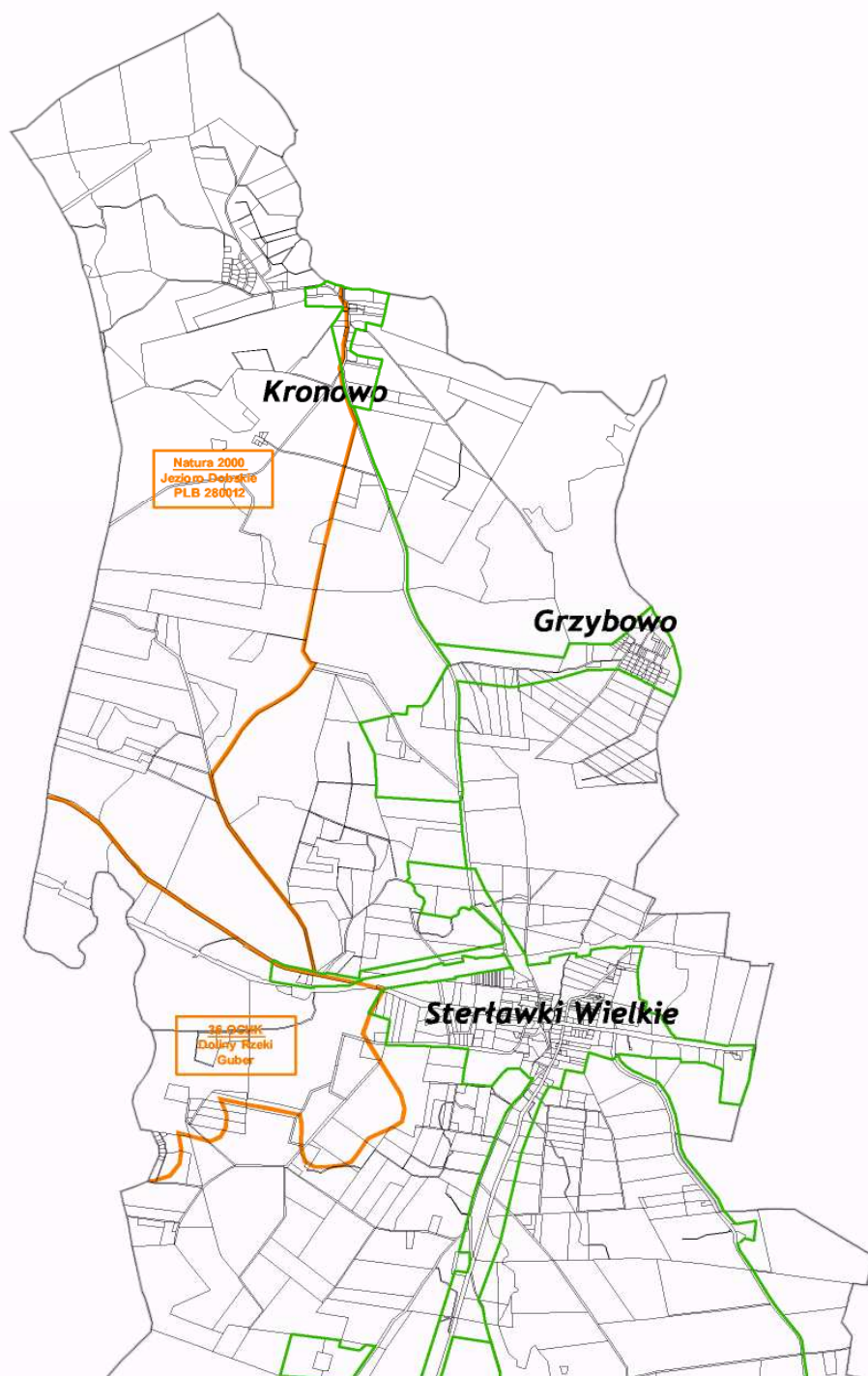
Legenda



Aglomeracja Ryn

Arkusz 1

Projekt aglomeracji w skali 1:25 000
(mapa pomniejszona do celów publikacji)



Aglomeracja Ryn

Arkusz 2

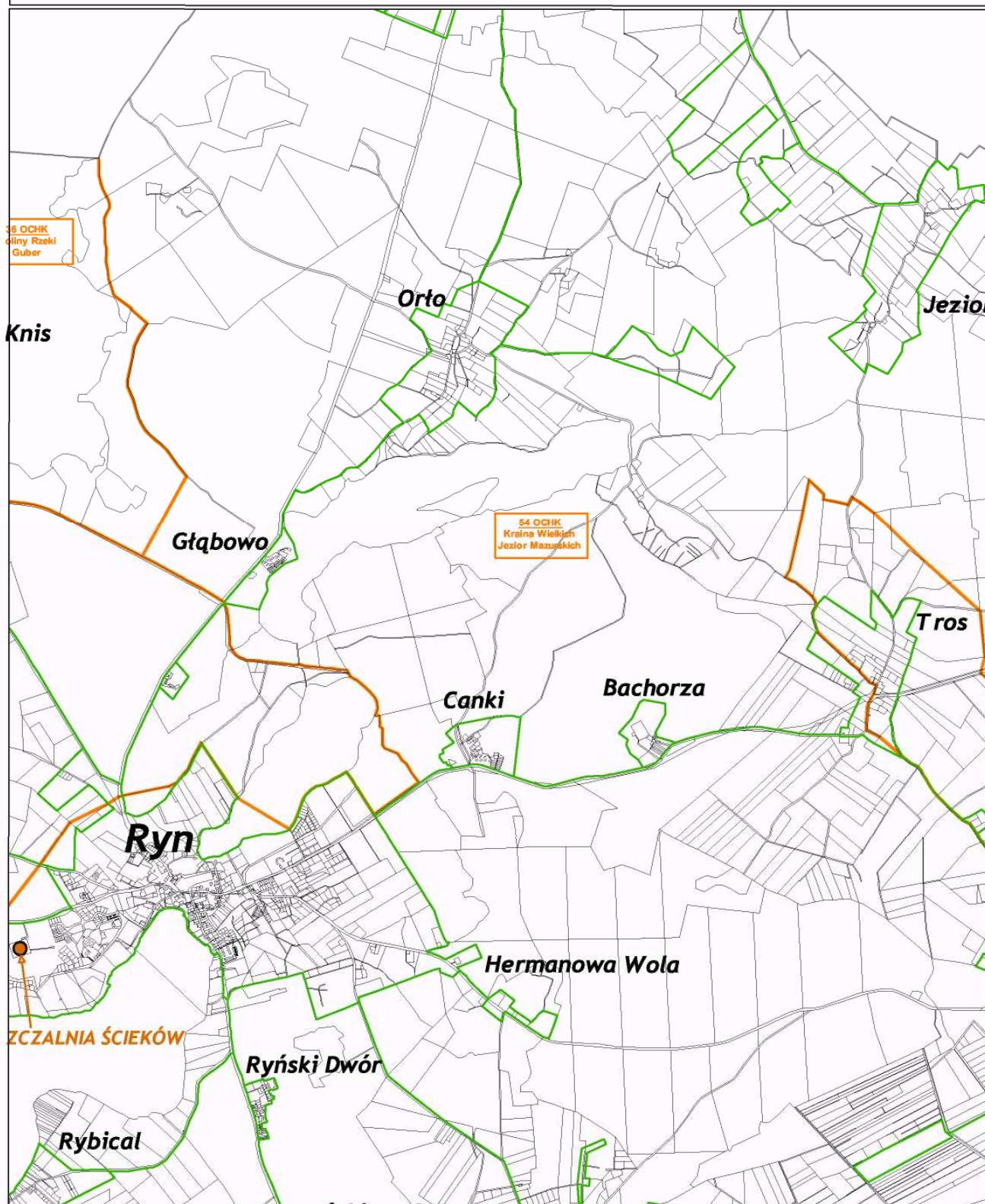
Projekt aglomeracji w skali 1:25 000
(mapa pomniejszona do celów publikacji)



Aglomeracja Ryn

Arkusz 3

Projekt aglomeracji w skali 1:25 000
(mapa pomniejszona do celów publikacji)



Aglomeracja Ryn

Arkusz 4

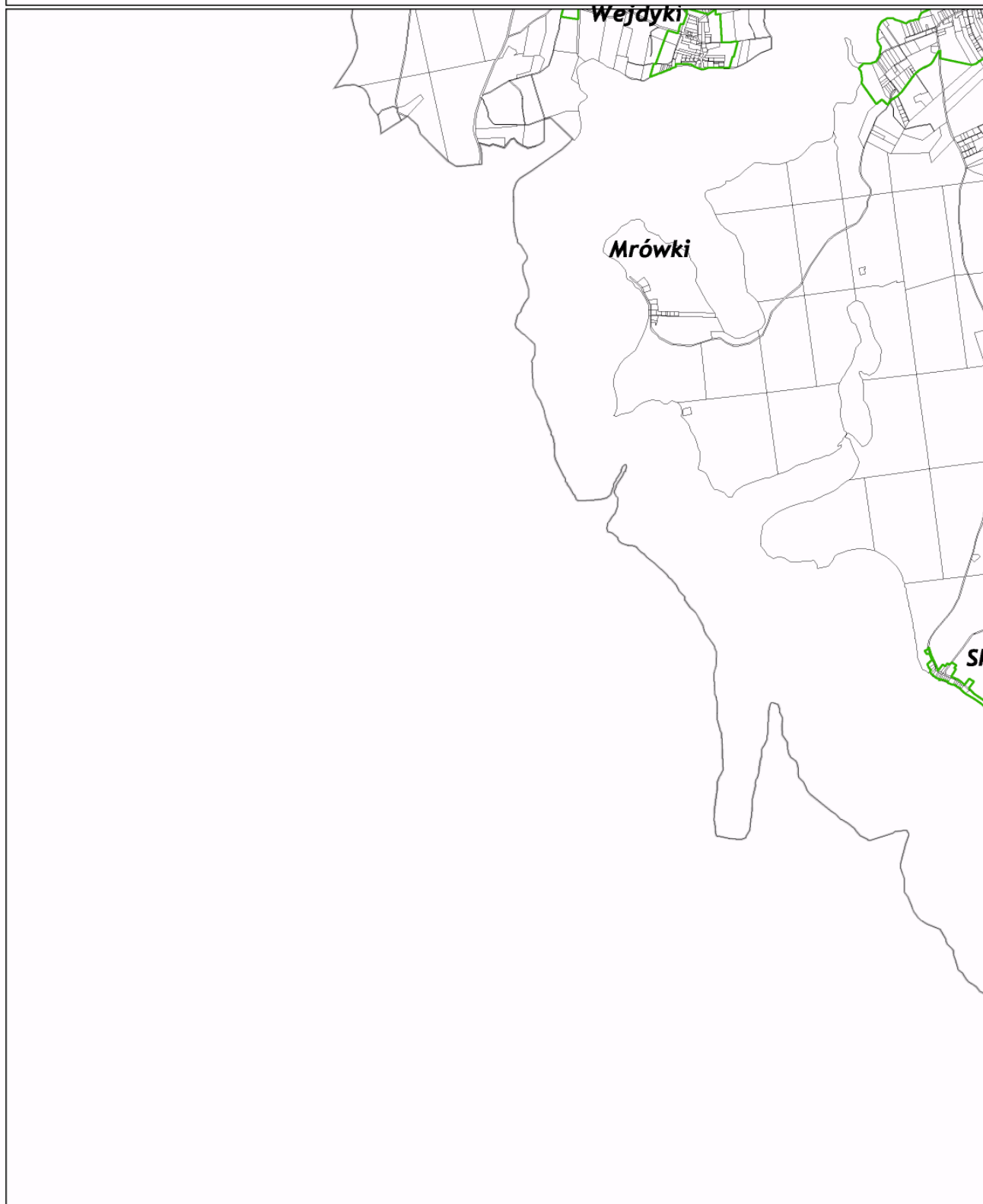
Projekt aglomeracji w skali 1:25 000
(mapa pomniejszona do celów publikacji)



Aglomeracja Ryn

Arkusz 5

Projekt aglomeracji w skali 1:25 000
(mapa pomniejszona do celów publikacji)



Aglomeracja Ryn

Arkusz 6

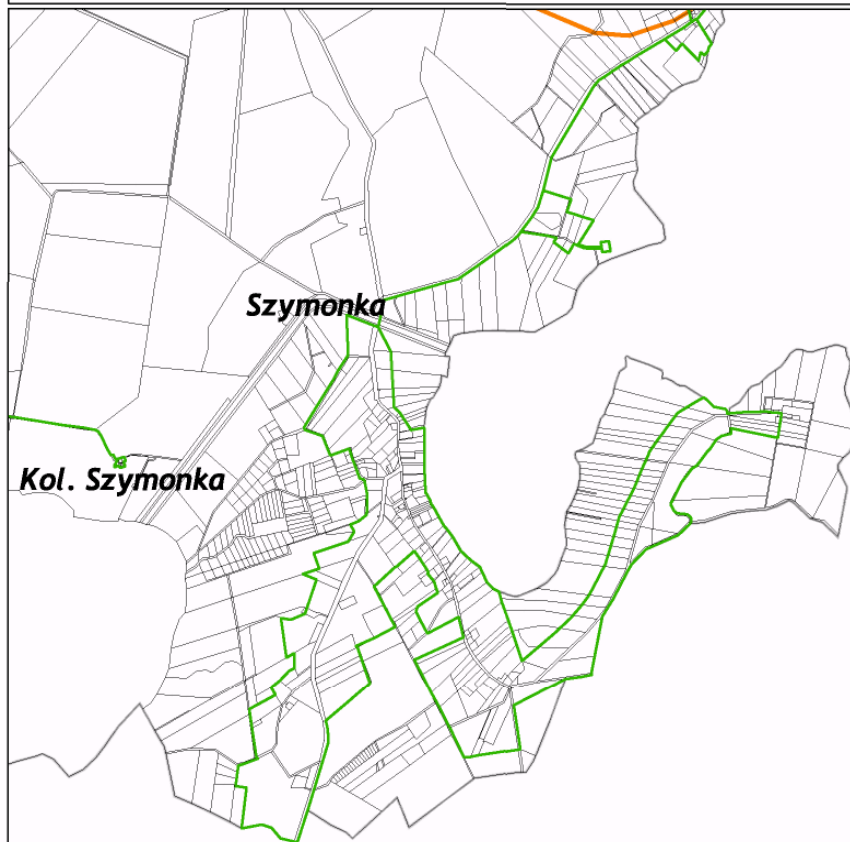
Projekt aglomeracji w skali 1:25 000
(mapa pomniejszona do celów publikacji)







Aglomeracja Ryn

Arkusz 7

Projekt aglomeracji w skali 1:25 000
(mapa pomniejszona do celów publikacji)



-  Granice aglomeracji
-  Granice Gminy Ryn
-  Granice obszarów ochrony przyrody
-  Oczyszczalnia ścieków