



# DZIENNIK URZĘDOWY

## WOJEWÓDZTWA LUBELSKIEGO

---

Lublin, dnia 31 grudnia 2020 r.

Poz. 7054

### UCHWAŁA NR XXIX/149/20 RADY MIASTA REJOWIEC FABRYCZNY

z dnia 9 grudnia 2020 r.

#### **w sprawie wyznaczenia obszaru i granicy aglomeracji Rejowiec Fabryczny**

Na podstawie art. 18 ust. 2 pkt 15 ustawy z dnia 8 marca 1990 r. o samorządzie gminnym (Dz. U. z 2020 r. poz. 713, ze zm.) oraz art. 87 ust. 1 i ust. 4 ustawy z dnia 20 lipca 2017 r. Prawo wodne (Dz. U. z 2020 r. poz. 310, z późn. zm.), po uzgodnieniu z Państwowym Gospodarstwem Wodnym Wody Polskie Zarząd Zlewni w Zamościu – Rada Miasta Rejowiec Fabryczny uchwała, co następuje:

**§ 1.** Wyznacza się aglomerację Rejowiec Fabryczny położoną w województwie lubelskim, w powiecie chełmskim, o równoważnej liczbie mieszkańców 3909 RLM wyposażoną w oczyszczalnię ścieków komunalnych o przepustowości 800m<sup>3</sup>/d zlokalizowaną w Rejowcu Fabrycznym.

**§ 2.** Aglomeracja o której mowa w § 1 obejmuje obszar miejscowości Rejowiec Fabryczny. Charakterystyka aglomeracji stanowi załącznik nr 1 do niniejszej uchwały.

**§ 3.** Obszar i granice aglomeracji o której mowa w § 1, szczegółowo określa załącznik nr 2 do niniejszej uchwały sporządzony na mapie topograficznej w skali 1 : 10 000.

**§ 4.** Niniejsza uchwała była poprzedzona uchwałą nr XLVII/749/2014 Sejmiku Województwa Lubelskiego z dnia 14 lipca 2014 r. w sprawie wyznaczenia obszaru i granic aglomeracji Rejowiec Fabryczny, która traci moc z dniem wejścia w życie niniejszej uchwały zgodnie z art. 565 ustawy Prawo wodne dnia 20 lipca 2017 r.

**§ 5.** Wykonanie uchwały powierza się Burmistrzowi Miasta Rejowiec Fabryczny.

**§ 6.** Uchwała wchodzi w życie po upływie 14 dni od dnia ogłoszenia w Dzienniku Urzędowym Województwa Lubelskiego.

Przewodniczący Rady Miasta

**Robert Szwed**

Załącznik nr 1  
do uchwały nr XXIX/149/20  
Rady Miasta Rejowiec Fabryczny  
z dnia 9 grudnia 2020 r.

## **Charakterystyka Aglomeracji Rejowiec Fabryczny**

### **I. Podstawowe informacje na temat aglomeracji:**

- 1) Miasto Rejowiec Fabryczny, ul. Lubelska 16, 22-170 Rejowiec Fabryczny;
- 2) aglomerację Rejowiec Fabryczny tworzy obszar obejmujący miejscowość Rejowiec Fabryczny. Ulice wyłączone z obszaru aglomeracji: Piaskowa, Narutowicza, Wiejska, Leśna, Cicha;
- 3) wielkość aglomeracji zgodnie z uchwałą nr XLVII/749/2014 Sejmiku Województwa Lubelskiego z dnia 14 lipca 2014 r. w sprawie wyznaczenia obszaru i granic aglomeracji Rejowiec Fabryczny – 3870;
- 4) wielkość RLM aglomeracji planowanej do wyznaczenia – 3909;
- 5) obszar i granice aglomeracji Rejowiec Fabryczny zostały określone w części graficznej na mapie w skali 1: 10000, stanowiącej załącznik nr 2 do niniejszej uchwały.

### **II. Dokumenty stanowiące podstawę do wyznaczenia aglomeracji:**

- 1) plan zagospodarowania przestrzennego Miasta Rejowiec Fabryczny – uchwała Rady Miasta Rejowiec Fabryczny nr LXVI/268/14 z dnia 12 listopada 2014 r. (Dz. Urz. Woj. Lubelskiego z dnia 27 stycznia 2015 r. poz. 361);
- 2) studium uwarunkowań i kierunków zagospodarowania przestrzennego Miasta Rejowiec Fabryczny uchwała nr XXXV/160/12 z dnia 28 grudnia 2012 r.

### **III. 1. Opis systemu zbierania ścieków komunalnych w obrębie aglomeracji:**

- 1) obecnie jest 21,3 km sieci kanalizacyjnej grawitacyjnej;
- 2) planowana budowa to 2,86 km kanalizacji grawitacyjnej;
- 3) liczba osób korzystających z istniejącej sieci kanalizacyjnej – 3539;
- 4) planowana liczba osób, które skorzystają z planowanej budowy kanalizacji – 350;
- 5) ścieki przemysłowe nie są odprowadzane do istniejącej sieci kanalizacyjnej.

### **2. Informacja o systemie gospodarki ściekowej:**

- 1) rodzaj oczyszczalni: mechaniczno – biologiczna, aktualne średnie obciążenie oczyszczalni 290,9m<sup>3</sup>/dobę. Pozwolenie wodnoprawne na odprowadzanie ścieków z oczyszczalni do środowiska – BOŚ.6341.1.23.2012 z dnia 20.12.2012 r., termin ważności: 31.12.2022 r.;
- 2) oczyszczone ścieki z oczyszczalni wprowadzane są do cieku: rzeka Rejka o współrzędnych geograficznych wylotu: N 51,1092 E 23,2501;
- 3) średnie wartości wskaźników w ściekach komunalnych:

a) nieoczyszczonych:

- BZT 5 [mg O<sub>2</sub>/l] – 585,0
- ChZT Cr [mg O<sub>2</sub>/l] – 849,0
- zawiesina ogólna [mg/l] – 242,0

b) oczyszczonych:

- BZT 5 [mg O<sub>2</sub>/l] – 3,07
- ChZT Cr [mg O<sub>2</sub>/l] – 28,58
- zawiesina ogólna [mg/l] – 4,3

4) projektowa przepustowość oczyszczalni wynosi 800 m<sup>3</sup>/ dobę;

5) RLM aglomeracji Rejowiec Fabryczny ustalono na podstawie rzeczywistej liczby osób przebywającej i mieszkającej na terenie aglomeracji Rejowiec Fabryczny.

#### **IV. Informacja o strefach ujęć wody, zawierające oznaczenia aktów prawa miejscowego lub decyzji ustanawiających te strefy oraz zakazy, nakazy i ograniczenia obowiązujące na tych terenach:**

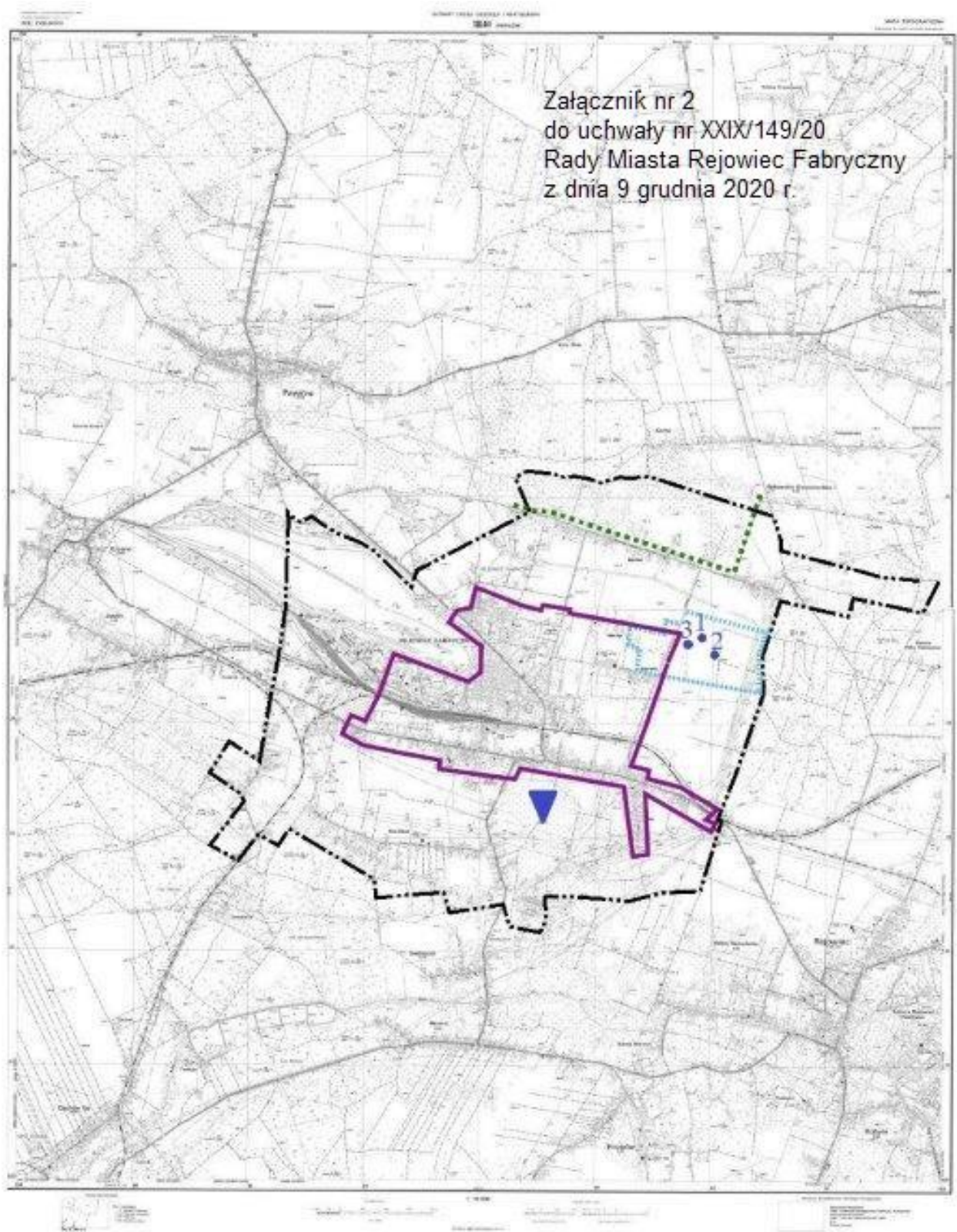
1) na terenie miasta ustanowiona została strefa ochronna ujęcia wody podziemnej „Polna” składająca się ze strefy ochronnej bezpośredniej oraz strefy ochronnej pośredniej. Strefy te zostały ustanowione rozporządzeniem nr 7/2012 Dyrektora RZGW w Warszawie z dnia 28.05.2012 r. w sprawie ustanowienia strefy ochronnej ujęcia wody podziemnej „Polna” w Rejowcu Fabrycznym (Dz. Urz. Woj. Lubelskiego z dnia 04.06.2012 r. poz. 1795).







#### **V. Informacje o obszarach ochronnych zbiorników wód śródlądowych, występujących na obszarze aglomeracji:**

Na terenie miasta obszary chronione wód śródlądowych nie występują.

#### **VI. Informacja o formach ochrony przyrody, występujących na obszarze aglomeracji:**

Na obszarze aglomeracji nie występują formy ochrony przyrody.

**LEGENDA:**

-  Granica administracyjna miasta
-  Granica obszaru aglomeracji
-  Granica strefy pośredniej ochrony ujęcia wody
-  Strefy ochrony bezpośredniej ujęcia wody
-  Lokalizacja oczyszczalni ścieków
-  Granica obszaru chronionego krajobrazu