



# DZIENNIK URZĘDOWY

## WOJEWÓDZTWA LUBELSKIEGO

---

Lublin, dnia 17 kwietnia 2015 r.

Poz. 1385

### UCHWAŁA NR V/22/15 RADY GMINY JANÓW PODLASKI

z dnia 31 marca 2015 r.

#### **w sprawie zaliczenia dróg w Gminie Janów Podlaski do kategorii dróg gminnych i ustalenia ich przebiegu.**

Na podstawie art. 18 ust. 2 pkt 15 ustawy z dnia 8 marca 1990 r. o samorządzie gminnym (Dz. U. z 2013r. poz. 594, z późn. zm.) oraz art. 7 ust. 2 i 3 ustawy z dnia 21 marca 1985 r. o drogach publicznych (Dz. U. z 2013 r. poz. 260, z późn. zm.), po zasięgnięciu opinii Zarządu Powiatu w Białej Podlaskiej, Rada Gminy uchwala, co następuje:

#### **§ 1. Zalicza się do kategorii dróg gminnych:**

- 1) działki nr 504, 505, 506, 508, 509, 510, 511, 512, 514, 529/1, 530/1, 531 położone w obrębie ewidencyjnym miejscowości Błonie i ustala się przebieg zgodnie z załącznikiem Nr 1 do uchwały;
- 2) działki nr 1, 21, 40, 61, 100, 133, 144, 155, 172, 187, 200, 224, 234, 254, 256, 262, 266, 281, 288, 294, 295, 296, 350/1, 352/1, 354/1, 355/1 położone w obrębie ewidencyjnym miejscowości Bubel Granna i ustala się przebieg zgodnie z załącznikiem Nr 2 do uchwały;
- 3) działkę nr 83 położoną w obrębie ewidencyjnym miejscowości Bubel Łukowiska i ustala się przebieg zgodnie z załącznikiem Nr 3 do uchwały;
- 4) działki nr 428, 430, 431, 435, 446, 449 położone w obrębie ewidencyjnym miejscowości Jakówki i ustala się przebieg zgodnie z załącznikiem Nr 4 do uchwały;
- 5) działki nr 430/3, 430/5, 430/6, 430/8, 564/9, 938/1 położone w obrębie ewidencyjnym miejscowości Janów Podlaski osada i ustala się przebieg zgodnie z załącznikiem Nr 5 do uchwały;
- 6) działki nr 20, 25, 36, 54, 63, 74, 96, 122, 152, 214, 247, 250, 251, 273, 282, 328, 351, 384, 391, 398, 401, 426, 463, 465, 466, 480, 489, 493, 514, 547, 589, 617, 619, 644, 756/12, 802, 803/22, 805/16, 949, 1010, 1047, 1063, 1064, 1088 położone w obrębie ewidencyjnym miejscowości Janów Podlaski – wieś i ustala się przebieg zgodnie z załącznikiem Nr 6 do uchwały;
- 7) działki nr 22, 43, 60, 61, 80, 90, 103, 180 położone w obrębie ewidencyjnym miejscowości Kajetanka i ustala się przebieg zgodnie z załącznikiem Nr 7 do uchwały;
- 8) działki nr 661, 662, 668, 670, 672, 673, 675, 682 położone w obrębie ewidencyjnym miejscowości Klonownica Mała i ustala się przebieg zgodnie z załącznikiem Nr 8 do uchwały;
- 9) działki nr 6, 30, 38, 45/1, 64, 66, 70, 104, 115, 128, 137, 140, 143, 187 położone w obrębie ewidencyjnym miejscowości Klonownica Plac i ustala się przebieg zgodnie z załącznikiem Nr 9 do uchwały;
- 10) działki nr 8, 17, 18, 27, 44, 45, 56, 92, 107, 146, 156, 177, 192, 193, 222, 242, 243, 271, 283, 293, 343, 356, 372, 382, 394, 429, 454/1, 542, 553, 565, 575, 592, 636, 645, 707, 1120 położone w obrębie ewidencyjnym miejscowości Nowy Pawłów i ustala się przebieg zgodnie z załącznikiem Nr 10 do uchwały;

- 11) działki nr 3, 40, 41, 42, 82, 95, 96, 98, 138, 201, 227, 230, 328, 360, 366 położone w obrębie ewidencyjnym miejscowości Ostrów i ustala się przebieg zgodnie z załącznikiem Nr 11 do uchwały;
- 12) działki nr 370, 371 położone w obrębie ewidencyjnym miejscowości Peredyło i ustala się przebieg zgodnie z załącznikiem Nr 12 do uchwały;
- 13) działki nr 479, 486/3, 490 położone w obrębie ewidencyjnym miejscowości Romanów i ustala się przebieg zgodnie z załącznikiem Nr 13 do uchwały;
- 14) działki nr 1, 25, 57, 77, 101, 125, 186, 187, 189, 244, 245, 300, 301, 352, 374, 379, 380, 417, 418, 446, 471, 505, 506, 517, 520, 538, 549 położone w obrębie ewidencyjnym miejscowości Stary Bubel i ustala się przebieg zgodnie z załącznikiem Nr 14 do uchwały;
- 15) działki nr 61, 145, 173, 197, 247, 298, 619 położone w obrębie ewidencyjnym miejscowości Stare Buczyce i ustala się przebieg zgodnie z załącznikiem Nr 15 do uchwały;
- 16) działki nr 19, 34, 48, 75, 101, 107, 111, 121, 127, 138, 208, 302, 328, 340 położone w obrębie ewidencyjnym miejscowości Stary Pawłów i ustala się przebieg zgodnie z załącznikiem Nr 16 do uchwały;
- 17) działki nr 34, 83, 85, 88, 104, 132, 153, 172, 173, 189, 209, 221, 222, 227, 239, 240, 253, 267, 274, 285, 286, 306, 307, 344, 358, 372, 395, 398, 424, 513, 521, 522, 529 położone w obrębie ewidencyjnym miejscowości Werchliś i ustala się przebieg zgodnie z załącznikiem Nr 17 do uchwały;
- 18) działki nr 3, 5, 9, 16, 24, 33, 54, 144, 147, 166, 170, 175, 193, 216, 225, 252, 273, 301, 309, 317, 333, 366, 391 położone w obrębie ewidencyjnym miejscowości Woroblin i ustala się przebieg zgodnie z załącznikiem Nr 18 do uchwały.

**§ 2.** Wykonanie uchwały powierza się Wójtowi Gminy Janów Podlaski.

**§ 3.** Uchwała wchodzi w życie po upływie 14 dni od dnia ogłoszenia w Dzienniku Urzędowym Województwa Lubelskiego.

Przewodniczący Rady Gminy

**Arkadiusz Podskok**

**ZAŁĄCZNIK NR 1**  
**DO UCHWAŁY NR V/22/15**  
**RADY GMINY JANÓW PODLASKI**  
**z dnia 31 marca 2015r.**










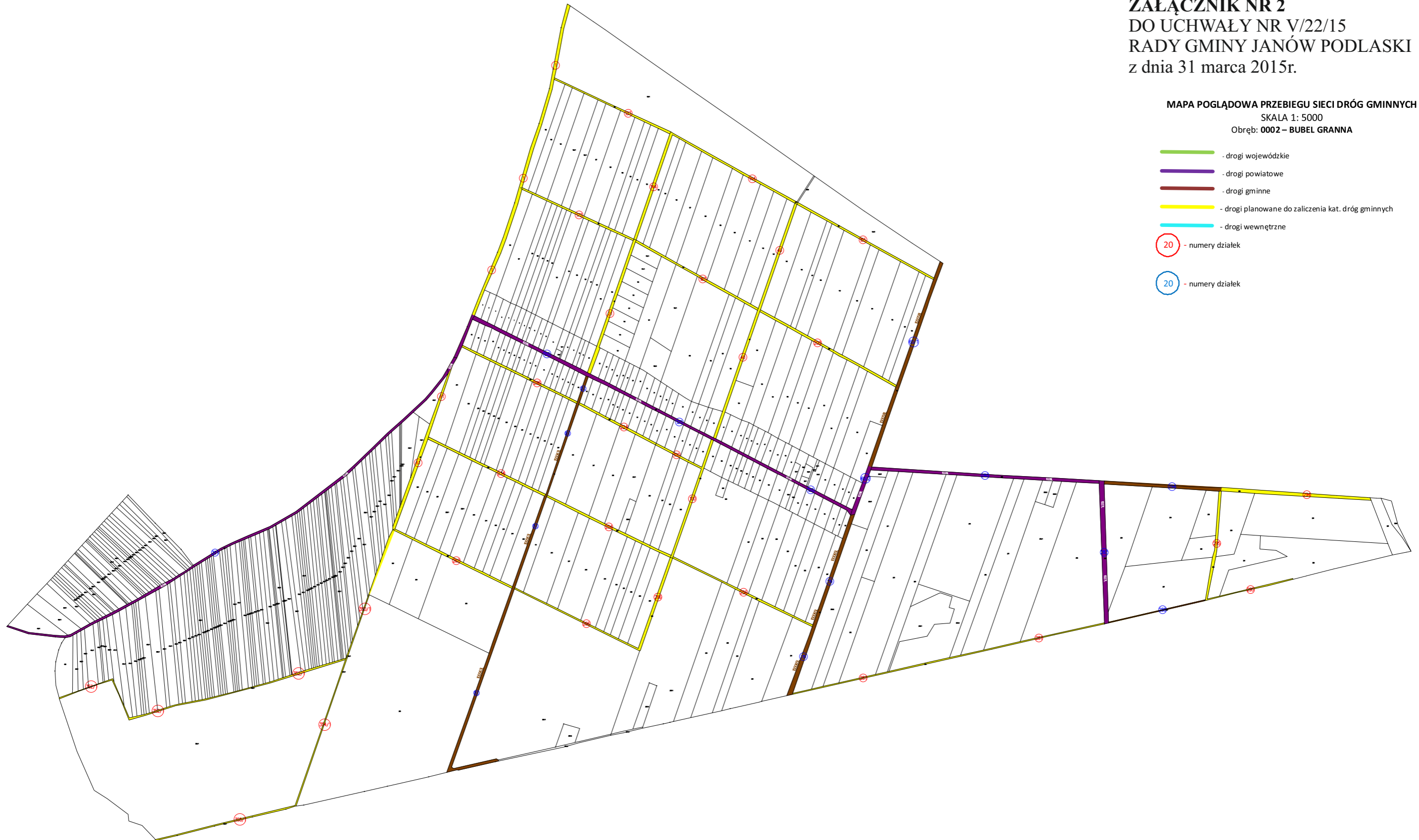
**MAPA POGLĄDOWA PRZEBIEGU SIECI DRÓG GMINNYCH**  
SKALA 1: 5000  
Obręb: 0001-BŁONIE

-  - drogi wojewódzkie
-  - drogi powiatowe
-  - drogi gminne
-  - drogi planowane do zaliczenia kat. dróg gminnych
-  - drogi wewnętrzne
-  - numery działek
-  - numery działek

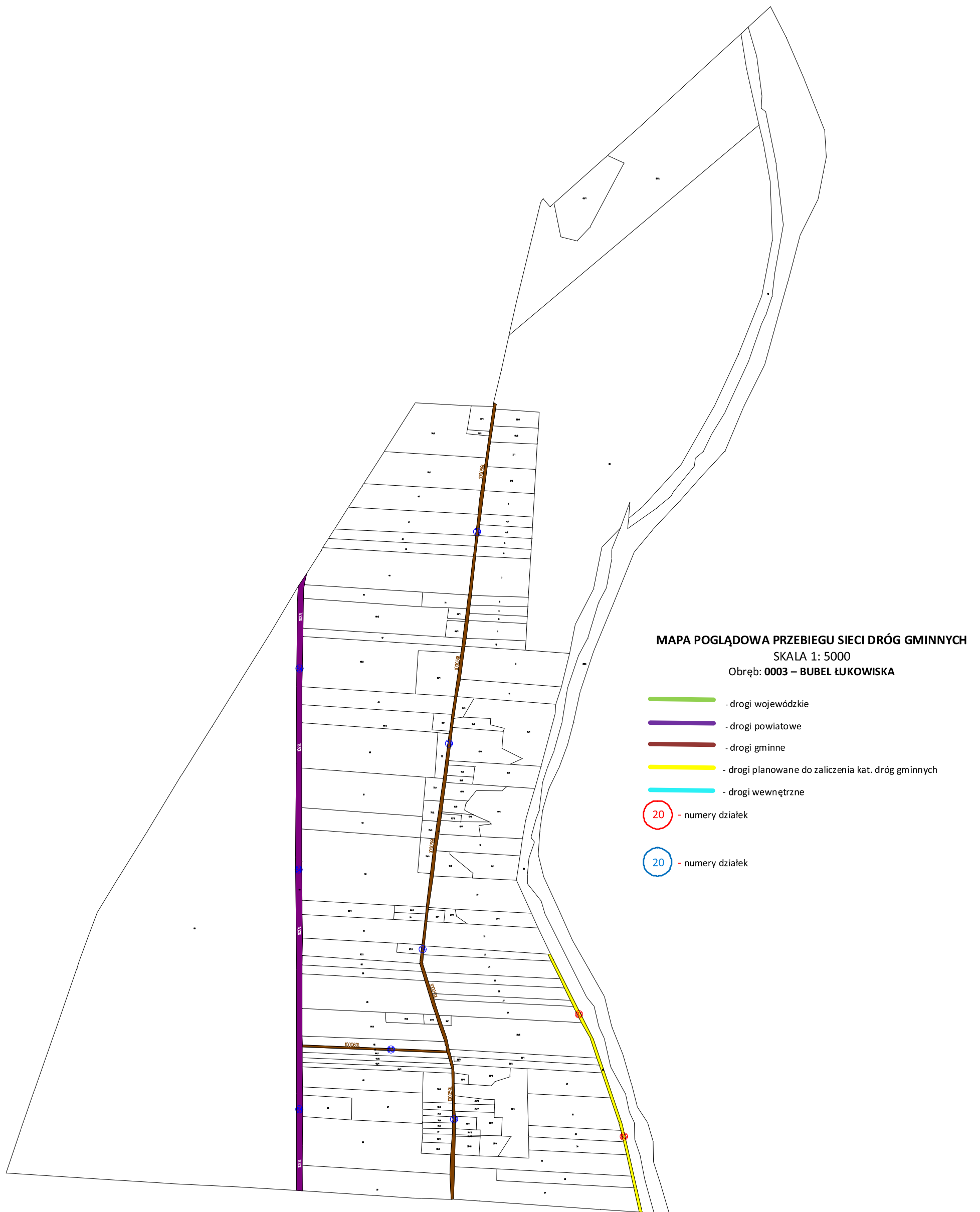
**ZAŁĄCZNIK NR 2**  
**DO UCHWAŁY NR V/22/15**  
**RADY GMINY JANÓW PODLASKI**  
**z dnia 31 marca 2015r.**

**MAPA POGLĄDOWA PRZEBIEGU SIECI DRÓG GMINNYCH**  
SKALA 1: 5000  
Obręb: 0002 – BUBEL GRANNA

-  - drogi wojewódzkie
-  - drogi powiatowe
-  - drogi gminne
-  - drogi planowane do zaliczenia kat. dróg gminnych
-  - drogi wewnętrzne
-  - numery działek
-  - numery działek



**ZAŁĄCZNIK NR 3**  
**DO UCHWAŁY NR V/22/15**  
**RADY GMINY JANÓW PODLASKI**  
**z dnia 31 marca 2015r.**






**ZAŁĄCZNIK NR 4**  
**DO UCHWAŁY NR V/22/15**  
**RADY GMINY JANÓW PODLASKI**  
**z dnia 31 marca 2015r.**

**MAPA POGLĄDOWA PRZEBIEGU SIECI DRÓG GMINNYCH**

SKALA 1: 5000

Obręb: 0006 – JAKÓWKI








-  - drogi wojewódzkie
-  - drogi powiatowe
-  - drogi gminne
-  - drogi planowane do zaliczenia kat. dróg gminnych
-  - drogi wewnętrzne
-  - numery działek
-  - numery działek



**ZAŁĄCZNIK NR 5**  
**DO UCHWAŁY NR V/22/15**  
**RADY GMINY JANÓW PODLASKI**  
**z dnia 31 marca 2015r.**










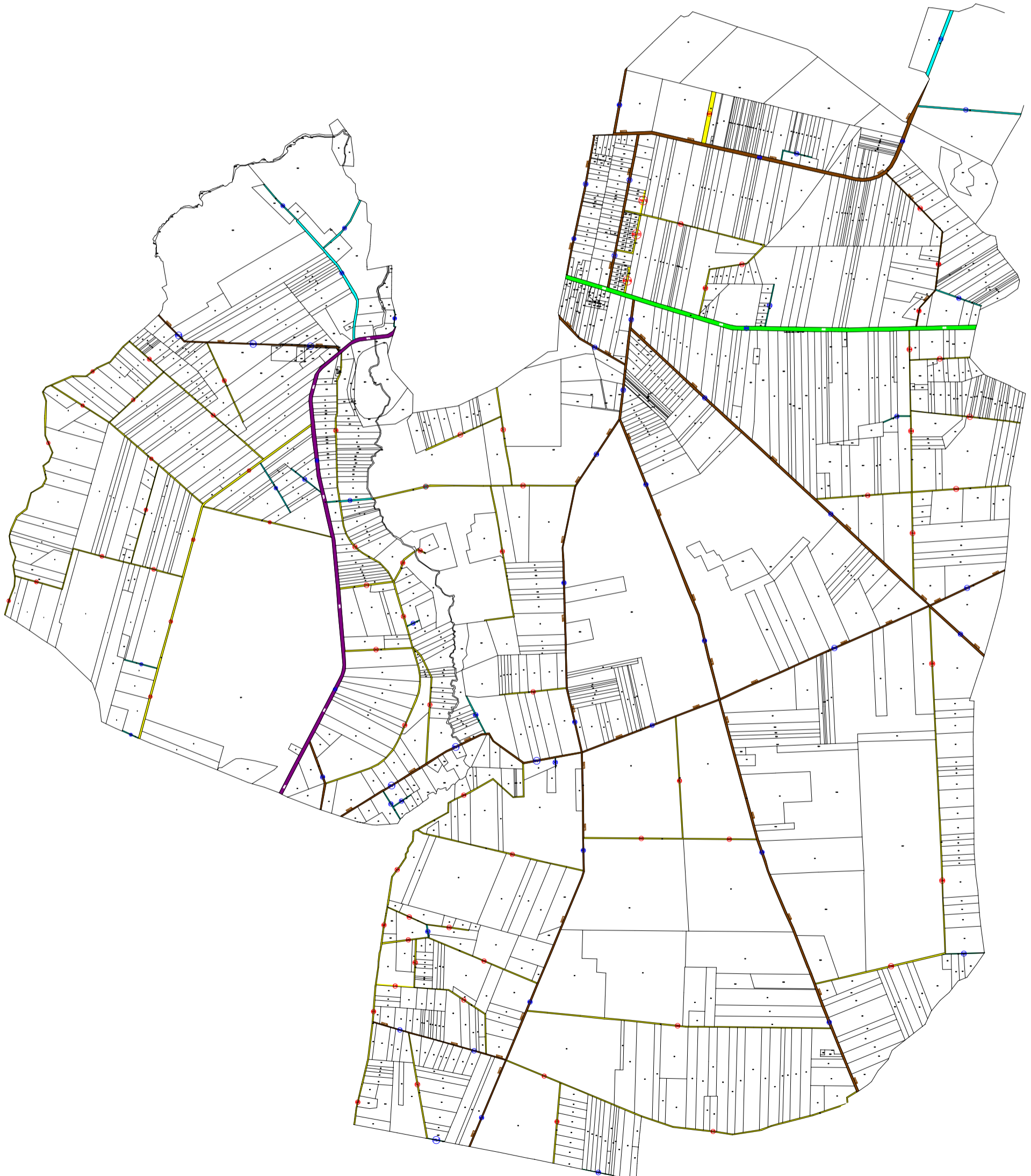
**MAPA POGLĄDOWA PRZEBIEGU SIECI DRÓG GMINNYCH**  
SKALA 1: 3000  
Obręb: 0007 – JANÓW PODLASKI OSADA

-  - drogi wojewódzkie
-  - drogi powiatowe
-  - drogi gminne
-  - drogi planowane do zaliczenia kat. dróg gminnych
-  - drogi wewnętrzne
-  - numery działek
-  - numery działek

**ZAŁĄCZNIK NR 6**  
**DO UCHWAŁY NR V/22/15**  
**RADY GMINY JANÓW PODLASKI**  
**z dnia 31 marca 2015r.**

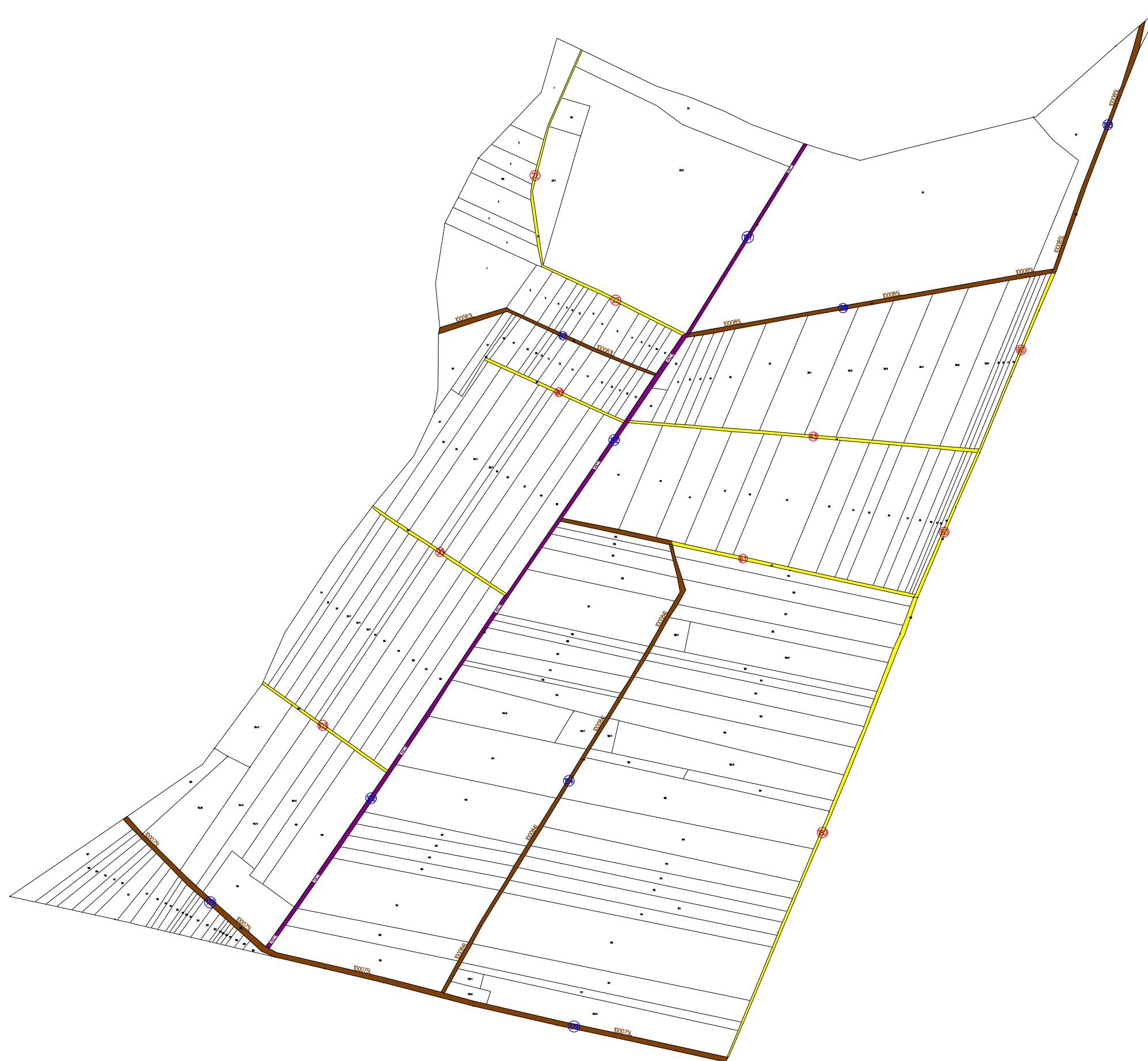
**MAPA POGŁĄDOWA PRZEBIEGU SIECI DRÓG GMINNYCH**  
SKALA 1: 8000  
Obręb: 0008 – JANÓW PODLASKI WIEŚ

-  - drogi wojewódzkie
-  - drogi powiatowe
-  - drogi gminne
-  - drogi planowane do zaliczenia kat. dróg gminnych
-  - drogi wewnętrzne
-  - numery działek
-  - numery działek









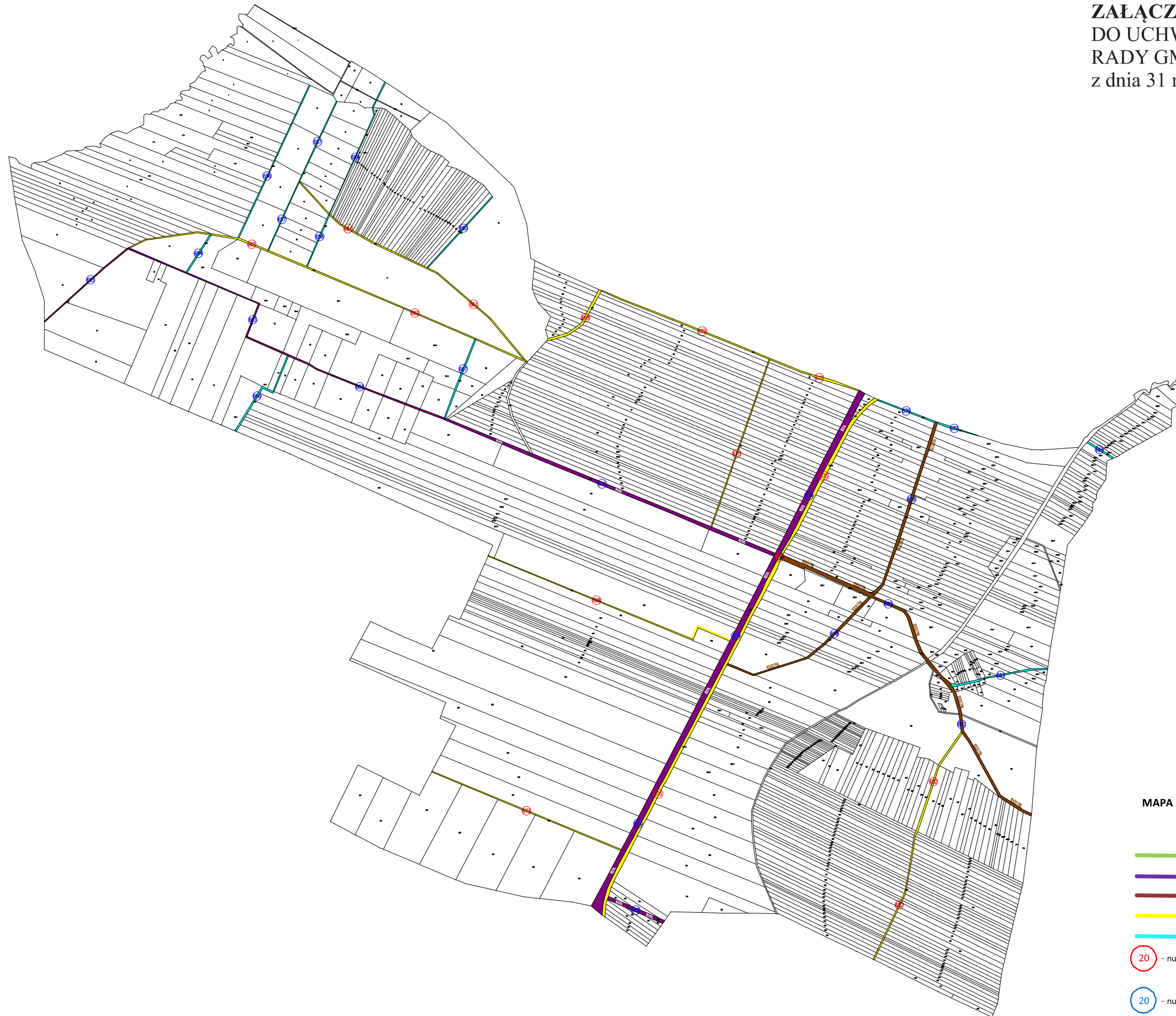
**ZAŁĄCZNIK NR 7**  
**DO UCHWAŁY NR V/22/15**  
**RADY GMINY JANÓW PODLASKI**  
**z dnia 31 marca 2015r.**



**MAPA POGLĄDOWA PRZEBIEGU SIECI DRÓG GMINNYCH**  
SKALA 1: 5000  
Obręb: 0010 – KAJETANKA

-  - drogi wojewódzkie
-  - drogi powiatowe
-  - drogi gminne
-  - drogi planowane do zaliczenia kat. dróg gminnych
-  - drogi wewnętrzne
-  - numery działek
-  - numery działek

**ZAŁĄCZNIK NR 8**  
DO UCHWAŁY NR V/22/15  
RADY GMINY JANÓW PODLASKI  
z dnia 31 marca 2015r.



**MAPA POGLĄDOWA PRZEBIEGU SIECI DRÓG GMINNYCH**  
SKALA 1: 5000

Obręb: 0011 – KLONOWNICA MAŁA








-  - drogi wojewódzkie
-  - drogi powiatowe
-  - drogi gminne
-  - drogi planowane do zaliczenia kat. dróg gminnych
-  - drogi wewnętrzne
-  - numery działek
-  - numery działek

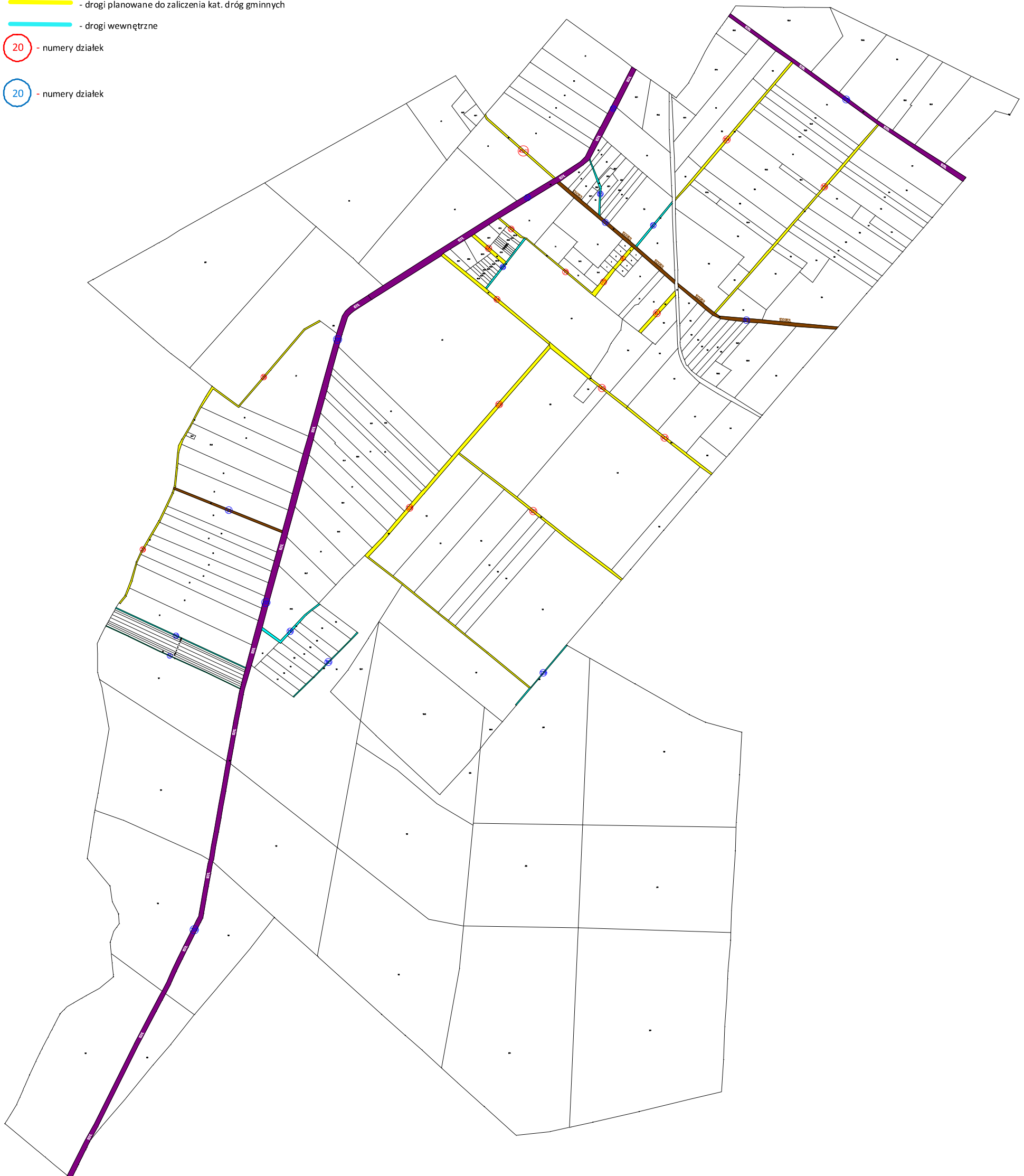
**ZAŁĄCZNIK NR 9**  
**DO UCHWAŁY NR V/22/15**  
**RADY GMINY JANÓW PODLASKI**  
z dnia 31 marca 2015r.

**MAPA POGLĄDOWA PRZEBIEGU SIECI DRÓG GMINNYCH**

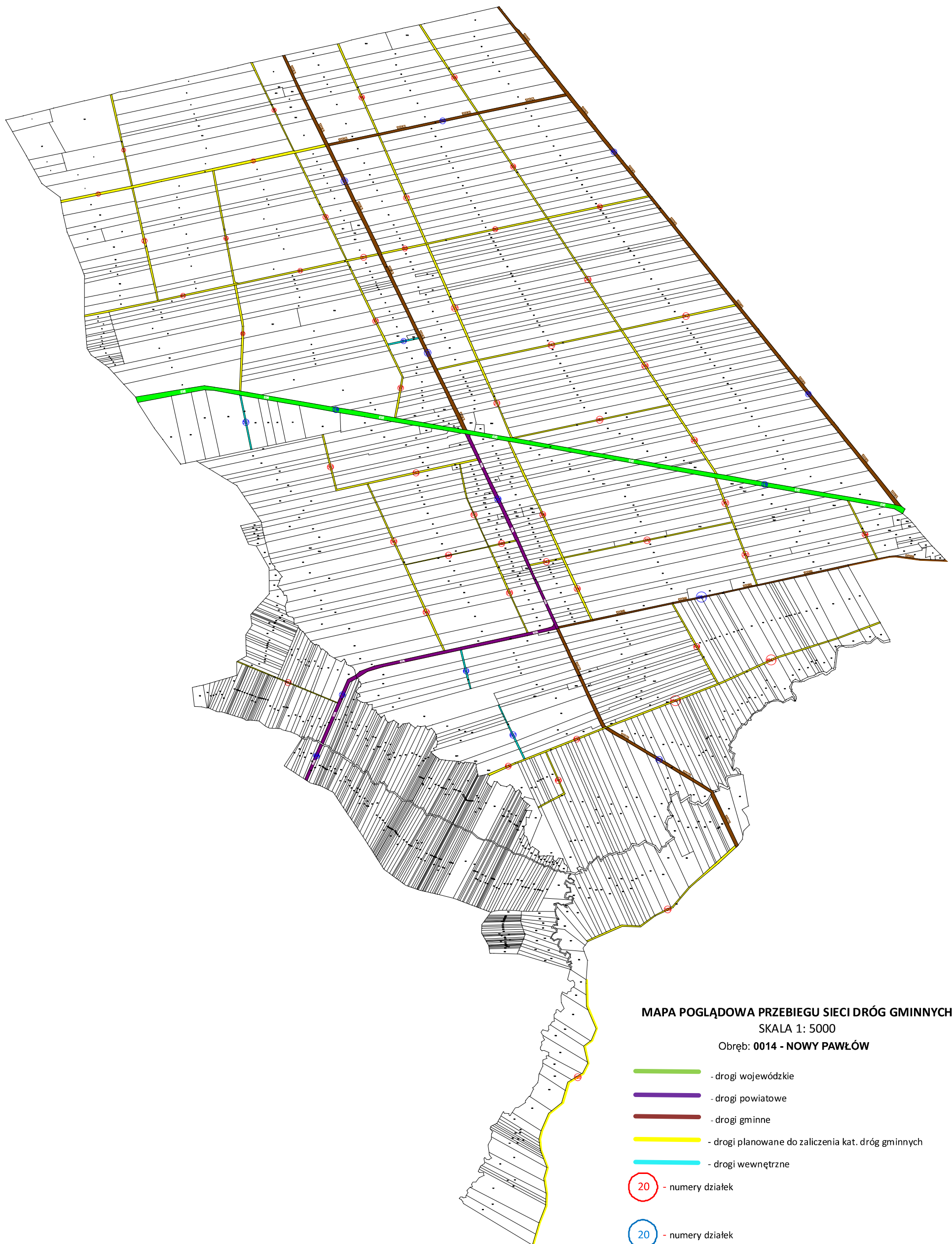
SKALA 1: 5000

Obręb: 0012 – KLONOWNICA PLAC

-  - drogi wojewódzkie
-  - drogi powiatowe
-  - drogi gminne
-  - drogi planowane do zaliczenia kat. dróg gminnych
-  - drogi wewnętrzne
-  - numery działek
-  - numery działek



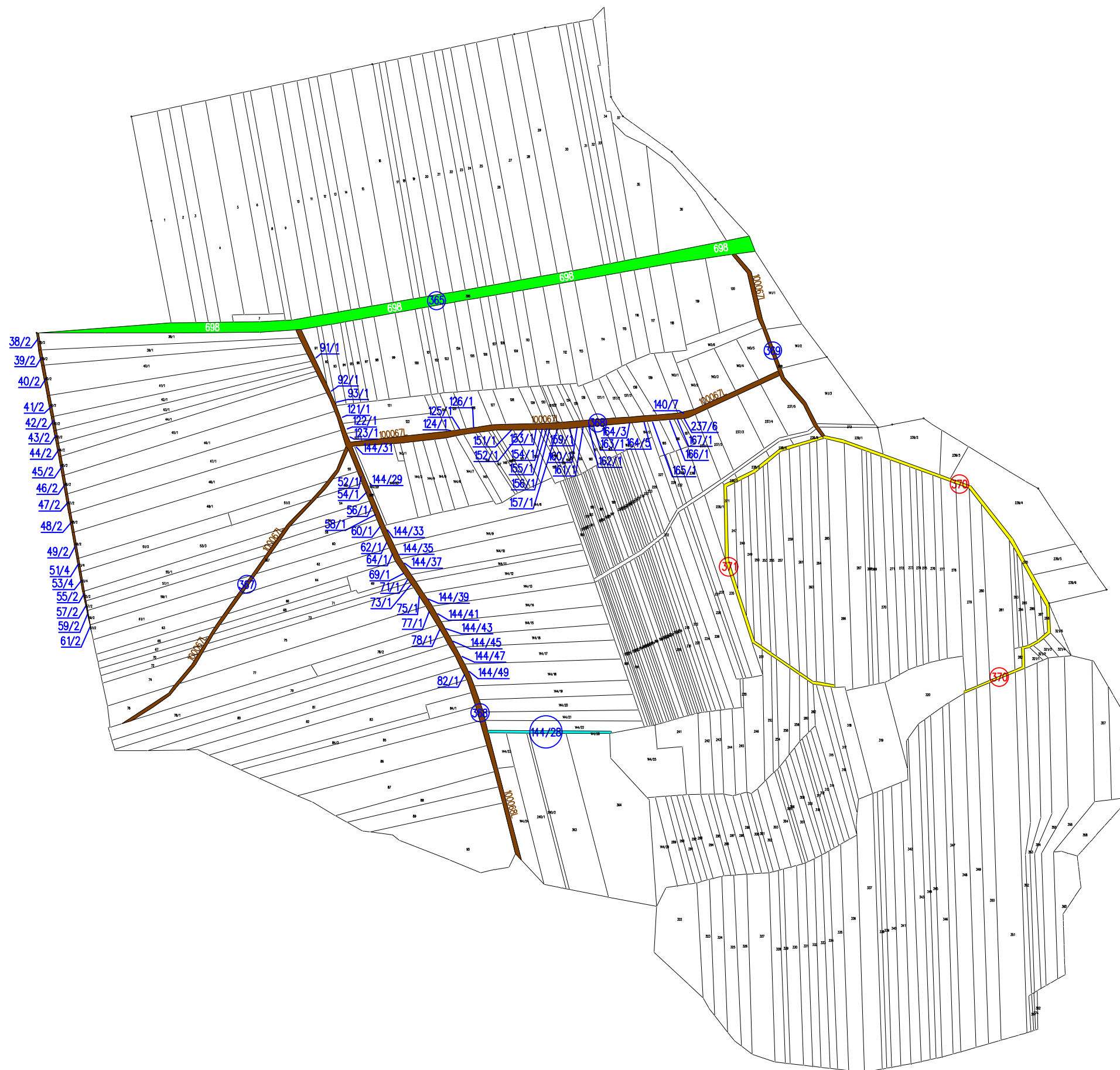
**ZAŁĄCZNIK NR 10**  
**DO UCHWAŁY NR V/22/15**  
**RADY GMINY JANÓW PODLASKI**  
z dnia 31 marca 2015r.










**ZALĄCZNIK NR 11**  
**DO UCHWAŁY NR V/22/15**  
**RADY GMINY JANÓW PODLASKI**  
**z dnia 31 marca 2015r.**



**ZAŁĄCZNIK NR 12**  
**DO UCHWAŁY NR V/22/15**  
**RADY GMINY JANÓW PODLASKI**  
**z dnia 31 marca 2015r.**










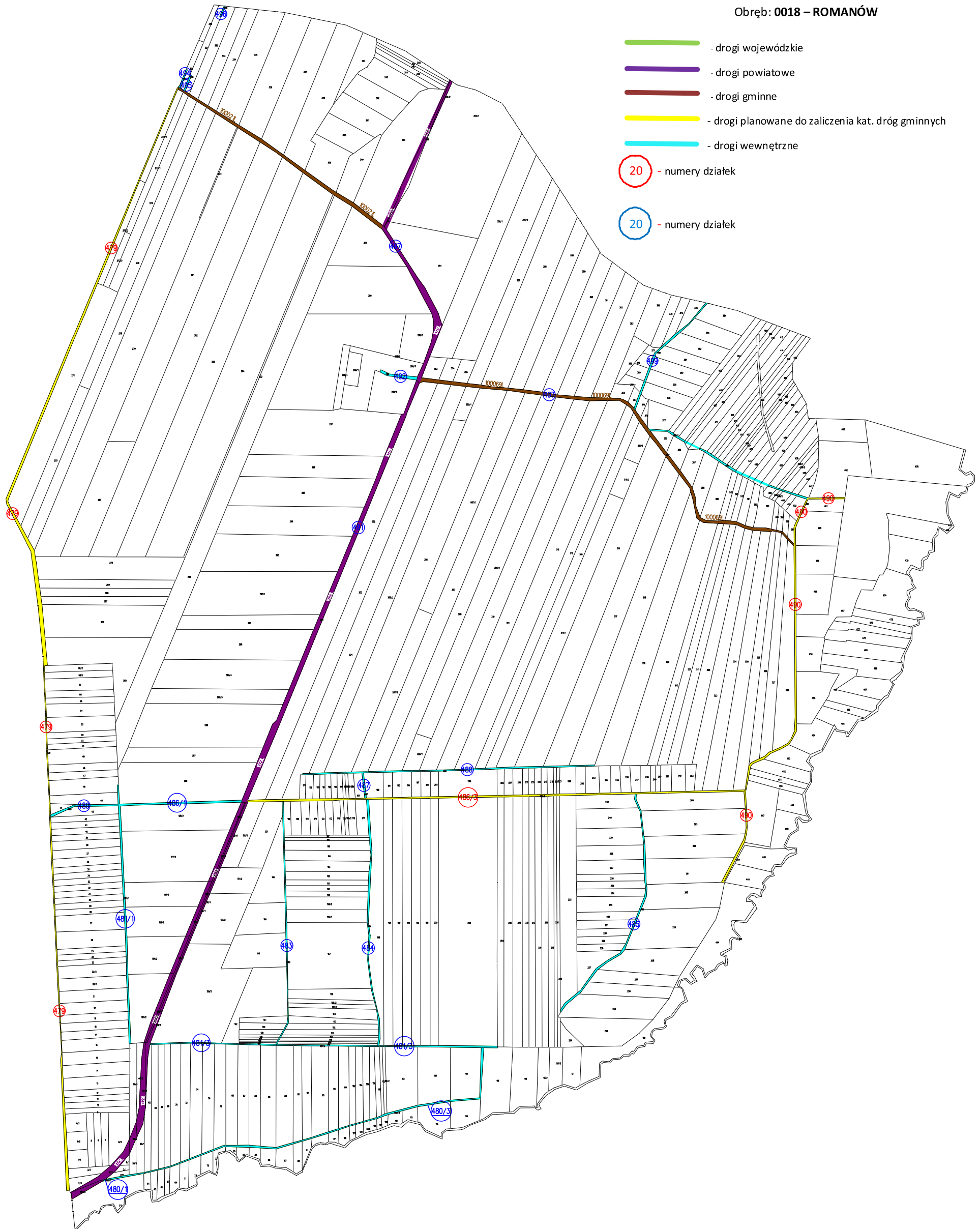
**MAPA POGLĄDOWA PRZEBIEGU SIECI DRÓG GMINNYCH**  
 SKALA 1: 5000  
 Obręb: 0016 – PEREDYŁO

-  - drogi wojewódzkie
-  - drogi powiatowe
-  - drogi gminne
-  - drogi planowane do zaliczenia kat. dróg gminnych
-  - drogi wewnętrzne
-  - numery działek
-  - numery działek

**ZAŁĄCZNIK NR 13**  
**DO UCHWAŁY NR V/22/15**  
**RADY GMINY JANÓW PODLASKI**  
**z dnia 31 marca 2015r.**

**MAPA POGLĄDOWA PRZEBIEGU SIECI DRÓG GMINNYCH**  
 SKALA 1: 5000  
 Obręb: 0018 – ROMANÓW

-  - drogi wojewódzkie
-  - drogi powiatowe
-  - drogi gminne
-  - drogi planowane do zaliczenia kat. dróg gminnych
-  - drogi wewnętrzne
-  - numery działek
-  - numery działek



**ZAŁĄCZNIK NR 14  
DO UCHWAŁY NR V/22/15  
RADY GMINY JANÓW PODLASKI  
z dnia 31 marca 2015r.**










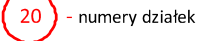
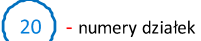
**ZAŁĄCZNIK NR 15**  
**DO UCHWAŁY NR V/22/15**  
**RADY GMINY JANÓW PODLASKI**  
**z dnia 31 marca 2015r.**



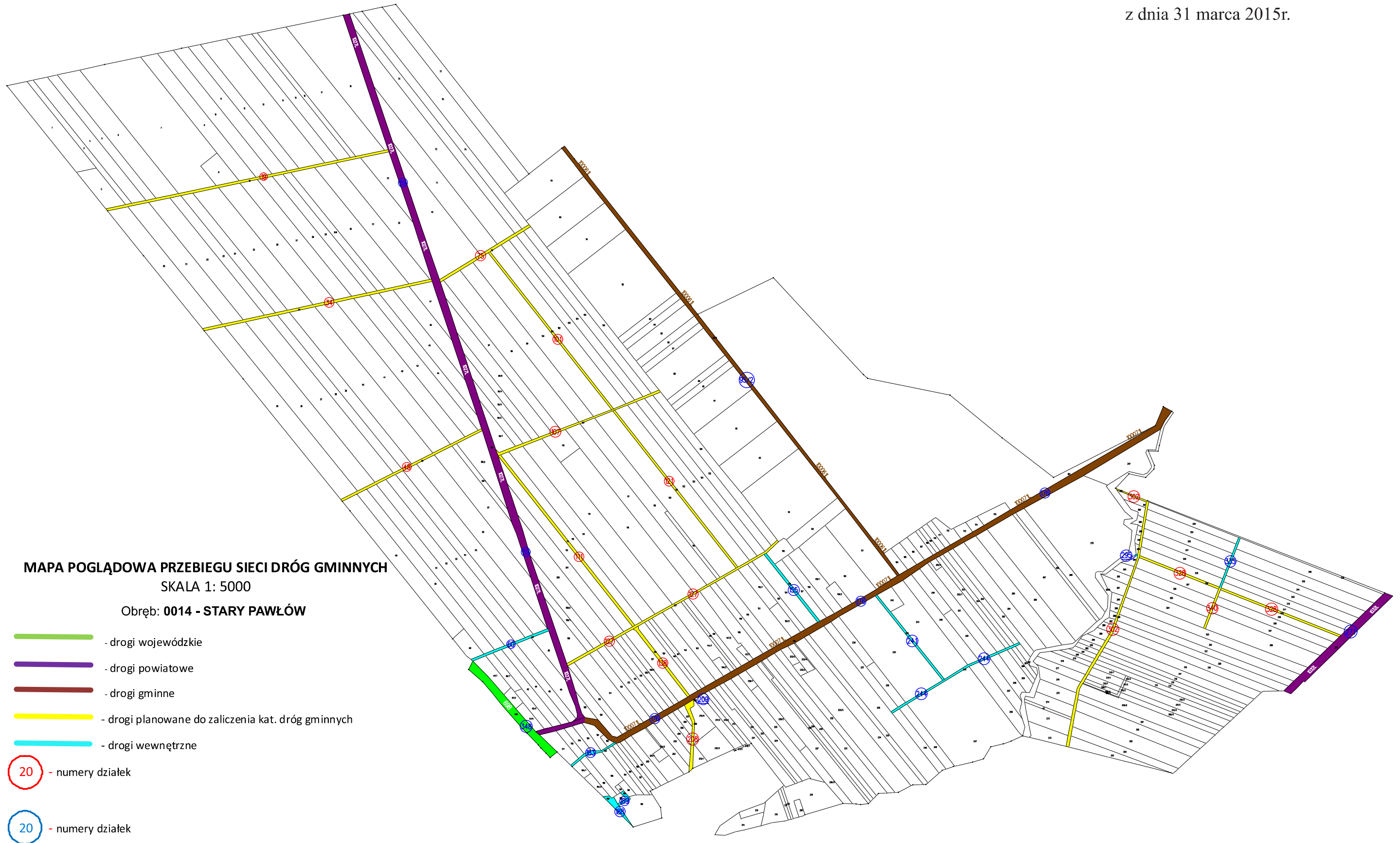
**MAPA POGŁĄDOWA PRZEBIEGU SIECI DRÓG GMINNYCH**

SKALA 1: 5000

Obręb: 0005 – STARE BUCZYCE








-  - drogi wojewódzkie
-  - drogi powiatowe
-  - drogi gminne
-  - drogi planowane do zaliczenia kat. dróg gminnych
-  - drogi wewnętrzne
-  - numery działek
-  - numery działek

**ZAŁĄCZNIK NR 16**  
**DO UCHWAŁY NR V/22/15**  
**RADY GMINY JANÓW PODLASKI**  
**z dnia 31 marca 2015r.**

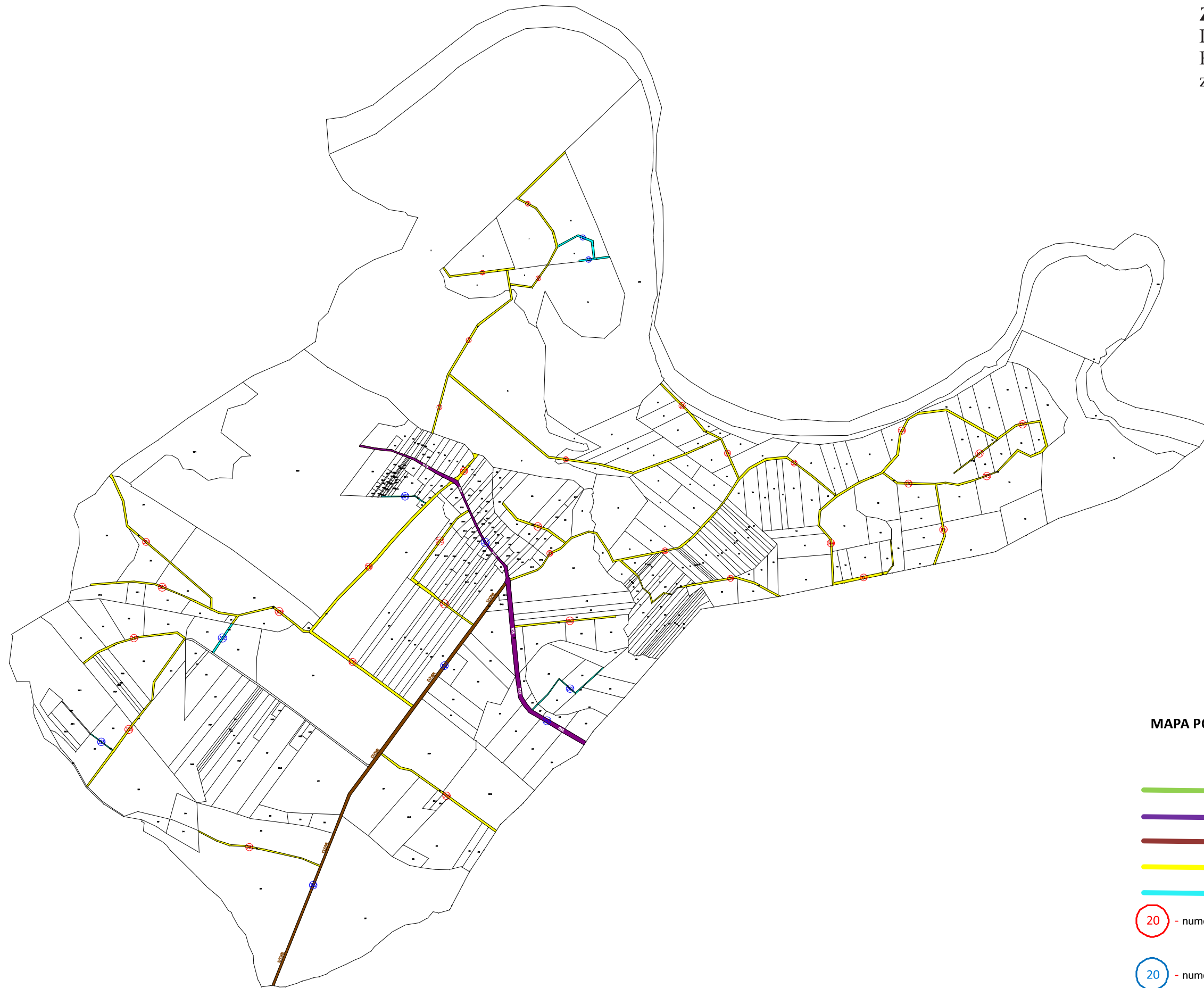


**ZAŁĄCZNIK NR 17**  
**DO UCHWAŁY NR V/22/15**  
**RADY GMINY JANÓW PODLASKI**  
**z dnia 31 marca 2015r.**






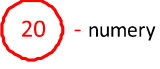



-  - drogi wojewódzkie
-  - drogi powiatowe
-  - drogi gminne
-  - drogi planowane do zaliczenia kat. dróg gminnych
-  - drogi wewnętrzne
-  - numery działek
-  - numery działek

**ZAŁĄCZNIK NR 18**  
**DO UCHWAŁY NR V/22/15**  
**RADY GMINY JANÓW PODLASKI**  
**z dnia 31 marca 2015r.**



**MAPA POGLĄDOWA PRZEBIEGU SIECI DRÓG GMINNYCH**  
SKALA 1: 5000  
Obręb: 0020 – WOROBLIN

-  - drogi wojewódzkie
-  - drogi powiatowe
-  - drogi gminne
-  - drogi planowane do zaliczenia kat. dróg gminnych
-  - drogi wewnętrzne
-  - numery działek
-  - numery działek