



DZIENNIK URZĘDOWY

WOJEWÓDZTWA LUBELSKIEGO

Lublin, dnia 15 października 2012 r.

Poz. 2984

UCHWAŁA NR XXV/429/2012 SEJMIKU WOJEWÓDZTWA LUBELSKIEGO

z dnia 18 września 2012 r.

w sprawie wyznaczenia obszaru i granicy aglomeracji Frampol.

Na podstawie art. 18 pkt 20 ustawy z dnia 5 czerwca 1998 r. o samorządzie województwa (Dz. U. z 2001 r. Nr 142, poz. 1590 z późn. zm.¹⁾), oraz art. 43 ust. 2a ustawy z dnia 18 lipca 2001 r. - Prawo wodne (Dz. U. z 2012 r., poz. 145) – Sejmik Województwa Lubelskiego uchwala, co następuje:

§ 1. Wyznacza się na terenie województwa lubelskiego aglomerację Frampol, położoną na terenie gminy Frampol, w powiecie biłgorajskim, o równoważnej liczbie mieszkańców 2242, wyposażoną w oczyszczalnię ścieków o przepustowości 300 m³/d zlokalizowaną w miejscowości Frampol.

§ 2. Aglomerację, o której mowa w § 1, tworzy obszar obejmujący miejscowości: Frampol, Sokołówka, Rzeczyce.

§ 3. Obszar i granicę aglomeracji, o której mowa w § 1, szczegółowo określa załącznik graficzny do niniejszej uchwały w postaci mapy topograficznej w skali 1: 25 000.

§ 4. Wykonanie uchwały powierza się Zarządowi Województwa Lubelskiego.

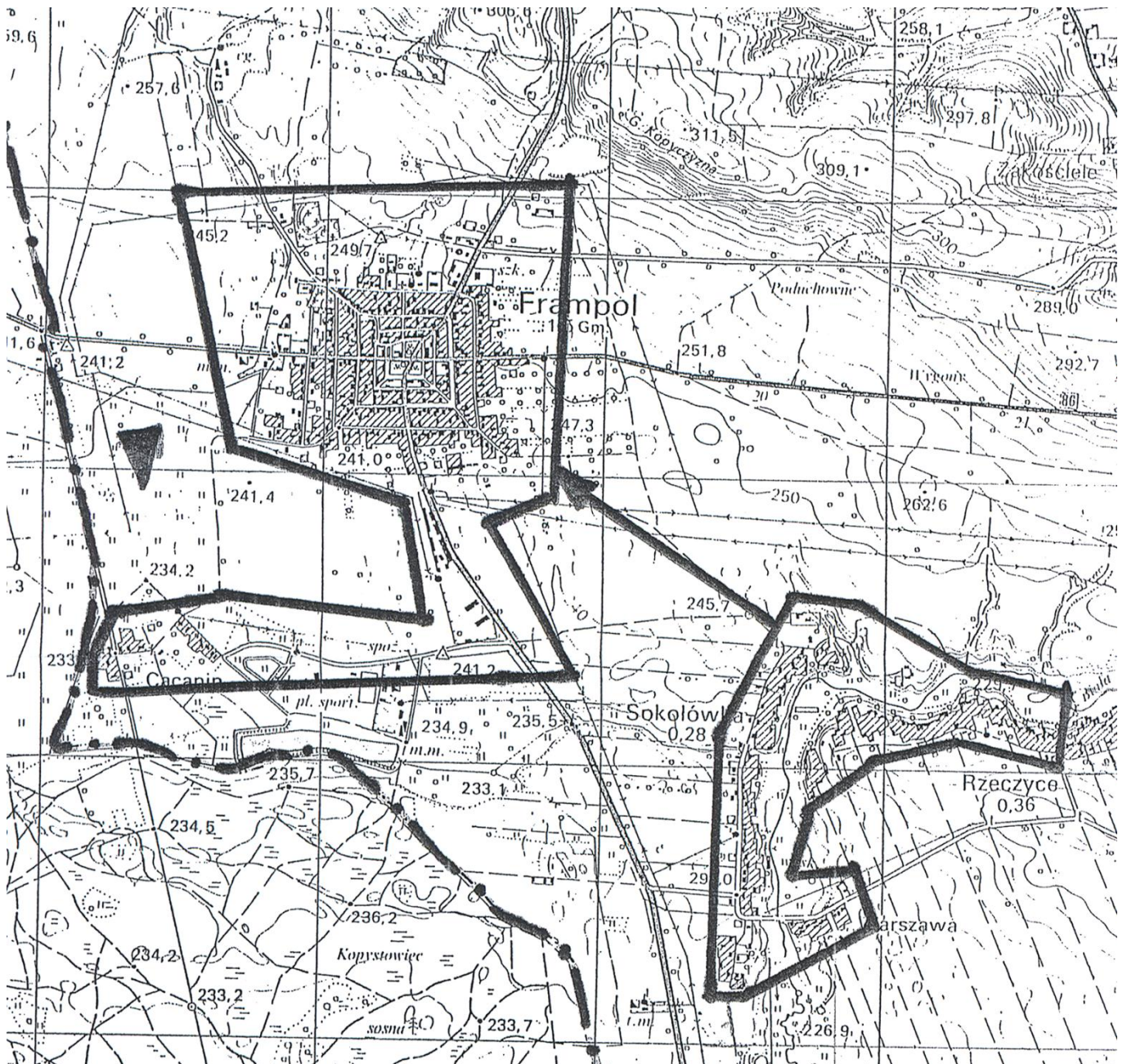
§ 5. Uchwała wchodzi w życie po upływie 14 dni od dnia ogłoszenia w Dzienniku Urzędowym Województwa Lubelskiego.

Przewodniczący Sejmiku

Tomasz Zając

¹⁾Zmiany tekstu jednolitego wymienionej ustawy zostały ogłoszone w Dz. U. z 2002 r. Nr 23, poz. 220, Nr 62, poz. 558, Nr 153, poz. 1271, Nr 214, poz. 1806; z 2003 r. Nr 162, poz. 1568; z 2004 r. Nr 102, poz. 1055, Nr 116, poz. 1206, Nr 167, poz. 1759; z 2006 r. Nr 126, poz. 875, Nr 227, poz. 1658; z 2007 r. Nr 173, poz. 1218; z 2008 r. Nr 180, poz. 1111, Nr 216, poz. 1370, Nr 223, poz. 1458, z 2009 r. Nr 157, poz. 1241; z 2010 r. Nr 28, poz. 142 i 146, Nr 40, poz. 230, Nr 106, poz. 675 oraz z 2011 r. Nr 21, poz. 113, Nr 149, poz. 887, Nr 217, poz. 1281.

**Załącznik do Uchwały Nr XXV/429/2012
Sejmiku Województwa Lubelskiego
z dnia 18 września 2012 r**






1 : 25 000

1 cm - 250 m



Skala pomniejszona do celów publikacji

Legenda:

-  oczyszczalnia ścieków
-  granica aglomeracji
-  granica administracyjna gminy