



DZIENNIK URZĘDOWY

WOJEWÓDZTWA MAŁOPOLSKIEGO

Kraków, dnia 1 czerwca 2016 r.

Poz. 3299

UCHWAŁA NR XIX/255/16 RADY MIEJSKIEJ W SKAWINIE

z dnia 25 maja 2016 roku

w sprawie wyznaczenia obszaru zdegradowanego oraz obszaru rewitalizacji na terenie Gminy Skawina

Działając na podstawie art. 18 ust. 2 pkt. 15 ustawy z dnia 8 marca 1990 r. o samorządzie gminnym (tj. Dz.U. z 2016 r., poz. 446) oraz art. 8 ustawy z dnia 9 października 2015 r. o rewitalizacji (Dz.U. z 2015 r., poz. 1777), **Rada Miejska w Skawinie uchwala, co następuje:**

§ 1. Wyznacza się obszar zdegradowany i obszar rewitalizacji na terenie Gminy Skawina, w granicach określonych w załączniku nr 1 do niniejszej uchwały.

§ 2. Obszary, o których mowa w § 1, stanowią tereny znajdujące się w stanie kryzysowym z powodu koncentracji negatywnych zjawisk społecznych oraz skorelowanych z nimi negatywnych zjawisk gospodarczych, przestrzenno-funkcjonalnych i technicznych zidentyfikowanych i analizowanych na obszarach Gminy Skawina.

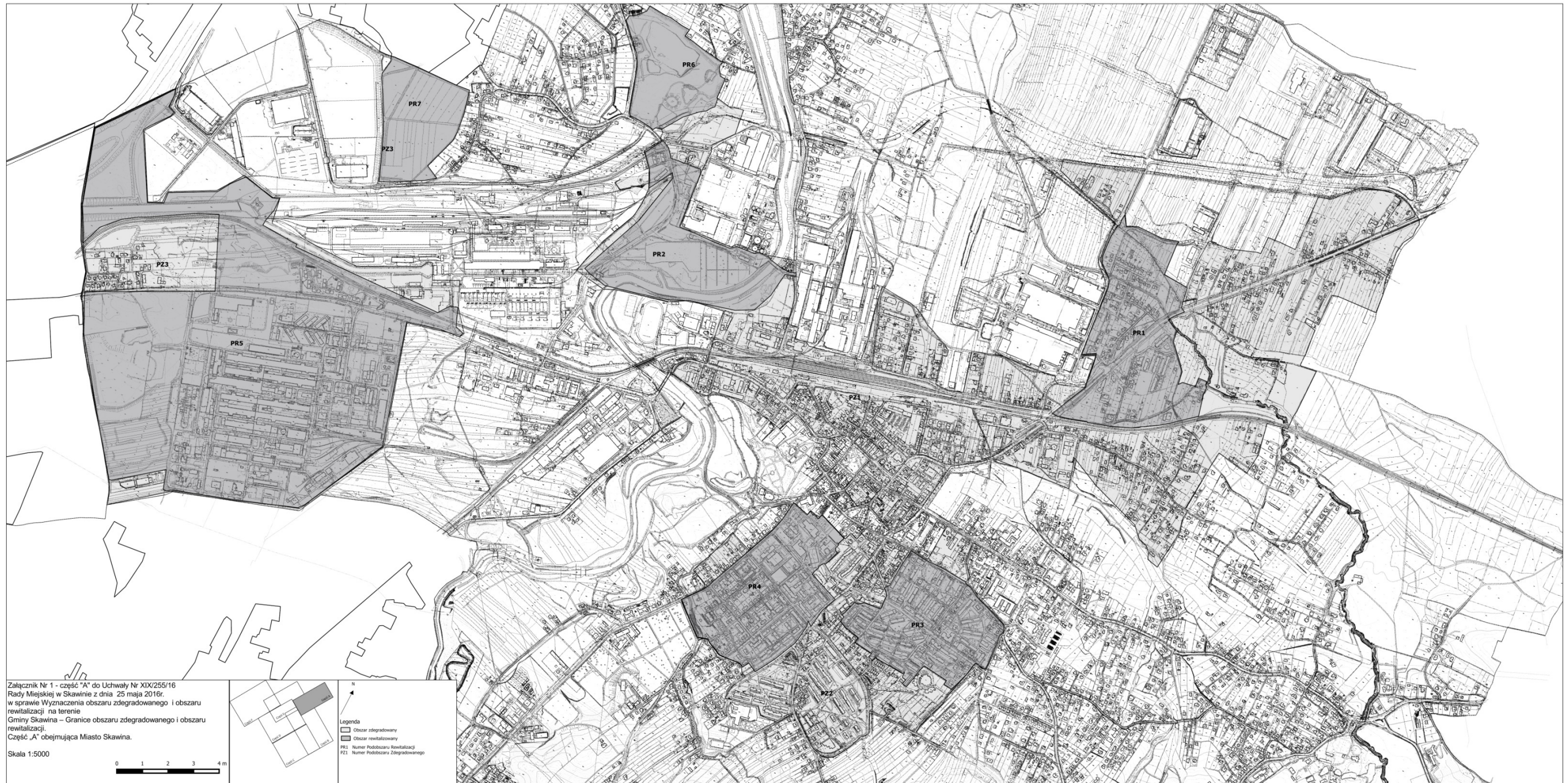
§ 3. Wykonanie uchwały powierza się Burmistrzowi Miasta i Gminy Skawina.

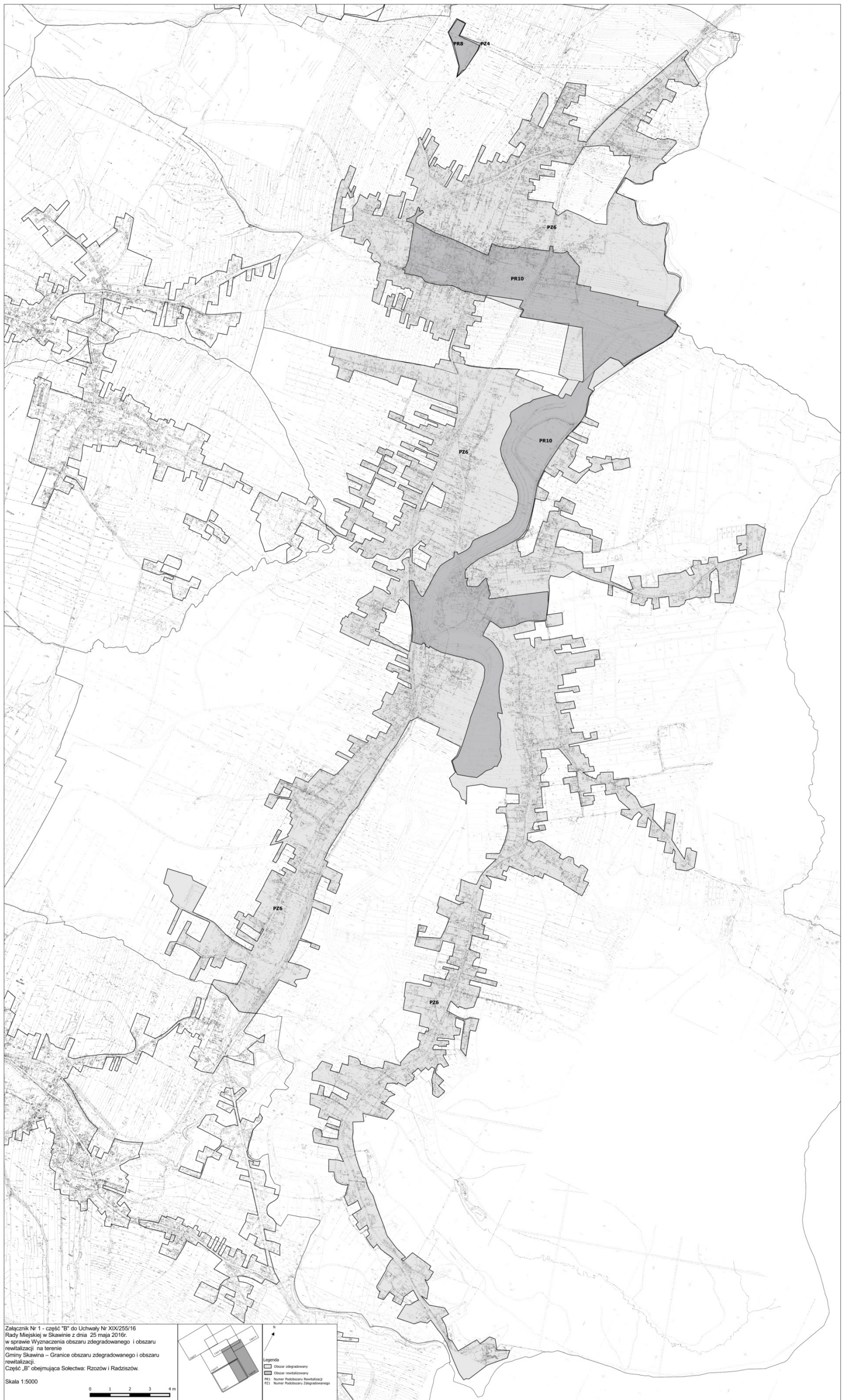
§ 4. Uchwała wchodzi w życie po upływie 14 dni od dnia ogłoszenia w Dzienniku Urzędowym Województwa Małopolskiego.

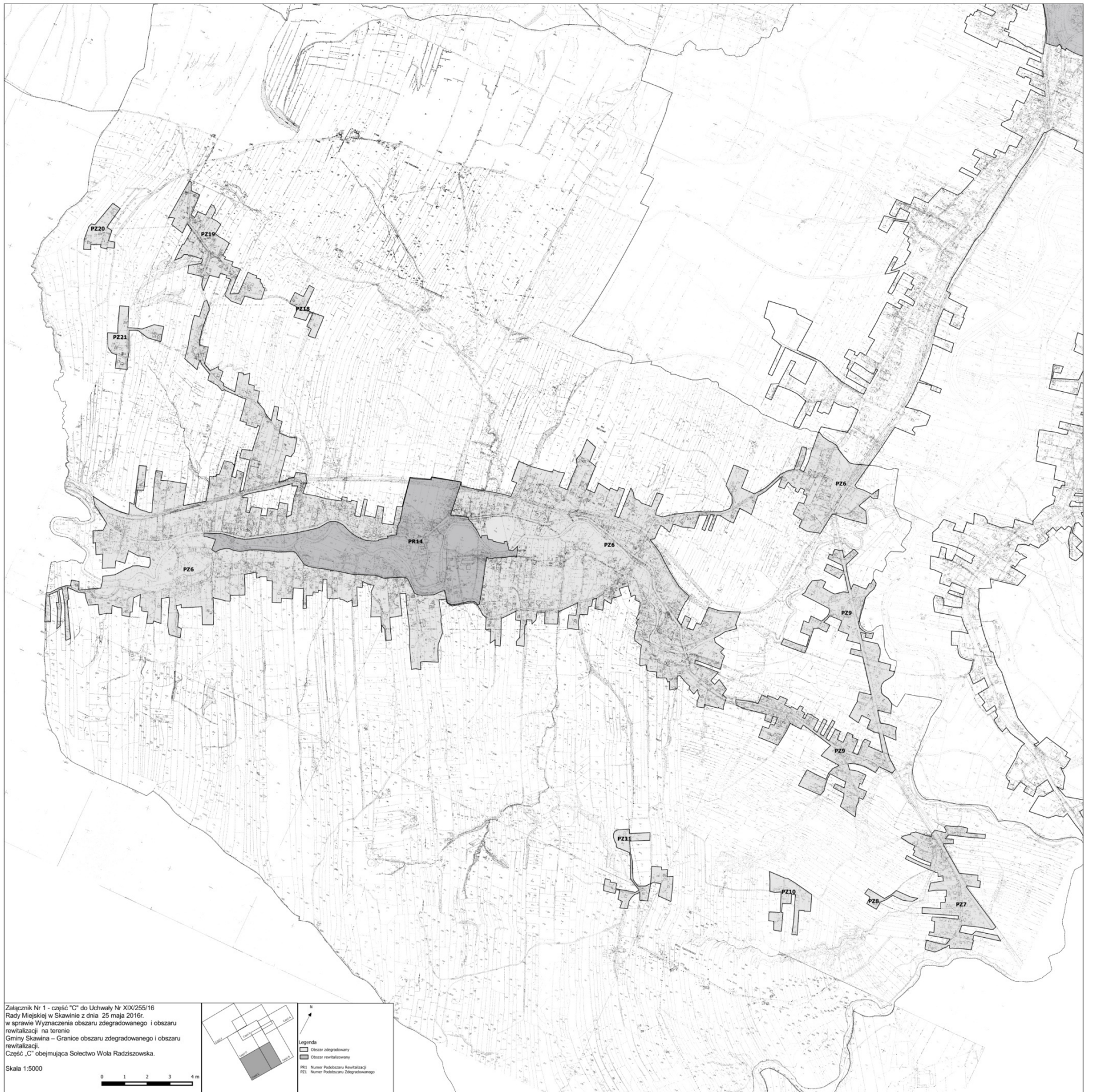
Przewodniczący Rady Miejskiej
mgr Witold Grabiec

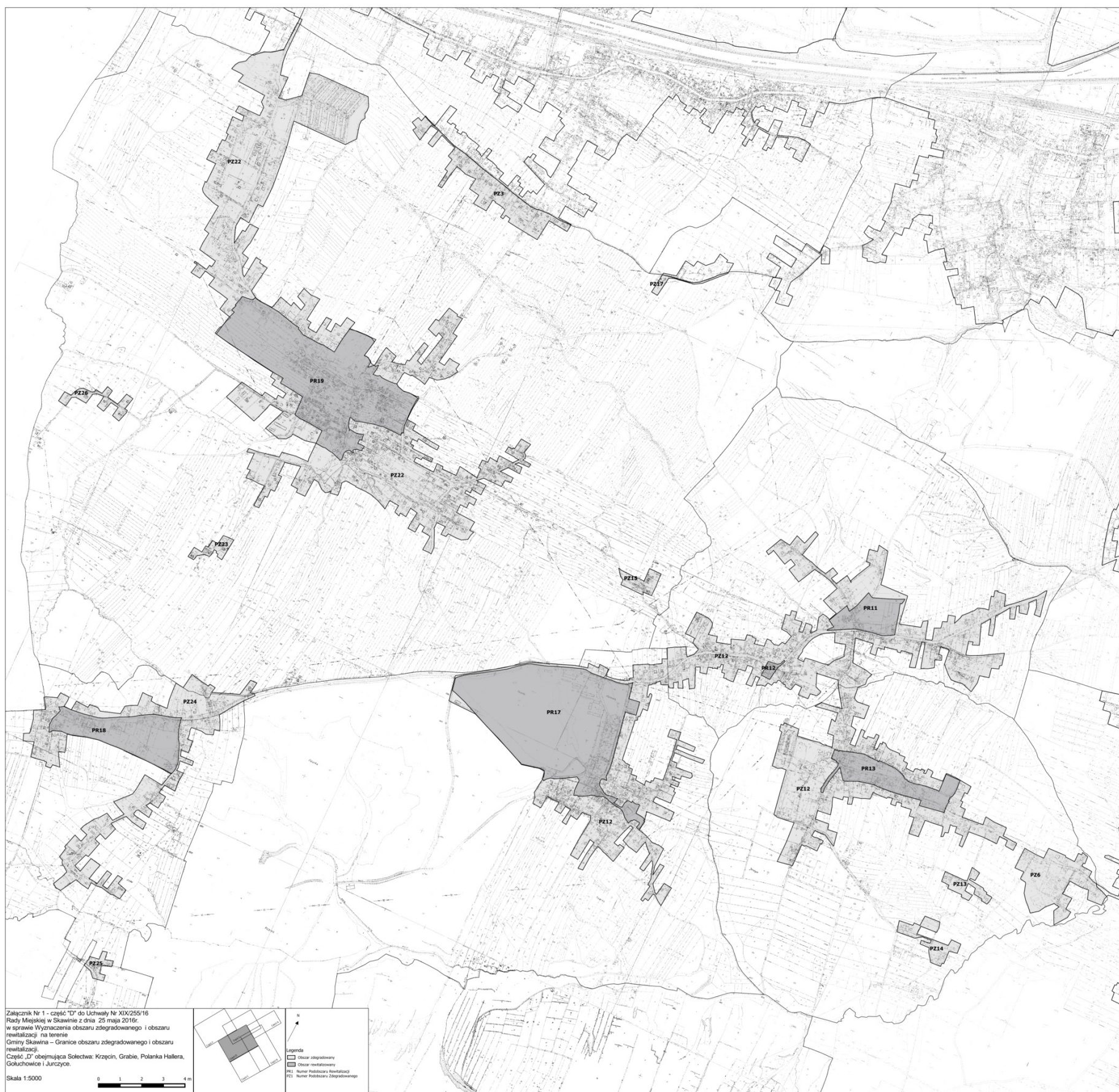
Załącznik Nr 1
do Uchwały Nr XIX/255/16
Rady Miejskiej w Skawinie
z dnia 25 maja 2016 roku

**OBSZAR ZDEGRADOWANY I OBSZAR REWITALIZACJI
NA TERENIE GMINY SKAWINA**











Załącznik Nr 1 – część „E” do Uchwały Nr XIX/255/16 Rady Miejskiej w Skawinie z dnia 25 maja 2016r. w sprawie Wyznaczenia obszaru zdegradowanego i obszaru rewitalizacji na terenie Gminy Skawina – Granice obszaru zdegradowanego i obszaru rewitalizacji. Część „E” obejmująca Sołectwa: Ochodza, Zelczyna, Kopanka i Borek Szlachecki.



- Skala 1:5000
- 0 1 2 3 4 m
- Legenda
- Obszar zdegradowany
 - Obszar rewitalizacyjny
 - PR1 Numer Podobszaru Rewitalizacji
 - PZ1 Numer Podobszaru Zdegradowanego



Załącznik Nr 1 - część "F" do Uchwały Nr XIX/255/16
Rady Miejskiej w Skawinie z dnia 25 maja 2016r.
w sprawie Wyznaczenia obszaru zdegradowanego i obszaru
rewitalizacji na terenie
Gminy Skawina - Granice obszaru zdegradowanego i obszaru
rewitalizacji.
Część "F" obejmująca Sołectwa: Jaśkowice, Pozowice, Wielkie Drogi
i Facimiech.
Skala 1:5000

Legend

- Obszar zdegradowany
- Obszar rewitalizacyjny
- PR5 Numer Podobszaru Rewitalizacji
- PZ3 Numer Podobszaru Zdegradowanego