



# DZIENNIK URZĘDOWY

## WOJEWÓDZTWA MAŁOPOLSKIEGO

---

Kraków, dnia 9 czerwca 2014 r.

Poz. 3136

### UCHWAŁA\* NR XLIV/491/2014 RADY GMINY MSZANA DOLNA

z dnia 30 kwietnia 2014 roku

#### **w sprawie uchwalenia zmiany miejscowego planu zagospodarowania przestrzennego gminy Mszana Dolna wsi Lubomierz**

Na podstawie art. 3 ust. 1, art. 15 ust. 2, art. 20 ust. 1 i art. 27 ustawy z dnia 27 marca 2003 r. o planowaniu i zagospodarowaniu przestrzennym (jednolity tekst Dz.U. z dnia 2012 r. poz. 647 z późn. zmianami) zwanej dalej „ustawą”, art. 18 ust. 2 pkt 5 ustawy z dnia 8 marca 1990 r. o samorządzie gminnym (tekst jednolity Dz.U. z 2013 r. poz. 594 z późn. zm.), **Rada Gminy Mszana Dolna** stwierdza, że zmiana miejscowego planu zagospodarowania przestrzennego gminy Mszana Dolna wsi Lubomierz nie narusza ustaleń STUDIUM uwarunkowań i kierunków zagospodarowania przestrzennego gminy Mszana Dolna uchwalonym Uchwałą Nr XIII/139/99 Rady Gminy Mszana Dolna z dnia 29 grudnia 1999 roku (z późn. zm.) i **uchwała co następuje:**

#### **Rozdział I. - PRZEPISY OGÓLNE**

**§ 1. 1.** Uchwała się zmianę miejscowego planu zagospodarowania przestrzennego gminy Mszana Dolna wsi Lubomierz, zatwierdzonego uchwałą Nr XXX/248/04 Rady Gminy Mszana Dolna z dnia 21 października 2004 r. (Dz. Urz. Wojew. Małopolskiego Nr 383, poz. 4173 z 2004 r. z późn. zm.) w zakresie przeznaczenia działek nr: 1437, 1438, 1435/4, 3976 i 3969 położonych w Lubomierzu na tereny zabudowy mieszkaniowej jednorodzinnej – zwaną w tekście niniejszej uchwały planem.

2. Plan obejmuje tereny określone na załącznikach graficznych do uchwał Rady Gminy Mszana Dolna nr: XXVI/278/2012 z dnia 28 września 2012 r., XXXVII/415/2013 i XXXVII/420/2013 z dnia 30 września 2013 r.

**§ 2. 1.** Treść niniejszej uchwały stanowi część tekstową planu.

2. Załącznikami do uchwały są:

- 1) Rysunki planu sporządzone na kopii map zasadniczych w skali 1:2000 jako załączniki Nr 1 i 2 do niniejszej Uchwały.
- 2) Rozstrzygnięcia Rady Gminy Mszana Dolna podjęte w trybie art. 20 „ustawy” – o sposobie rozpatrzenia uwag do projektu planu oraz o sposobie realizacji zapisanych w planie inwestycji z zakresu infrastruktury technicznej, które należą do zadań własnych gminy oraz o zasadach ich finansowania – jako załącznik Nr 3.

3. Ustalenia planu dotyczą przeznaczenia terenu i linii rozgraniczających tereny o różnym przeznaczeniu, warunków i zasad kształtowania zabudowy i zagospodarowania terenów, w tym szczególnych warunków wynikających z potrzeby ochrony środowiska, zasad obsługi w zakresie infrastruktury technicznej.

---

\* Publikacja niniejszej uchwały nie uwzględnia ewentualnych czynności nadzorczych podejmowanych przez Wojewodę Małopolskiego.

### § 3. Ilekroć w uchwale jest mowa o:

1. **uchwale** – należy przez to rozumieć niniejszą uchwałę Rady Gminy Mszana Dolna, obejmującą ustalenia wymienione w tekście niniejszej uchwały oraz ustalenia określone na załącznikach graficznych Nr 1 i 2 do tej uchwały,
2. **przepisach odrębnych (szczególnych)** – należy przez to rozumieć obowiązujące przepisy określone w ustawach oraz aktach wykonawczych do tych ustaw, poza ustawą o planowaniu i zagospodarowaniu przestrzennym oraz aktami do niej wykonawczymi,
3. **przeznaczeniu podstawowym** – rozumie się przez to takie przeznaczenie, które przeważa na danym terenie, wyznaczonym liniami rozgraniczającymi,
4. **przeznaczeniu dopuszczalnym** – rozumie się przez to przeznaczenie inne niż podstawowe, które nie powoduje kolizji z przeznaczeniem podstawowym,
5. **linii rozgraniczającej** – należy przez to rozumieć linię ciągłą na rysunku planu, rozdzielającą obszar na tereny o różnych funkcjach lub różnych zasadach i warunkach zagospodarowania,
6. **linii zabudowy** – należy przez to rozumieć linię, w której może być umieszczona ściana budynku lub innych obiektów kubaturowych, bez jej przekraczania w kierunku drogi; zakaz ten nie dotyczy elementów architektonicznych takich jak: schody zewnętrzne, pochylnie, balkon, wykusz, gzyms, okap dachu, zadaszenie wejścia, rynna, rura spustowa, podokienniki oraz innych detali wystroju architektonicznego,
7. **średnim poziomie terenu** – rozumie się przez to średnią arytmetyczną poziomów terenu od strony przystokowej i odstokowej liczoną w obrzysie rzutu budynku,
8. **wysokości zabudowy (obiektu)** – rozumie się przez to wymiar pionowy mierzony od średniego poziomu terenu do najwyższej głównej kalenicy dachu,
9. **dachu namiotowym (kopertowym)** – rozumie się przez to dach wielospadowy o trójkątnych połączeniach, zbiegających się w jednym wierzchołku,
10. **dachu płaskim** – rozumie się przez to dach o kącie nachylenia połąci dachowych w przedziale od 0 do 5 stopni.

## **Rozdział II. - USTALENIA OGÓLNE**

### § 4. W zakresie ochrony środowiska i krajobrazu ustala się co następuje:

1. Obowiązuje utrzymanie wysokich standardów środowiska przyrodniczego, w szczególności czystości wód, powietrza atmosferycznego, gleb.
2. Obowiązuje zakaz przekraczania dopuszczalnych stężeń zanieczyszczeń atmosferycznych, określonych w przepisach odrębnych.
3. Obowiązuje zakaz lokalizacji inwestycji mogących zawsze znacząco oddziaływać na środowisko w rozumieniu obowiązujących przepisów odrębnych, za wyjątkiem inwestycji infrastrukturalnych.
4. W zakresie ochrony przed hałasem obowiązuje, zgodnie z przepisami szczególnymi, przestrzeganie dopuszczalnych poziomów hałasu w środowisku dla terenów objętych planem i oznaczonych symbolem MN – jak dla terenów przeznaczonych pod zabudowę mieszkaniową.
5. Tereny objęte planem położone są w Południowomałopolskim Obszarze Chronionego Krajobrazu, dla którego obowiązują ustalenia oraz zakazy - zgodnie z uchwałą Nr XVIII/299/12 Sejmiku Województwa Małopolskiego z dnia 27 lutego 2012r. w sprawie Południowomałopolskiego Obszaru Chronionego Krajobrazu (Dz. Urzędowy Wojew. Małopolskiego z 20 marca 2012 r. poz. 1194).
6. Teren objęte planem położone są również w otulinie Gorczańskiego Parku Narodowego, dla której obowiązują zasady ochrony środowiska zabezpieczające park przed szkodliwym oddziaływaniem czynników zewnętrznych, określone w ustawie o ochronie przyrody.
7. W zagospodarowaniu działek obowiązuje realizacja zieleni w szczególności gatunków rodzimego pochodzenia zgodnie z siedliskiem, dla złagodzenia negatywnych zmian w krajobrazie.

§ 5. W zakresie infrastruktury technicznej i uzbrojenia terenu ustala się co następuje:

1. Zakaz zrzutu nieoczyszczonych ścieków (nie dotyczy wód opadowych) do wód i gleby, zakaz gromadzenia odpadów w miejscach do tego nie wyznaczonych.
2. Obowiązuje zachowanie stref ochronnych od sieci infrastruktury technicznej w wielkościach zgodnych z przepisami odrębnymi oraz zgodnie z warunkami określonymi przez zarządzającego sieciami.
3. Zaopatrzenie w wodę z indywidualnego systemu zaopatrzenia w wodę przy zachowaniu wymogów określonych w przepisach szczególnych, docelowo z wodociągu wiejskiego.
4. Odprowadzenie ścieków komunalnych docelowo do istniejącego systemu kanalizacyjnego. Do czasu realizacji tego systemu dopuszcza się realizację szczelnych, bezodpływowych zbiorników okresowo opróżnianych. Dopuszcza się realizację przydomowych oczyszczalni ścieków.
5. Usuwanie odpadów stałych poprzez gromadzenie ich w przystosowanych pojemnikach, okresowo opróżnianych i w sposób zorganizowany wywożonych na urządzone składowisko odpadów, zgodnie z prowadzona polityką władz Gminy.
6. Ogrzewanie obiektów oparte o nośniki energii zapewniające spełnienie wymagań ochrony środowiska w zakresie ochrony powietrza przed zanieczyszczeniem zgodnie z przepisami odrębnymi.
7. Doprowadzenie energii elektrycznej na warunkach określonych w przepisach odrębnych.
8. Ustala się obsługę telekomunikacyjną na bazie istniejącego systemu, z dopuszczeniem jego rozbudowy oraz realizacji nowych obiektów, sieci i urządzeń łączności publicznej w celu zapewnienia telekomunikacji.
9. W zakresie ochrony przeciwpożarowej obowiązuje uwzględnienie wymagań przeciwpożarowych określonych w przepisach odrębnych.
10. Dopuszcza się realizację dróg wewnętrznych nie wyróżnionych na rysunkach planu.

### **Rozdział III. - USTALENIA SZCZEGÓŁOWE**

§ 6. Wyznacza się **tereny zabudowy mieszkaniowej jednorodzinnej**, oznaczone symbolem MN, obejmujące działki nr: 1437, 1438, 1435/4 oraz 3976 i 3969 położone w Lubomierzu (oznaczone na rysunku planu odpowiednio planem nr 1 i 2).

1. Ustala się zabudowę mieszkaniową jednorodziną jako podstawowe przeznaczenie terenu dla realizacji:
  - 1) budynków mieszkalnych jednorodzinnych,
  - 2) garaży, budynków gospodarczych.
2. Dopuszcza się realizację:
  - 1) obiektów małej architektury, wiat, altan,
  - 2) niezbędnej infrastruktury technicznej,
  - 3) zieleni urządzonej.
3. Przy realizacji budynków sąsiadujących z drogami określonymi poniżej obowiązuje zachowanie linii zabudowy wyznaczonych na rysunkach planu:
  - 1) nr 1 w odległości nie mniej niż 6 m. od zewnętrznej krawędzi jezdni drogi publicznej klasy D, oznaczonej symbolem „4.2 KDD” z dopuszczeniem zmniejszenia tej odległości za zgodą zarządcy drogi,
  - 2) nr 2 w odległości nie mniejszej niż 4,50 m. od granicy działki drogi wewnętrznej.
4. Ustala się obsługę komunikacyjną:
  - 1) terenu objętego planem nr 1 z drogi publicznej klasy D na warunkach określonych przez zarządcę tej drogi,
  - 2) terenu objętego planem nr 2 z dróg wewnętrznych i ustanowionych dojazdów służebnych.

5. Dla terenów objętych planem z uwagi na położenie w obszarze zagrożonym procesami erozyjno-erosywnymi, oznaczonym symbolem „/o” przed przystąpieniem do procesu inwestycyjnego niezbędne jest opracowanie w zależności od kategorii geotechnicznej budynku i stwierdzonych warunków geologicznych opinii geotechnicznej lub dokumentacji geologiczno-inżynierskiej.

§ 7. W zakresie kształtowania architektury, ładu przestrzennego i podziałów nieruchomości ustala się co następuje:

1. Dla obiektów mieszkalnych obowiązuje kształtowanie architektury harmonizującej z krajobrazem i nawiązującej do tradycyjnych cech budownictwa regionalnego. Dachy o kącie nachylenia głównych połaci dachowych w przedziale od 35 do 45 stopni. Główne kalenice i okapy dachu muszą być poziome. Zakaz otwierania połaci dachowych (doświetlenie poddasza) na odcinku większym niż 70% długości dachu, liczonej pomiędzy krawędziami okapu. Obowiązuje zakaz realizacji dachów płaskich i głównych dachów namiotowych. Maksymalna wysokość budynków – dwie kondygnacje nadziemne liczone od poziomu parteru (poziom  $\pm 0,00$ ), w tym jedna w poddaszu. Poziom parteru nie może przekroczyć 1,20 m nad średnim poziomem terenu lub 0,60 m od terenu od strony przystokowej. Wysokość budynków mieszkalnych nie może przekroczyć 10 m od poziomu parteru.

2. Dla budynków gospodarczych i garaży ustala się realizację dachów o kącie nachylenia głównych połaci w przedziale od 30 do 45 stopni; wysokość tych obiektów nie może przekroczyć 8,0 m nad średnim poziomem terenu. Dopuszcza się realizację budynków gospodarczych i garaży dobudowanych do budynków mieszkalnych z dopuszczeniem ich przykrycia dachami pulpitowymi o spadku równym lub mniejszym od spadku dachu głównego budynku mieszkalnego.

3. W przypadku podziału terenów na nowe działki budowlane obowiązuje minimalna powierzchnia działki dla zabudowy mieszkaniowej jednorodzinnej – 800m<sup>2</sup>. Dopuszcza się podziały wynikające z konieczności poszerzenia terenów sąsiednich, regulacji praw własności, wydzielania dróg.

4. Dla nowo wydzielonych działek obowiązuje zapewnienie dojazdu z drogi publicznej i uwzględnienie uzbrojenia w sieci infrastruktury technicznej.

5. Ustala się następujące wskaźniki intensywności zabudowy (jako wskaźniki powierzchni całkowitej zabudowy w odniesieniu do powierzchni działki):

- 1) maksymalny wskaźnik – 0,4;
- 2) minimalny wskaźnik – 0,01.

6. W granicach terenu inwestycji należy zabezpieczyć nie mniej niż 1 miejsce postojowe na 1 mieszkanie.

7. Architektura wiat, altan i obiektów małej architektury winna nawiązywać do tradycji miejsca. Pokrycie zadaszenia ażurowe lub pełne kryte gontem, dachówką ceramiczną lub ich imitacją.

8. W zagospodarowaniu działek obowiązuje zachowanie co najmniej 30 % powierzchni biologicznie czynnej; powierzchnia zabudowy nie może przekroczyć 50 % powierzchni terenu inwestycji.

9. Obowiązuje stosowanie pokryć dachowych w stonowanych, ciemnych kolorach (odcienie brązu, czerwieni, zieleni, szarości). Kolorystyka elewacji w kolorach pastelowych.

10. W wykończeniu elewacji budynków wyklucza się stosowanie okładzin panelami z tworzyw sztucznych; należy stosować materiały tradycyjne (drewno, kamień itp.). Pokrycia dachowe w kolorach ciemnych w odcieniach brązu, czerwieni, szarości, zieleni. Ustala się wprowadzenie linii cokołu w bryle obiektu maksymalnie do wysokości linii parteru.

11. Wyklucza się stosowanie w ogrodzeniach prefabrykowanych, betonowych elementów ozdobnych, trałek, kolumn.

12. Obowiązuje zakaz sytuowania wolnostojących tablic reklamowych. Lokalizacja urządzeń reklamowych, szyldów i tablic informacyjnych nie może przesłaniać elementy i detale architektoniczne. Urządzenia i tablice reklamowe mogą być umieszczone na elewacji budynku mieszkalnego wyłącznie do wysokości kondygnacji parteru.

---

**Rozdział IV.**  
**- PRZEPISY KOŃCOWE**

§ 8. Ustala się stawkę procentową stanowiącą podstawę do naliczenia opłat, o których stanowi przepis art. 36 ust. 4 „ustawy” – w wysokości 10%.

§ 9. Wykonanie uchwały powierza się Wójtowi Gminy Mszana Dolna.

§ 10. 1. Uchwała podlega ogłoszeniu i wchodzi w życie po upływie 14 dni od daty jej ogłoszenia w Dzienniku Urzędowym Województwa Małopolskiego.

2. Uchwała podlega również publikacji na stronie internetowej Gminy Mszana Dolna.

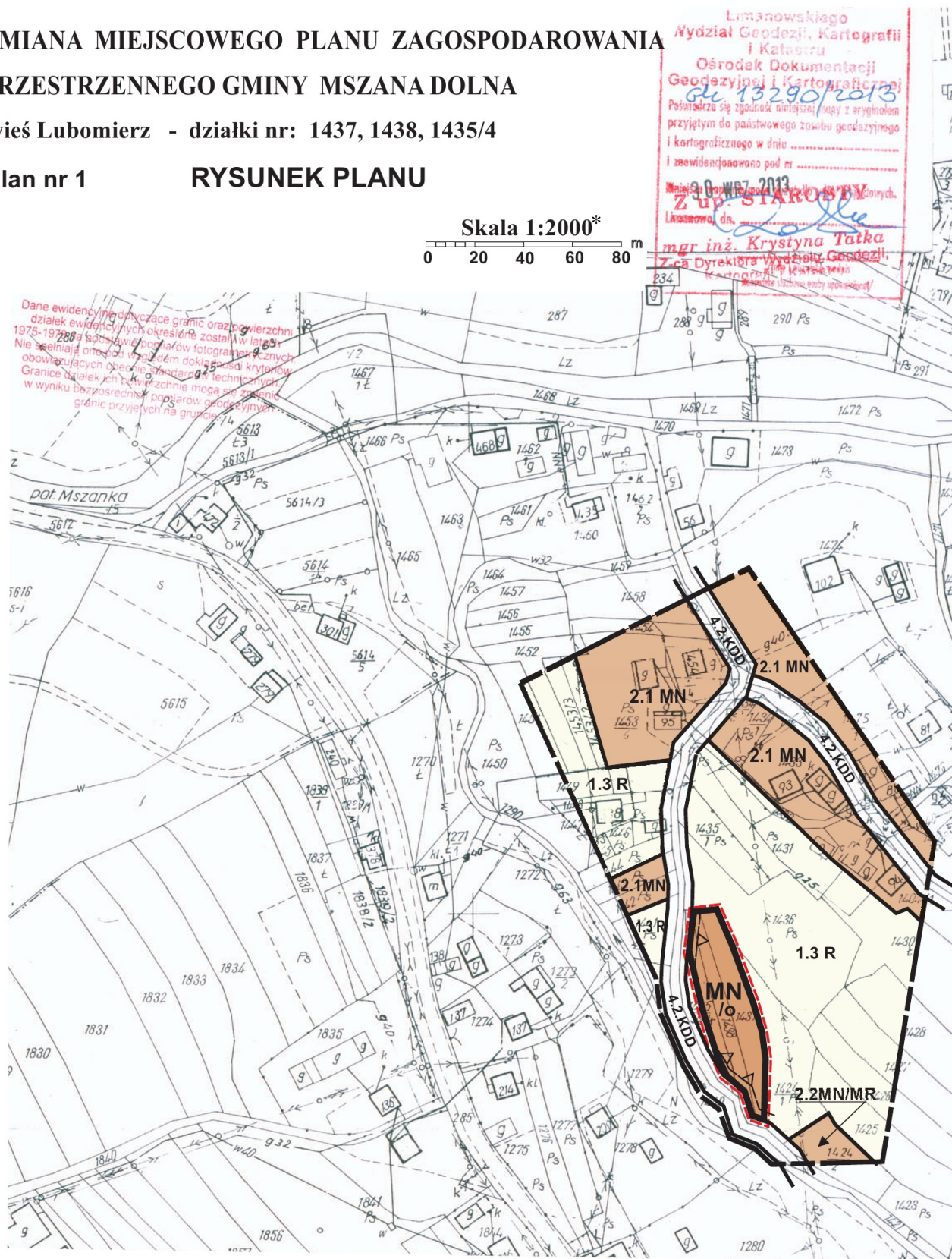
Przewodniczący Rady Gminy  
**Jan Chorągwicki**

**Załącznik Nr 1**  
do Uchwały Nr XLIV/491/2014  
Rady Gminy Mszana Dolna  
z dnia 30 kwietnia 2014 roku

**ZMIANA MIEJSCOWEGO PLANU ZAGOSPODAROWANIA  
PRZESTRZENNEGO GMINY MSZANA DOLNA**

wieś Lubomierz - działki nr: 1437, 1438, 1435/4


**Plan nr 1 RYSUNEK PLANU**




\* Rysunek planu został sporządzony w oparciu o skalę źródłową 1:2000. Skala ta ulega pomniejszeniu w wyniku przypisanych prawem odległości marginesów.




## LEGENDA


 Granica analizowanego otoczenia


### Ustalenia wprowadzone zmianą planu

 Granice terenu objętego zmianą planu

 Linie rozgraniczające tereny o różnych funkcjach ściśle określone

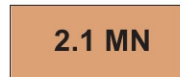
 Tereny zabudowy mieszkaniowej jednorodzinnej


 Linia zabudowy od drogi publicznej klasy D

 Teren zagrożony procesami erozyjno-osuwiskowymi

### Informacja o ustaleniach obowiązującego planu miejscowego w granicach analizowanego otoczenia

 Linie rozgraniczające tereny o różnych funkcjach ściśle określone i orientacyjne

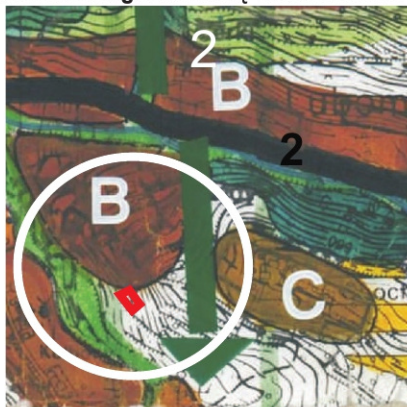
 Tereny zabudowy mieszkaniowej jednorodzinnej

 Tereny zabudowy mieszkaniowej jednorodzinnej i zagrodowej



 Tereny rolne

**4.2.KDD** Tereny drogi publicznej klasy D

Wyrys ze studium uwarunkowań i kierunków zagospodarowania przestrzennego gminy Mszana Dolna uchwalonego uchwałą Nr XIII/139/99 Rady Gminy Mszana Dolna z dnia 29 grudnia 1999r.



#### Legenda

	Strefa osadnicza do umiarkowanego rozwoju
<b>2</b>	Strefa gór i pogórzy, rolno-leśna, lokalnie osadnicza
	Teren objęty zmianą planu

Przewodniczący Rady Gminy  
**Jan Chorągwicki**

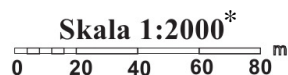
**Załącznik Nr 2**  
do Uchwały Nr XLIV/491/2014  
Rady Gminy Mszana Dolna  
z dnia 30 kwietnia 2014 roku

**ZMIANA MIEJSCOWEGO PLANU ZAGOSPODAROWANIA  
PRZESTRZENNEGO GMINY MSZANA DOLNA-**

wieś Lubomierz - działki nr: 3976, 3969

**Plan nr 2**

**RYСУNEK PLANU**



**LEGENDA**



Granica analizowanego otoczenia

**Ustalenia wprowadzone zmianą planu**



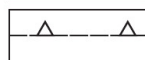
Granice terenu objętego zmianą planu




Linie rozgraniczające tereny o różnych funkcjach ściśle określone



Tereny zabudowy mieszkaniowej jednorodzinnej



Linia zabudowy od drogi wewnętrznej



Teren zagrożony procesami erozyjno-osuwiskowymi

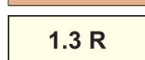
**Informacja o ustaleniach obowiązującego planu miejscowego w granicach analizowanego otoczenia**



Linie rozgraniczające tereny o różnych funkcjach ściśle określone i orientacyjne




Tereny zabudowy mieszkaniowej jednorodzinnej i zagrodowej



Tereny rolne

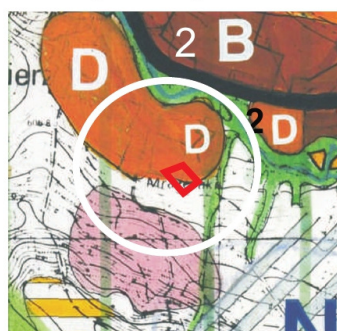


Tereny dróg publicznych klasy D



Istniejąca linia elektroenergetyczna średniego napięcia wraz ze strefą techniczną

Wrys ze studium uwarunkowań i kierunków zagospodarowania przestrzennego gminy Mszana Dolna uchwalonego uchwałą Nr XIII/139/99 Rady Gminy Mszana Dolna z dnia 29 grudnia 1999r.

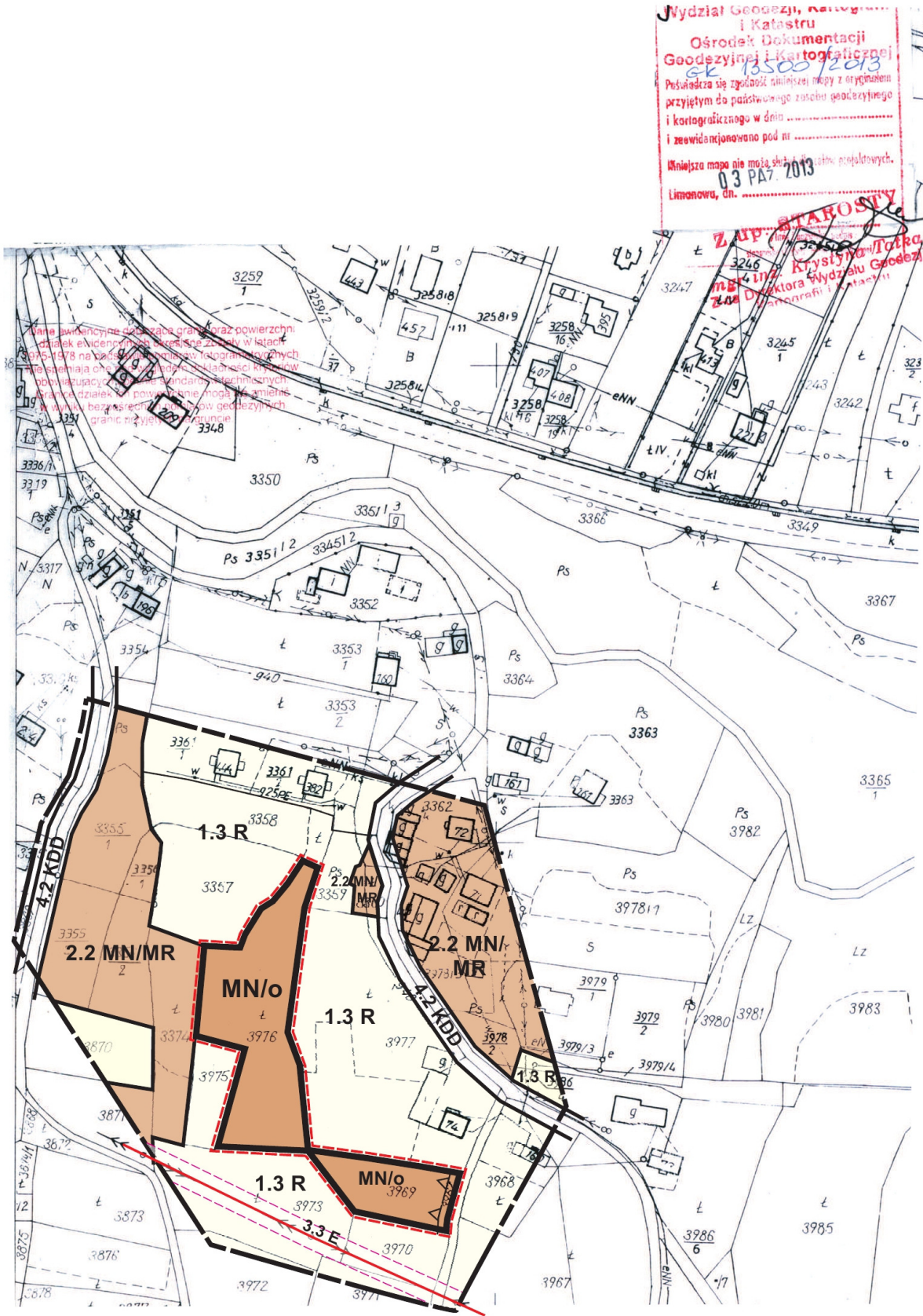


**Legenda**

	Strefa zainwestowania z preferencją dla funkcji turystycznych
	Strefa gór i pogórzy, rolno-leśna, lokalnie osadnicza
	Teren objęty zmianą planu

\* Rysunek planu został sporządzony w oparciu o skalę źródłową 1:2000. Skala ta ulega pomniejszeniu w wyniku przepisanych prawem odległości marginesów.





Przewodniczący Rady Gminy  
Jan Chorągwicki

**Załącznik Nr 3**  
do Uchwały Nr XLIV/491/2014  
Rady Gminy Mszana Dolna  
z dnia 30 kwietnia 2014 r.

**Rozstrzygnięcie Rady Gminy Mszana Dolna w sprawie uwag do projektu planu oraz w sprawie realizacji zapisanych w planie inwestycji z zakresu infrastruktury technicznej, które należą do zadań własnych gminy oraz zasadach ich finansowania**

1. Rada Gminy Mszana Dolna po zapoznaniu się z oświadczeniem Wójta Gminy Mszana Dolna z dnia 17 kwietnia 2014 r., stwierdzającym brak uwag do projektu zmiany miejscowego planu zagospodarowania przestrzennego gminy Mszana Dolna wsi **Lubomierz**, zatwierdzonego uchwałą Nr XXX/248/04 Rady Gminy Mszana Dolna z dnia 21 października 2004 r. (Dz.Urz. Wojew. Małopolskiego Nr 383, poz. 4173 z 2004 r. z późn. zm.) w zakresie przeznaczenia w zakresie przeznaczenia działek nr: 1437, 1438, 1435/4, 3976 i 3969 na tereny zabudowy mieszkaniowej jednorodzinnej - w okresie wyłożenia tego planu do publicznego wglądu i 14 dni po wyłożeniu, stwierdza brak potrzeby rozstrzygnięcia, o którym mowa w art. 20 ust. 1 ustawy z dnia 27 marca 2003 roku o planowaniu i zagospodarowaniu przestrzennym (jednolity tekst Dz.U. z dnia 12 czerwca 2012 r. poz. 647 z późn. zmianami).

2. W związku z tym że zmiana miejscowego planu zagospodarowania przestrzennego gminy Mszana Dolna wsi Lubomierz nie wprowadza nowych zapisów dot. realizacji inwestycji w zakresie infrastruktury technicznej, które należą do zadań własnych gminy, Rada Gminy Mszana Dolna stwierdza brak potrzeby rozstrzygnięcia o sposobie realizacji inwestycji które należą do zadań własnych gminy oraz zasadach ich finansowania, o których mowa w art. 20 ust. 1 ustawy z dnia 27 marca 2003 roku o planowaniu i zagospodarowaniu przestrzennym (jednolity tekst Dz.U. z dnia 12 czerwca 2012 r. poz. 647 z późn. zmianami).

Przewodniczący Rady Gminy  
**Jan Chorągwicki**