



DZIENNIK URZĘDOWY

WOJEWÓDZTWA POMORSKIEGO

Gdańsk, dnia piątek, 14 września 2018 r.

Poz. 3556

UCHWAŁA NR LVI/1670/18 RADY MIASTA GDAŃSKA

z dnia 30 sierpnia 2018 r.

w sprawie podziału Dzielnicy Chełm na Dzielnicę Chełm i Dzielnicę Orunia Górna - Gdańsk Południe

Na podstawie art. 5 ust. 2 i 3 ustawy z dnia 8 marca 1990 roku o samorządzie gminnym (Dz. U. z 2018 r. poz. 994, zm.: poz. 1000, 1349, 1432) w związku z § 62 ust. 1 pkt 1 i ust. 4 Statutu Miasta Gdańska (Dz. Urz. Woj. Pom. Nr 119, poz. 2300, z 2014 r. poz. 472 i 3489), **uchwała się, co następuje:**

§ 1. 1. Dokonuje się podziału Dzielnicy Chełm na Dzielnicę Chełm i Dzielnicę Orunia Górna-Gdańsk Południe.

2. Granica podziału pomiędzy Dzielnicą Chełm i Dzielnicą Orunia Górna-Gdańsk Południe przebiega wzdłuż ulicy Świętokrzyskiej, zgodnie z załącznikiem Nr 1 do uchwały.

§ 2. 1. Opis granic Dzielnicy Chełm wraz z mapką stanowi załącznik Nr 2 do uchwały.

2. Opis granic Dzielnicy Orunia Górna-Gdańsk Południe wraz z mapką stanowi załącznik Nr 3 do uchwały.

§ 3. Uchwała podlega opublikowaniu na tablicy ogłoszeń Urzędu Miejskiego w Gdańsku oraz w prasie lokalnej.

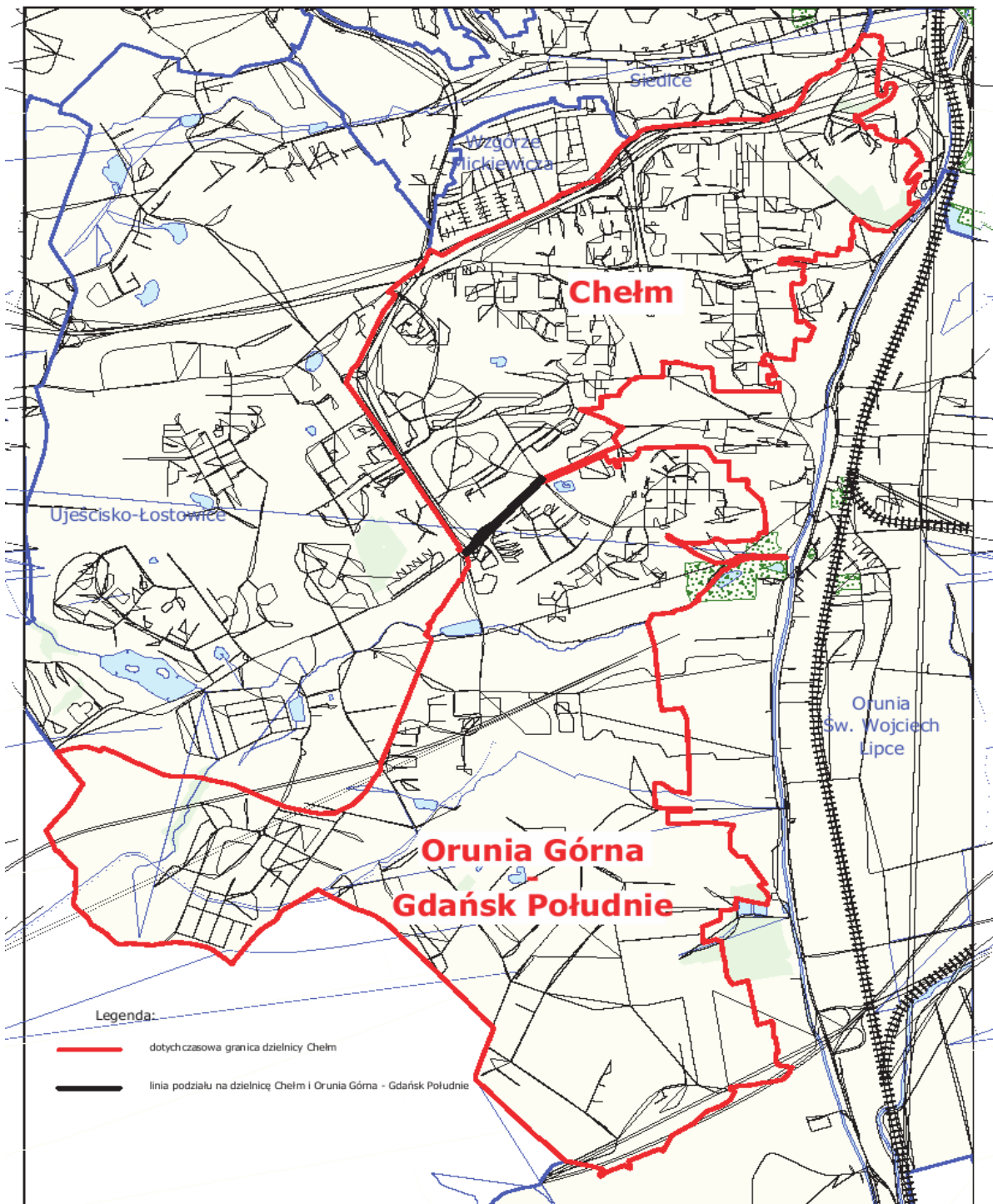
§ 4. 1. Uchwała podlega ogłoszeniu w Dzienniku Urzędowym Województwa Pomorskiego.

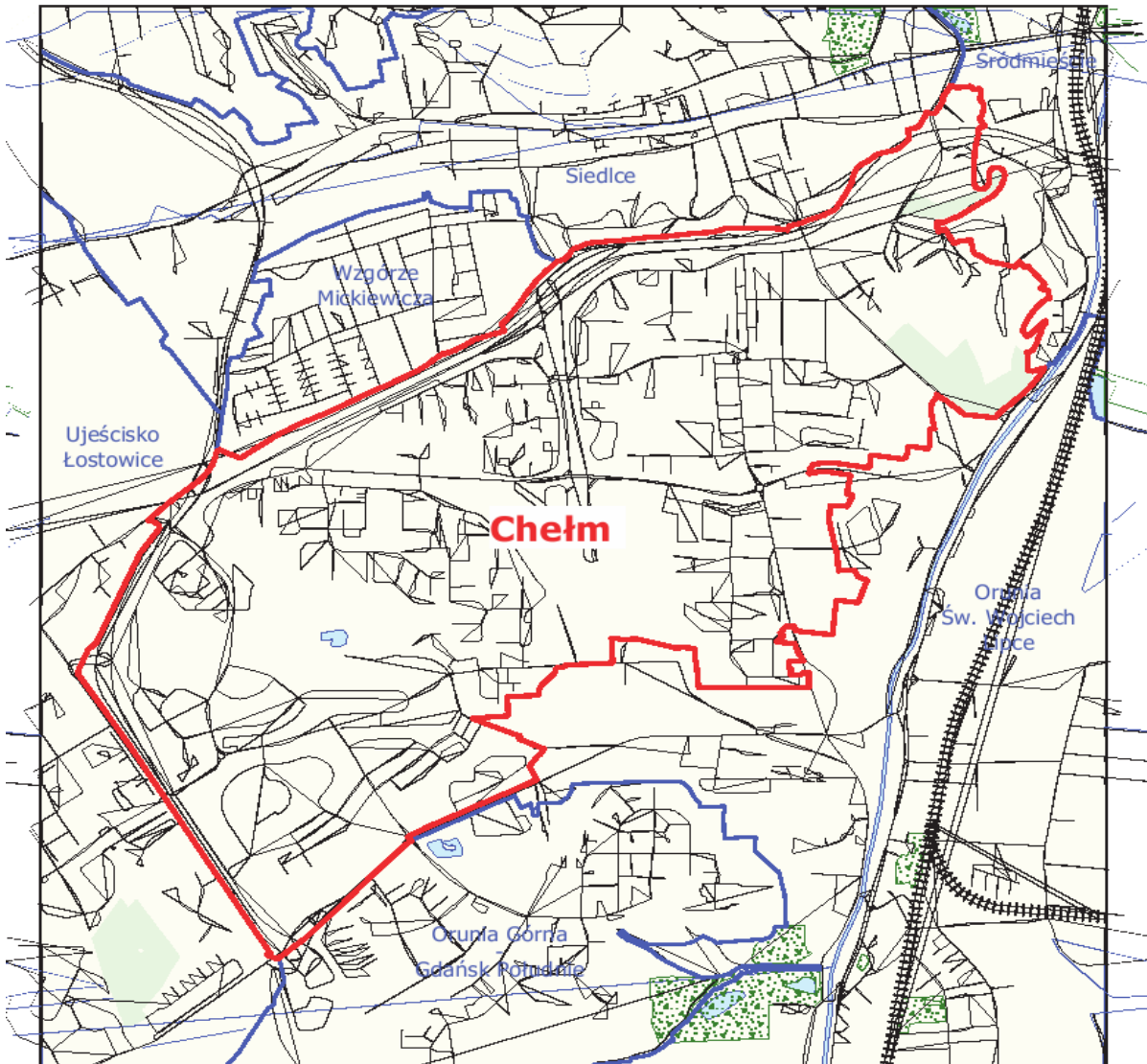
2. Uchwała wchodzi w życie z dniem rozpoczęcia kadencji Rady Miasta Gdańska następującej po upływie kadencji, w której podjęto uchwałę

Przewodniczący Rady Miasta
Gdańska

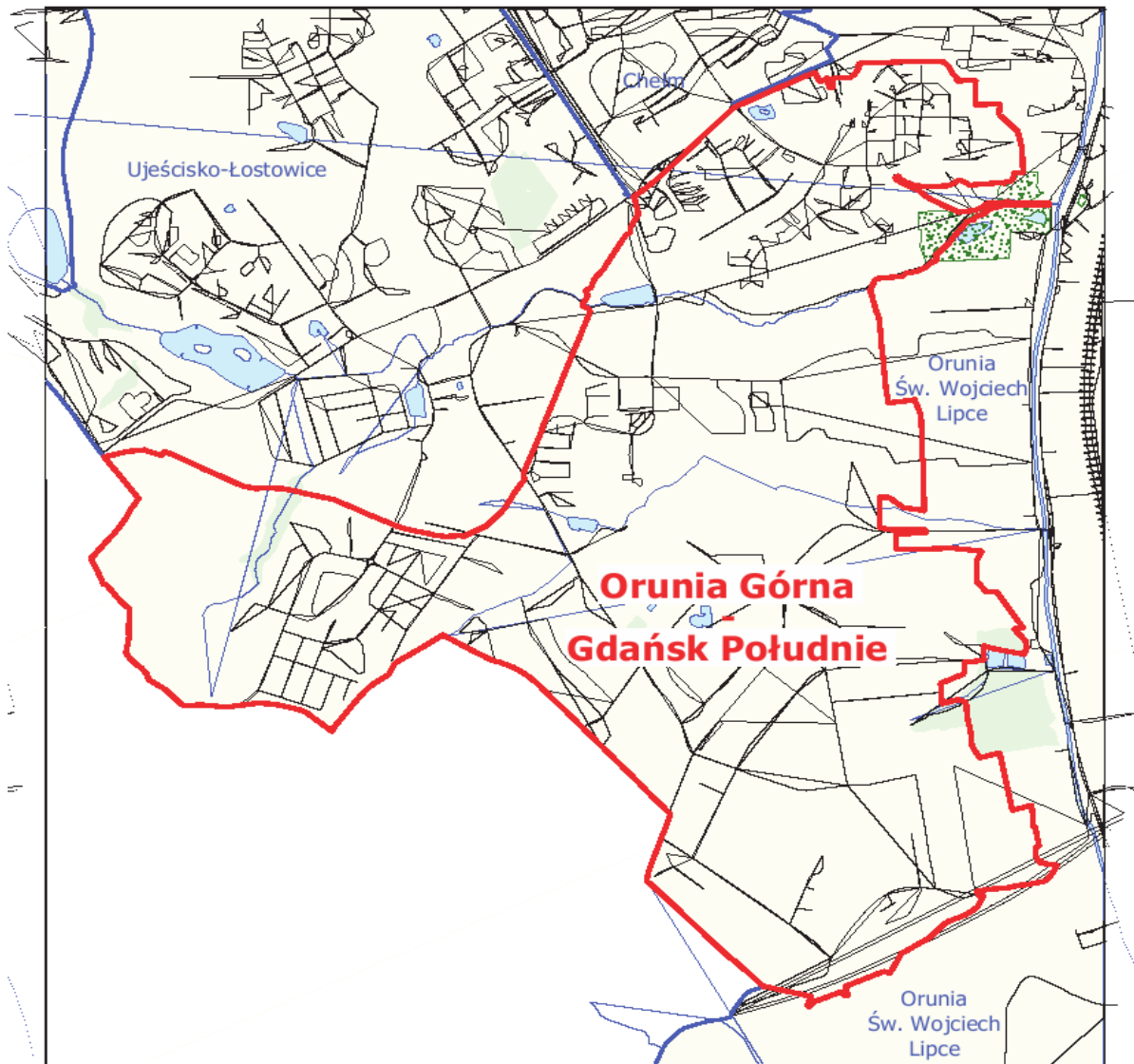
Bogdan Oleszek

Załącznik Nr 1 do Uchwały LVI/1670/18 Rady Miasta Gdańska z dnia 30 sierpnia 2018 r.



Załącznik Nr 2 do Uchwały Nr LVI/1670/18 Rady Miasta Gdańska z dnia 30 sierpnia 2018 r.

Granica biegnie ul. Świętokrzyską od al. Havla do ul. Małomiejskiej. Potem, kieruje się na północ do ul. Ptasiej przecinając Madalińskiego, a następnie na wschód między Ptasią i Hebanowskiego do ul. Zamiejskiej. Tam granica skręca na północ i między ogródkami działkowymi, a ul. Kolonia Anielinki przecina ulicę Cienistą na wysokości końca ulicy Bitwy Pod Lenino. Następnie za ulicą Cmentarną dochodzi do ulicy Stoczniovców, gdzie podnóżem Biskupiej Góry dochodzi do alei Armii Krajowej. Potem tą aleją na zachód do skrzyżowania z ulicą Łostowicką. Tam skręca na południe i aleją Havla dochodzi do ul. Świętokrzyskiej.

Załącznik Nr 3 do Uchwały Nr LVI/1670/18 Rady Miasta Gdańska z dnia 30 sierpnia 2018 r.

Granicę stanowi granica administracyjna miasta od ul. Świętokrzyskiej do Obwodnicy Południowej. Wzdłuż niej biegnie na wschód i przed Traktem Św. Wojciecha skręca na północ i na tyłach budynków z adresem do Traktu Św. Wojciecha dochodzi do Parku Oruńskiego i dalej między ulicami Diamentową i Platynową oraz Granitową i Działyńskiego (podnóżem wzgórza) dochodzi do ul. Małomiejskiej (bez tej ulicy), Świętokrzyskiej i dalej Świętokrzyską do skrzyżowania z aleją Havla. Następnie planowaną Nową Świętokrzyską na południowy zachód do ul. Wielkopolskiej, gdzie zmienia kierunek na północno zachodni do granicy miasta na ulicy Świętokrzyskiej.