

# MIEJSCOWY PLAN ZAGOSPODAROWANIA PRZESTRZENNEGO TERENÓW ODWIERTÓW GAZOWYCH ORAZ GAZOCIĄGÓW KOPALNIANYCH POŁOŻONYCH W GMINIE JEŻOWE WOJEWÓDZTWO PODKARPACKIE SKALA 1 : 2000

0 50 100  
SKALA LINIOWA

PROJEKT MIEJSCOWEGO PLANU ZAGOSPODAROWANIA PRZESTRZENNEGO  
TERENÓW ODWIERTÓW GAZOWYCH ORAZ GAZOCIĄGÓW KOPALNIANYCH  
POŁOŻONYCH W GMINIE JEŻOWE WOJEWÓDZTWO PODKARPACKIE  
ZOSTAŁ WYŁOŻONY WRAZ Z PROGNOZĄ ODZIAŁYWANIA NA ŚRODOWISKO  
DO PUBLICZNEGO WGLADU W URZĘDZIE GMINY JEŻOWE  
W DNIACH OD 19 LISTOPADA 2009 DO 10 GRUDNIA 2009 ROKU.

PROJEKT MIEJSCOWEGO PLANU ZAGOSPODAROWANIA PRZESTRZENNEGO  
TERENÓW ODWIERTÓW GAZOWYCH ORAZ GAZOCIĄGÓW KOPALNIANYCH  
POŁOŻONYCH W GMINIE JEŻOWE WOJEWÓDZTWO PODKARPACKIE  
ZOSTAŁ UCHWAŁONY UCHWAŁĄ NR XLI / 262 / 09  
RADY GMINY JEŻOWE Z DNIA 30 GRUDNIA 2009 ROKU.

UCHWAŁA NR XLI / 262 / 09 RADY GMINY JEŻOWE Z DNIA 30 GRUDNIA 2009 ROKU  
ZOSTAŁA OGŁOSZONA W DZIENNIKU URZĘDOWYM WOJEWÓDZTWA PODKARPACKIEGO  
NR ... POZ. ... Z DNIA ... 2009 ROKU.




BIURO ARCHITEKTONICZNE WIERCIOCH  
35-122 RZESZÓW, ul. KOTULI 34 tel. 696 011 018







MIEJSCOWY PLAN ZAGOSPODAROWANIA PRZESTRZENNEGO  
TERENÓW ODWIERTÓW GAZOWYCH ORAZ GAZOCIĄGÓW KOPALNIANYCH  
POŁOŻONYCH W GMINIE JEŻOWE WOJEWÓDZTWO PODKARPACKIE

ZAŁĄCZNIK NR 1	RYSUNEK PLANU 1a	SKALA 1:2000	UPR. URB. 1077790
GL. PROJEKTANT	MGR INŻ. ARCH. STANISŁAW WIERCIOCH		POIU KT-239
WSPÓŁPRACA	MGR INŻ. ARCH. WOJCIECH WIERCIOCH		
PROGNOZA	MGR JANINA NOWAK		
DATA	RZESZÓW, 2009		


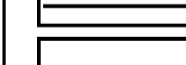







## OZNACZENIA OBOWIĄZUJĄCE

### OZNACZENIA OGÓLNE

-  GRANICE TERENÓW OBJĘTYCH MIEJSCOWYM PLANEM ZAGOSPODAROWANIA PRZESTRZENNEGO
-  LINIE ROZGRANICZAJĄCE TERENY O RÓŻNYM PRZEZNACZENIU LUB ZASADACH ZAGOSPODAROWANIA ŚCIŚLE OKREŚLONE
-  PRZEZNACZENIE TERENÓW

-  PG TERENY GÓRNICZE
-  IG TERENY INFRASTRUKTURY GAZOWEJ
-  R TERENY ROLNICZE
-  ZL TERENY LASÓW
-  WS TERENY WÓD POWIERZCHNIOWYCH
-  KS TERENY KOMUNIKACJI SAMOCHODOWEJ
-  KD/G TERENY DRÓG PUBLICZNYCH KLASY G
-  KD/L TERENY DRÓG PUBLICZNYCH KLASY L
-  KDW TERENY DRÓG WEWNĘTRZNYCH
-  KDX TERENY CIĄGÓW PIESZO-JEJZDNYCH

### OZNACZENIA INFORMACYJNE

-  GRANICE ADMINISTRACYJNE GMINY JEŻOWE
-  LINIE ROZGRANICZAJĄCE TERENY O RÓŻNYM PRZEZNACZENIU LUB ZASADACH ZAGOSPODAROWANIA INFORMACYJNE
-  GRANICE OBSZARU GÓRNICZEGO SZARŻYNA 1
-  GRANICE TERENU GÓRNICZEGO SZARŻYNA 1
-  KONTUR ZŁOŻA
-  ODWIERTY GAZOWE
-  STREFA BEZPIECZEŃSTWA OD ODWIERTÓW GAZOWYCH
-  ORIENTACYJNY PRZEBIEG GAZOCIĄGU KOPALNIANEGO WRAZ Z ODLEGŁOŚCIĄ PODSTAWOWĄ
-  TZ TERENY ZAMKNIĘTE

## MAPA DO CELÓW PROJEKTOWYCH

skala 1 : 2000

odcinek B

zlecenie: 5267/001.

woj. podkarpackie

powiat: nizański  
gm. Jeżowe  
obręb: Groble

powiat: nizański  
gm. Rudnik  
obręb: m. Rudnik

powstała w wyniku pomiaru bezpośredniego  
oraz wykorzystania materiałów dostępnych w  
PODGK w zakresie opracowania oznaczonymi liniami  
linią przerywaną, ark. m. zas: 155.434.14, 19, 20.

Nie wyklucza się istnienia w terenie innych  
nie wykazanych na niniejszej mapie urządzeń  
podziemnych, które nie były zgłoszone do  
inwentaryzacji lub o których brak jest informacji  
w instytucjach branżowych.

Mapa aktualna na dzień 10.01.2008

Oświadczam że granice działek wykazane  
na niniejszej mapie zgodnie z operatem  
ewidencji gruntów wsi Groble i m. Rudnik.