



# DZIENNIK URZĘDOWY

## WOJEWÓDZTWA PODLASKIEGO

---

Białystok, dnia 23 września 2019 r.

Poz. 4551

### UCHWAŁA NR X/120/2019 RADY GMINY JUCHNOWIEC KOŚCIELNY

z dnia 13 września 2019 r.

#### **w sprawie zaliczenia dróg do kategorii dróg gminnych publicznych**

Na podstawie art. 18 ust. 2 pkt 15 ustawy z dnia 8 marca 1990 r. o samorządzie gminnym (t.j. Dz. U. z 2019 r. poz. 506 i 1309) i art. 7 ust. 2 ustawy z dnia 21 marca 1985 r. o drogach publicznych (t.j. Dz. U. z 2018 r. poz. 2068<sup>1)</sup>) po pozytywnym zaopiniowaniu przez Zarząd Powiatu Białostockiego, uchwała się, co następuje:

**§ 1.** Postanawia się zaliczyć do kategorii dróg gminnych publicznych, położone na terenie Gminy Juchnowiec Kościelny następujące drogi:

- 1) dz. nr 172/1 obręb Biele, dz. nr 164 obręb Simuny, dz. nr 279 obręb Hołówki Małe,
- 2) dz. nr 38, 328/1, obręb Baranki, dz. nr 176 obręb Simuny.

**§ 2.** Ustala się przebieg dróg gminnych publicznych wymienionych w § 1 zgodnie z oznaczeniem na mapach stanowiących odpowiednio załączniki Nr 1 i Nr 2 do niniejszej uchwały.

**§ 3.** Wykonanie uchwały powierza się Wójtowi Gminy.

**§ 4.** Uchwała wchodzi w życie po upływie 14 dni od daty ogłoszenia w Dzienniku Urzędowym Województwa Podlaskiego.

**Przewodniczący Rady**  
*Joanna Januszewska*

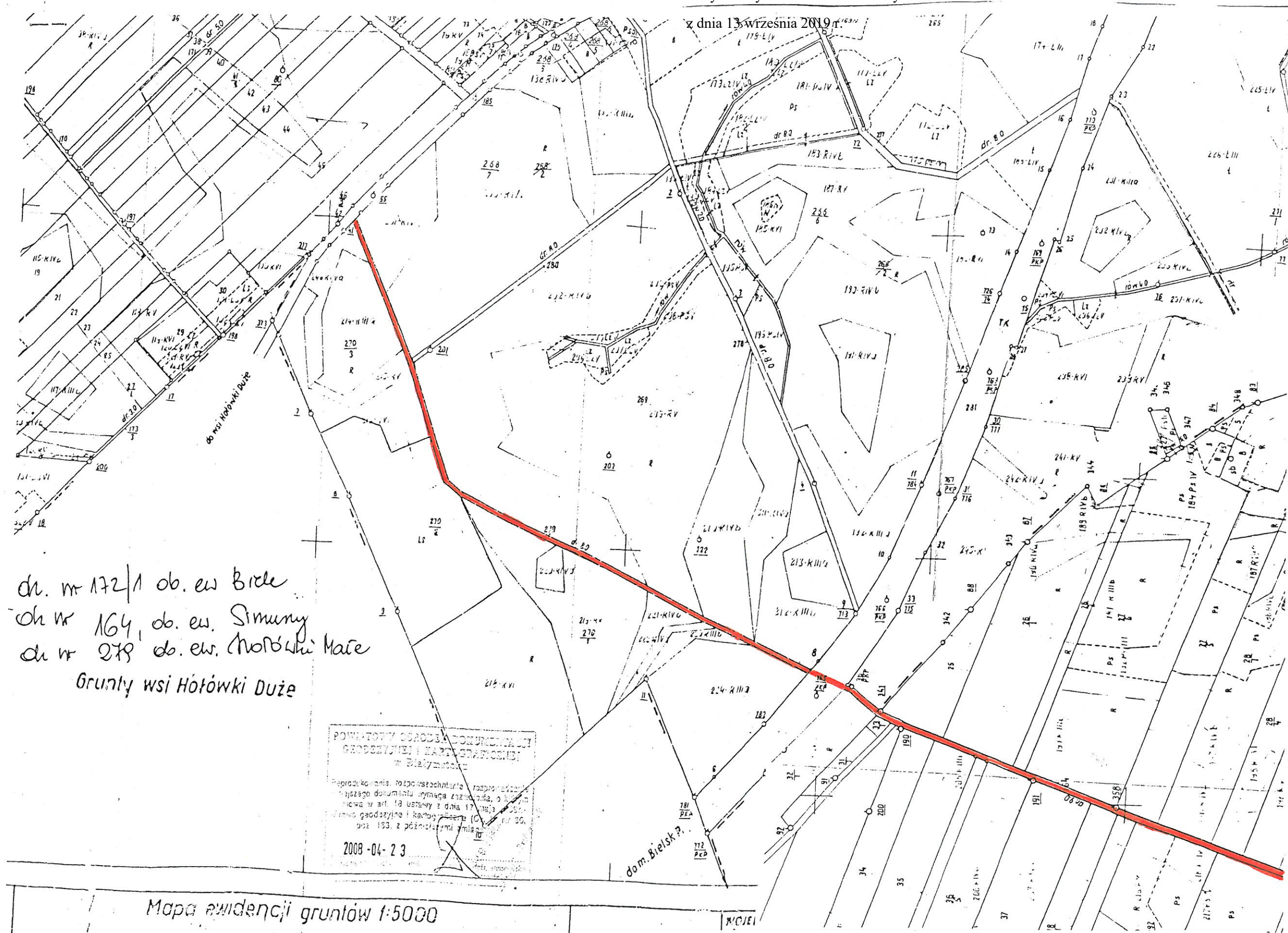
---

<sup>1)</sup>Zmiany tekstu jednolitego wymienionej ustawy zostały ogłoszone w Dz. U. z 2018 r. poz. 12, 317 i 1693 oraz z 2019 r. poz. 698, 730 i 1495.

Załącznik nr 1 do uchwały nr X/120/2019

Rady Gminy Juchnowiec Kościelny

z dnia 13 września 2019 r.



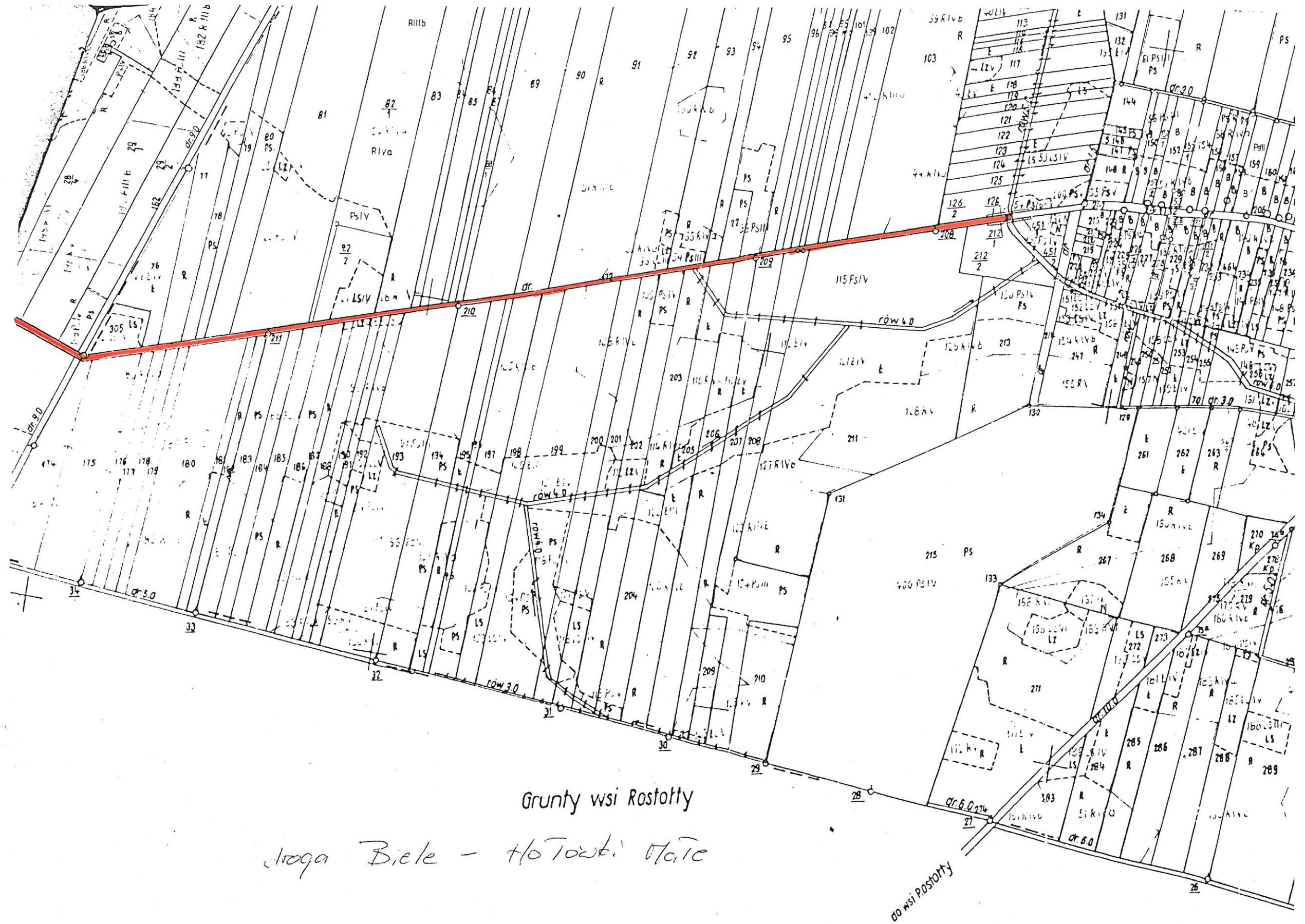
dr. nr 172/1 ob. ew. Biele  
 dr. nr 164, ob. ew. Simony  
 dr. nr 278 ob. ew. Hótówki Małe  
 Grunty wsi Hótówki Duże

POWIATOWY OŚRODEK DOKUMENTACJI  
 GEODEZYJNEJ I KARTOGRAFICZNEJ  
 w Białymstoku  
 Reprodukacja, rozpowszechnienie, rozprowadzenie  
 niniejszego dokumentu wymaga pisemnej zgody  
 Biura w art. 18 ustawy z dnia 17 maja 2008 r.  
 o systemie geodezyjnym i kartograficznym (Dz. U.  
 poz. 153, z późniejszymi zmianami)

2008-04-23

Mapa ewidencji gruntów 1:5000



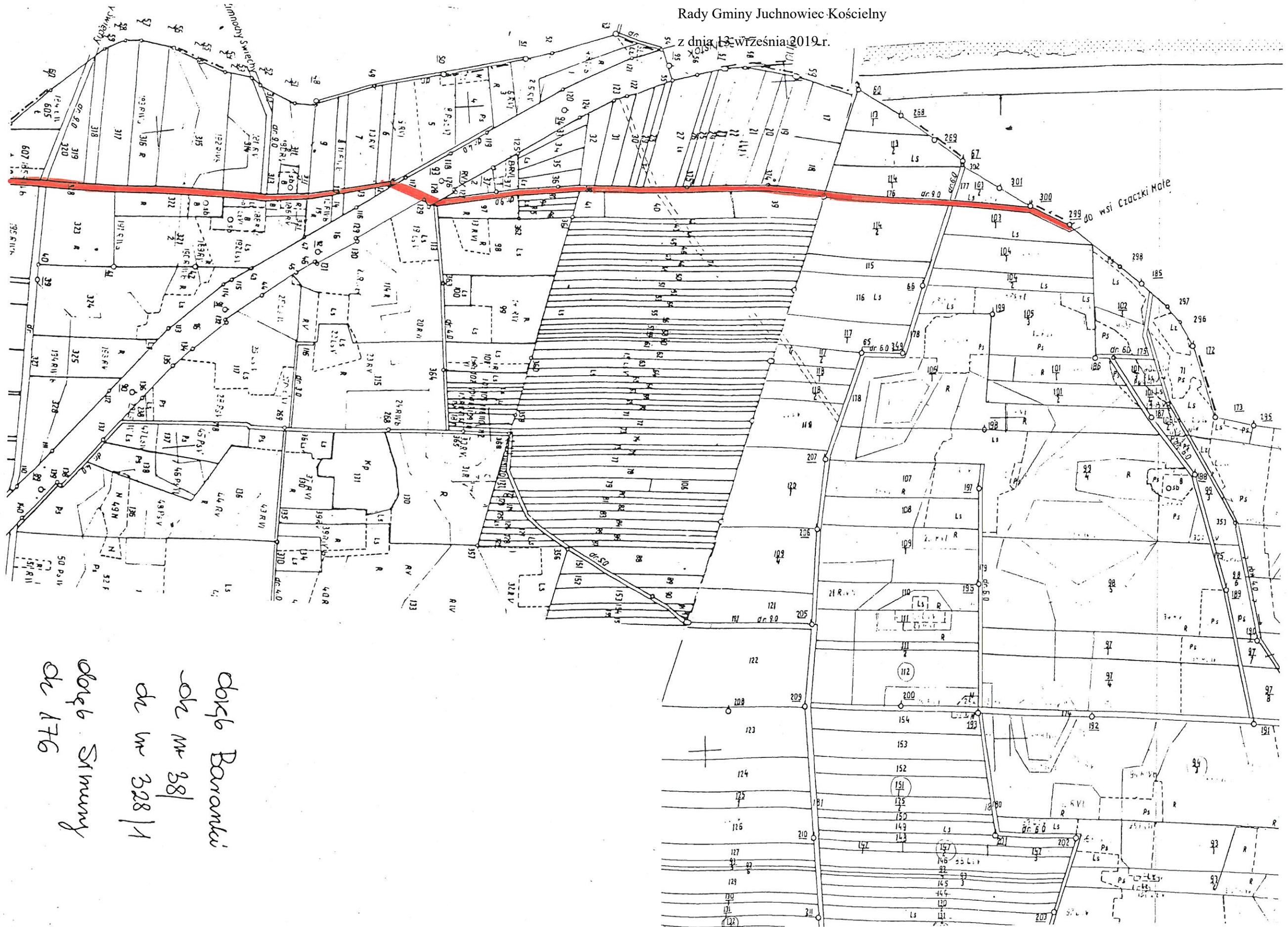




Załącznik nr 2 do uchwały nr X/120/2019

Rady Gminy Juchnowiec-Kościelny

z dnia 13 września 2019 r.



dość Baranki  
do nr 88  
do nr 328/1  
dość Strumy  
do 176