



# DZIENNIK URZĘDOWY

## WOJEWÓDZTWA PODLASKIEGO

---

Białystok, dnia 1 marca 2018 r.

Poz. 1015

### UCHWAŁA NR 298/XLI/18 RADY MIEJSKIEJ W SZCZUCZYNIĘ

z dnia 21 lutego 2018 r.

#### **zmieniająca uchwałę w sprawie wyznaczenia obszaru zdegradowanego i obszaru rewitalizacji na terenie Gminy Szczuczyn**

Na podstawie art. 18 ust. 2 pkt 15 ustawy z dnia 8 marca 1990 r. o samorządzie gminnym (Dz. U z 2017 r. poz. 1875 i 2232, z 2018 r. poz. 130), art. 8 ust. 1, art. 11 ust. 5 pkt 1 i art. 13 ustawy z dnia 9 października 2015 r. o rewitalizacji (Dz. U. z 2017 poz. 1023, 1529 i 1566) uchwała się, co następuje:

**§ 1.** W uchwale Nr 245/XXXIII/17 z dnia 9 czerwca 2017 r. w sprawie wyznaczenia obszaru zdegradowanego i obszaru rewitalizacji na terenie Gminy Szczuczyn (Dz. Urz. Woj. Podl. z 2017 r. poz. 2437) załącznik do uchwały otrzymuje brzmienie określone w niniejszym załączniku.

**§ 2.** Wykonanie uchwały powierza się Burmistrzowi Szczuczyna.

**§ 3.** Uchwała wchodzi w życie po upływie 14 dni od dnia ogłoszenia w Dzienniku Urzędowym Województwa Podlaskiego.

**Przewodniczący Rady**  
*Tomasz Mioduszewski*

**Załącznik do Uchwały Nr 298/XLI/18**  
Rady Miejskiej w Szczuczynie  
z dnia 21 lutego 2018 r.

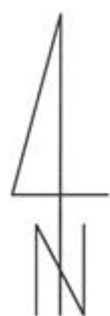
**Mapy terenów Gminy Szczuczyn wyznaczone jako tereny zdegradowane**



**Sołectwo Bzury**  
Skala 1:5000

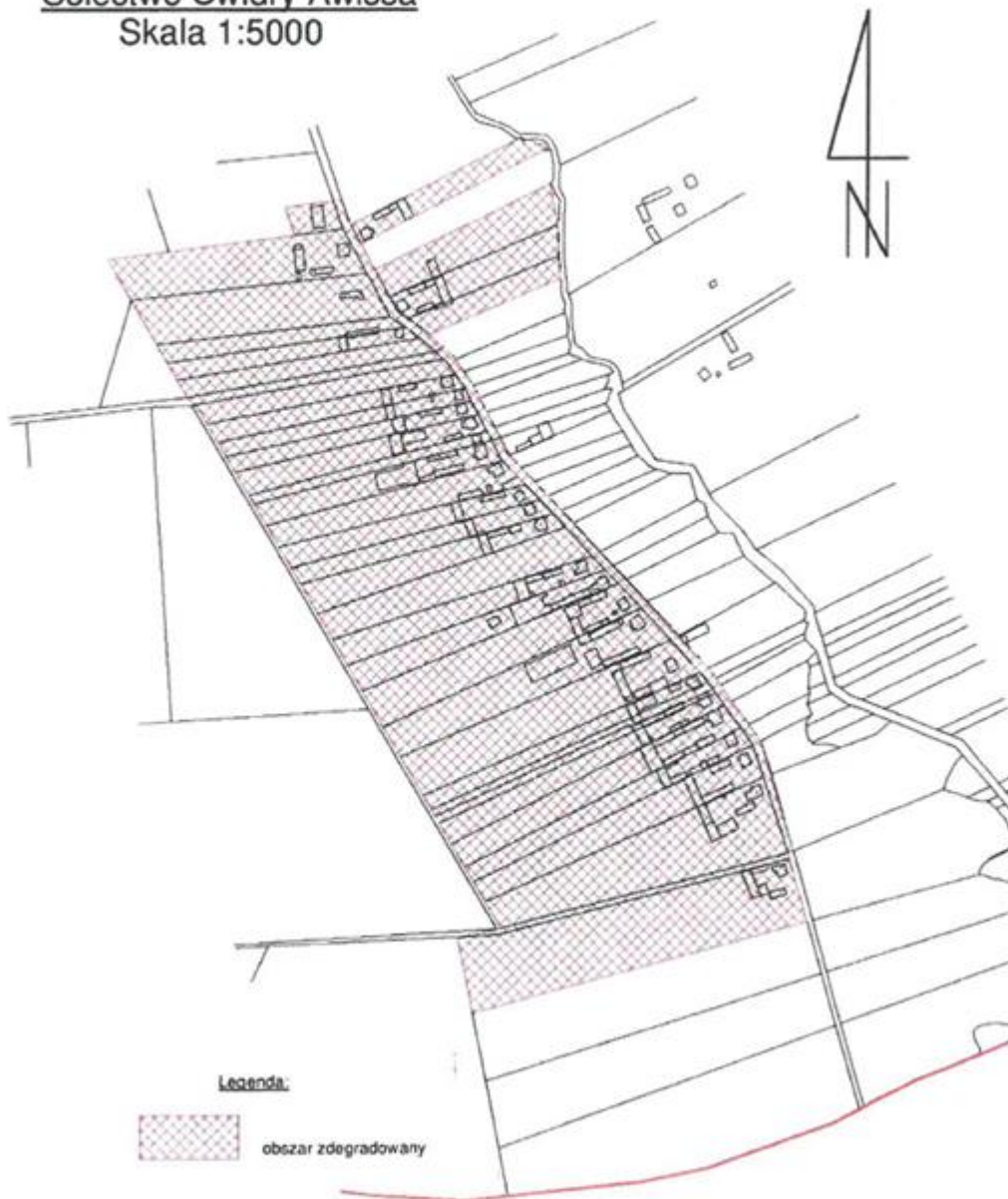


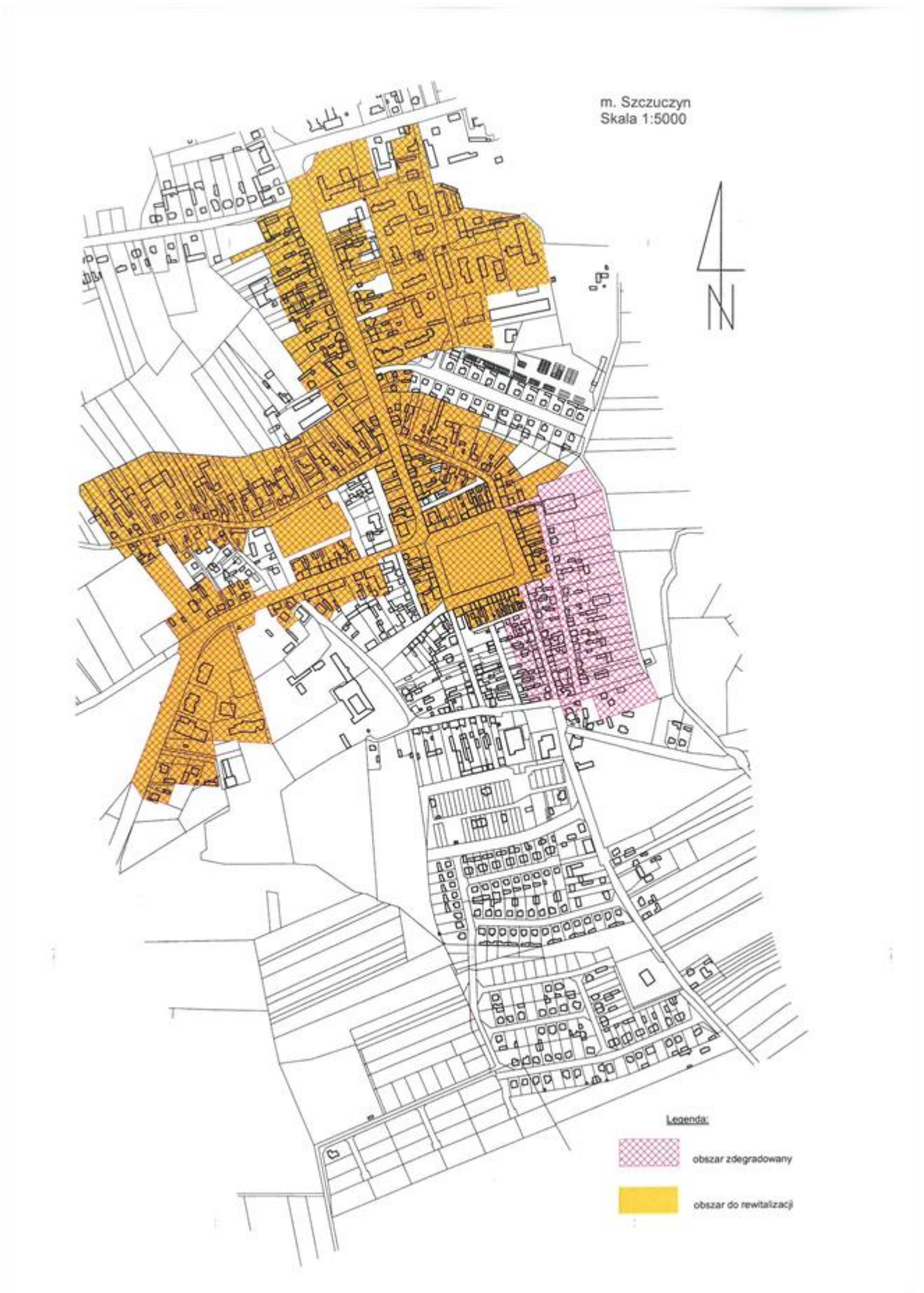
Sołectwo Dołęgi  
Skala 1:15000



**Legenda:**  
☒ obszar zdegradowany

Sołectwo Świdry Awissa  
Skala 1:5000





### Uzasadnienie

W związku z wejściem w życie ustawy z dnia 9 października 2015 r. o rewitalizacji, która określa zasady prac, tryb przygotowywania, prowadzenia i oceny rewitalizacji, przygotowanie, koordynowanie i tworzenie warunków do jej prowadzenia oraz rozpoczęciem procesu opracowywania Gminnego Programu Rewitalizacji, Rada Miejska w Szczuczynie w dniu 9 czerwca 2017 r. przyjęła uchwałę Nr 245/XXXIII/17 w sprawie wyznaczenia obszaru zdegradowanego i obszaru rewitalizacji na terenie Gminy Szczuczyn.

Wyznaczenie obszaru zdegradowanego i obszaru rewitalizacji zapewniło możliwość dalszych prac nad Gminnym Programem Rewitalizacji dla Gminy Szczuczyn (GPR), który stanowić będzie podstawowe narzędzie prowadzenia rewitalizacji, zapewniające kompleksowość oraz działania w ścisłej współpracy ze społecznością lokalną.

Jednakże, w związku z określeniem ostatecznego stanowiska Urzędu Marszałkowskiego Województwa Podlaskiego (UMWP) w sprawie metodologii wyznaczania obszaru zdegradowanego oraz obszaru rewitalizacji konieczna jest zmiana granic obszarów rewitalizacji i obszarów zdegradowanych, która zapewni spójność ze stanowiskiem UMWP. Urząd Marszałkowski, jako Instytucja Zarządzająca Regionalnym Programem Operacyjnym Województwa Podlaskiego na lata 2014 – 2020 dysponuje środkami europejskimi na współfinansowanie projektów rewitalizacyjnych, a tym samym może poprzez m.in. wytyczne i regulamin konkursu dotacyjnego określić szczególne, dodatkowe wymagania nie wynikające wprost z ww. ustawy, przed potencjalnymi Beneficjentami.

Korekta granic polega na zmianie pierwotnie wyznaczonego uchwałą obszaru zdegradowanego oraz rewitalizacji. Zmiana granic obszaru nie ma wpływu na zmianę jakiegokolwiek z przedsięwzięć rewitalizacyjnych zgłoszonych w trakcie prac nad Gminnym Programem Rewitalizacji.

Wyznaczenie obszaru zdegradowanego i obszaru rewitalizacji zapewni możliwość opracowywania Gminnego Programu Rewitalizacji dla Gminy Szczuczyn, który stanowić będzie podstawowe narzędzie prowadzenia rewitalizacji, zapewniające kompleksowość oraz działania w ścisłej współpracy ze społecznością lokalną.

Niniejszy projekt uchwały był poddany konsultacjom społecznym w dniach od 16 stycznia 2018 r. do 14 lutego 2018 r., które przyjęły następujące formy:

- zbieranie uwag w formie papierowej oraz elektronicznej;
- warsztatu konsultacyjnego adresowanego do mieszkańców Gminy Szczuczyn i interesariuszy obszaru rewitalizacji, który odbył się w dniu 9 lutego 2018 roku.