



DZIENNIK URZĘDOWY

WOJEWÓDZTWA PODLASKIEGO

Białystok, dnia 1 marca 2018 r.

Poz. 1005

UCHWAŁA NR XLV/433/18 RADY MIEJSKIEJ W AUGUSTOWIE

z dnia 21 lutego 2018 r.

w sprawie zmiany uchwały Nr XX/170/16 Rady Miejskiej w Augustowie z dnia 2 marca 2016 r. w sprawie wyznaczenia obszaru zdegradowanego i obszaru rewitalizacji

Na podstawie art. 18 ust. 2 pkt 15 ustawy z 8 marca 1990 r. o samorządzie gminnym (Dz. U. z 2017 r. poz. 1875, ze zm.: poz. 2232, z 2018 r. poz. 130), art. 8 ust. 1, art. 11 ust. 4 i 5 ustawy z 9 października 2015 r. o rewitalizacji (Dz.U. z 2017 r., poz.1023, ze zm.: poz. 1529, poz. 1566) Rada Miejska w Augustowie uchwala, co następuje:

§ 1. W uchwale Nr XX/170/16 Rady Miejskiej w Augustowie z dnia 2 marca 2016 r. w sprawie wyznaczenia obszaru zdegradowanego i obszaru rewitalizacji zmienia się wyznaczony na terenie Miasta Augustowa obszar zdegradowany z podziałem na podobszary i obszar rewitalizacji z podziałem na podobszary.

§ 2. Uchyła się załącznik nr 1 do uchwały Nr XX/170/16 Rady Miejskiej w Augustowie z dnia 2 marca 2016 r. w sprawie wyznaczenia obszaru zdegradowanego i obszaru rewitalizacji.

§ 3. Granicę i teren obszaru zdegradowanego z podziałem na podobszary oraz granicę i teren obszaru rewitalizacji z podziałem na podobszary określają mapy stanowiące załącznik nr 1, nr 2, nr 3 i nr 4 do niniejszej uchwały.

§ 3. Wykonanie uchwały powierza się Burmistrzowi Miasta Augustowa.

§ 4. Uchwała wchodzi w życie po upływie 14 dni od dnia ogłoszenia w Dzienniku Urzędowym Województwa Podlaskiego.

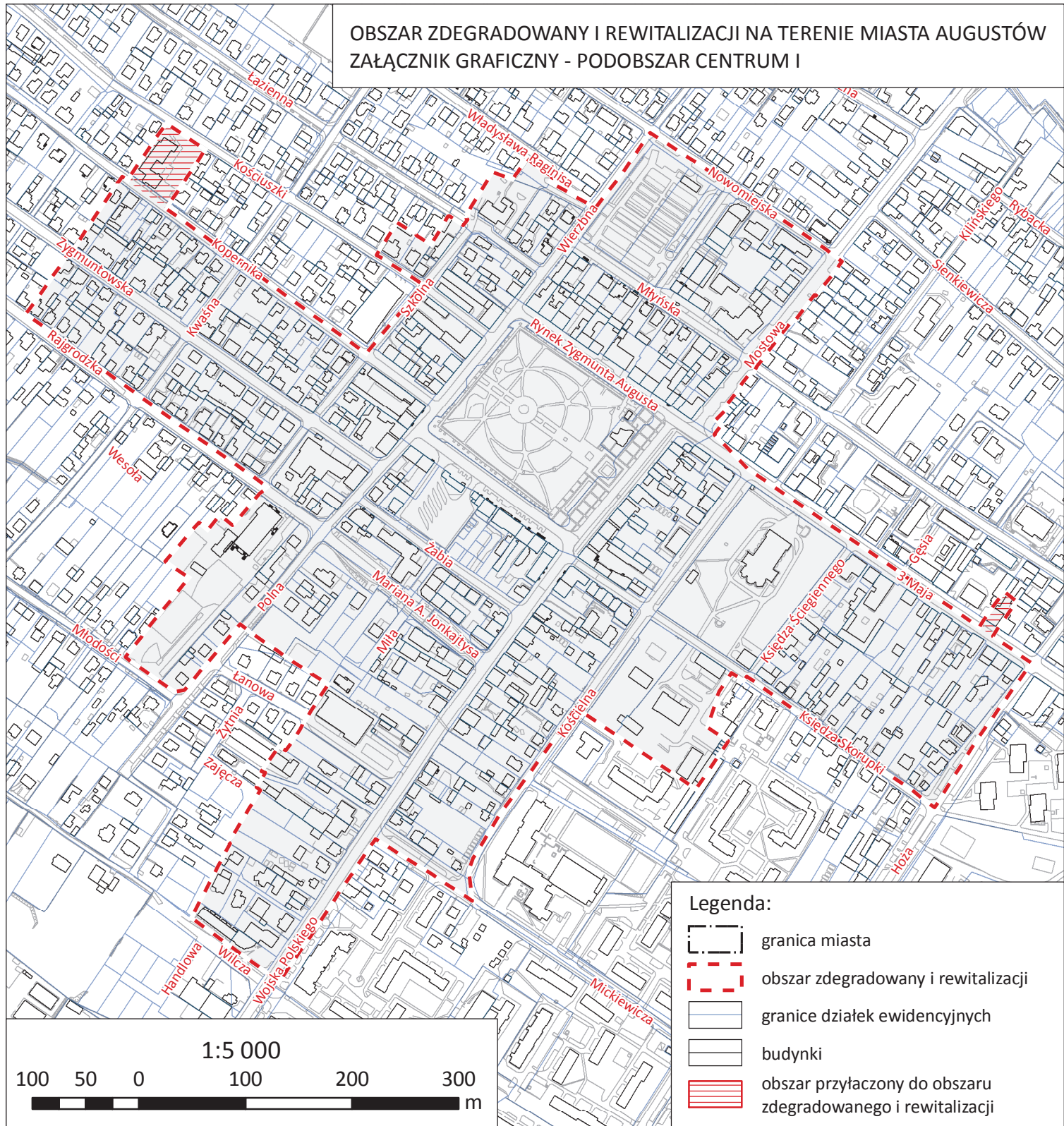
Przewodniczący Rady
Miejskiej w Augustowie

Filip Jerzy Chodkiewicz

Załącznik Nr 1 do Uchwały Nr XLV/433/18
Rady Miejskiej w Augustowie
z dnia 21 lutego 2018 r.

**w sprawie zmiany uchwały Nr XX/170/16 Rady Miejskiej w Augustowie z dnia 2 marca 2016 r.
w sprawie wyznaczenia obszaru zdegradowanego i obszaru rewitalizacji.**

Mapa sporządzona z wykorzystaniem treści mapy zasadniczej, na której wyznacza się obszar zdegradowany i obszar rewitalizacji- Podobszar Centrum I.

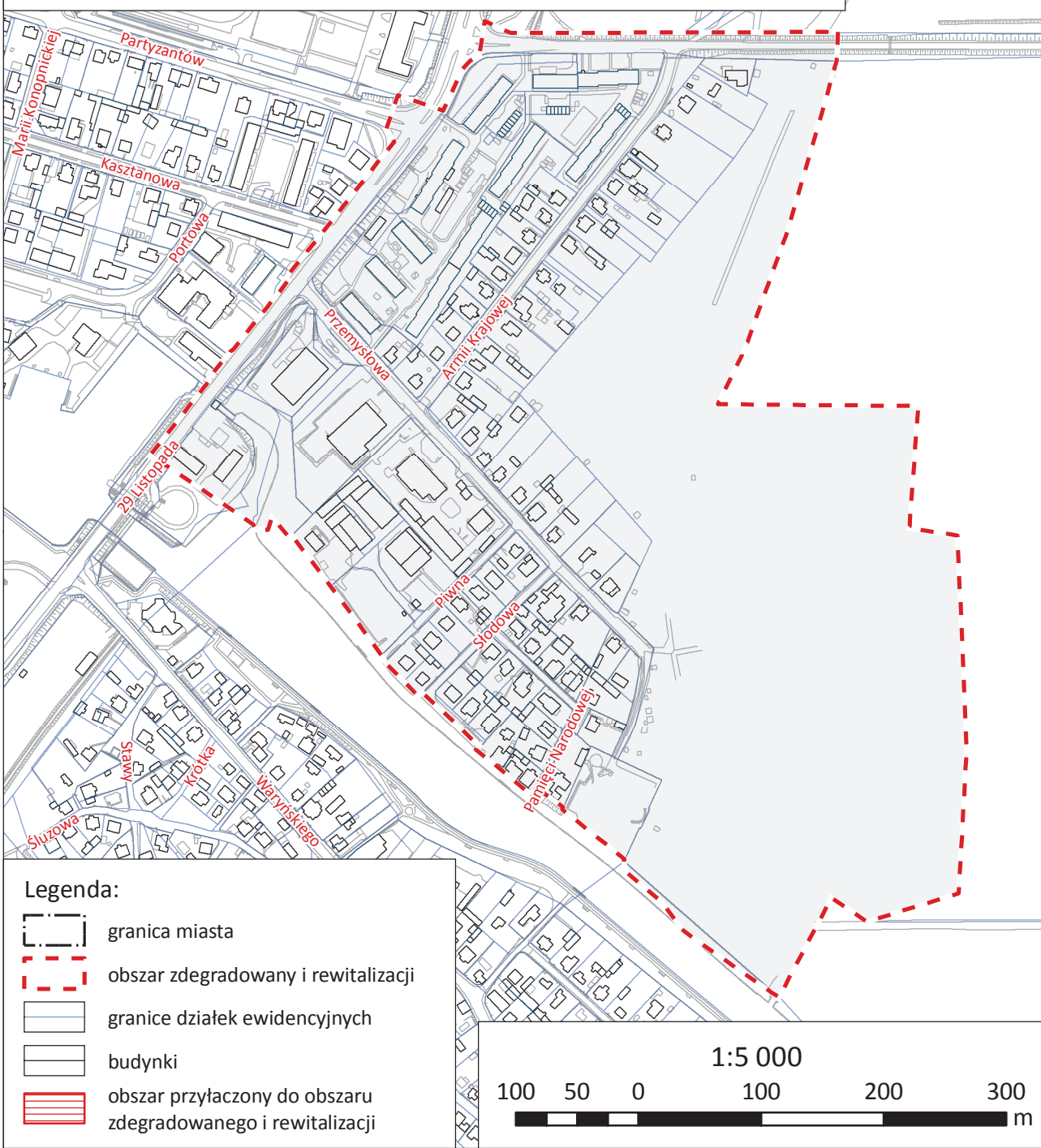


Załącznik Nr 2 do Uchwały Nr XLV/433/18
Rady Miejskiej w Augustowie
z dnia 21 lutego 2018 r.






**w sprawie zmiany uchwały Nr XX/170/16 Rady Miejskiej w Augustowie z dnia 2 marca 2016 r.
w sprawie wyznaczenia obszaru zdegradowanego i obszaru rewitalizacji.**

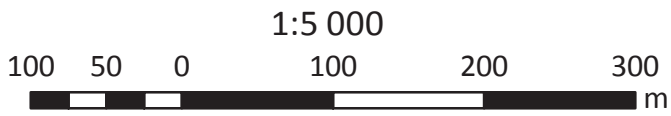
Mapa sporządzona z wykorzystaniem treści mapy zasadniczej, na której wyznacza się obszar zdegradowany i obszar rewitalizacji- Podobszar Kaczy Dołek.

**OBSZAR ZDEGRADOWANY I REWITALIZACJI NA TERENIE MIASTA AUGUSTÓW
ZAŁĄCZNIK GRAFICZNY - PODOBSZAR KACZY DOŁEK**



Legenda:

-  granica miasta
-  obszar zdegradowany i rewitalizacji
-  granice działek ewidencyjnych
-  budynki
-  obszar przyłączony do obszaru zdegradowanego i rewitalizacji

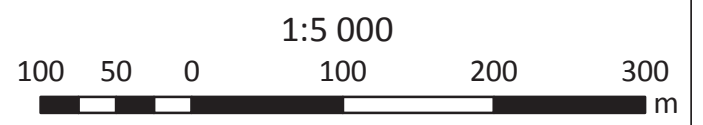


Załącznik Nr 3 do Uchwały Nr XLV/433/18
Rady Miejskiej w Augustowie
z dnia 21 lutego 2018 r.






**w sprawie zmiany uchwały Nr XX/170/16 Rady Miejskiej w Augustowie z dnia 2 marca 2016 r.
w sprawie wyznaczenia obszaru zdegradowanego i obszaru rewitalizacji.**

Mapa sporządzona z wykorzystaniem treści mapy zasadniczej, na której wyznacza się obszar zdegradowany i obszar rewitalizacji- Podobszar Koszary.

OBSZAR ZDEGRADOWANY I REWITALIZACJI NA TERENIE MIASTA AUGUSTÓW
ZAŁĄCZNIK GRAFICZNY - PODOBSZAR KOSZARY



Legenda:

-  granica miasta
-  obszar zdegradowany i rewitalizacji
-  granice działek ewidencyjnych
-  budynki
-  obszar przyłączony do obszaru zdegradowanego i rewitalizacji

Załącznik Nr 4 do Uchwały Nr XLV/433/18
Rady Miejskiej w Augustowie
z dnia 21 lutego 2018 r.

**w sprawie zmiany uchwały Nr XX/170/16 Rady Miejskiej w Augustowie z dnia 2 marca 2016 r.
w sprawie wyznaczenia obszaru zdegradowanego i obszaru rewitalizacji.**

Mapa sporządzona z wykorzystaniem treści mapy zasadniczej, na której wyznacza się obszar zdegradowany i obszar rewitalizacji- Podobszar Lipowiec.

