



DZIENNIK URZĘDOWY

WOJEWÓDZTWA PODLASKIEGO

Białystok, dnia 14 października 2016 r.

Poz. 3909

UCHWAŁA NR XXV/383/16 RADY MIASTA BIAŁYSTOK

z dnia 5 października 2016 r.

w sprawie ustanowienia pomników przyrody

Na podstawie art. 7 ust. 1 pkt 1, art. 18 ust. 2 pkt 15 ustawy z dnia 8 marca 1990 r. o samorządzie gminnym (Dz. U. z 2016 r. poz. 446), w związku z art. 44 ust. 1, 2, 3a i 3b, art. 45 ust. 1 ustawy z dnia 16 kwietnia 2004 r. o ochronie przyrody (Dz. U. z 2015 r. poz. 1651 z późn. zm.¹⁾), po uzgodnieniu z Regionalnym Dyrektorem Ochrony Środowiska w Białymstoku, uchwala się, co następuje:

§ 1. W celu ochrony tworów przyrody żywej o szczególnej wartości przyrodniczej, naukowej i krajobrazowej, ustanawia się pomnikami przyrody następujące drzewa, rosnące na terenie miasta Białystok:

- 1) dąb szypułkowy (*Quercus robur*) o obwodzie pnia mierzonym na wysokości 130 cm wynoszącym 305 cm, rosnący przy ul. Pogodnej 8, na działce nr geod. 184/83 w obrębie 8 - Bema, stanowiącej własność Gminy Białystok;
- 2) dąb szypułkowy (*Quercus robur*) o obwodzie pnia mierzonym na wysokości 130 cm wynoszącym 326 cm, rosnący przy ul. Michała Wołodyjowskiego 8, na granicy działek nr geod. 1244/8 i 1227/10, w obrębie 11 - Śródmieście, stanowiących współwłasność osób fizycznych i Białostockiej Spółdzielni Mieszkaniowej;
- 3) dąb szypułkowy (*Quercus robur*) o obwodzie pnia mierzonym na wysokości 130 cm wynoszącym 286 cm, rosnący przy ul. Skorupskiej 34, na działce nr geod. 1406, w obrębie 17 - Bojary, stanowiącej współwłasność osób fizycznych i Spółdzielni Mieszkaniowej "Zachęta";
- 4) czereśnia ptasia (*Prunus avium*) o obwodzie pnia mierzonym na wysokości 130 cm wynoszącym 260 cm, rosnąca przy al. 1000-lecia Państwa Polskiego 75, na działce nr geod. 1714/17 w obrębie 2 - Wysoki Stoczek, stanowiącej własność Skarbu Państwa w zarządzie Nadleśnictwa Dojlidy;
- 5) aleja dębów szypułkowych (*Quercus robur*) składająca się z 8 drzew o obwodach pni mierzonych na wysokości 130 cm wynoszących 266 cm, 340 cm, 254 cm, 303 cm, 284 cm, 242 cm, 217 cm, 250 cm, rosnących w pasie drogowym ul. Kawaleryjskiej, na działce nr geod. 133 w obrębie 9 - Nowe Miasto, stanowiącej własność Gminy Białystok.

§ 2. Szczegółową lokalizację poszczególnych drzew wraz z ich współrzędnymi geograficznymi oraz wysokościami określają załączniki nr 1, 2, 3, 4, 5 do niniejszej uchwały.

§ 3. W stosunku do pomników przyrody, o których mowa w § 1 wprowadza się następujące zakazy:

- 1) niszczenia, uszkodzenia lub przekształcania obiektu lub obszaru;
- 2) uszkodzenia i zanieczyszczenia gleby;
- 3) dokonywania zmian stosunków wodnych, jeżeli zmiany te nie służą ochronie przyrody albo racjonalnej gospodarce rolnej, leśnej, wodnej lub rybackiej;

¹⁾ Zmiany wymienionej ustawy zostały ogłoszone w Dz. U. z 2015 r. poz. 1936 i z 2016 r. poz. 422

- 4) zmiany sposobu użytkowania ziemi;
- 5) umieszczania tablic reklamowych.

§ 4. W stosunku do pomników przyrody, o których mowa w § 1, w ramach ochrony czynnej ustala się:

- 1) obowiązek stałego monitoringu stanu zdrowotnego pomnika przyrody i w razie potrzeby wykonywanie zabiegów pielęgnacyjnych i zabezpieczających;
- 2) wykonywanie działań ochronnych w celu utrzymania właściwego stanu pomnika przyrody i realizacji celów ochrony;
- 3) obowiązek stałego monitoringu oznakowania pomnika przyrody i uzupełniania jego braków.

§ 5. Koszty utrzymania i pielęgnacji pomników przyrody ponosi Gmina Białystok.

§ 6. Nadzór nad pomnikami przyrody sprawuje Prezydent Miasta Białegostoku.

§ 7. Wykonanie uchwały powierza się Prezydentowi Miasta Białegostoku.

§ 8. Uchwała wchodzi w życie po upływie 14 dni od dnia ogłoszenia w Dzienniku Urzędowym Województwa Podlaskiego.

Przewodniczący Rady
Mariusz Krzysztof Gromko

Załącznik nr 1 do uchwały nr XXV/383/16

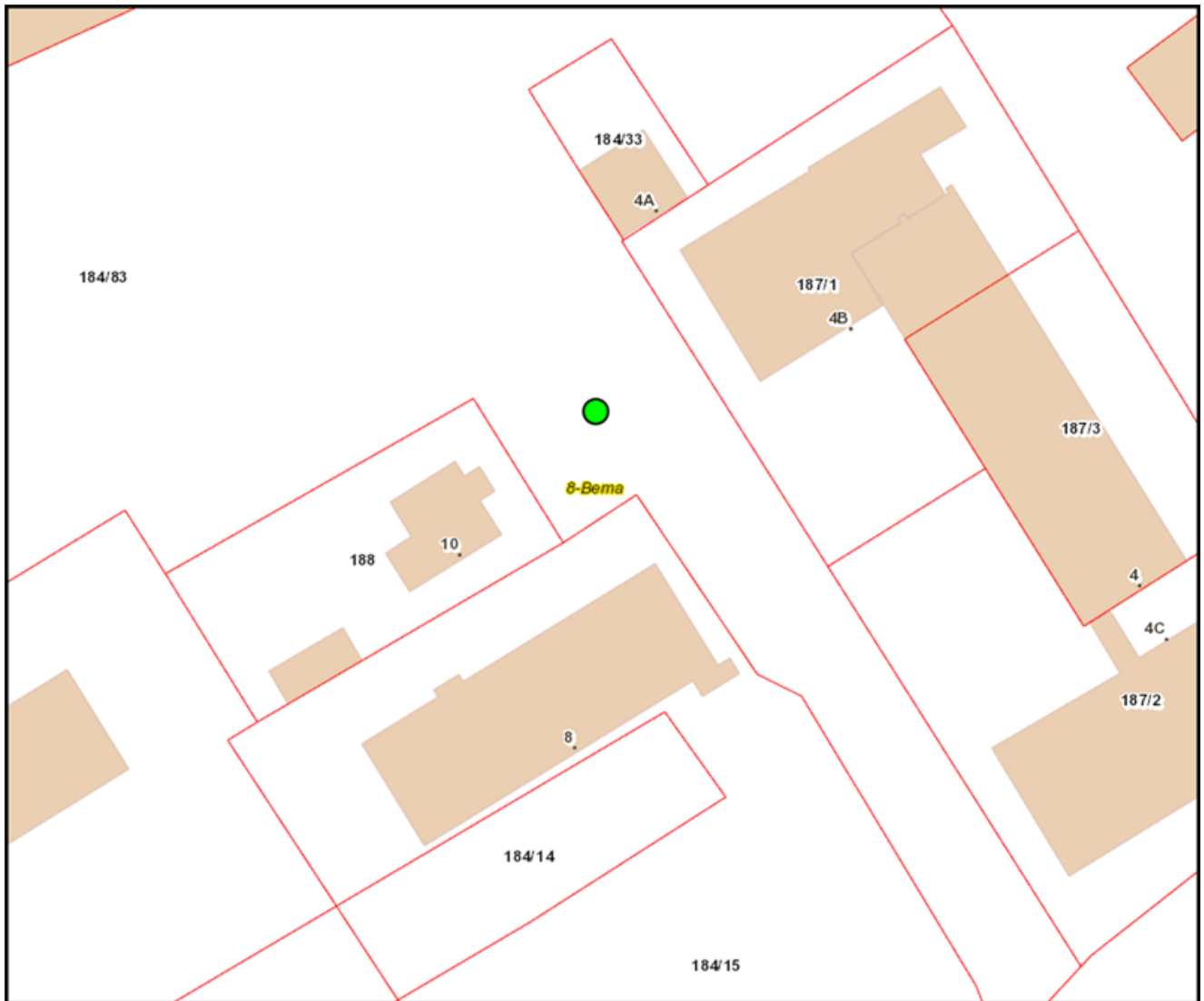
Rady Miasta Białystok

z dnia 5 października 2016 r.

Lokalizacja pomnika przyrody - dębu szypułkowego rosnącego przy ul. Pogodnej 8

Współrzędne geograficzne drzewa: N: 53° 7' 10.12"; E: 23° 8' 27.34"

Wysokość drzewa: 20 m



Drzewo uznane za pomnik przyrody

Załącznik nr 2 do uchwały nr XXV/383/16

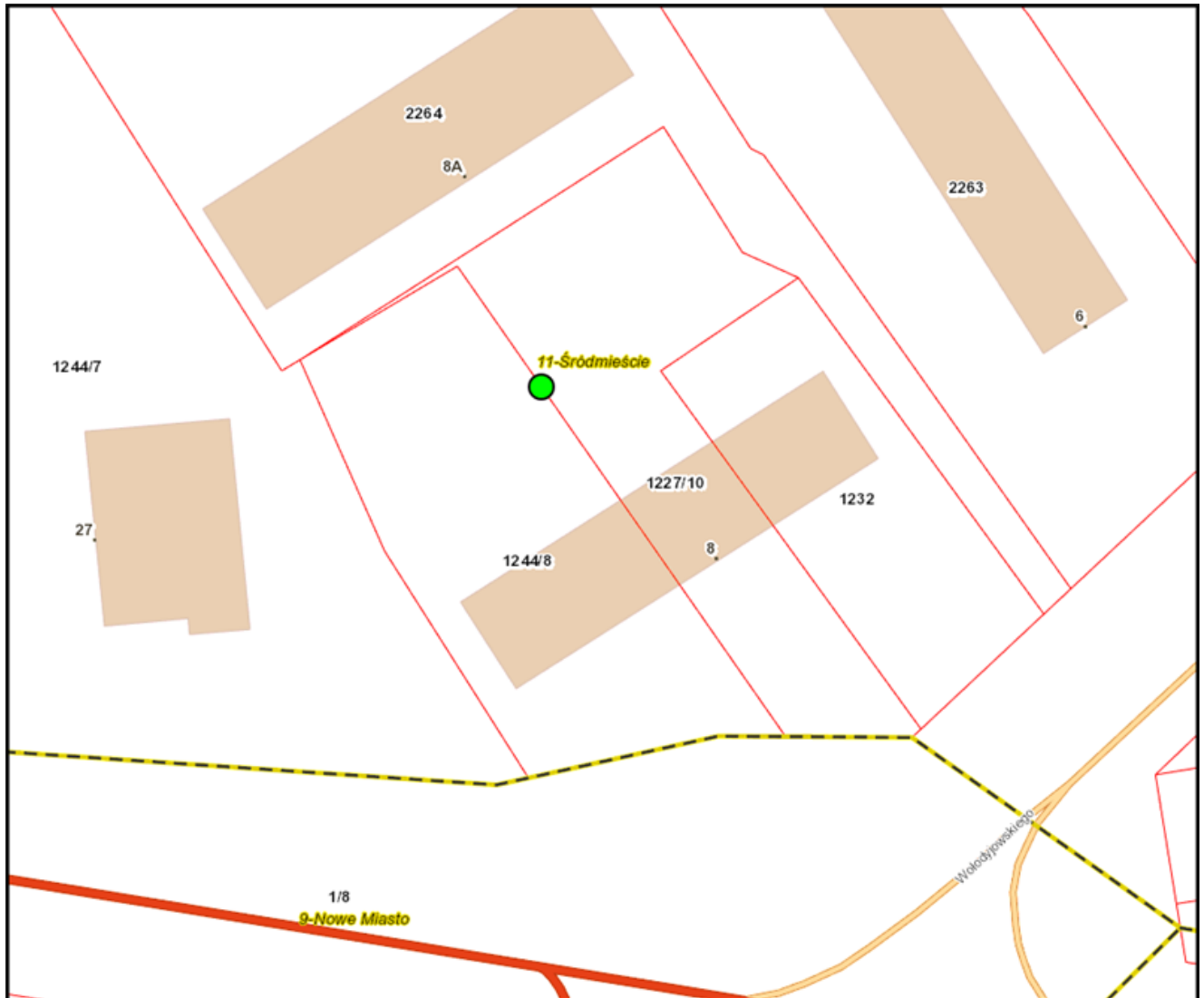
Rady Miasta Białystok

z dnia 5 października 2016 r.

Lokalizacja pomnika przyrody - dębu szypułkowego rosnącego przy ul. Michała Wołodyjowskiego 8

Współrzędne geograficzne drzewa: N: 53° 7' 12.42"; E: 23° 9' 24.20"

Wysokość drzewa: 23,5 m



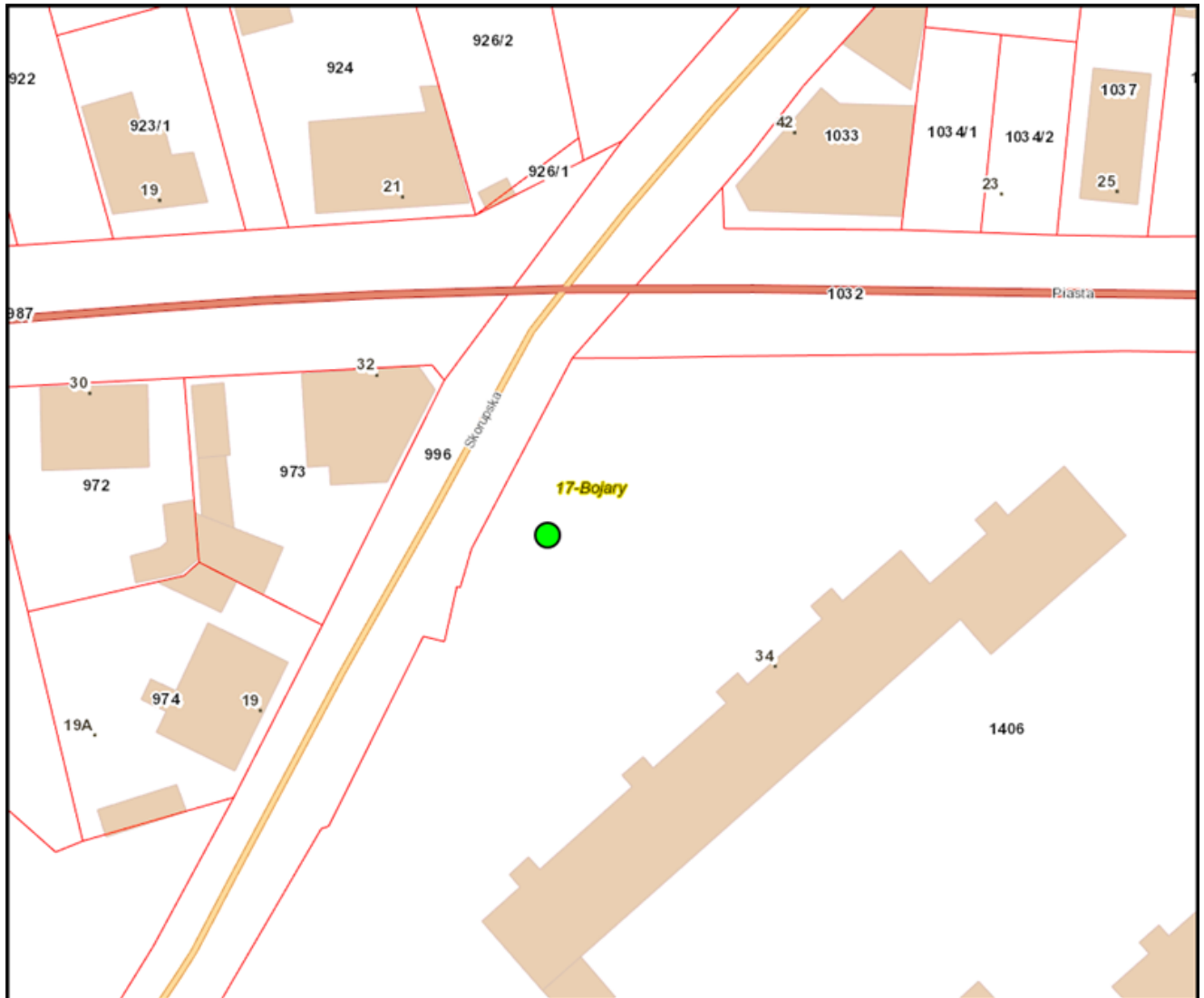
Drzewo uznane za pomnik przyrody

Załącznik nr 3 do uchwały nr XXV/383/16
Rady Miasta Białystok
z dnia 5 października 2016 r.

Lokalizacja pomnika przyrody - dębu szypułkowego rosnącego przy ul. Skorupskiej 34

Współrzędne geograficzne drzewa: N: 53° 8' 4.17"; E: 23° 10' 55.45"

Wysokość drzewa: 19 m



Drzewo uznane za pomnik przyrody

Załącznik nr 4 do uchwały nr XXV/383/16

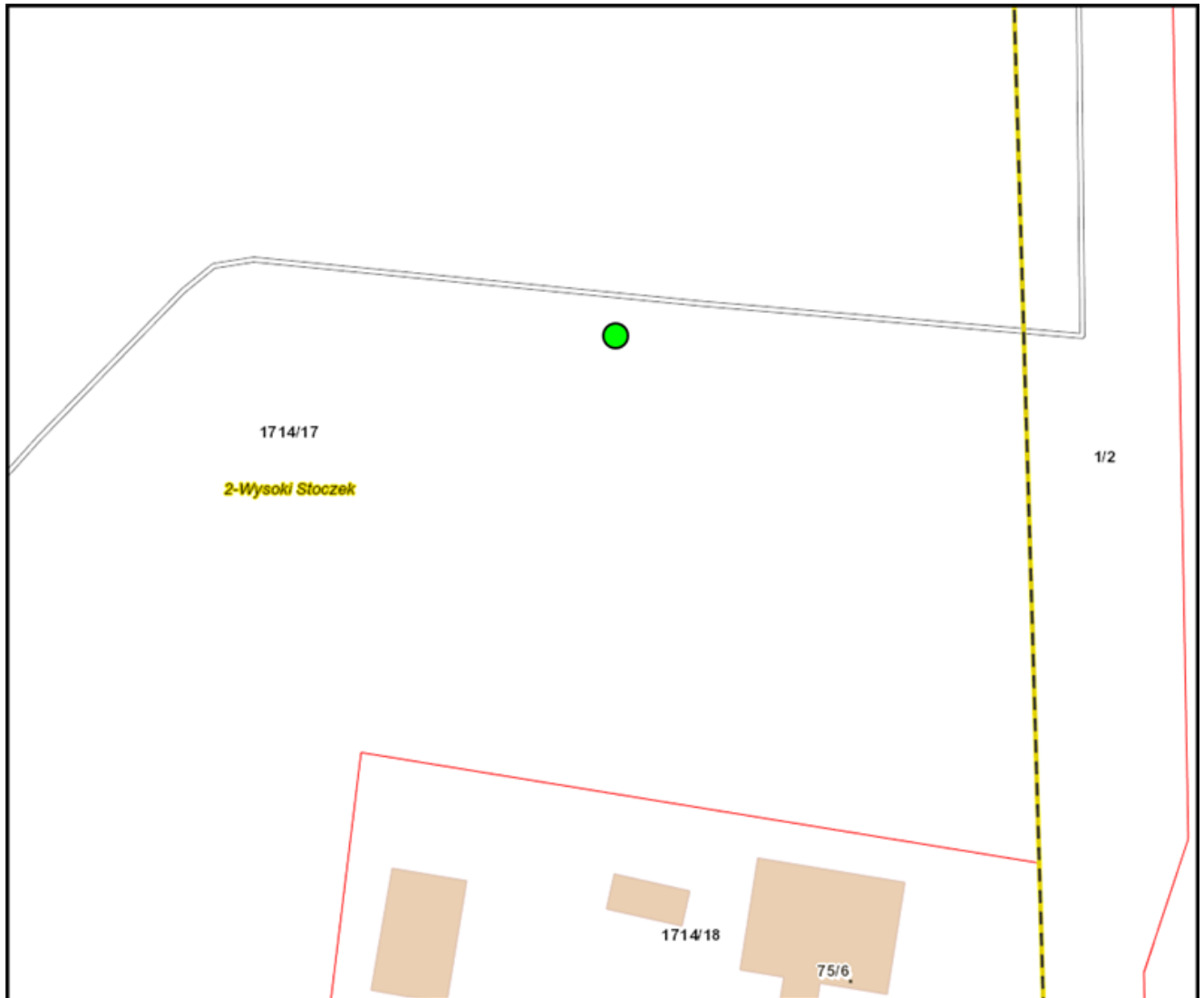
Rady Miasta Białystok

z dnia 5 października 2016 r.

Lokalizacja pomnika przyrody - czereśni ptasiej rosnącej przy al. 1000-lecia Państwa Polskiego 75

Współrzędne geograficzne drzewa: N: 53° 9' 50.39"; E: 23° 8' 53.65"

Wysokość drzewa: 24 m



Drzewo uznane za pomnik przyrody

Załącznik nr 5 do uchwały nr XXV/383/16

Rady Miasta Białystok

z dnia 5 października 2016 r.

Lokalizacja pomnika przyrody - alei 8 dębów szypułkowych rosnących w pasie drogowym ul. Kawaleryjskiej

Współrzędne geograficzne drzew:

drzewo nr 1: N: 53° 6' 31.78", E: 23° 8' 46.41"

drzewo nr 2: N: 53° 6' 32.29", E: 23° 8' 46.69"

drzewo nr 3: N: 53° 6' 32.51", E: 23° 8' 46.78"

drzewo nr 4: N: 53° 6' 32.87", E: 23° 8' 46.98"

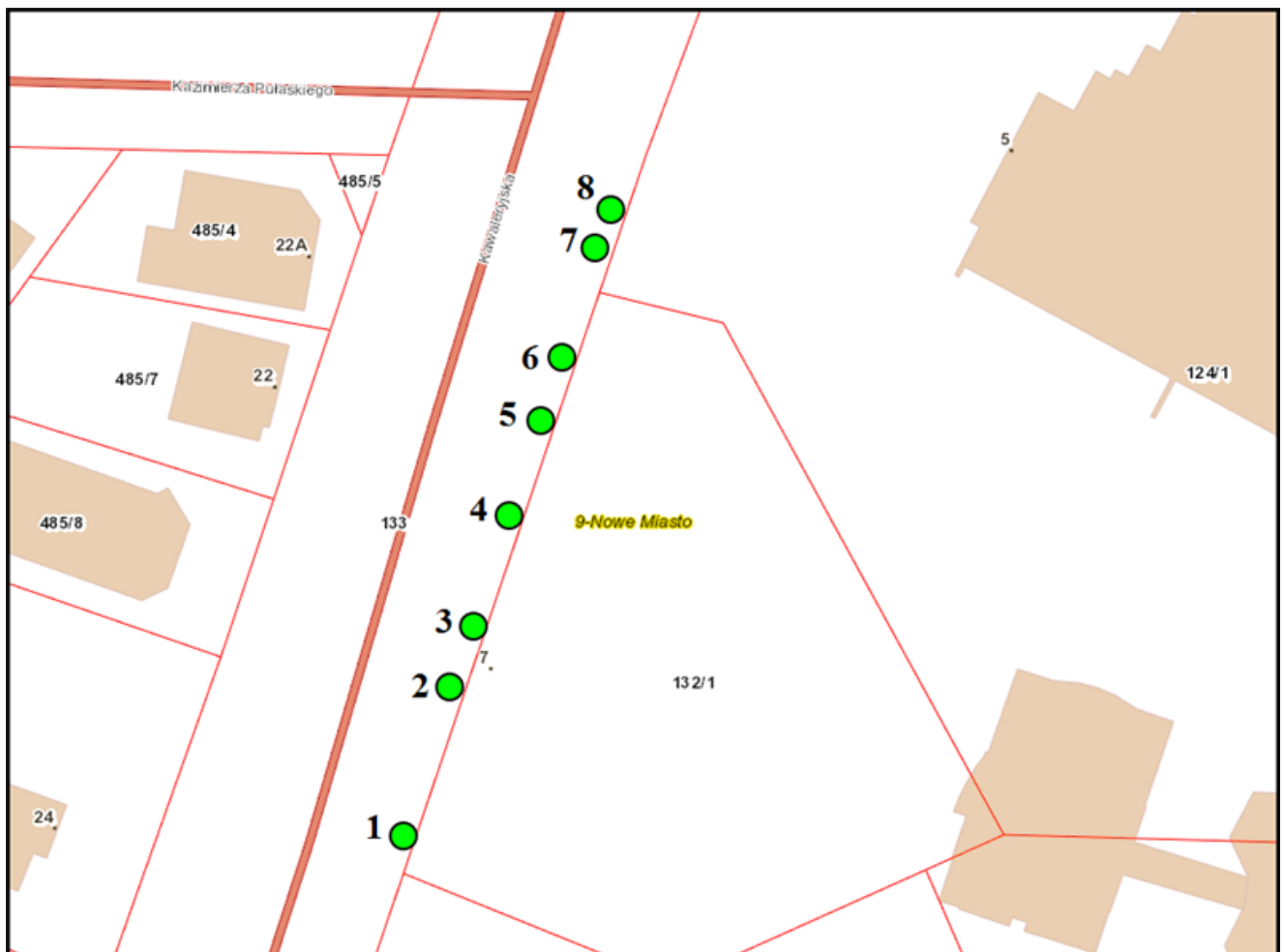
drzewo nr 5: N: 53° 6' 33.18", E: 23° 8' 47.13"

drzewo nr 6: N: 53° 6' 33.04", E: 23° 8' 47.23"

drzewo nr 7: N: 53° 6' 33.75", E: 23° 8' 47.04"

drzewo nr 8: N: 53° 6' 33.83", E: 23° 8' 47.52"

Wysokość drzew: 1 - 20 m, 2 - 24 m, 3 - 18 m, 4 - 22 m, 5 - 22 m, 6 - 22 m, 7 - 22 m, 8 - 22 m



Drzewa uznane za pomnik przyrody