DZIENNIK URZĘDOWY
WOJEWÓDZTWA OPOLSKIEGO

Opole, dnia 1 lipca 2019 r.

Poz. 2233

Elektronicznie podpisany przez:
TERESA MATCZYŃSKA; OPOLSKI URZĄD WOJEW
Data: 2019-07-01 14:06:56

UCHWAŁA NR 96/VIII/19
RADY MIEJSKIEJ W NAMYSŁOWIE

z dnia 24 czerwca 2019 r.

w sprawie przyjęcia Programu Opieki nad Zabytkami Gminy Namysłów na lata 2018-2021

Na podstawie art. 18 ust. 2 pkt 15 ustawy z dnia 8 marca 1990 r. o samorządzie gminnym (Dz. U. z 2019 r., poz. 506) oraz art. 87 ust. 3 ustawy z dnia 23 lipca 2003 r. o ochronie zabytków i opiece nad zabytkami (Dz. U. z 2018 r., poz. 2067 z późn. zm.) Rada Miejska w Namysłowie uchwala, co następuje:

§ 1. Przyjmuje się Program Opieki nad Zabytkami Gminy Namysłów na lata 2018-2021, zaopiniowany pozytywnie przez Wojewódzkiego Konserwatora zabytków, będący załącznikiem do niniejszej uchwały.

§ 2. Wykonanie uchwały powierza się Burmistrzowi Namysłowa.

§ 3. Uchwała wchodzi w życie po upływie 14 dni od dnia ogłoszenia w Dzienniku Urzędowym Województwa Opolskiego.

Przewodniczący Rady

Jacek Fior

Załącznik do uchwały nr 96/VIII/19
Rady Miejskiej w Namysłowie
z dnia 24 czerwca 2019 r.

Gmina Namysłów

PROGRAM OPIEKI NAD ZABYTKAMI GMINY NAMYSŁÓW
NA LATA
2018-2021

NAMYSŁÓW 2018

Spis treści

1. Wstęp (s. 3)
2. Podstawa prawna opracowania Programu (s. 3)
3. System ochrony zabytków i opieki nad zabytkami w Polsce (s. 3)
   3.1. Uwarunkowania prawne (s. 3)
   3.2. Zapisy dotyczące samorządu gminnego (s. 9)
   3.3. Organizacja organów ochrony zabytków (s. 10)
4. Spójność Programu z dokumentami strategicznymi w Polsce w zakresie ochrony dziedzictwa kulturowego (s. 10)
   4.1. Uwarunkowania na szczeblu krajowym (s. 11)
   4.2. Uwarunkowania na szczeblu wojewódzkim (s. 12)
   4.3. Uwarunkowania na szczeblu powiatowym i międzygminnym (s. 14)
5. Spójność Programu z lokalnymi dokumentami strategicznymi (s. 17)
6. Charakterystyka zasobów i analiza stanu zachowania dziedzictwa kulturowego Gminy Namysłów (s. 22)
   6.1. Krajobraz kulturowy gminy (s. 22)
   6.2. Zabytki nieruchome (s. 25)
      A. Zabytki sakralne (s. 26)
      B. Zamek i fortyfikacje miejskie (s. 35)
      C. Zespoły pałacowo-folwarczne (s. 38)
      D. Parki (s. 45)
      E. Budynki użyteczności publicznej (s. 54)
      F. Budynki mieszkalne (s. 56)
      G. Zabytki techniki i przemysłowe (s. 59)
   6.3. Zabytki ruchome (s. 61)
   6.4. Zabytki archeologiczne (s. 63)
   6.5. Dziedzictwo niematerialne (s. 69)
   6.6. Zabytki w Gminnej Ewidencji Zabytków (GEZ) (s. 70)
7. Analiza szans i zagrożeń dla środowiska kulturowego gminy Namysłów (s. 72)
9. Założenia programowe dokumentu (s. 74)
   9.1. Priorytety i główne kierunki działań Programu Opieki nad Zabytkami (s. 74)
   9.2. Propozycje zadań Programu w perspektywie długo- i krótkoterminowej (s. 76)
10. Narzędzia służące realizacji Programu (s. 85)
11. Źródła finansowania Programu (s. 86)

Załącznik nr 1 – Rejestr zabytków nieruchomych (s. 91)
   A- Miasto Namysłów (s. 91)
   B- Obszar wiejski (s. 93)
Załącznik nr 2 – Gminna Ewidencja Zabytków (s. 97)
Załącznik nr 3 – Wykaz stanowisk archeologicznych (s. 122)

1. Wstęp

Gmina Namysłów posiada bogaty i różnorodny zasób dziedzictwa kulturowego i przyrodniczego, z kilkoma obiektami o wartościach ponadregionalnych. Zamek o średniowiecznym rodowodzie w Namysłowie czy drewniany kościół w Michalicach z barokową polichromią wnętrza są zabytkowymi wizytówkami nie tylko gminy, ale i województwa opolskiego. Na uwagę oraz opiekę zasługują jednak wszystkie elementy historycznego krajobrazu kulturowego – wiejskie kościoły, założenia pałacowo-parkowe, układy ruralistyczne.

Narzędziem w strategicznym planowaniu ochrony lokalnego dziedzictwa kulturowego jest niniejszy ***Program Opieki nad Zabytkami Gminy Namysłów na lata 2018-2021***, który jest już trzecim opracowanym dokumentem. Stanowi on z jednej strony kontynuację założeń poprzedniego Programu, z drugiej, wobec zmieniających się w uwarunkowań zewnętrznych, przedstawia zaktualizowane przepisy i wynikające z nich prawa i obowiązki.

Program wchodzi w życie pod koniec funkcjonowania nowej perspektywy finansowania projektów ze środków europejskich na lata 2014-2020. Z uwagi na częściowo wykorzystane już źródła finansowania jest to wyzwanie, ale i szansa dla właścicieli obiektów zabytkowych oraz Urzędu Miejskiego, na pozyskiwanie niezbędnych funduszy na realizację zadań związanych z ochroną dziedzictwa kulturowego.

2. Podstawa prawna opracowania Programu

Obowiązek opracowania *Gminnego Programu Opieki nad Zabytkami* wynika z *Ustawy z dn. 8 marca 1990 r. o samorządzie gminnym* (t.j. Dz.U. z 2016 r. poz. 446, z późn. zm.), która w katalogu zadań własnych gminy o charakterze lokalnym wymienia również zadania z zakresu kultury, w tym ochrony zabytków i opieki nad zabytkami, oraz bezpośrednio z zapisów art. 87 *Ustawy z dn. 23 lipca 2003 o ochronie zabytków i opiece nad zabytkami* (t.j. Dz.U. z 2014 r. poz. 1446 z późn. zm.) mówiących, że burmistrz Gminy sporządza na okres 4 lat gminny program opieki nad zabytkami, który po uzyskaniu opinii Wojewódzkiego Konserwatora Zabytków (dalej: WKZ) w formie uchwały przyjmuje Rada Miejska. Następnie Program ogłaszany jest w wojewódzkim dzienniku urzędowym. Z realizacji programu burmistrz Gminy sporządza co 2 lata sprawozdanie, które przedstawia Radzie Miejskiej. Szczegółowe cele Programu określa art. 87, ust. 2. cytowanej *Ustawy*.

Niniejszy *Program* jest trzecim takim dokumentem; Rada Miejska w Namysłowie uchwaliła wcześniej *Gminny Opieki nad Zabytkami Gminy na lata 2012-2015* (uchwała Nr XIII/162/12 Rady Miejskiej w Namysłowie z 26.04.2012 r. – Dz.U.W.O. z 2012 r., poz. 664).

3. System ochrony zabytków i opieki nad zabytkami w Polsce

3.1. Uwarunkowania prawne

Filary prawne systemu ochrony zabytków i opieki nad zabytkami w Polsce:

Konstytucja Rzeczypospolitej Polskiej

(Dz.U. z 1997, Nr 78, poz. 483 z późn. zm.) – art. 5, art. 6 ust. 1

Ustawa zasadnicza stanowi fundament m.in. systemu ochrony dziedzictwa kulturowego w Polsce: „Rzeczpospolita Polska […] strzeże dziedzictwa narodowego oraz zapewnia ochronę środowiska, kierując się zasadą zrównoważonego rozwoju (art. 5), […] stwarza warunki upowszechniania i równego dostępu do dóbr kultury, będącej źródłem tożsamości narodu polskiego, jego trwania i rozwoju (art. 6. ust. 1), oraz że każdy jest obowiązany do dbałości o stan środowiska i ponosi odpowiedzialność za spowodowane przez siebie jego pogorszenie. Zasady tej odpowiedzialności określa ustawa (art. 86)".

Ustawa z dn. 23 lipca 2003 r. o ochronie zabytków i opiece nad zabytkami

(t.j. Dz. U. z 2017 r. poz. 2187, z późn. zm.) – szczególnie art. 4-7.

Ustawa stanowi podstawę prawną ochrony dziedzictwa kulturowego w Polsce, określa politykę zarządzania zabytkami oraz wyznacza główne zadnia państwa oraz obywateli (właścicieli i użytkowników obiektów zabytkowych). Szczegółowe zapisy określają przedmiot, zakres i formy ochrony zabytków oraz opieki nad nimi, zasady tworzenia krajowego programu ochrony zabytków oraz finansowania prac konserwatorskich, restauratorskich i robót budowlanych przy zabytkach, a także organizację organów ochrony zabytków. Wprowadza pojęcia ochrony i opieki.

Ochrona zabytków (art. 4) polega w szczególności na podejmowaniu przez organy administracji publicznej działań mających na celu:

- zapewnienie warunków prawnych, organizacyjnych i finansowych umożliwiających trwałe zachowanie zabytków oraz ich zagospodarowanie i utrzymanie;
- zapobieganie zagrożeniom mogącym spowodować uszczerbek dla wartości zabytków;
- udaremnienie niszczenia i niewłaściwego korzystania z zabytków;
- przeciwdziałanie kradzieży, zaginięciu lub nielegalnemu wywozowi zabytków za granicę;
- kontrolę stanu zachowania i przeznaczenia zabytków;
- uwzględnienie zadań ochronnych w planowaniu i zagospodarowaniu przestrzennym oraz przy kształtowaniu środowiska.

Natomiast opieka nad zabytkami (art. 5) sprawowana przez jego właściciela lub posiadacza polega, w szczególności, na zapewnieniu warunków:

- naukowego badania i dokumentowania zabytku;
- prowadzenia prac konserwatorskich, restauratorskich i robót budowlanych zabytku;
- zabezpieczenia i utrzymania zabytku oraz jego otoczenia w jak najlepszym stanie;
- korzystania z zabytku w sposób zapewniający trwałe zachowanie jego wartości;
- popularyzowania i upowszechniania wiedzy o zabytku oraz jego znaczeniu dla historii i kultury.

Opiece i ochronie podlegają, bez względu na stan zachowania zabytki nieruchome, ruchome oraz archeologiczne (art. 6). Ochronie ustawodawczej mogą podlegać również nazwy geograficzne, historyczne lub tradycyjne nazwy obiektu budowlanego, placu, ulicy lub jednostki osadniczej.

Ustawa wskazuje formy ochrony zabytków (art. 7), do których należą:

- wpis do rejestru zabytków (prowadzonego przez WKZ). Do rejestru wpisuje się zabytek na podstawie decyzji wydanej przez WKZ z urzędu bądź na wniosek właściciela zabytku lub użytkownika wieczystego gruntu, na którym znajduje się zabytek nieruchomy);
- wpis na Listę Skarbów Dziedzictwa;
- uznanie za pomnik historii (przez Prezydenta RP, na wniosek ministra właściwego do spraw kultury i dziedzictwa narodowego);
- utworzenie parku kulturowego (przez Radę Gminy na podstawie uchwały);
- ustalenia ochrony w miejscowym planie zagospodarowania przestrzennego albo w decyzji o ustaleniu lokalizacji inwestycji celu publicznego, decyzji o warunkach zabudowy, decyzji o zezwoleniu na realizację inwestycji drogowej, decyzji o ustaleniu lokalizacji linii kolejowej lub decyzji o zezwoleniu na realizację inwestycji w zakresie lotniska użytku publicznego.

Pozostałe akty prawne zawierające zapisy dotyczące ochrony dziedzictwa kulturowego:

Ustawa z dn. 8 marca 1990 r. o samorządzie gminnym
(t.j. Dz.U. z 2018 r. poz. 994, z późn. zm.) – art. 7

Ustawa w katalogu zadań własnych gminy służących zaspokajaniu zbiorowych potrzeb wspólnoty wymienia również zadania z zakresu kultury, w tym bibliotek gminnych i innych instytucji kultury oraz ochrony zabytków i opieki nad zabytkami. Ponadto część pozostałych zadań własnych gminy, m.in. z zakresu ładu przestrzennego, gospodarki nieruchomościami, ochrony środowiska i przyrody oraz gospodarki wodnej, a także turystyki, promocji gminy czy edukacji publicznej wpisuje się w szeroko pojmowano ochronę dziedzictwa kulturowego na poziomie lokalnym.

Ustawa z dn. 27 marca 2003 r. o planowaniu i zagospodarowaniu przestrzennym
(t.j. Dz.U. z 2018 r. poz. 1945) – art. 1, 3, 8, 9 i nn., 15 i nn., 47, 50 i nn., 60 i nn

Ustawa, obok ogólnych zapisów mówiących o uwzględnianiu w planowaniu przestrzennym wymagań „ochrony dziedzictwa kulturowego i zabytków oraz dóbr kultury współczesnej" (art. 1), precyzuje zakres rzeczowy oraz tryb sporządzania studium uwarunkowań i kierunków zagospodarowania przestrzennego (art. 10 i n.), miejscowych planów zagospodarowania przestrzennego (art. 15 i nn.), planu zagospodarowania przestrzennego województwa (art. 39), koncepcji przestrzennego zagospodarowania kraju (art. 47), a także ustalenia lokalizacji inwestycji celu publicznego (art. 50 i nn.).

W odniesieniu do zadań własnych gminy *ustawa* nakłada obowiązek kształtowania i prowadzenia polityki przestrzennej na terenie gminy, w tym uchwalania studium uwarunkowań i kierunków zagospodarowania przestrzennego gminy oraz miejscowych planów zagospodarowania przestrzennego (art. 3). Ponadto burmistrz powołuje gminną komisję urbanistyczno-architektoniczną, jako organ doradczy, oraz ustala, w drodze regulaminu, jej organizację i tryb działania, przy czym burmistrz może, na mocy odpowiednich porozumień, powierzyć pełnienie funkcji organu doradczego powiatowej komisji lub komisji powołanej w innej gminie (art. 8 ust. 3-5).

Ustawa z dn. 7 lipca 1994 r. Prawo budowlane
(t.j. Dz.U. z 2018 r. poz. 1202) – art. 5, 30 i 39

Ustawa traktuje zabytki w sposób szczególny, podkreślając, iż obiekt budowlany należy projektować i budować, zapewniając: „ochronę obiektów wpisanych do rejestru zabytków oraz obiektów objętych ochroną konserwatorską" (art. 5). Wymienione są rodzaje czynności w procesie budowlanym, również w kontekście obiektów zabytkowych objętych ochroną konserwatorską, a także ujętych w GEZ. Budynki podlegające takiej ochronie prawnej nie wymagają świadectwa charakterystyki energetycznej.

W przypadku obiektów wpisanych do rejestru zabytków wymagane jest uzyskanie pozwolenia na remont tych obiektów lub ich rozbiórkę (dopiero po skreśleniu obiektu z rejestru przez GKZ). Podobnie jest w przypadku chęci zainstalowania na takim obiekcie tablic i urządzeń reklamowych. *Ustawa* nakazuje wprost wymóg uzyskania pozwolenia WKZ na prowadzenie robót budowlanych przed wydaniem pozwolenia na budowę, natomiast w przypadku obiektów ujętych w GEZ pozwolenie na budowę wydaje się w uzgodnieniu z WKZ (art. 39). W przypadku robót budowlanych objętych obowiązkiem zgłoszenia organ administracji architektoniczno-budowlanej może nałożyć, w drodze decyzji, obowiązek uzyskania pozwolenia na te roboty jeżeli ich realizacja może spowodować pogorszenie stanu zachowania zabytku (art. 30).

Ustawa z dn. 21 sierpnia 1997 r. o gospodarce nieruchomościami
(t.j. Dz.U. z 2018 r. poz. 121 z póz. zm.) – art. 6, 13, 29, 68, 73, 84 i 96;

Jednym z wymienionych celów publicznych jest „opieka nad nieruchomościami stanowiącymi zabytki w rozumieniu przepisów o ochronie zabytków i opiece nad zabytkami" (art. 6). Zapisy precyzują, jakie działania wymagają pozwolenia WKZ (art. 13). Są to sprzedaż, zamiana, darowizna lub oddanie w użytkowanie wieczyste nieruchomości wpisanych do rejestru zabytków (a także cmentarzy ujętych w wojewódzkiej ewidencji zabytków), stanowiących własność Skarbu Państwa (z wyjątkiem Agencji Nieruchomości Rolnych[1]) lub j.s.t. oraz wnoszenie tych nieruchomości jako wkładów niepieniężnych do spółek, podział nieruchomości wpisanej do rejestru zabytków (art. 96).

Ponadto dopuszczono możliwość nałożenia na nabywcę nieruchomości grunt., oddawanej w użytkowanie wieczyste, obowiązku (zapisanego w umowie) odbudowy lub remontu położonych na niej zabytkowych obiektów budowlanych (art. 29). Taki sam obowiązek można nałożyć w decyzji o ustanowieniu trwałego zarządu (art. 45).

Ważne dla właściciela zabytku i zarządcy nieruchomości będącej w trwałym zarządzie są zapisy mówiące o obniżce o 50 % ceny nieruchomości lub jej części wpisanej do rejestru zabytków, chociaż dopuszczono tu także możliwość podwyższenia lub obniżenia tej bonifikaty (art. 68) oraz o obniżce o 50 % opłat z tytułu użytkowania wieczystego oraz trwałego zarządu, która to bonifikata również może być podwyższona lub obniżona (art. 73 i 84). Gminie przysługuje prawo pierwokupu w przypadku sprzedaży „nieruchomości wpisanej do rejestru zabytków lub prawa użytkowania wieczystego takiej nieruchomości".

[1] Od 1 września 2017 r. Krajowy Ośrodek Wsparcia Rolnictwa.

Ustawa z dn. 9 października 2015 r. o rewitalizacji

(t.j. Dz.U. z 2017 r., poz. 1023, z późn. zm.)

Ustawa określa zasady oraz tryb przygotowania, prowadzenia i oceny rewitalizacji obszarów miejskich, w szczególności zdegradowanych. Przy sporządzaniu gminnych programów rewitalizacji w przypadku, gdy jest to uzasadnione specyfiką obszaru rewitalizacji występuje się o zaopiniowanie dokumentu do wojewódzkiego konserwatora zabytków – w zakresie form ochrony zabytków (art. 17 ust. 2).

Rada gminy ustanawia na obszarze rewitalizacji Specjalną Strefę Rewitalizacji (art. 25). W przypadku nieruchomości położonych na obszarze Strefy gmina może udzielić ich właścicielom lub użytkownikom wieczystym dotacji w wysokości nieprzekraczającej 50% nakładów koniecznych na wykonanie: robót budowlanych polegających na remoncie lub przebudowie, prac konserwatorskich i prac restauratorskich w odniesieniu do nieruchomości niewpisanych do rejestru zabytków – jeżeli działania służą realizacji przedsięwzięć rewitalizacyjnych (art. 35 ust 1).

Ustawa z dn. 24 kwietnia 2015 r. o zmianie niektórych ustaw w związku ze wzmocnieniem narzędzi ochrony krajobrazu (Dz.U. 2015 poz. 774, z późn. zm.)

Tzw. *ustawa krajobrazowa* stanowi dodatkowe narzędzie samorządów w porządkowaniu przestrzeni publicznej, ochronie ładu przestrzennego i krajobrazu, reguluje obecność reklam oraz kary za ich nielegalne sytuowanie. *Ustawa* definiuje pojęcie reklamy, szyldu, krajobrazu kulturowego oraz priorytetowego. Nakłada też m.in. obowiązek sporządzania przez samorząd wojewódzki audytu krajobrazowego, w którym mają być zdefiniowane obszary krajobrazów priorytetowych.

Ustawa zmienia zapisy m.in. ustawy o planowaniu i zagospodarowaniu przestrzennym, ustawy o ochronie zabytków i opiece nad zabytkami, ustawy o ochronie przyrody oraz ustawy: Prawo budowlane i Prawo ochrony środowiska.

Ustawa o z dn. 16 kwietnia 2004 r. o ochronie przyrody

(t.j. Dz.U. z 2018 r. poz. 142, z późn. zm.) – art. 5, 83a;

Ustawa definiuje pojęcia związane z krajobrazem kulturowym (art. 5): tereny zieleni, walory krajobrazowe, a także wartości historyczne i kulturowe, które są ważnymi czynnikami przy tworzeniu parków narodowych i krajobrazowych, zespołów przyrodniczo-krajobrazowych, rezerwatów przyrody, ustanawianiu pomników przyrody i innych czynnościach. Ponadto *ustawa* precyzuje, że usunięcie drzewa lub krzewów z terenu nieruchomości lub jej części wpisanej do rejestru zabytków może nastąpić po uzyskaniu pozwolenia WKZ (art. 83 ust 1a).

Ustawa z dn. 27 kwietnia 2001 r. Prawo ochrony środowiska

(t.j. Dz.U. z 2018 r. poz. 799, z późn. zm.) – art. 8, 101, 400a ust. 26;

Ustawa obecnie zahacza jedynie o problematykę ochrony dziedzictwa kulturowego. Na wstępie uznano, że „polityki, strategie, plany lub programy dotyczące w szczególności […] gospodarki przestrzennej, […] turystyki i wykorzystywania terenu powinny uwzględniać zasady ochrony środowiska i zrównoważonego rozwoju (art. 8). Określono, że ochrona powierzchni ziemi polega również na „zachowaniu wartości kulturowych, z uwzględnieniem zabytków archeologicznych (art. 101).

Niezwykle istotny jest również zapis mówiący o tym, że „finansowanie ochrony środowiska i gospodarki wodnej obejmuje działania […] związane z utrzymaniem i zachowaniem parków oraz ogrodów, będących przedmiotem ochrony na podstawie przepisów o ochronie zabytków i opiece nad zabytkami (art. 400a ust. 26).

Ustawa z dn. 3 lutego 1995 r. o ochronie gruntów rolnych i leśnych
(t.j. Dz.U. z 2017 r. poz. 1161 z późn. zm.) – art. 2, 34;

W treści zapisów *Ustawy*, za grunty rolne nie uważa się gruntów znajdujących się pod parkami i ogrodami wpisanymi do rejestru zabytków (art. 2), natomiast w stosunku do gruntów, na których znajdują się zabytki archeologiczne, WKZ może określić, w drodze decyzji, zakres i sposób eksploatacji takich gruntów (art. 34).

Ustawa z dn. 12 stycznia 1991 r. o podatkach i opłatach lokalnych
(t.j. Dz.U. z 2017 r. poz. 1785 z późn. zm.) – art. 7, 12;

W *ustawie* zwalnia się:

- od podatku od nieruchomości „grunty i budynki wpisane indywidualnie do rejestru zabytków, pod warunkiem ich utrzymania i konserwacji, zgodnie z przepisami o ochronie zabytków, z wyjątkiem części zajętych na prowadzenie działalności gospodarczej (art. 7);
- od podatku od środków transportowych pojazdy zabytkowe, w rozumieniu przepisów o ruchu drogowym (art. 12).

Ustawa z dn. 25 października 1991 r. o organizowaniu i prowadzeniu działalności kulturalnej (t.j. Dz.U. z 2017 r. poz. 862, z późn. zm.) – art. 1, 7b, 9.

Ustawa stanowi fundament prowadzenia działalności kulturalnej w Polsce oraz funkcjonowania instytucji kultury (w tym samorządowych); państwo, również organy jednostek samorządu terytorialnego w zakresie swoich właściwości, sprawują mecenat nad działalnością kulturalną polegającą na wspieraniu i promocji twórczości, edukacji i oświaty kulturalnej, działań i inicjatyw kulturalnych oraz opieki nad zabytkami, przy czym Minister Kultury i Dziedzictwa Narodowego może wspomóc finansowo realizację planowanych na dany rok zadań związanych z polityką kulturalną państwa, prowadzonych przez instytucje kultury i inne podmioty nienależące do sektora finansów publicznych (art. 1).

W *Ustawie* zapisano, że „prowadzenie działalności kulturalnej jest zadaniem własnym jednostek samorządu terytorialnego o charakterze obowiązkowym” (art. 9), ponadto mogą one przyznawać stypendia (o charakterze finansowym) osobom zajmującym się twórczością artystyczną, upowszechnianiem kultury oraz opieką nad zabytkami (art. 7b).

<u>Do aktów wykonawczych dotyczących ochrony i opieki nad zabytkami należy także</u>:

- Rozporządzenie Ministra Kultury i Dziedzictwa Narodowego z dn. 28.06.2017 r. ws. w sprawie prowadzenia prac konserwatorskich, prac restauratorskich i badań konserwatorskich przy zabytku wpisanym do rejestru zabytków albo na Listę Skarbów Dziedzictwa oraz robót budowlanych, badań

architektonicznych i innych działań przy zabytku wpisanym do rejestru zabytków, a także badań archeologicznych i poszukiwań zabytków (Dz.U. 2017 r. poz. 1265);

- Rozporządzenie Ministra Kultury i Dziedzictwa Narodowego z dn. 26.05.2011 r. ws. prowadzenia rejestru zabytków, krajowej, wojewódzkiej i gminnej ewidencji zabytków oraz krajowego wykazu zabytków skradzionych lub wywiezionych za granicę niezgodnie z prawem (Dz.U. z 2011 r. nr 113, poz. 661);
- Rozporządzenie Ministra Kultury i Dziedzictwa Narodowego z dn. 28.04.2017 r. ws. w sprawie Listy Skarbów Dziedzictwa (Dz.U. 2017 r. poz. 928);
- Rozporządzenie Ministra Kultury i Dziedzictwa Narodowego z dn. 16.08.2017 r. ws. dotacji celowej na prace konserwatorskie lub restauratorskie przy zabytku wpisanym na Listę Skarbów Dziedzictwa oraz prace konserwatorskie, restauratorskie i roboty budowlane przy zabytku wpisanym do rejestru zabytków (Dz.U. 2017 r. poz. 1674);
- Rozporządzenie Ministra Kultury i Dziedzictwa Narodowego z dn. 10.01.2014 r. ws. dotacji na badania archeologiczne (Dz.U. 2014 r. poz. 110);
- Rozporządzenie Ministra Kultury z dn. 9.02.2004 r. ws. wzoru znaku informacyjnego umieszczonego na zabytkach nieruchomych wpisanych do rejestru zabytków (Dz.U. 2004 r. nr 30 poz. 259);
- Rozporządzenie Ministra Kultury z dn. 25.08.2004 r. ws. organizacji i sposobu ochrony zabytków na wypadek konfliktu zbrojnego i sytuacji kryzysowych (Dz.U. 2004 r. nr 212 poz. 2153);
- Rozporządzenie Ministra Kultury i Dziedzictwa Narodowego z dn. 18.04.2011 r. ws. wywozu zabytków za granicę (Dz.U. 2011 nr 89 poz. 510).

3.2. Zapisy dotyczące samorządu gminnego

Ochrona zabytków znajdujących się na terenie gminy należy do jednych z obowiązków i kompetencji samorządu lokalnego. Zadania stojące przed organami administracji publicznej (m.in. zarządami gmin), precyzuje art. 4. *Ustawy o ochronie zabytków i opiece nad zabytkami*. Realizacji tych zadań, obok sporządzenia gminnego programu opieki nad zabytkami (art. 87 *Ustawy*), ma służyć m.in.:

- prowadzenie gminnej ewidencji zabytków (art. 22, ust. 4 i 5): „Burmistrz prowadzi gminną ewidencję zabytków w formie zbioru kart adresowych zabytków nieruchomych z terenu gminy. W gminnej ewidencji zabytków powinny być ujęte:
  1) zabytki nieruchome wpisane do rejestru;
  2) inne zabytki nieruchome znajdujące się w wojewódzkiej ewidencji zabytków;
  3) inne zabytki nieruchome wyznaczone przez burmistrza w porozumieniu z wojewódzkim konserwatorem zabytków.

  Ewidencja zabytków stanowi podstawę do sporządzenia gminnego programu opieki nad zabytkami.
- utworzenie przez Radę Miejską, po zasięgnięciu opinii WKZ, parku kulturowego w celu ochrony krajobrazu kulturowego oraz zachowania wyróżniających się krajobrazowo terenów z zabytkami nieruchomymi charakterystycznymi dla miejscowej tradycji budowlanej i osadniczej (art. 16).

Park kulturowy przekraczający granice gminy może być utworzony i zarządzany na podstawie zgodnych uchwał Rad Gmin (związku gmin), na terenie których ten park ma być utworzony;

- uwzględnianie ochrony zabytków i opieki nad zabytkami przy sporządzaniu i aktualizacji strategii rozwoju gmin, studiów uwarunkowań i kierunków zagospodarowania przestrzennego gmin oraz miejscowych planów zagospodarowania przestrzennego albo decyzji o ustaleniu lokalizacji inwestycji celu publicznego, decyzji o warunkach zabudowy, decyzji o zezwoleniu na realizację inwestycji drogowej, decyzji o ustaleniu lokalizacji linii kolejowej lub decyzji o zezwoleniu na realizację inwestycji w zakresie lotniska użytku publicznego (art. 18);
- udzielanie przez organ stanowiący gminy dotacji na prace konserwatorskie, restauratorskie lub roboty budowlane przy zabytku wpisanym do rejestru lub znajdującym się w gminnej ewidencji zabytków, na zasadach określonych w podjętej przez ten organ uchwale (art. 81);
- powierzenie przez Wojewodę, na wniosek WKZ, w drodze porozumienia, prowadzenia niektórych spraw z zakresu swojej właściwości, w tym wydawanie decyzji administracyjnych gminom, związkom gmin, powiatowo-gminnym albo metropolitalnym, położonym na terenie województwa (art. 96).

3.3. Organizacja organów ochrony zabytków

Organami ochrony zabytków są:

1) Minister Kultury i Dziedzictwa Narodowego, w imieniu którego zadania i kompetencje w tym zakresie wykonuje Generalny Konserwator Zabytków, oraz
2) Wojewoda, w imieniu którego zadania i kompetencje w tym zakresie wykonuje Wojewódzki Konserwator Zabytków, kierujący Wojewódzkim Urzędem Ochrony Zabytków.

WKZ powołuje Wojewoda na wniosek Generalnego Konserwatora Zabytków wskazując kandydata na to miejsce. WKZ odwołuje Wojewoda na wniosek GKZ albo za jego zgodą. Szczegółowy zakres zadań wykonywanych przez WKZ określa art. 91 *Ustawy*, przy czym po nowelizacji w 2017 r. zwiększył się zakres koordynowania działalności WKZ przez Generalnego Konserwatora Zabytków.

4. Spójność Programu z dokumentami strategicznymi w Polsce w zakresie ochrony dziedzictwa kulturowego

Program Opieki nad Zabytkami Gminy Namysłów jest jednym ze strategicznych elementów budujących politykę rozwoju Gminy. By nie dopuścić do kolizji prawnych oraz zoptymalizować efekty realizacji niniejszego dokumentu, *Program* uwzględnia wcześniejsze ustalenia dokumentów strategicznych wszystkich szczebli – krajowych, wojewódzkich oraz powiatowych i gminnych.

Z punktu widzenia samorządu gminnego najistotniejsze są regulacje prawne dotyczące ochrony zasobów dziedzictwa i krajobrazu kulturowego zawarte w aktach prawnych na poziomie lokalnym, a więc zarówno gminnym i powiatowym: dokumentach o charakterze strategicznym, studiu uwarunkowań i kierunków zagospodarowania przestrzennego, miejscowych planach zagospodarowania przestrzennego.

4.1. Uwarunkowania na szczeblu krajowym

Strategia Rozwoju Kraju 2020 – Aktywne społeczeństwo, Konkurencyjna gospodarka, Sprawne państwo (uchwała Rady Ministrów z dn. 25.09.2012 r.)

W *Strategii* pojawiają się zapisy mówiące o wprowadzeniu obowiązku sporządzania planów zagospodarowania przestrzennego obszarów funkcjonalnych obejmujących obszary miejskie, a w szczególności metropolitalne, tereny wrażliwe rozwojowo, związane z ochroną m.in. dziedzictwa kulturowego. Drugim ważnym, podkreślonym przez *Strategię* obszarem jest digitalizacja zasobów dziedzictwa narodowego oraz zapewnienie właściwego ich przechowywania.

Ponadto wspierany będzie rozwój infrastruktury społecznej – w tym infrastruktury kulturalnej – oraz działania na rzecz ochrony dziedzictwa kulturowego, co stanowi ważny czynnik rozwoju i podnoszenia atrakcyjności miast.

Narodowa Strategia Rozwoju Kultury na lata 2004-2013 i Uzupełnienie NSRK na lata 2004-2020 (dokumenty przyjęte przez Radę Ministrów)

Tworzy ramy dla mecenatu państwa w sferze kultury. Głównym celem *Strategii* jest działanie na rzecz zrównoważonego rozwoju kulturowego regionów w Polsce. Do priorytetów zaliczono:

- aktywne zarządzanie zasobem stanowiącym materialne dziedzictwo kulturowe celem poprawy stanu zachowania zabytków, ich adaptację i rewitalizację oraz zwiększenie dostępności do mieszkańców, turystów i inwestorów,
- edukację i administrację na rzecz ochrony i zachowania dziedzictwa kulturowego.

Dokumentem służącym wdrożeniu *Strategii* w sferze materialnej spuścizny kulturowej Polski jest *Narodowy Program Kultury „Ochrona zabytków i dziedzictwa kulturowego”*, w którym wytyczone zostały strategiczne cele polityki państwa w sferze ochrony zabytków.

Koncepcja Przestrzennego Zagospodarowania Kraju 2030

(uchwała nr 239 Rady Ministrów z dnia 13 grudnia 2011 r**.** – M.P. 2012, poz. 252)**.**

Celem strategicznym *KPZK* jest efektywne wykorzystanie przestrzeni kraju i jej zróżnicowanych potencjałów rozwojowych do osiągnięcia: konkurencyjności, zwiększenia zatrudnienia i większej sprawności państwa oraz spójności społecznej, gospodarczej i przestrzennej w długim okresie. *KPZK* formułuje zasady i działania służące zapobieganiu konfliktom m.in. w gospodarowaniu przestrzenią.

W dokumencie został wyznaczony następujący cel strategiczny**:**

„Efektywne wykorzystanie przestrzeni kraju i jej terytorialnie zróżnicowanych potencjałów rozwojowych dla osiągania ogólnych celów rozwojowych –konkurencyjności, zwiększenia zatrudnienia, sprawności funkcjonowania państwa oraz spójności w wymiarze społecznym, gospodarczym i terytorialnym w długim okresie”.

Krajowy Program Ochrony Zabytków i Opieki nad Zabytkami 2018-2021

Dokument jest w trakcie opracowywania, na etapie prac legislacyjnych Rady Ministrów.

4.2. Uwarunkowania na szczeblu wojewódzkim

Strategia Rozwoju Województwa Opolskiego do 2020
(uchwała nr XXV/325/2012 Sejmiku Województwa Opolskiego z dn. 28 grudnia 2012 r.)

Strategia jest najważniejszym regionalnym dokumentem strategicznym, w którym przyjęto hierarchiczny układ pięciu poziomów planowania, obejmujący: wizję, wyzwania, cele strategiczne, cele operacyjne i działania.

Szeroko pojęta ochrona dziedzictwa kulturowego została zapisana w **Celu operacyjnym 2.2. – Wzbogacanie wielokulturowego dziedzictwa i tożsamości regionalnej** (Wyzwanie 1.– Przygotowane do rynku pracy aktywne społeczeństwo, Cel strategiczny 2. – Aktywna społeczność regionalna) oraz w **Celu operacyjnym 5.3. – Rozwój usług turystyki, kultury i sportu oraz ich infrastruktury** (Wyzwanie 3.– Atrakcyjne obszary do zamieszkania, inwestowania i wypoczynku, Cel strategiczny 5. – Nowoczesne usługi oraz atrakcyjna oferta turystyczno-kulturalna).

Do działań służących realizacji obu celów operacyjnych zaliczono m.in.:

- propagowanie i zachowanie wielokulturowego dziedzictwa materialnego i niematerialnego regionu oraz tradycji różnych narodowości,
- wspieranie rozwoju edukacji mniejszości narodowych i etnicznych,
- wspieranie rozwoju regionalnej edukacji kulturalnej dzieci i młodzieży,
- promowanie materialnej i niematerialnej kultury ludowej jako elementu rozwoju turystyki wiejskiej, kulturalnej i agroturystyki,
- rozwijanie i promocja wielokulturowości regionu,
- rozwój i promocja oferty turystycznej, kulturalnej i sportowej regionu,
- inicjowanie i wspieranie współpracy organizacji pozarządowych oraz tworzenie sieci kooperacyjnych, wpływających na rozwój oferty kulturalnej, turystycznej i sportowej regionu,
- inicjowanie i wspieranie realizacji programów upowszechniania aktywności fizycznej, turystycznej, kulturalnej w różnych środowiskach i grupach społecznych,
- współpraca międzyregionalna w zakresie kreowania produktów turystycznych,
- budowa, rozbudowa i poprawa stanu oraz dostępności infrastruktury kulturalnej, w tym dziedzictwa kulturowego oraz infrastruktury turystycznej, uzdrowiskowej, rekreacyjnej i sportowej,
- tworzenie spójnego wizerunku województwa opolskiego jako zbioru kierunków turystycznych wysokiej jakości zgodnie z zasadami zrównoważonego rozwoju,
- wspieranie wykorzystania potencjału turystycznego rzeki Odry.

Plan Zagospodarowania Przestrzennego Województwa Opolskiego
(uchwała nr XLVIII/505/2010 Sejmiku Województwa Opolskiego z dn. 28.09.2010 r.)

W *Planie* przyjęto, że „celem polityki przestrzennej jest ochrona dóbr kultury materialnej i niematerialnej a kształtowanie środowiska kulturowego powinno generować rozwój innych dziedzin życia regionu. Obiekty kultury materialnej winny być wykorzystane i użytkowane z zapewnieniem opieki konserwatorskiej, rewaloryzacji i nadania im odpowiednich funkcji użytkowych”.

Za główne zasady zagospodarowania przestrzennego w zakresie dziedzictwa kulturowego uznano:

1) zachowanie ładu przestrzennego na terenach zabudowy historycznej,
2) obejmowanie prawną ochroną dziedzictwa kulturowego poprzez opracowywanie MPZP z określeniem stref ochrony konserwatorskiej,
3) nadawanie mocy prawnej Gminnym Ewidencjom Zabytków poprzez umieszczanie ich w MPZP,
4) kompleksową ochronę obszarów i obiektów zabytkowych,
5) wykorzystanie obiektów i obszarów zabytkowych do pełnienia określonych funkcji, zgodnych bądź nie kolidujących z ich zabytkowym charakterem,
6) oszczędne kształtowanie krajobrazu kulturowego, a także przeciwdziałanie rozpraszaniu historycznie ukształtowanej zabudowy,
7) harmonizowanie zabytkowych układów urbanistycznych w powiązaniu z rozwojem osadnictwa i komunikacji,
8) zachowanie mieszkalno-usługowego charakteru centrów miast,
9) eksponowanie regionalnych cech środowiska kulturowego woj. opolskiego,
10) inicjowanie nowych form ochrony dziedzictwa kulturowego poprzez tworzenie pomników historii i parków kulturowych.

Do głównych kierunków polityki przestrzennej w zakresie ochrony dziedzictwa kulturowego *Plan* zalicza ochronę zabytkowego krajobrazu kulturowego, historycznych układów przestrzennych, obiektów i miejsc dziedzictwa kulturowego, w tym dóbr kultury współczesnej, dziedzictwa archeologicznego, materialnych i niematerialnych przejawów tradycji kultury ludowej, miejsc pamięci narodowej i świadectw przeszłości historycznej oraz wykorzystanie elementów dziedzictwa kulturowego dla rozwoju regionu.

Program Opieki nad Zabytkami Województwa Opolskiego na lata 2016-2019 (uchwała Nr XVIII/206/2016 Sejmiku Województwa Opolskiego z 14.06.2016 r.)

Dokument o charakterze strategicznym dla efektywnego zarządzania, zachowania i promocji dziedzictwa kulturowego w województwie opolskim. Zakłada trzy główne cele strategiczne ze szczegółowymi priorytetami:

- **Cel strategiczny I** – Utrzymanie i zarządzanie zasobem regionalnego dziedzictwa kulturowego.
  Priorytet I: Realizacja zadań własnych samorządu wojewódzkiego.
  Priorytet II: Odnowa wsi w kontekście poprawy stanu zachowania krajobrazu i dziedzictwa regionalnego.
  Priorytet III: Rewaloryzacja i rewitalizacja miast
  Priorytet IV: Ochrona dziedzictwa archeologicznego.
  Priorytet V: Rozwój muzealnictwa i wystawiennictwa.
  Priorytet VI: Rozwój instytucji opieki nad zabytkami.
- **Cel strategiczny II** – Ochrona i kształtowanie krajobrazu kulturowego.
  Priorytet I: Dziedzictwo kulturowe jako czynnik stymulujący rozwój gospodarczy.
  Priorytet II: Wstrzymanie procesu degradacji założeń pałacowo-parkowych.

Priorytet III: Wspieranie inicjatyw mających na celu podniesienie rangi obiektów i zespołów zabytkowych.

Priorytet IV: Wspieranie funkcjonowania istniejących szlaków turystycznych oraz inicjatyw na rzecz tworzenia nowych szlaków, obejmujących charakterystyczne dla województwa zespoły i obiekty zabytkowe.

Priorytet V: Wstrzymanie procesu degradacji oraz popularyzacja zabytków techniki.

- **Cel strategiczny III** – Rozwój inicjatyw związanych z regionalnym dziedzictwem kulturowym i rozwój tożsamości regionalnej.

Priorytet I: Podniesienie poziomu edukacji i wiedzy nt. regionalnego dziedzictwa kulturowego.

Priorytet II: Współpraca z instytucjami i stowarzyszeniami działającymi na rzecz ochrony i opieki nad dziedzictwem kulturowym.

Priorytet III: Współpraca między regionami, współpraca międzynarodowa.

Priorytet IV: Polityka informacyjna i promocyjna w zakresie opieki nad dziedzictwem kulturowym.

Regionalny Program Operacyjny Województwa Opolskiego 2014-2020 (zatwierdzony przez Komisję Europejską w dn. 18 grudnia 2014 r.)

RPO WO 2014-2020 jest jednym z narzędzi realizacji głównych dokumentów strategicznych dla regionu, w tym przede wszystkim Strategii Rozwoju Województwa Opolskiego do 2020 roku. Dokument określa najważniejsze dla rozwoju społeczno-gospodarczego woj. opolskiego obszary wsparcia, które będą współfinansowane z dwóch funduszy: Europejskiego Funduszu Rozwoju Regionalnego i Europejskiego Funduszu Społecznego. W *RPO WO 2014-2020* zostały określone cele szczegółowe przyporządkowane poszczególnym priorytetom inwestycyjnym. Projekty związane z ochroną zabytków będą realizowane w ramach **Osi Priorytetowej V – „Ochrona środowiska, dziedzictwa kulturowego i naturalnego”**, podzielonej na 3 poddziałania:

- Poddziałanie 5.3.1 – Dziedzictwo kulturowe i kultura
- Poddziałanie 5.3.2 – Dziedzictwo kulturowe i kultura na obszarach przygranicznych
- Poddziałanie 5.3.3 – Dziedzictwo kulturowe i kultura w Aglomeracji Opolskiej.

Na terenie gminy Namysłów obecnie realizowane są dwa projekty współfinansowane z EFRR związane z ochroną dziedzictwa kulturowego. W obu beneficjentem i zarazem lider jest Powiat Namysłowski:

- projekt w ramach Poddziałania 5.3.1 – „Ochrona, promocja i rozwój dziedzictwa kulturowego na obszarze Stobrawskiej Strefy Rehabilitacji i Rekreacji – część północna”: remontowane są mury obronne przy ul. Piastowska i Staszica w Namysłowie,
- projekt w ramach Działania 5.1 – „Ochrona in situ nietoperzy na terenie zabytkowego parku przy ulicy Oleśnickiej 4 w Namysłowie”: remont strychu w budynku przy u. Oleśnickiej 4 (budynek szpitala) oraz rewitalizacja parku.

4.3. Uwarunkowania na szczeblu powiatowym i międzygminnym

Strategia Rozwoju Powiatu Namysłowskiego do roku 2023 (Uchwała nr XIV/108/2016 Rady Powiatu Namysłowskiego z dnia 17.02.2016 r.)

W *Strategii* zapisano cele strategiczne i kierunki rozwojowe dotyczące obszaru dziedzictwa kulturowego:

- Cel strategiczny A – Zrównoważony rozwój infrastruktury turystycznej na obszarze Powiatu,
  Kierunek rozwojowy A 1.1 – Budowa, rozbudowa i modernizacja infrastruktury turystyki kulturowej i przyrodniczej,
- Cel strategiczny B – Budowa spójnej oferty kulturowej i przyrodniczej Powiatu Namysłowskiego,
  Kierunek rozwojowy B 1.1 – Współpraca w zakresie uzgadniania spójnego kalendarza wydarzeń kulturalnych i turystycznych na terenie Powiatu,
  Kierunek rozwojowy B 1.2 – Kreowanie nowych produktów turystycznych
  Kierunek rozwojowy B 1.3 – Działania na rzecz utworzenia marki >>Powiat Namysłowski<<
- Cel strategiczny C – Ochrona wartości przyrodniczych i dziedzictwa kulturowego,
  Kierunek rozwojowy C 1.1 – Promocja na rzecz ochrony i wykorzystania dziedzictwa lokalnego dla rozwoju Powiatu oraz aktywizacji użytkowników do inwestowania we własne nieruchomości i adaptacji ich do nowych funkcji,
  Kierunek rozwojowy C 1.2 – Intensyfikacja współpracy pomiędzy podmiotami sektora publicznego, prywatnego i pozarządowego w zakresie edukacji, promocji oraz poprawy świadomości i postaw obywatelskich w odniesieniu do dziedzictwa kulturowego i przyrodniczego,
  Kierunek rozwojowy C 1.3 – Inicjowanie i wspieranie działań mających na celu podnoszenie społecznej świadomości i wrażliwości w zakresie dziedzictwa przyrodniczego i kulturowego.

Powiatowy Program Opieki nad Zabytkami Powiatu Namysłowskiego na lata 2016 – 2019 (uchwała nr XXIV/175/2016 Rady Powiatu Namysłowskiego z 26.09.2016 r.)

Program jest dokumentem służącym koordynacji działań w zakresie ochrony dziedzictwa kulturowego. Jednym z jego aspektów jest ułatwienie współpracy pomiędzy samorządem powiatowym, gminnym, a także właścicielami zabytków, które zlokalizowane są na obszarze powiatu, z poszanowaniem ustawowych kompetencji wszystkich podmiotów zaangażowanych w proces ochrony dóbr kultury.

Wśród podstawowych kierunków działań *Program* uwzględnia prace restauratorskie, renowacyjne, rewitalizacyjne hamujące procesy niszczenia i degradacji obiektów zabytkowych:

- murów obronnych zlokalizowanych w Namysłowie przy ul. Piastowskiej 8 oraz ul. Staszica 8
- zespołu szpitalnego - wpisanego do rejestru WKZ nr 2279/91 z 12.09.1991 r.
- obiektów sakralnych stanowiących zasadniczą część zasobu dziedzictwa kulturowego na terenie powiatu,
- zabytkowych parków stanowiących zasób walorów przyrodniczych.

Kolejnymi kierunkami działań jest tworzenie partnerstw lokalnych i ponadsektorowych, w celu wspólnego ubiegania się o wsparcie finansowanych ze środków zewnętrznych (Poddziałanie 5.3.1), wykorzystanie możliwości nowych technologii w celu digitalizacji zasób i ich udostępnienia oraz podejmowanie kroków w celu nakłonienia właścicieli do przeprowadzenia niezbędnych prac zabezpieczających.

Program zakłada realizację 3 priorytetów:

PRIORYTET I: Rewaloryzacja dziedzictwa kulturowego, jako element rozwoju społeczno - gospodarczego Powiatu Namysłowskiego,

PRIORYTET II: Badanie i dokumentacja dziedzictwa kulturowego oraz promocja i edukacja służąca budowaniu tożsamości kulturowej mieszkańców Powiatu Namysłowskiego,

PRIORYTET III: Ochrona i świadome kształtowanie krajobrazu kulturowego.

Aktualizacja Programu Ochrony Środowiska dla Powiatu Namysłowskiego na lata 2015-2018 z perspektywą 2019-2022

Program jest dokumentem planowania strategicznego, wyrażającym cele i kierunki polityki ekologicznej samorządu Powiatu Namysłowskiego i określającym wynikające z niej działania. Cele i działania służą do tworzenia warunków dla takich zachowań ogółu społeczeństwa Powiatu Namysłowskiego, które służyć będą poprawie stanu środowiska przyrodniczego. Realizacja tych celów powinna spowodować polepszenie warunków życia mieszkańców przy zachowaniu walorów środowiska naturalnego na terenie powiatu.

Dokument te wskazuje, że „Przedmiotem ochrony są zachowane elementy struktury przestrzennej o wartości kulturowej, krajobrazowej, a także przyrodniczej np. parki i inne tereny zieleni komponowanej. Ochrona w/w elementów polega głównie na ich zachowaniu, wyeksponowaniu i harmonijnej adaptacji w procesie rozwoju, poprzez powstrzymanie procesów degradacji zabytków, modernizację techniczną obiektów, a także przywracanie im wartości estetycznej poprzez odpowiednie zabiegi konserwatorskie”.

Lokalna Strategia Rozwoju Stowarzyszenia LGD „Stobrawski Zielony Szlak”

Lokalna Grupa Działania Stowarzyszenie „Stobrawski Zielony Szlak” obejmuje swoim zasięgiem 9 gmin powiatu namysłowskiego: Dobrzeń Wielki, Domaszowice, Lubsza, Łubniany, Murów, **Namysłów**, Pokój, Popielów, Świerczów.

Powołano ją do życia w celu przystąpienia do opracowania i realizacji *Lokalnej Strategii Rozwoju* w ramach Programu Rozwoju Obszarów Wiejskich, dostosowując się do nowych wymogów. Wyznaczono 2 cele ogólne, do których przypasowano przedsięwzięcia:

Cel ogólny 1 – Rozwój przedsiębiorczości sprzyjający tworzeniu i utrzymaniu miejsc pracy, w tym w turystyce

Cel szczegółowy 1.1. Wsparcie rozwoju lokalnej przedsiębiorczości

Przedsięwzięcie 1.1.1. Tworzenie inkubatorów przetwórstwa lokalnego

Przedsięwzięcie 1.1.2. Zwiększenie konkurencyjności firm

Przedsięwzięcie 1.1.3. Wsparcie dla podejmowania działalności gospodarczej

Cel szczegółowy 1.2. Zwiększenie atrakcyjności turystycznej i wykorzystania zasobów przyrodniczo- kulturowych

Przedsięwzięcie 1.2.1. Kreowanie usług i atrakcji turystycznych

Przedsięwzięcie 1.2.2. Promocja obszaru

Przedsięwzięcie 1.2.3. Wsparcie współpracy związanej z turystyką

Cel ogólny 2 – Wzrost aktywności i współpracy mieszkańców

Cel szczegółowy 2.1. Zwiększenie dostępu do infrastruktury sportowo-rekreacyjnej i kulturalnej

Przedsięwzięcie 2.1.1. Rozwój wielofunkcyjnej i nowoczesnej infrastruktury sportowo-rekreacyjnej i kulturalnej oraz miejsc spotkań

Przedsięwzięcie 2.1.2. Poszerzenie oferty spędzania wolnego czasu

Cel szczegółowy 2.2. Zwiększenie integracji i wiedzy mieszkańców

Przedsięwzięcie 2.2.1. Akcje edukacyjne i integracyjne, w tym związane z ochroną środowiska i zmianami klimatu

Przedsięwzięcie 2.2.2. Animacja mieszkańców prowadzona przez LGD

5. Spójność Programu z lokalnymi dokumentami strategicznymi

Na poziomie lokalnym równie ważne są zapisy prawa miejscowego – z punktu widzenia gminy regulujące najistotniejsze dla niej obszary działalności. Ochrona zasobów dziedzictwa i krajobrazu kulturowego gminy znalazła swoje miejsce w dokumentach o charakterze strategicznym dla gminu oraz opracowaniach wyznaczających kierunki polityki przestrzennej gminy: studium uwarunkowań i kierunków zagospodarowania przestrzennego gminy, miejscowych planach zagospodarowania przestrzennego gminy.

Lokalny Program Rewitalizacji dla Gminy Namysłów na lata 2016 – 2023 (Uchwała Nr 253/VII/16 Rady Miejskiej w Namysłowie z dnia 26.09.2016 r.)

LPR został opracowany w celu skutecznego pozyskiwania zewnętrznych źródeł finansowania (głównie z UE) na zadania z zakresu rewitalizacji. Na podstawie szczegółowych analiz zdecydowano wskazać do rewitalizacji **obszar centrum miasta Namysłów** (strefa 1 oraz 5).

Wśród planowanych podstawowych projektów i przedsięwzięć rewitalizacyjnych, związanych z ochroną dziedzictwa kulturowego znajdujemy:

- Remont baszty i pomieszczeń wypieku chleba (nr 7),
- Renowacja południowego odcinka zabytkowych murów miejskich (nr 8)
- Renowacja północnego odcinka zabytkowych murów miejskich (nr 9),
- Renowacja wschodniego odcinka zabytkowych murów miejskich (nr 10),
- Remont konserwatorski fontanny w Rynku w Namysłowie (nr 12),
- Remont konserwatorski Ratusza miejskiego z przebudową - przebudowa strefy wejściowej (nr 13),
- Remont konserwatorski Ratusza Miejskiego w Namysłowie (nr 14),
- „Przyjazne podwórze” – poprawa bezpieczeństwa, estetyki i ładu przestrzennego strefy śródmiejskiej Namysłowa poprzez rewitalizację wnętrz podwórzowych (nr 17),
- Przywrócenie walorów krajobrazu przyrodniczo-kulturowego wokół Muzeum Techniki Młynarskiej w Namysłowie (nr 19),
- Remont wieży pałacowej i parku w Ośrodku Leczenia Odwykowego w Woskowicach Małych w celu zwiększenia dostępności do dziedzictwa kulturowego regionu (nr 20).

Ponadto na liście pozostałych projektów i przedsięwzięć rewitalizacyjnych znajduje się:

- Utworzenie Izby Pamięci Kresów Wschodnich w Namysłowie (nr 3),
- Turystyczna trasa pieszo-rowerowa Szlakiem Biskupów Smogorzowskich (nr 4).

Program Ochrony Środowiska na lata 2013-2016 z perspektywą na lata 2017-2020 (Uchwała Nr XXIV/300/13 Rady Miejskiej w Namysłowie z dnia 30.12.2013 r.)

W rozdziale dotyczącym *Ochrony dziedzictwa przyrodniczego i racjonalne użytkowanie zasobów przyrody – Ochrona przyrody i krajobrazu* zostały wymienione parki dworskie i zespoły pałacowo-parkowe w następujących miejscowościach: Baldwinowice, Bukowa Śląska, Jastrzębie, Kowalowice, Łączany, Mikowice, Minkowskie, Namysłów, Pawłowice, Przeczów, Rychnów, Smarchowice Wielkie, Woskowice Małe, Ziemiełowice.

Ochrona dziedzictwa kulturowego gminy Namysłów ma odzwierciedlenie w Celu długookresowym do roku 2020: *Powiązanie polityki środowiskowej z planowaniem przestrzennym*, natomiast wśród zadań przewidzianych do realizacji na terenie gminy znajdujemy „Promocję walorów przyrodniczych Gminy".

Program Odnowy Wsi – działa w woj. opolskim od roku 1997. Jest największym i najdłużej działającym w Polsce regionalnym programem aktywizacji społeczności lokalnych. W jego ramach, po raz pierwszy w kraju wdrożono metodykę budowania strategii rozwoju na poziomie sołectwa. Jest one ważnym narzędziem promującym opolską wieś. Obecnie na terenie gminy Namysłów do Programu przystąpiły następujące sołectwa: Głuszyna, Bukowa Śląska, Krasowice, Ligotka, Łączany, Przeczów, Woskowice, Małe Ziemiełowice, Jastrzębie.

Studium uwarunkowań i kierunków zagospodarowania przestrzennego gminy Namysłów (Uchwała Nr XXXV/389/97 Rady Miejskiej w Namysłowie z 22.12.1997 r.)

W *Strategii* przedstawiono założenia polityki przestrzennej, koordynujące działania samorządu lokalnego w planowaniu i zagospodarowaniu przestrzennym miasta. Dokument był kilkakrotnie zmieniany:

- Uchwała Nr XXXIII/320/09 z dnia 10 grudnia 2009 r.
- Uchwała Nr X/112/11 z dnia 1 grudnia 2011 r.
- Uchwała XXIV/303/13 z dnia 30 grudnia 2013 r.
- Uchwała Nr 177/VII/16 z dnia 24 marca 2016 r.
- Uchwała Nr 249/VII/16 z dnia 21 lipca 2016 r.
- Uchwała Nr 723/VII/17 z dnia 14 września 2017 r.

Studium jako wewnętrzny dokument samorządu nie jest aktem prawa miejscowego, jednak jego ustalenia wiążące dla organów gminy przy sporządzaniu miejscowych placów zagospodarowania przestrzennego. W dokumencie oddzielnej analizie poddano obszar miasta Namysłów oraz obszar wiejski gminy. Dla każdego z tych terenów określone zostały uwarunkowania i kierunki.

Obszary i zasady ochrony dziedzictwa kulturowego i zabytków, krajobrazu kulturowego oraz dóbr kultury współczesnej.

Dla miasta Namysłów:

Na obszarze starego miasta wyznacza się obszar wymagający rewitalizacji, obejmujący historyczny układ urbanistyczny wpisany do rejestru zabytków, dla którego szczegółowe zasady i cele ochrony wyznaczono przyjętym w 2009 r. *Lokalnym Programie Rewitalizacji Namysłowa*. W sferze przestrzennej *LPR*, planowanymi działaniami rewitalizacyjnymi objęto:

- rewitalizację młyna gospodarczego na Muzeum Techniki Młynarskiej przy ul. Piastowskiej 12,
- remont średniowiecznej Baszty oborowej z rekonstrukcją dachu i przylegającego muru kurtynowego,
- rewitalizację dawnej szkoły ewangelickiej na Izbę Rolną przy ul. Szkolnej 2,
- odtworzenie historycznych nawierzchni centrum Namysłowa – remont ulic,
- rewitalizację zabytkowych kamienic centrum Namysłowa,
- remonty i modernizacje wybranych budynków mieszkalnych przy ul. Rynek, 3 Maja, Komuny Paryskiej.

Uznaje się za zasadne objęcie strefą ochrony konserwatorskiej zespołu staromiejskiego Namysłowa, w tym obszaru urbanistycznego wpisanego do rejestru zabytków, zamku wraz z otoczeniem oraz terenu browaru. W celu ochrony i kształtowania krajobrazu kulturowego dąży się do zachowania walorów historycznych centrum miasta położonego w obrębie historycznego założenia urbanistycznego wpisanego do rejestru zabytków. Należy zachować, chronić i eksponować walory tej części miasta, a jednocześnie dążyć do wprowadzenia różnorodnych funkcji centrotwórczych, które pozwolą na podniesienie atrakcyjności i wzmocnienie rangi tego fragmentu miasta.

Ze względu na ochronę ekspozycji przewiduje się zachowanie:

- sylwety starego miasta z dominantą w postaci ratusza i subdominantami w postaci kościoła parafialnego p.w. ŚŚ. Piotra i Pawła i kościoła parafialnego p.w. ŚŚ. Franciszka z Asyżu i Piotra z Alkantary, browaru, bramy krakowskiej i zamku,
- widoku na Stare Miasto z wiaduktu nad linią kolejową w ulicy Jana Pawła II,
- widoku na Stare Miasto z przejścia pieszego nad linią kolejową na wysokości ul. Pocztowej,
- widoku na zamek od strony wjazdu od Oleśnicy ulicą Sikorskiego,
- widoku na mury obronne od strony wjazdu od Oleśnicy wzdłuż ulicy Sikorskiego,
- widoku na kościół p.w. ŚŚ. Piotra i Pawła od ul. Sikorskiego,
- widoku na mury obronne od strony ul. Dworcowej,
- widoku wzdłuż głównych ulic na starym mieście (ul. Krakowska, Chrobrego, 3 Maja, Obrońców Pokoju),
- widoku na Bramę Krakowską i wjazd na Stare Miasto wzdłuż ul. Bohaterów Warszawy,
- ekspozycji obiektów wpisanych do rejestru i do ewidencji zabytków

Dla obszarów wiejskich:

Program Waloryzacji Zabytkowego Zasobu Wsi Opolskiej wprowadził opracowanie opolskiego Regionalnego Ośrodka Badań i Dokumentacji Zabytków w Opolu zestawienia wsi województwa

opolskiego o wysokich walorach zabudowy i ukształtowania przestrzennego wymagających ochrony. Wytypowano wsie o wybitnych wartościach, wśród których znalazły się Igłowice.

W przypadku założeń pałacowo-parkowych postuluje się o:

- wykonanie prac dokumentacyjnych archiwizujących układ przestrzenny i powiązania widokowe poszczególnych obiektów,
- objęcie szczególną ochroną zachowanych osi widokowych,
- wykonanie przeglądu i archiwizacji obiektów pod kątem elementów małej architektury nawet, gdy nie istnieją główne zabudowania,
- rygorystyczne realizowanie wytycznych konserwatorskich w zakresie rewaloryzacji oraz użytkowania obiektów zabytkowych,
- konsekwentne modernizowanie bądź likwidowanie elementów dysharmonijnych położonych w zabytkowych obiektach,
- podjęcie starań w celu zespolenia podzielonych fragmentów parku niezbędnych do uczytelnienia kompozycji.

Ponadto postuluje się o objęcie ochroną konserwatorską założeń pałacowo parkowych w miejscowościach Kamienna i Głuszyna ze względu na cenne walory przyrodnicze i kulturowe.

Ustala się ochronę sylwety miasta Namysłów, sylwety wsi, chronionych elementów krajobrazu kulturowego, naturalne ukształtowanie ternu, układ drożny wraz z obsadzeniami, dominanty przestrzenne. W celu ochrony krajobrazu kulturowego zakazuje się likwidacji zadrzewień, zmian rozległych konfiguracji terenu, zmiany przebiegu, parametrów i przekrojów historycznych dróg. Należy utrzymać historycznie ukształtowane formy zabudowy oraz tradycyjnego zagospodarowania parceli (siedliska).

Miejscowe plany zagospodarowania przestrzennego

Jako akty prawa miejscowego stanowią podstawę planowania przestrzennego oraz ustalania warunków zabudowy i zagospodarowania terenu w mieście. Mają one wiążące i nadrzędne znaczenie dla gospodarki nieruchomościami. Ustalenia dotyczące ochrony dziedzictwa kulturowego i krajobrazu w m.p.z.p. powinny sprzyjać ochronie otoczenia zabytków przed zbyt intensywną działalnością gospodarczą oraz umożliwić uniknięcie inwestycji, które mogłyby zubożyć krajobraz kulturowy.

Rada Miejska w Namysłowie uchwaliła następujące *miejscowe plany zagospodarowania przestrzennego*:

- Uchwała Nr 746/VII/17 z 7.11.2017 r. ws. zmiany m.p.z.p. miasta Namysłów (unieważniona częściowo przez Wojewodę Opolskiego)
- Uchwała Nr 696/VII/17 z 10.08.2017 r. ws. zmiany m.p.z.p. obowiązujących na terenie Gminy Namysłów
- Uchwała Nr 695/VII/17 z 10.08.2017 r. ws. m.p.z.p. wsi Smarchowice Śląskie
- Uchwała Nr 694/VII/17 z 10.08.2017 r. ws. m.p.z.p. wsi Krasowice
- Uchwała Nr 693/VII/17 z 10.08.2017 r. ws. zmiany m.p.z.p. wsi Minkowskie, Żaba Duża
- Uchwała Nr 692/VII/17 z 10.08.2017 r. ws. zmiany m.p.z.p. wsi Przeczów, Niwki, Krasowice

- Uchwała Nr 679/VII/17 z 16.06.2017 r. ws. zmiany m.p.z.p. wsi Baldwinowice
- Uchwała Nr 678/VII/17 z 16.06.2017 r. ws. zmiany m.p.z.p. wsi Igłowice
- Uchwała Nr 677/VII/17 z 16.06.2017 r. ws. zmiany m.p.z.p. wsi Woskowice Małe
- Uchwała Nr 676/VII/17 z 16.06.2017 r. ws. zmiany m.p.z.p. wsi Rychnów
- Uchwała Nr 675/VII/17 z 16.06.2017 r. ws. zmiany m.p.z.p. wsi Bukowa Śląska
- Uchwała Nr 626/VII/17 z 24.02.2017 r. ws. zmiany m.p.z.p. obowiązujących na terenie Gminy Namysłów
- Uchwała Nr 625/VII/17 z 24.02.2017 r. ws. zmiany m.p.z.p. wsi Rychnów (unieważniona w całości przez Wojewodę Opolskiego)
- Uchwała Nr 624/VII/17 z 24.02.2017 r. ws. zmiany m.p.z.p. wsi Bukowa Śląska (unieważniona w całości przez Wojewodę Opolskiego)
- Uchwała Nr 623/VII/17 z 24.02.2017 r. ws. zmiany m.p.z.p. wsi Baldwinowice (unieważniona w całości przez Wojewodę Opolskiego)
- Uchwała Nr 622/VII/17 z 24.02.2017 r. ws. zmiany m.p.z.p. wsi Igłowice (unieważniona w całości przez Wojewodę Opolskiego)
- Uchwała Nr 621/VII/17 z 24.02.2017 r. ws. zmiany m.p.z.p. wsi Woskowice Małe (unieważniona w całości przez Wojewodę Opolskiego)
- Uchwała Nr 620/VII/17 z 24.02.2017 r. ws. m.p.z.p. wsi Smarchowice Śląskie (unieważniona w całości przez Wojewodę Opolskiego)
- Uchwała Nr 604/VII/17 z 26.01.2017 r. ws. zmiany m.p.z.p. wsi Głuszyna i Brzezinka (unieważniona w całości przez Wojewodę Opolskiego)
- Uchwała Nr 603/VII/17 z 26.01.2017 r. ws. zmiany m.p.z.p. wsi Kowalowice (unieważniona w całości przez Wojewodę Opolskiego)
- Uchwała Nr 602/VII/17 z 26.01.2017 r. ws. zmiany m.p.z.p. wsi Pawłowice Namysłowskie i Smogorzów (unieważniona w całości przez Wojewodę Opolskiego)
- Uchwała Nr 535/VII/16 z 30.11.2016 r. ws. m.p.z.p. wsi Barzyna
- Uchwała Nr 534/VII/16 z 30.11.2016 r. ws. m.p.z.p. wsi Nowy Folwark
- Uchwała Nr 533/VII/16 z 30.11.2016 r. ws. zmiany m.p.z.p. miasta Namysłów (unieważniona w części przez Wojewodę Opolskiego)
- Uchwała Nr 269/VII/16 z 26.09.2016 r. ws. zmiany m.p.z.p. wsi Nowy Folwark, Jastrzębie
- Uchwała Nr 192/VII/16 z 19.05.2016 r. ws. zmiany m.p.z.p. obowiązujących na terenie Gminy Namysłów
- Uchwała Nr 191/VII/16 z 19.05.2016 r. ws. zmiany m.p.z.p. obowiązujących na terenie Gminy Namysłów
- Uchwała Nr 119/VII/15 z 8.10.2015 r. ws. m.p.z.p. dla terenu Jednostki Wojskowej we wsi Jastrzębie
- Uchwała Nr XXVI/351/14 z 5.05.2014 r. ws. zmiany m.p.z.p. miasta Namysłów
- Uchwała Nr XXV/308/14 z 27.03.2014 r. ws. zmiany m.p.z.p. obowiązujących na terenie Gminy Namysłów
- Uchwała Nr XXXIII/321/09 z 10.12.2009 r. ws. zmiany m.p.z.p. miasta Namysłów
- Uchwała Nr XXVIII/415/01 z 29.06.2001 r. ws. m.p.z.p. wsi Smarchowice Wielkie, Nowe Smarchowice
- Uchwała Nr XXVIII/414/01 z 29.06.2001 r. ws. m.p.z.p. wsi Nowy Folwark, Jastrzębie
- Uchwała Nr XXIII/351/01 z 16.01.2001 r. ws. m.p.z.p. wsi Pawłowice, Smogorzów

- Uchwała Nr XXIII/350/01 z 16.01.2001 r. ws. m.p.z.p. wsi Głuszyna, Brzezinki
- Uchwała Nr XXIII/349/01 z 16.01.2001 r. ws. m.p.z.p. wsi Kowalowice
- Uchwała Nr XXIII/348/01 z 16.01.2001 r. ws. m.p.z.p. wsi Bukowa Śląska, Baldwinowice, Woskowice Małe, Igłowice
- Uchwała Nr XXIII/347/01 z 16.01.2001 r. ws. m.p.z.p. wsi Rychnów
- Uchwała Nr XXIII/346/01 z 16.01.2001 r. ws. m.p.z.p. wsi Przeczów, Niwki, Krasowice
- Uchwała Nr XXIII/345/01 z 16.01.2001 r. ws. m.p.z.p. wsi Smarchowice Śląskie, Barzyna
- Uchwała Nr XXIII/344/01 z 16.01.2001 r. ws. m.p.z.p. wsi Mikowice, Ligota Książęca, Brzozowiec
- Uchwała Nr XXIII/343/01 z 16.01.2001 r. ws. m.p.z.p. wsi Minkowskie, Żaba Duża
- Uchwała Nr XXIII/340/01 z 16.01.2001 r. ws. m.p.z.p. wsi Ziemiełowice, Kamienna, Łączany
- Uchwała Nr XXIII/339/01 z 16.01.2001 r. ws. m.p.z.p. wsi Ligotka
- Uchwała Nr XXIII/338/01 z 16.01.2001 r. ws. m.p.z.p. wsi Smarchowice Małe
- Uchwała Nr XXIII/337/01 z 16.01.2001 r. ws. m.p.z.p. wsi Michalice, Objazda, Józefków

6. Charakterystyka zasobów i analiza stanu zachowania dziedzictwa kulturowego gminy Namysłów

6.1. Krajobraz kulturowy

Gmina Namysłów leży w północno-zachodniej części województwa opolskiego, w powiecie namysłowskim. Od strony północnej graniczy z województwem wielopolskim, od zachodu z gminą Wilków, od południa z gminami Lubsza i Świerczów, od wschodu z gminą Domaszowice. W skład gminy wchodzi Namysłów i 32 sołectwa wiejskie: Baldwinowice, Barzyna, Brzezinka, Brzozowiec, Bukowa Śląska, Głuszyna, Igłowice, Jastrzębie, Józefków, Kamienna, Kowalowice, Krasowice, Ligota Książęca, Ligotka, Łączany, Michalice, Mikowice, Minkowskie, Niwki, Nowe Smarchowice, Nowy Folwark, Objazda, Pawłowice Namysłowskie, Przeczów, Rychnów, Smarchowice Małe, Smarchowice Śląskie, Smarchowice Wielkie, Smogorzów, Woskowice Małe, Ziemiełowice, Żaba. Namysłów jest ośrodkiem miejskim położonym na Równinie Oleśnickiej, nad rzeką Widawą. Miasto jest jednym z 11 ośrodków powiatowych województwa opolskiego.

Głównym ciekiem wodnym przepływającym przez gminę jest rzeka Widawa i oraz mniejsze i większe cieki wodne: potok Minkowski, Pijawka, Studnica, Bukowski.

Lasy stanowią ok. 26 % powierzchni gminy. Dopełnieniem krajobrazu leśnego są zabytkowe parki. Na terenie wiejskim gminy sklasyfikowano 13 drzew – pomników przyrody (dęby szypułkowe, buki zwyczajne, lipa drobnolistna, daglezja zielona, sosna zwyczajna, wiąż szypułkowy; na terenie miasta – jeden (sosna zwyczajna)

Namysłów jest kulturalnym, rozrywkowym i administracyjnym centrum gminy, zaspokajającym podstawowe potrzeby mieszkańców gminy. Miasto charakteryzuje się dobrze zachowaną strukturą urbanistyczną oparta na średniowiecznym założeniu, z założeniami obronnymi w postaci murów obronnych i zamku, browaru oraz obiektami sakralnymi i mieszkalnymi, odzwierciedlającymi tradycje zabudowy miejskiej.

Na obszarach wiejskich gminy krajobraz kulturowy stanowi odzwierciedlenie dotychczasowego stylu życia związanego z gospodarką rolną oraz coraz silniejszych przemian cywilizacyjnych powodujących odejście od tradycyjnego użytkowania budynków gospodarczych i pól.

Wsie gminy Namysłów posiadają dobrze zachowaną strukturę ruralistyczną. Najcenniejszymi zabytkami są kościoły (w tym cenne świątynie drewniane), kapliczki, założenia pałacowo-dworskie i folwarczne oraz historyczne układy ruralistyczne z mieszaną zabudową mieszkalno-gospodarczą. Cechą charakterystyczną krajobrazu kulturowego są także parki pałacowe i dworskie podlegające ochronie jako zabytki kultury.

Działający przy Wojewodzie Opolskim *Zespół ds. Zachowania dziedzictwa kulturowego wsi* podczas prac studyjnych wyróżnił cztery wsie leżące na terenie gminy: Igłowice, Michalice, Minkowskie i Smarchowice Śląskie.

Igłowice to miejscowość położona w odległości 11 km na północny-wschód od Namysłowa. Pierwsza wzmianka historyczna pochodzi z 1300 r. - "Haugendorf", nazwa prawdopodobnie pochodzi od niemieckiego imienia Hugo (Hugowice - Jugowice - Igłowice). Wieś jest typowo rolnicza, o układzie przestrzennym w typie ulicówki. Zachował się czytelny schemat organizacji zabudowy we wsi, widoczny w układzie budynków w poszczególnych zagrodach i miejscowo zachowanych przedogródkach.

Położone w odległości 8 km od Namysłowa Michalice pierwszy raz wzmiankowane były w 1288 r. jako *villa S. Michaelis*, od XVI wieku występuje nazwa "Michalice", wywodząca się od patrona miejscowego kościoła, będący jednym z najcenniejszych zabytków w województwie. Michalice liczą 20 indywidualnych gospodarstw rolnych, z uwagi na budowę zbiornika retencyjnego większość łąk na zachód od wsi została zalana, co spowodowało zmianę charakteru wsi. Powstały tereny usług, sportu i rekreacji, na których wybudowano wiele domków letniskowych. Historyczny układ ruralistyczny niewielkiej wsi wywodzić się może nawet z XIII w. (założenie w typie ulicówki lub rzędówki).

Michalice, widok w kierunku zachodnim

Smarchowice Śląskie, widok wzdłuż ulicy

Kolejna miejscowość, Minkowskie, znajduje się ok. 15 km na południowy zachód od Namysłowa. Osada założona około 1300 roku, nazwa prawdopodobnie pochodzi od nazwiska właściciela "Minkowsky". Najcenniejszymi zabytkami są piękny, obecnie zaniedbany zespół pałacowo – parkowy, naprzeciw którego położony jest folwark z okazałymi budowlami i nieczynną gorzelnią. Wieś nie posiada kościoła, w parku znajduje się kaplica, a w północnej części miejscowości – cmentarz. Wieś liczy 63 indywidualnych gospodarstw rolnych. Wieś o układzie ulicowym, zabudowa zagrodowa w układzie L lub U, z niewielkimi budynkami mieszkalnymi ustawionymi szczytowo do

drogi, na ich przedłużeniu – zabudowania gospodarcze, ze stodołami zamykającymi działkę od strony pół i ogrodów. W północnej części wsi przeważa zabudowa rozproszona, w południowo – zachodniej skupiona po obu stronach drogi. Elementem wyróżniającym jest ruda darniowa jako materiał budowlany w części zabudowań.

Smarchowice Śląskie wzmiankowane były w 1362 r. Układ przestrzenny wsi wrzecionowaty, z owalnym placem centralnym (nawsiem). Zabudowa w szczytowym układzie, skupiona wzdłuż głównych dróg. Nawsie jest częściowo zabudowane, na pozostałym terenie znajduje się zbiornik p.pożarowy, plac zabaw i skwer. W centrum miejscowości znajduje się krzyż obsadzony trzema okazałymi dębami. Drewniany kościół znajduje się w zachodniej części wsi, nieposiadający wieży kościół nie stanowi dominanty w panoramie wsi. Na podwórzach i wjazdach do posesji zachowane są fragmenty nawierzchni z kamienia polnego.

Minkowskie, centrum wsi

Zalew w Michalicach

Brzozowiec (ulicówka), widok wzdłuż ulicy

Ziemiełowice, fragment nawierzchni

6.2. Zabytki nieruchome

Według art. 7. *Ustawy o ochronie zabytków* formami ochrony zabytków są:

- wpis do rejestru zabytków,
- wpis na Listę Skarbów Dziedzictwa,
- uznanie za Pomnik Historii,
- utworzenie Parku Kulturowego
- ustalenia ochrony w miejscowym planie zagospodarowania przestrzennego, a także w decyzjach administracyjnych.

Na terenie Gminy Namysłów nie ma obiektów uznanych za Pomnik Historii ani parków kulturowych.

(Tabela zawierająca zestawienie obiektów wpisanych do rejestru zabytków nieruchomych znajduje się na końcu dokumentu, p. aneks nr 1) .

Średniowieczny układ urbanistyczny miasta lokacyjnego, nr rej. 367/52 z 23.05.1952

Średniowieczne założenie lokacyjne na rzucie czworoboku wydłużonego na osi wschód-zachód, zwężającego się po stronie zachodniej. Pośrodku wytyczono prostokątny rynek, z którego wybiega 10 ulic: po dwie z każdego rogu i po jednej ze środka północnej i południowej pierzei.

W układzie najstarszego miasta ważne miejsce zajmowały budowle i zespoły zabudowy: zamek w zachodnim skraju miasta, także w części zachodniej zespół klasztorny franciszkanów, ratusz we wschodniej części w rynku oraz okazały kościół parafialny w północno-wschodnim narożniku. Całość otoczona była pierścieniem murów obronnych, z basztami i dwoma bramami: od wschodu ul. Krakowska, od zachodu Wrocławska, zniesiona w 1863 roku. Mury miejskie dobrze zachowane (częściowo zrekonstruowane) po stronie południowej, we fragmentach wtopionych w obrys późniejszych budynków mieszkalnych. W północnej części miasta przebiegają ponad korytem Widawy, tworząc przepusty.

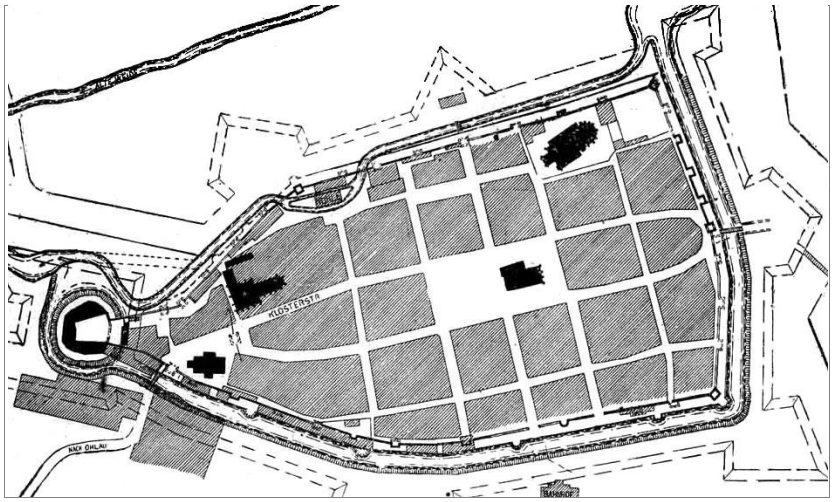

Plan Namysłowa z zaznaczonymi fortyfikacjami miejskimi,
według K. Bimler, *Die Schlesischen Massiven Wehrbauten,* 1940.

A. Zabytki sakralne

Lp.	Miejscowość	Obiekt	Adres	Numer rejestru
1.	Namysłów	kościół parafialny pw. Św. Piotra i Pawła	ul. Kościelna 3	63 z 29.03.1949 oraz 603/59 z 22.10.1959
2.	Namysłów	ogrodzenie z bramą kościoła parafialnego	ul. Kościelna	267/58 z 28.01.1958
3.	Namysłów	pofranciszkański zespół klasztorny: - kościół par. pw. Św. Franciszka z Asyżu i Piotra z Alkantary - d. klasztor	Skwer Kardynała Wyszyńskiego 2	680/63 z 30.04.1963
4.	Namysłów	kościół filialny pw. Niepokalanego Poczęcia NMP	ul. Staromiejska	905/64 z 26.05.1964
5.	Namysłów	kaplica cmentarna pw. Świętej Trójcy	ul. Oleśnicka 11	965/65 z 27.01.1965

Zestawienie zabytków ujętych w rejestrze zabytków nieruchomych na terenie Namysłowa

Namysłów, zespół kościoła par. pw. Św. Piotra i Pawła (kościół, nr rej. 63 z 29.03.1949 oraz 603/59 z 22.10.1959; ogrodzenie z bramą, nr rej. 267/58 z 28.01.1958; figura św. Jana Nepomucena, nr rej. 271/58 z 30.01.1958)

Gotycki, murowany z cegły, wzmiankowany w 1321. Obecna budowla wznoszona etapami: ok.1370-80 mury obwodowe korpusu, ok. 1380-1400 prezbiterium, ok. 1400-11 filary, sklepienia korpusu i zapewne kaplice. Odbudowany po pożarze 1485-95, regotycyzowany w latach1887-93. Ma postać 6-przęslowej hali, z wieżą od zachodu, trójprzęsłową zakrystią (1526) od północy i trzema kaplicami. Od południa przy trzech zachodnich przęsłach cztery kaplice oraz neogotycka kruchta. Kwadratowa wieża z arkadami w przyziemiu, zwieńczona w 1790 hełmem baniastym z latarnią. Korpus oskarpowany, nakryty dachem siodłowym, nad prezbiterium wielopołaciowym. Okna ostrołukowe, z maswerkami. Sklepienia w nawie głównej gwiaździste, w bocznych przeskokowe, z zachowaną częściowo ozdobna kamieniarką. Kościół otoczony murem dawnego cmentarza (1713), częściowo rozebranym, z ostrołukowymi wnękami od strony wewnętrznej. Od południowego zachodu późnobarokowa brama z figurą św. Jana Nepomucena.

Namysłów, pofranciszkański zespół klasztorny: kościół par. pw. Św. Franciszka z Asyżu i Piotra z Alkantary oraz klasztor, nr rej. 680/63 z 30.04.1963

Klasztor wzmiankowany w 1285 i 1321. W latach 1536-1671 użytkowany przez ewangelików, następnie do 1810 znów franciszkański. Kościół gotycki, wznoszony etapami: prezbiterium ok. 1321- 2. ćw. XIV w., pseudobazylikowy korpus ok.
1420 (na miejscu bazylikowego, z poł. XIV w.). Około 1675 r. zbarokizowany, przebudowany w l. 1783-84, od 1812 r. użytkowany jako magazyn. Remontowany w l. 1957-59. Murowany z cegły, ma kształt pseudobazyliki z trójprzęsłową nawą główną. Dwa wschodnie przęsła sklepione krzyżowo. W nawach bocznych rzędy kaplic z emporami (ok. 1675), sklepionymi krzyżowo i kolebkowo

z lunetami. Niższe, trójprzęsłowe prezbiterium sklepione krzyżowo-żebrowo z gurtami. Korpus oskarpowany, nakryty dachem 4-spadowym, nad prezbiterium wielopołaciowym.
Na dachu ośmioboczna sygnaturka nakryta hełmem baniastym (1784). Łuk tęczy ostry, arkady kaplic i empor półkoliste.

Od północy do kościoła przylega dawny klasztor, wzniesiony ok. 1675 r. na miejscu gotyckiego z ok. 1420. W l. 1536-1671 użytkowany jako szpital i magazyn, przebudowany w 1784 r. Po sekularyzacji w 1810 r. - część browaru. W 1819 r. częściowa rozbiórka budynków. Po 1945 r. odbudowany i wyremontowany. Zachowane jedynie zachodnie skrzydło założenia, 2-kondygnacyjne, 1-traktowe, z korytarzem od strony dawnego wirydarza, połączone z nowszym budynkiem północnym z XIX w.

Namysłów, kościół fil. pw. Niepokalanego Poczęcia NMP, nr rej. 905/64 z 26.05.1964

Zlokalizowany na terenie Starego Miasta, wzmiankowany w 1286 r., prezbiterium wzniesione na przełomie XIII i XIV w., nawa zapewne w XIV w. W XV w. nadbudowane prezbiterium. Uszkodzony w 1945 r., odbudowany i odnowiony. Gotycki, murowany z kamienia polnego i cegły w wątku polskim. Wzdłuż północnej ściany nawy empora, na podpierającym ja słupie data „1610". Dachy dwuspadowe, od wschodu wieloboczne, ponad nawą czworoboczna wieżyczka kryta dachem namiotowym. Ołtarz i ambona późnorenesansowe. Wokół kościoła cmentarz z licznymi kamiennymi nagrobkami. Na zewn. ścianach kościoła kamienne płyty nagrobne.

Namysłów, kaplica cmentarna pw. Świętej Trójcy, nr rej. 965/65 z 27.01.1965

Zbudowana w l. 1708-9, zachodni przedsionek dobudowany na przełomie XVIII i XIX w. Barokowa, murowana z cegły, otynkowana. Nawa dwuprzęsłowa, prezbiterium dostawione od wschodu, jednoprzęsłowe. Sklepienie nad nawą kolebkowe z lunetami, w prezbiterium kopulaste. Okna zamknięte łukiem odcinkowym, ściany dzielone lizenami. Nad nawą ozdobne szczyty, od wschodu trójkątny, od zachodu dzielony pilastrami, zwieńczony półkolistym gzymsem. Dachy dwuspadowe, wieżyczka zwieńczona iglicą. Fragmenty wyposażenia barokowe.

Lp	Miejscowość	Obiekt	Data powstania	Numer rejestru
1.	**Baldwinowice**	**kościół fil. pw. Świętej Trójcy**	prezb. mur., 1414 **nawa i wieża drewn. 1582, XVII w.**	**136/54 z 24.11.1954**
2.	Bukowa Śląska	kościół fil. pw. św. Jakuba Starszego	1666, 1687, 1786, 1869	1102/66 z 4.02.1966
3.	Głuszyna	kościół par. pw. Wszystkich Świętych	l. 1842-44	A-219/2014 z 10.09.2014
4.	Jastrzębie	kościół fil. pw. św. Wawrzyńca	1826, 1904 r.	1104/66 z 4.02.1966
5.	Kamienna	kościół fil. pw. św. Jadwigi	1804-1805 r.	1105/66 z 4.02.1966
6.	Kamienna	kaplica grobowa, na cmentarzu rzym.-kat.	1839 r.	2092/83 z 18.02.1983
7.	Kowalowice	kościół par. pw. Niepokalanego Poczęcia NMP	1868-1870 r.	A-34/2004 z 17.12.2004

8.	**Krasowice**	**kościół ewangelicki, ob. rzym.-kat. fil. pw. MB Częstochowskiej**	**szach. - drewn. 1620, 1852 r.**	**911/64 z 26.05.1964**
9.	Ligota Książęca	kościół par. pw. NMP	1844, 1956 r.	400/58 z 16.06.1958
10.	**Michalice**	**kościół par. pw. św. Michała Archanioła wraz z wnętrzem**	**drewniany, 1614, 1730**	**137/54 z 24.11.1954**
11.	Przeczów	kościół par. pw. Najświętszego Serca Pana Jezusa	1864 r.	A-55/2007 z 31.08.2007
12.	Przeczów	cmentarz przy kościele w obrębie ogrodzenia	po 1864 r.- ob.	A-55/2007 z 31.08.2007
13.	Przeczów	mauzoleum rodowe przy kościele par.	1. poł. XIX w.	A-58/2007 z 13.12.2007
14.	Przeczów	plebania, nr 32 wraz z gruntem w granicach fundamentowania	2 poł. XIX w	A-255/2016 z 8.08.2016
15.	Rychnów	kościół par. pw. św. Jana Chrzciciela	mur. XV, 1833, wieża drewn. 1719 r.	903/64 z 26.05.1964
16.	**Smarchowice Śląskie**	**kościół par. pw. Świętego Krzyża**	**drewniany, pocz. XVIII, XX w.**	**135/54 z 25.11.1954**
17.	Smogorzów	kościół par. pw. św. Jana Chrzciciela	1861-63 r.	1108/66 z 5.02.1966
18.	**Woskowice Małe**	**kościół par. pw. św. Wawrzyńca**	**drewniany, 1711, 1811 r.**	**612/59 z 13.11.1959, 918/64 z 29.05.1964**
19.	*Woskowice Małe*	*dzwonnica wiejska (nie istnieje)*	*drewniana, XVIII/XIX w.*	*1638/66 z 22.09.1966*
20.	Ziemiełowice	kościół fil. pw. św. Marii Magdaleny	2. poł. XIV, 1500, odbud. 1958-1960 r.	660/60 z 19.02.1960

Zestawienie zabytków ujętych w rejestrze zabytków nieruchomych na obszarze wiejskim gminy

Namysłów, kościół par. pw. Św. Piotra i Pawła

Namysłów, pofranciszkański zespół klasztorny

Namysłów – Stare Miasto, kościół fil. pw. św. Jakuba Starszego

Namysłów, kaplica cmentarna pw. Św. Trójcy

Baldwinowice, kościół fil. pw. Św. Trójcy

Głuszyna, kościół par. pw. Wszystkich Świętych



Bukowa Śląska, kościół fil. pw. Św. Jakuba St.

Jastrzębie, kościół fil. pw. św. Wawrzyńca

<u>Baldwinowice, kościół fil. pw. Świętej Trójcy,</u> nr rej. 136/54 z 24.11.1954

Gotyckie prezbiterium i zakrystia wzniesione przed 1414 r., nawa zapewne 1592, wieża w 2. poł. XVII w. W l. 1583-1654 użytkowany przez protestantów. Wielokrotnie remontowany. Krótkie, prosto zamknięte prezbiterium i zakrystia murowane, oskarpowane. Nawa drewniana, w konstrukcji zrębowej (od pd. nowsza kruchta w konstrukcji słupowej), od zachodu dostawiona niska kwadratowa wieża w konstrukcji słupowej, oszalowana deskami, nakryta 8-bocznym dachem namiotowym. Pozostałe dachy dwuspadowe. Wnętrze nakryte stropem z malowaną barokową wicią akantową (przemal.), w zakrystii sklepienie kolebkowe. W tęczy profilowana belka z barokowym

krucyfiksem. Chór drewniany, z XVI w., na dwóch słupach. Od pd. empora, XVII lub XVIII w. Polichromia wnętrza z 1907 r.

Bukowa Śląska, kościół fil. pw. św. Jakuba Starszego, nr rej. 1102/66 z 4.02.1966

Obecny kościół wzniesiony w l. 1786-7, z włączeniem kaplic z XVII w. W 1869 r. podwyższono wieżę i wykonano maswerki okienne. Barokowy, murowany z cegły. Prezbiterium zamknięte trójbocznie, krótkie, z zakrystią od północy. Nawa trójprzęsłowa, z 3bocznie zamkniętymi, prostokątnymi kaplicami po bokach oraz z kwadratowa wieżą od zachodu. We wnętrzu sklepienia kolebkowe z lunetami, krzyżowo-żebrowe, kopulaste. W wejściu do zakrystii drzwi żelazne z okuciami. Dachy dwuspadowe, nad kaplicami trójspadowe. Wieża nakryta ośmioboczną iglicą. Wyposażenie eklektyczne: gotyckie, barokowe, neogotyckie.

Głuszyna, kościół par. pw. Wszystkich Świętych, nr rej. A-219/2014 z10.09.2014

Kościół wzniesiony w l. 1842-44, murowany z cegły, otynkowany. Jednonawowy, z prezbiterium zamkniętym półkoliście, z kwadratowymi zakrystiami po bokach. Od zachodu kwadratowa, 4kondygnacyjna wieża kryta dachem ostrosłupowym. Elewacje dzielone narożnymi lizenami, zakończone sterczynami. We wnętrzu sklepienie krzyżowe (przedsionek) i stropy płaskie (nawa i prezbiterium), Chór drewniany z pełną balustradą, tęcza zamknięta półkoliście.

Jastrzębie, kościół fil. pw. św. Wawrzyńca, nr rej. 1104/66 z 4.02.1966

Wzniesiony w 1826 r. w konstrukcji szkieletowej. W 1904 r. obmurowano ściany i wzniesiono wieżę. Prezbiterium prostokątne, nawa szersza, od zachodu kwadratowa wieża nakryta ostrosłupowym hełmem. Elewacje dzielone lizenami. Dach dwuspadowy, wnętrze kryte stropem płaskim i pozornym sklepieniem kolebkowym w prezbiterium. Ołtarz główny barokowy, prospekt organowy z 2 ćw. XVIII w.

Kamienna, kościół fil. pw. św. Jadwigi, na rej.1105/66 z 4.02.1966

Wzniesiony w 1805 r., być może wg proj. arch. Pohlmanna. Klasycystyczny. Murowany z cegły, otynkowany. Prezbiterium zamknięte prosto, szersza nawa prostokątna z kwadratową, dwukondygnacyjną wieżą od zachodu. Dachy dwuspadowe, wnętrze nakryte stropem płaskim. Wokół nawy empory, nad zakrystiami loże otwarte do wewnątrz prezbiterium.



Kamienna, kościół fil. pw. św. Jadwigi

Kamienna, grobowiec na cmentarzu

Kowalowice, kościół par. pw. Niepokalanego Poczęcia NMP

Michalice, kościół par. pw. św. Michała

Krasowice, kościół fil. pw. MB Częstochowskiej

Ligota Książęca, kościół par. pw. NMP

Przeczów, kościół par. pw. Najświętszego Serca Pana Jezusa

Przeczów, plebania, nr 32

<u>Kamienna, kaplica grobowa, na cmentarzu rzym.-kat.,</u> 2092/83 z 18.02.1983

Zbudowana w 1839 r. nad dawną kryptą drewnianego kościoła z 1638 r., rozebranego w l. 1804-5. Neogotycka, murowana z cegły. Prostokątna, z ostrołukowymi oknami i drzwiami. Kryta niskim dachem dwuspadowym. <u>Kaplica w bardzo złym stanie technicznym.</u>

Kowalowice, kościół par. pw. Niepokalanego Poczęcia NMP, nr rej. A-34/2004 z 17.12.2004

Murowany z cegły, neogotycki, z lat 1868-1870. Na planie prostokąta, kwadratową, przechodzącą w ośmiobok, 6kondygnacyjną wieżą, prosto zamkniętym prezbiterium od wschodu i trójbocznie zamkniętą zakrystią przy północnej ścianie prezbiterium. Dachy dwuspadowe, wieża kryta hełmem ostrosłupowym. Detal neogotycki, kamienny i z profilowanej cegły, w oknach maswerki. We wnętrzu sklepienia gwiaździste (środkowe przęsło nawy) i krzyżowe.

Krasowice, kościół ewangelicki, ob. rzym.-kat. fil. pw. MB Częstochowskiej, nr rej. 911/64 z 26.05.1964

Zbudowany w 1620 r. jako ewangelicki, orientowany. Przebudowany w 1852 r. W konstrukcji ryglowej, wypełnionej cegłą tynkowaną. Wzniesiony na planie krzyża greckiego, z prostokątnymi przybudówkami przy trójbocznie zamkniętym prezbiterium. Od zachodu kwadratowa wieża w konstrukcji słupowej, oszalowana, nakryta hełmem ostrosłupowym. Dachy nad kościołem dwuspadowe. We wnętrzu empory z tralkowymi balustradami.

Ligota Książęca, kościół par. pw. Najświętszej Marii Panny, nr rej. 400/58 z 16.06.1958

Zbudowany w 1844 r., zniszczony w 1945 r., odbudowany w latach 1956-7. Bezstylowy, murowany z cegły, otynkowany. Jednonawowy, z wieżą od zachodu, Dach dwuspadowy. Ołtarz główny neogotycki.

Michalice, kościół par. pw. św. Michała Archanioła wraz z wnętrzem, nr rej. 137/54 z 24.11.1954

Kościół drewniany wzniesiony w 1614 r. Ponownie konsekrowany w 1668, następnie liczne remonty. W konstrukcji zrębowej, jednonawowy, z węższym prezbiterium zamkniętym trójbocznie. Zakrystia przylega od północy, od południa kruchta (1668), od zachodu kwadratowa wieża w konstrukcji słupowej, oszalowana (1730), kryta hełmem baniastym z latarnią. Dachy 2-spadowe, prezbiterium i część nawy obwiedzione przydaszkiem, pokrycia gontowe. Okna zamknięte półkoliście i trójkątnie (w zakrystii krata z zadziorami 1738) oraz okrągłe. W tęczy belka z grupą Ukrzyżowania (1614), chór muzyczny (1668), połączony z emporą (1736), zakończoną lożą kolatorską. W nawie strop kasetonowy, z siestrzanem wspartym centralnie na słupie. Strop dzielony na kwatery, polichromowany,

Przeczów, mauzoleum rodowe

Smarchowice Śląskie, kościół par. pw. Św. Krzyża

Rychnów, kościół par. pw. św. Jana Chrzciciela

Smogorzów, kościół par. pw. św. Jana Chrzciciela

Ziemiełowice, kościół fil. pw. św. Marii Magdaleny

Woskowice Małe, nieistniejąca dzwonnica

Przeczów, kościół par. pw. Najświętszego Serca Pana Jezusa wraz z cmentarzem w ramach ogrodzenia, nr rej. A-55/2007 z 31.08.2007, **mauzoleum rodowym**, nr rej. A-58/2007 z 13.12.2007 i **plebanią wraz z gruntem w granicach fundamentowania,** nr rej. A-255/2016 z 8.08.2016

Kościół wzniesiony w 1864 r., neogotycki. Murowany, tynkowany, na planie prostokąta z 6kond. wieżą od zachodu i pięcioboczną absydą prezbiterialną od wschodu, prostokątna zakrystią po północnej stronie nawy i kruchta na planie kwadratu po stronie południowej. Dach nad nawą dwuspadowy, nad absydą wieloboczny, wieża kryta hełmem ostrosłupowym. Elewacje dzielone gzymsami i lizenami z dekoracją płycinową. Ściany szczytowe nawy z dekoracja maswerkową. W jednoprzestrzennym wnętrzu otwarta więźba dachowa, wokół ścian empory wsparte na drewnianych slupach. W otoczeniu kościoła stary cmentarz, od południa zachowany fragment oryginalnego murowanego ogrodzenia w postaci pary ceglanych filarów. Mauzoleum zbudowane w 1 poł. XIX w., klasycystyczne. Zlokalizowane na zachód od kościoła, na terenie cmentarza. Na planie zbliżonym do kwadratu, jednokondygnacyjne, kryte niskim dachem dwuspadowym. Murowane z cegły, tynkowane, z bogatą dekoracją architektoniczną – w centrum fasady portyk

kolumnowy, wejście flankowane kolumnami, nad którymi trójkątny naczółek. Elewacje boniowane, z gzymsami. Wnętrze jednoprzestrzenne, nakryte sklepieniem żaglastym. Budynek plebanii (ob. nr 32) wzniesiony w 2 poł. XIX w., na planie prostokąta, z dobudówka po stronie zachodniej. Jednokondygnacyjny, podpiwniczony, murowany z cegły, tynkowany. Elewacja płd. najbardziej ozdobna, dzielona pilastrami, na cokole z boniowaniem. W narożnikach boniowane pilastry, artykulacja pozioma w postaci profilowanych gzymsów. We wnętrzu drewniana klatka schodowa.

Rychnów, kościół par. pw. św. Jana Chrzciciela, nr rej. 903/64 z 26.05.1964

Późnogotycki, wzniesiony na przełomie XV i XVI w., remontowany w 1903 r. Murowany z cegły, na kam. podmurówce. Nawa 3-przęsłowa, otwarta ostrym łukiem tęczy na węższe i niższe prezbiterium: 2-przęsłowe, zamknięte prosto. Od północy zakrystia sklepiona kolebką, od zachodu drewniana wieża w konstrukcji słupowej, (1719), nakryta hełmem baniastym z latarnią. Korpus oskarpowany, kryty dachami dwuspadowymi. Od południa kruchta (1833). Szczyt wschodni z blendami. Ołtarz główny późnobarokowy, ambona późnorenesansowa.

Smarchowice Śląskie, kościół par. pw. Świętego Krzyża, nr rej. 135/54 z 25.11.1954

Kościół drewniany, w konstrukcji zrębowej, wzniesiony na pocz. XVII w., do 1654 r. użytkowany przez ewangelików. Remontowany m.in. w 1848, wielokrotnie w XX w. Prostokątna nawa, z węższym, 3-bocznie zamkniętym prezbiterium, za ołtarzem wydzielona zakrystia. Strop nawy wsparty na słupie (1883), chór muzyczny połączony z emporą północną, wsparty na słupach, z monogramem IEP i datą „1610". Dachy dwuspadowe, ze skośną połacią od zachodu, kryte gontem. Na kalenicy kwadratowa sygnaturka. Ołtarz główny manierystyczny (1603).

Smogorzów, kościół par. pw. św. Jana Chrzciciela, nr rej. 1108/66 z 5.02.1966

Obecny kościół wzniesiony w l. 1861-3 wg proj. A. Langera. Neogotycki, murowany z cegły. Krótsze prezbiterium zamknięte trójbocznie, z zakrystią po stronie północnej. Nawa szersza, trójprzęsłowa, z wieżą od zachodu. Wnętrza sklepione żebrowo. kościół oszkarpowany, z oknami ostrołukowymi i dekoracja neogotycką. Dachy dwuspadowe, kryte łupkiem, wieża zwieńczona iglicą. Wyposażenie jednolite, w duchu *Gesamtkunstwerk.* Kościół otoczony murem z narożna kaplicą, wnękami i wmurowana płytą nagrobna Jana von Münsterberg (zm. 1595 r.).

Woskowice Małe, kościół par. pw. św. Wawrzyńca, nr rej. 612/59 z 13.11.1959,
918/64 z 29.05.1964 oraz **dzwonnica wiejska,** nr rej. 1638/66 z 22.09.1966

Kościół drewniany, w konstrukcji zrębowej, wzniesiony lub gruntownie przebudowany w 1711 r. (wzm. w 1417). Użytkowany przez protestantów od XVI w. do 1654 r. Remontowany m.in. w. 1888-89 (oszalowanie), w 1914 (wystrój). Bryła złożona z prostokątnej nawy, węższego, zamkniętego trójbocznie prezbiterium, przyległej od północy zakrystii z lożą dostępną zewnętrznymi schodami. Po stronie południowej znajduje się kruchta, w konstrukcji szkieletowej z wypełnieniem ceglanym, a od zachodu kwadratowa wieża w konstrukcji słupowej (remont. 1721), kryta gontowym dachem ostrosłupowym. Dach jednokalenicowy, od wsch. zamknięty trójspadowo, z wydatnym okapem. W prezbiterium polichromia z pocz. XVIII w., na stropie nawy zapewne k. XIX w. Ołtarz główny barokowy, z pocz. XVIII w., ambona manierystyczna, z pocz. XVII w., chrzcielnica

z 2. ćw. XVIII w. Dzwonnica wiejska z przełomu XVIII i XIX w., przeniesiona w 1933 r. z Głuszyny. Drewniana, w konstrukcji szkieletowej, oszalowana. Na rzucie kwadratu, nakryta ośmiobocznym hełmem z latarnią. Rozebrana w latach 60. XX w. z powodu złego stanu zachowania.

Ziemiełowice, kościół fil. pw. św. Marii Magdaleny (d. prezbiterium kościoła), nr rej. 660/60 z 19.02.1960

Zbudowany przypuszczalnie w 2 poł. XIV w., zakrystia dobudowana ok. 1500 r. Kościół posiadał drewnianą nawę, w 1762 r. zrujnowaną. Zachowane w złym stanie prezbiterium odbudowano w l. 1958-60. Obecny kościół (będący dawnym prezbiterium) jest murowany z cegły w wątku polskim, na kamiennym cokole. Dwuprzęsłowy, zamknięty trójbocznie, z zakrystią przylegającą od północy. Sklepienia niezachowane, obecne stropy z czasu odbudowy. Wokół budowli masywne szkarpy. Otwory okienne i wejściowe ostrołukowe, W elewacji zachodniej zamurowany ostrołukowy otwór tęczowy. Dach dwuspadowy, od wschodu wielopołaciowy.

B. Zamek i fortyfikacje miejskie

Lp.	Miejscowość	Obiekt	Adres, lokalizacja	Numer rejestru
1.	Namysłów	zamek		84 z 29.03.1949 oraz 904/64 z 26.05.1964
2.	Namysłów	mur obronny i baszta	północno-wschodnia część miasta	258/58 z 28.01.1958
3.	Namysłów	baszta przy murze obronnym	Brama Krakowska	262/58 z 28.01.1958
4.	Namysłów	mur obronny i 3 baszty	południowa część miasta (ul. Wojska Polskiego)	257/58 z 28.01.1958
5.	Namysłów	mur obronny i 2 baszty	południowo-zachodnia część miasta	256/58 z 28.01.1958
6.	Namysłów	mur obronny	północna część miasta	260/58 z 28.01.1958
7.	Namysłów	mur obronny	północno-zachodnia część miasta	259/58 z 28.01.1958
8.	Namysłów	mur gotycki	ul. Forteczna	264/58 z 28.01.1958
9.	Namysłów	mur obronny i 2 baszty	północno-zachodnia część miasta(Podwale)	255/58 z 28.01.1958
10.	Namysłów	baszta przy murze obronnym	ul. Kościelna 10	263/58 z 28.01.1958

Zabytki architektury obronnej w rejestrze zabytków, na obszarze gminy

Namysłów, zamek, nr rej. 84 z 29.03.1949 oraz 904/64 z 26.05.1964

Zamek położony jest w zachodniej części ufortyfikowanego miasta, na naturalnej skarpie. Obecnie jest to trójskrzydłowe założenie, od XIX w. użytkowane przez browar i inne instytucje. O średniowiecznej metryce zamku świadczy m.in. gotycki wykusz wysunięty ryzalitowo z północnego domu, mieszczący na piętrze kaplicę, opięty przyporami i otwarty ostrołukowymi oknami na dziedziniec. Pierwotna drewniano – ziemna warownia przekształcona została ok. 1360 r.

w murowany zamek, przebudowany w późnym średniowieczu, następnie w latach 1533-40, w XVII i XVIII w. W 1703 r. zamek kupił zakon krzyżacki. Po sekularyzacji majątków kościelnych zamek stał się własnością państwową, od 1830 r. prywatną. w 1895 r. w pomieszczeniach zamkowych umieszczono browar Haselbach, Przekształcenia i adaptacje w XIX w. ujednoliciły średniowieczną bryłę założenia. Murowany zamek z 3 ćw. XIV w. miał nieregularny, owalny zarys i zajmował pow. ok. 1500 m kw. Murowany z cegły na kamiennej podmurówce, miał postać murów obwodowych i dostawionego od północy domu głównego z kaplicą: piętrowego, trzyizbowego. W 1489 r. od wschodu powstał mały zewnętrzny dziedziniec z budynkiem bramnym na rzucie prostokąta, skierowanym główna elewacja ku miastu. W l. 1533-40 dobudowano od zachodu drugi, wąski budynek zamkowy. Trzecie skrzydło, zamykające od południa trapezowaty dziedziniec wewnętrzny, dostawione zostało w 1771 r. przez zakon krzyżacki.

Namysłów, zamek, mury obronne i przepusty nad Widawą

Wschodni odcinek murów obwodowych został rozebrany, przez co główny dziedziniec zamkowy połączono z małym dziedzińcem wschodnim. Na dziedzińcu znajduje się renesansowa kamienna studnia (ok. 1600) , z baldachimem na kolumnach, przeniesiona w 1938 r. z Bukowca. Zamek jest niedostępny dla zwiedzających.

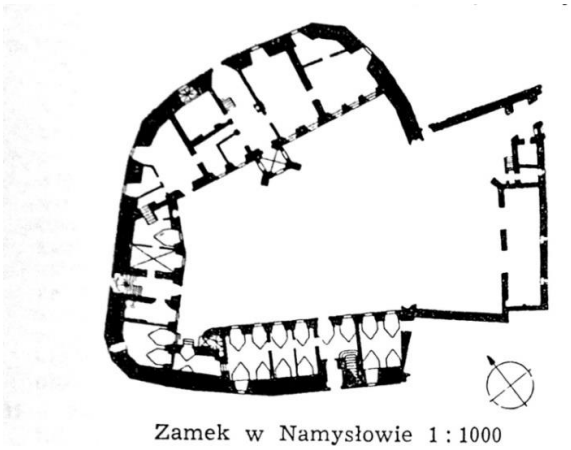

Zamek w Namysłowie 1 : 1000

Namysłów, mury miejskie z basztami

baszta przy murze obronnym (Brama Krakowska), nr rej. 262/58 z 28.01.1958
mur obronny i 3 baszty w płd. części miasta (ul. Wojska Polskiego), nr rej. 257/58 z 28.01.1958
mur obronny i 2 baszty w płd .-zach. części miasta, nr rej. 256/58 z 28.01.1958
mur obronny w północnej części miasta, nr rej. 260/58 z 28.01.1958
mur obronny w pn. -zach. części miasta, nr rej. 259/58 z 28.01.1958
mur gotycki przy ul. Fortecznej, nr rej.264/58 z 28.01.1958
mur obronny i 2 baszty w pn -zach. części miasta (Podwale), nr rej. 255/58 z 28.01.1958
baszta przy murze obronnym, ul. Kościelna 10, nr rej. 263/58 z 28.01.1958

Gotyckie, wznoszone od 1350 z inicjatywy cesarza Karola IV, ukończone w 1359 r., pierwotnie z dwiema bramami: Wrocławską od zachodu, podwyższoną w 1390 r. (mistrz *P. Tintz*) i Krakowską (zw. Polską) od południa. Po stronie północnej przepusty wodne nad Widawą przy wyspie młynów, wzniesione w 1388 r., (mistrz *P. Tintz)*. Znana lokalizacja wieża piekarzy - obok kościoła par. (1349) i wieży karczmarzy - obok zamku (1398). Mury wzmocnione w 1415 (od pd. podwójny pierścień. Umocnienia bastionowe. W l. 1657-59 wykonano umocnienia bastionowe, rozbudowane następnie w l. 1722-24. W l. 1856-62 częściowo zasypano fosę, w której miejscu powstał park z promenadą. Mury restaurowane w l.1960-62 oraz obecnie. Z pierwotnego pierścienia murów zachowały się fragmenty wokół całego miasta (od południa również fragm. zewnętrznego obwodu) oraz jedna wieża i destrukty czterech półkolistych i dziesięciu kwadratowych baszt (1390, mistrz *P. Tintz*). Pozostałości fortyfikacji miejscowo wtopione w późniejsze budynki powstające z wykorzystaniem gotyckich murów. Ceglane, z użyciem zendrówki, miejscami oskarpowane, na kamiennej podmurówce, ze śladami strzelnic i ganków. Od pn. zach. zakole Widawy tworzy wyspę młynów, w obrębie murów z przepustami zamkniętymi półkolistymi arkadami. Wieża Bramy Krakowskiej (1350-59) na rzucie kwadratu, wewnątrz sześć kondygnacji, od północy prostokątne wejście dostępne z ganku strzelniczego, zrekonstruowane w 1960 r. Przejazd zamknięty łukiem odcinkowym, poszerzony na przełomie XIX i XX w.

C. Zespoły pałacowo - folwarczne

Lp.	Miejscowość	Obiekt	Adres	Numer rejestru
1.	Baldwinowice	spichrz dworski		1626/66 z 21.09.1966
2.	Brzezinka	dwór i spichlerz		1050/65 z 25.06.1965
3.	Jastrzębie	zespół pałacowy - „willa” (budynek adm.) - dom mieszkalny - poczta - inspektorat	ul. Dworcowa	1051/65 z 10.06.1965
4.		oranżeria		1953/65 z 10.06.1965
5.		kuźnia, ob. sklep	ul. Opolska 8	1952/65 z 10.06.1965
6.	Józefków (d. Juskie)	dwór	nr 12	A-2373/97 z 11.08.1997
7.	Józefków, d. Michalice	stodoła folwarczna		1631/66 z 21.09.1966
8.	Łączany	pałac		2026/77 z 10.03.1977
9.	Minkowskie	pałac z zabudowaniami - pałac		220 z 14.07.1950 oraz 902/64 z 26.05.1964
10.		pałac z zabudowaniami – stajnia i stodoła		902/64 z 26.05.1964
11.	Rychnów	zespół pałacowy: - pałac - dom ogrodnika - spichlerz i stajnie		915/64 z 27.05.1964
12.		- stary pałac	nr 73	377/58 z 15.06.1958

13.	Woskowice Małe	pałac		1054/65 z 25.06.1965
14.		zespół pałacowy – mieszkalny budynek podworski	ul. Szkolna 8	1055/65 z 10.06.1965
15.	Ziemiełowice	pałac		2071/81 z 4.11.1981

Zespoły pałacowo-folwarczne wpisane do rejestru zabytków na terenie gminy Namysłów

Brzezinka, dwór i spichlerz, nr rej. 1050/65 z 25.06.1965

Dwór zbudowany w 1818 r., bez wyraźnych cech stylowych. Murowany z cegły, tynkowany. Na planie wydłużonego prostokąta, parterowy, z użytkowym poddaszem. Wejście pośrodku dłuższej, 7osiowej elewacji, która dzielona jest lizenami i pasami boniowań na narożach (obecnie b. zniszczonych). Okna i wejścia w obramieniach profilowanych z kluczami. Dach dwuspadowy, z facjatkami zwieńczonymi szczycikami o linii falistej po obu stronach budynku.

Spichlerz klasycystyczny, z ok. 1829 r. Dwukondygnacyjny, murowany z cegły, na planie wydłużonego prostokąta. Dłuższe elewacje siedmioosiowe, w części środkowej i narożach pierwotnie ujęte boniowaniem, obecnie zniszczonym. Dach dwuspadowy, wysoki, kryty dachówką. W zespole folwarcznym także drugi spichlerz i obora (GEZ).

Baldwinowice, spichrz dworski, nr rej. 1626/66 z 21.09.1966

Klasycystyczny budynek z początku XIX w., murowany, tynkowany, obecnie w stanie ruiny. Na planie prostokąta, wzdłuż południowej granicy podwórza folwarcznego. Dłuższe elewacje pięcioosiowe. Ściany podzielone płycinami i gzymsem na wysokości ław okiennych drugiej kondygnacji, obecnie dekoracje w większości pokruszona i zniszczona. W zespole folwarcznym także dom nr 4-5, nr 6, obora, stodoła (GEZ). Dwór nie istnieje, park w rejestrze zabytków.

Jastrzębie, zespół pałacowy: „willa" (budynek administracyjny) (ul. Dworcowa 20), dom mieszkalny (ul. Dworcowa 22), poczta, (ul. Dworcowa 18), inspektorat-rządcówka (ul. Dworcowa 24), nr rej. 1051/65 z 10.06.1965; oranżeria (ul. Dworcowa 20), nr rej.1953/65 z 10.06.1965; kuźnia, ob. sklep, ul. Opolska 8, nr rej 1952/65 z 10.06.1965.

Neoklasycystyczny zespół pałacowo-parkowy, częściowo spalony w maju 1945 r. m. in. pałac. Wśród zachowanych budynków oficyna, tzw. „willa", wzniesiona w 1844 r. Późnoklasycystyczna, na planie prostokąta, murowana z cegły, tynkowana. Elewacja frontowa siedmioosiowa, boczne trójosiowe. Część środkowa elewacji ogrodowej dzielona pilastrami, pozostałe gzymsami między kondygnacyjnymi. Czterospadowy dach kryty dachówką. Od zachodu do willi przylega niższy budynek oranżerii, zbudowany w 1881 r., przebudowany w latach 70. XX w. Parterowy, murowany, tynkowany, na planie prostokąta z ryzalitami, o formach klasycyzujących.

Dalej w kierunku zachodnim: klasycystyczny budynek d. poczty, ob. Dom (ul. Dworcowa 18), zbudowany w 1. poł. XIX w. Usytuowano kalenicowo do drogi, na planie prostokąta, parterowy, kryty wysokim dachem naczółkowym z wolim okiem na osi i 2ma wolimi oczami w wyższej części połaci. Elewacja frontowa ośmioosiowa, z częścią środkową ujętą pasami boniowań i koronującym gzymsem kostkowym.

Na południe od willi usytuowany jest dom (ul. Dworcowa 22, 26) w stylu klasycystycznym, zbudowany w 1. połowie XIX w. Murowany z cegły, na planie prostokąta, parterowy, kryty dachem

mansardowym z naczółkami i nowymi lukarnami, Elewacja frontowa pięcioosiowa, elewacje boczne trójosiowe. Narożniki ujęte boniowaniem. Prostopadle do domu, w jego bezpośrednim sąsiedztwie, znajduje się dawny inspektorat – rządcówka, ob. dom (ul. Dworcowa 24). Późnoklasycystyczny budynek zbudowany został w 1. połowie XIX w. Murowany z cegły, tynkowany, na planie prostokąta. Parterowy, kryty wysokim dachem naczółkowym. Narożniki ujęte boniowaniem.

Kuźnia, ob. sklep, ul. Opolska 8



Baldwinowice, spichlerz

Brzezinka, dwór

Brzezinka, spichlerz

Jastrzębie, willa i oranżeria

Jastrzębie, „inspektorat”

Jastrzębie, poczta

Józefków, dwór, ob. dom nr 12

Minkowskie, pałac

Ok. 350 m na zachód, przy skrzyżowaniu ul. Opolskiej i Dworcowej, znajduje się niewielki klasycystyczny budynek kuźni, zbudowany w 1810 r. Kuźnia została gruntownie odnowiona w 2007 r. Murowana z cegły, tynkowana, planie prostokąta. Od strony drogi ściana parawanowa z czterema pilastrami toskańskimi, zwieńczona tympanonem, pośrodku ślepe drzwi. W zespole znajdują się także gorzelnia, dom-czworak (GEZ) oraz park (rej. zab.)

Józefków (d. Juskie), dwór nr 12, nr rej. A-2373/97 z 11.08.1997, **stodoła folwarczna** (d. Michalice), nr rej. 1631/66 z 21.09.1966.

Dwór zbudowany w 1870 r., rozbud. w 1915 r. Wolnostojący, wchodzący w skład zespołu folwarcznego. Murowany z cegły, na planie litery L. Część starsza prostokątna, z sienią na osi, z płytkim ryzalitem i otwartym gankiem od frontu. Część nowsza także prostokątna, z wydatnym ryzalitem z przybudówką w trakcie środkowym. W południowo-wschodnim narożniku ustawiony ukośnie ryzalit z otwartym gankiem. Bryła mocno rozczłonkowana, szczyty ozdobne, schodkowe, ze sterczynami w ryzalicie frontowym. Dach dwuspadowy, nad nowszą częścią naczółkowy. Na wschód od dworu znajdują się słabo czytelne pozostałości parku. Stodoła folwarczna[2] położona prostopadle do dworu, przy południowej granicy podwórza folwarcznego. Z 1 poł. XIX w., w długich elewacjach po 16 murowanych filarów, między którymi wypełnienie drewniane. Na planie bardzo długiego prostokąta, kryta dachem dwuspadowym. W zespole folwarcznym znajdują się także dom nr 7, czworak nr 10a i 10b oraz 11a i 11b i bramka ogrodzenia (GEZ).

Łączany, pałac, nr rej. 2026/77 z 10.03.1977

Pałac powstał w l. 1853-1854 r., przebudowywany do 1913 r. W stylu angielskiego późnego gotyku, tzw. stylu Tudorów. Dwukondygnacyjny, podpiwniczony, murowany z cegły i otynkowany. Zwieńczony attyką w postaci krenelaża, posiada bardzo rozczłonkowaną bryłę kształtowaną przez przybudówki, ryzality, wieżę. Na elewacjach dekoracja architektoniczna w postaci gzymsów nadokiennych i fryzów.

W zespole, wokół rozległego dziedzińca gospodarczego także obora i dwie stodoły (GEZ) oraz park przypałacowy (rej. zab.).

Minkowskie, pałac z zabudowaniami: pałac, nr rej. 220 z 14.07.1950 oraz 902/64 z 26.05.1964, **stajnia i stodoła,** nr rej. 902/64 z 26.05.1964

[2] Lokalizacja wg decyzji: Michalice

Pałac rokokowy, zbudowany w 1765 r. w nawiązaniu do architektury pałacu Sanssouci w Poczdamie, następnie latami wykańczany, częściowo przebudowany w XX w. Parterowy, kryty wysokim dachem mansardowym, z piętrem w części środkowej, na wysokich piwnicach. Murowany z cegły i otynkowany, na planie wydłużonego prostokąta, z ryzalitem na osi tylnej elewacji. Ściany dzielone pojedynczymi i zdwojonymi pilastrami, cokół boniowany, nad oknami gzymsy proste i faliste.

Minkowskie, stajnia przy pałacu

Minkowskie, obora w folwarku

Rychnów, pałac

Rychnów, stary dwór

Rychnów, dom ogrodnika

Rychnów, spichlerz

Rychnów, stajnie

Ziemiełowice, pałac

Na osi fasady wgłębiony, trójarkadowy portyk, poprzedzony schodami. Trzy centralne osie fasady zwieńczone trójkątnym frontonem. W elewacji ogrodowej na osi ryzalit mieszczący owalny salon. W pomieszczeniach sklepienia lustrzane oraz płaskie stropy.

Stajnia (skrzydło gospodarcze) przylega do pałacu od zachodu. Jest dwu- kondygnacyjna (na piętrze pomieszczenia mieszkalne), o siedmioosiowych dłuższych elewacjach. Murowana z cegły, tynkowana, na rzucie prostokąta, na przedłużeniu dłuższej osi pałacu. Ściany dzielone lizenami. Dach dwuspadowy. Stodoła położona po przeciwnej stronie ulicy, tworzy wschodni bok rozbudowanego podwórza folwarcznego. Murowana, z dekoracją szczytów w postaci trzech zamkniętych łukiem wnęk i trzech półkolistych okienek.

W skład rozbudowanego zespołu pałacowo-folwarcznego wchodzi także park (w rej. zab.) oraz kaplica cmentarna w parku, hydrofornia przy pałacu, ogrodzenie przy stajni, a w przyległym zespole folwarcznym rządcówka, dom nr 54a, dwie stodoły, dwa spichlerze oraz gorzelnia (wszystkie w GEZ).

Rychnów, stary pałac, nr 73, nr rej. 377/58 z 15.06.1958, **zespół pałacowy: pałac, dom ogrodnika, spichlerz i stajnie,** nr rej. 915/64 z 27.05.1964

Tzw. „stary pałac" wzniesiony ok. 1800 r. w stylu klasycystycznym. Na planie prostokąta, dwukondygnacyjny, nakryty wysokim dachem czterospadowym. Pośrodku południowej elewacji ryzalit, mieszczący wgłębny portyk ujęty kolumnami toskańskimi i architrawem. Murowany z cegły, na sklepionych piwnicach.

Sąsiedni pałac późnobarokowy, wzniesiony w 1781 r. w l. 1906-07 przebudowany. Na planie prostokąta, dwukondygnacyjny, na piwnicach sklepionych kolebkowo, kryty dachem mansardowym z lukarnami. Elewacje dzielone lizenami i płycinami. Od pd. i pn. trzyosiowe ryzality: od południa zwieńczony neobarokowym szczytem wolutowym i poprzedzony portykiem z balkonem, w elewacji ogrodowej zwieńczony trójkątnym przyczółkiem i poprzedzony tarasem.

Dom ogrodnika nieco odsunięty od zespołu w kierunku zachodnim, w pobliżu bramy dawnej bramy wjazdowej. Klasycystyczny, wzniesiony ok. 1800. Murowany z cegły, tynkowany. Na rzucie prostokąta, parterowy, z podcieniem o trójkątnym szczycie od południa.

Spichlerz i stajnie o cechach klasycystycznych, zbudowane ok. 1800 r. Murowane z cegły. W północnej części wydłużonego budynku gospodarczego znajduje się spichlerz: dwukondygnacyjny z półpiętrem, o dłuższych elewacjach 5osiowych. Na wschodniej ścianie spichlerza podziały lizenami.

Okna górnych kondygnacji w kształcie niewielkich, leżących prostokątów, w środkowej osi przyziemia otwór bramny zamknięty odcinkowo.

Stajnie usytuowane prostopadle, na południowy zachód od spichlerza, po południowej stronie podwórza folwarcznego. Na planie wydłużonego prostokąta, zryzalitowane w bocznych częściach. Kondygnacje oddzielone gzymsem, pod okapem gzyms konsolkowy. Bramy wjazdowe w półkoliście zamkniętych, wysokich płycinach, biegnących przez dwie kondygnacje. Bardziej ozdobne, wyższe części boczne kryte dachem naczółkowym, środkowa, wieloosiowa część– dachem dwuspadowym, z doświetlonym poddaszem. W ścianach szczytowy powtórzony motyw zamkniętej łukiem, wysokiej wnęki.

W zespole także obora, dwie stodoły, ogrodzenie, bramka ogrodzenia (w GEZ) oraz park (rej. zab.).

Woskowice Małe, pałac, nr rej. 1054/65 z 25.06.1965, **mieszkalny budynek podworski, ul. Szkolna 8**, nr rej. 1055/65 z 10.06.1965

Pałac w Woskowicach Małych

Pałac neogotycki, wzniesiony w l. 1872-74 dla rodziny v. Loesch, z wykorzystaniem murów z XVIII w. Bryła rozczłonkowana, na planie zbliżonym do kwadratu z ryzalitem od wschodu i południa. Dwukondygnacyjny, z wyższymi szczytami schodkowymi ze sterczynami i wieżą. Portyk fasady i wykusz z 1912 r. Elewacja frontowa 7osiowa, z dekoracją neogotycką. Wieżowy ryzalit zwieńczony dużym hełmem ozdobną galeryjką. Wnętrze w układzie dwutraktowym, z korytarzem między traktami oraz sienią, piwnice i część pomieszczeń przyziemia sklepione kolebkowo. Zachowane sztukaterie, sala z kominkiem, boazeriami i kredensem, zapewne z pocz. XX w. Mieszkalny budynek podworski (oficyna), neoklasycystyczny, z pocz. XIX w. Murowany z cegły, otynkowany. Na rzucie prostokąta, parterowy z piętrem poddaszu. Pośrodku frontowej elewacji wejście flankowane parą kolumn i trójkątnym naczółkiem. Dach mansardowy z facjatami i wolim okiem. Narożniki elewacji dawniej boniowane, obecnie tynk zniszczony. W zespole także obora, ogrodzenie z bramką, d. obora, dwie stodoły, spichlerz (GEZ) oraz park (rej. zab.).

Ziemiełowice, pałac, nr rej. 2071/81 z 4.11.1981

Pałac zbudowany w 1898 r. w stylu eklektycznym. Murowany, piętrowy z mieszkalnym poddaszem i wieżą w narożu zachodniej ściany. Podpiwniczony, otynkowany, narożniki boniowane. Okna obramione opaskami, zwieńczone prostym gzymsem lub trójkątnymi przyczółkami. Ryzality wejściowe we wschodniej i zachodniej elewacji, zakończone szczytami. W elewacji zachodniej loggia arkadowa w dwóch kondygnacjach, a przy ścianie północnej klatka schodowa oszklona na całej wysokości. Wysokie dachy z lukarnami zwieńczonymi sterczynami.

W zespole także oficyna (ob. dom, nr 13-13a), dom nr 14a-c, stodoła przy domu nr 18, stodoła przy domu nr 19, mury otaczające park (w GEZ) oraz sam park (rej. zab.).

D. Parki

Lp.	Miejscowość	Obiekt	Data powstania	Numer rejestru
1.	Namysłów	park miejski	2. poł. XIX w.	56/81 z 13.07.1981
2.	Baldwinowice	park dworski	XIX w.	35/79 z 22.01.1979
3.	Bukowa Śląska	park	1. poł. XIX w.	93/84 z 26.01.1984
4.	Jastrzębie	park	1. poł. XIX w.	43/80 z 29.01.1980
5.	Kowalowice	park	XIX w.	41/80 z 29.01.1980
6.	Łączany	park	k. XIX w.	34/78 z 17.11.1978
7.	Mikowice	park	XIX w.	188 z 31.05.1950 oraz 69/81 z 9.08.1981
8.	Minkowskie	park	2. poł. XVIII w.	187 z 31.05.1950 oraz 57/81 z 13.07.1981
9.	Pawłowice Namysłowskie	park	ok. 1850 r.	60/81 z 15.07.1981
10.	Przeczów	park	XVIII/XIX, k. XIX w.	187/88 z 7.11.1988
11.	Rychnów	park	XVIII/XIX w.	A-42/80 z 29.01.1980
12.	Smarchowice Wielkie	park	k. XVIII w.	40/80 z 29.01.1980
13.	Woskowice Małe	park	XVIII-XIX w.	58/81 z 13.07.1981
14.	Ziemiełowice	park	k. XIX w.	39/80 z 7.02.1980

Parki wpisane do rejestru zabytków na terenie Gminy Namysłów

Ponadto jako otoczenie obiektów wpisanych do rejestru zabytków ochroną objęte są pozostałości parku przy dworze w Łączanach oraz nasadzenia przy szpitalu miejskim przy ul. Oleśnickiej 10 w Namysłowie.

Parki stanowią ok. 14 procent zasobu zabytkowego na terenie Gminy Namysłów, co jest wynikiem daleko wykraczającym poza udział parków w zasobie zabytkowym całego województwa (232 na ponad 3150 zabytków). Są też grupą zabytków znajdujących się statystycznie w najgorszym stanie zachowania.

Założenia zieleni towarzyszyły dawniej niemal każdej budowli o charakterze rezydencjonalnym. Liczne na terenie gminy pałace i dwory otoczone były parkami, założonymi przeważnie w XIX w. w stylu angielskim. Po II wojnie światowej nastąpiła nie tylko zmiana własności założeń pałacowo – parkowych, ale przede wszystkim celów i zasad ich dalszego funkcjonowania.

Skutkiem takich uwarunkowań była postępująca degradacja zarówno substancji architektonicznej jak i założeń parkowych, przechodzących głębokie transformacje.

Wybrane parki na obszarze Gminy Namysłów (w większości użytkowane przez Państwowe Gospodarstwa Rolne) zostały objęte ochroną poprzez wpis do rejestru zabytków, dokonany na przełomie lat 70. i 80. XX w. Głównym efektem było wówczas wykonanie dla nich odpowiednich dokumentacji, opisujących historię parku, skład gatunkowy roślinności oraz układ przestrzenny. Ukazują one stosunkowo dobry stan zachowania parków w tym czasie. Użytkownicy prowadzili drobne prace pielęgnacyjne i nie dopuszczali do niekontrolowanego wzrostu roślinności naturalnej. Po rozwiązaniu PGRów i kolejnych zmianach własnościowych nastąpiły znaczące niekorzystne zmiany w strukturze parków.

Dla zachowania lub odtworzenia walorów zabytkowych parków niezbędne jest przeprowadzenie prac polegających m.in. na usunięciu samosiewów, wykonaniu cięć pielęgnacyjnych drzew starszych oraz nasadzeń uzupełniających, uczytelnienie układu komunikacyjnego oraz wprowadzenie odpowiedniej infrastruktury parkowej,
a następnie na prowadzeniu bieżącej pielęgnacji odtworzonych obiektów. Dobre rezultaty osiągają samorządy nawiązujące w tym zakresie współpracę z zakładami karnymi, możliwe jest też utworzenie instytucji „gospodarza parkowego”, bezpośredniego miejscowego opiekuna parku, którego przyuczenie zawodowe oraz wynagrodzenie może być finansowane przy wykorzystaniu funduszy społecznych, aktywizujących lokalną społeczność.

Ponieważ wiele parków jest w posiadaniu Gminy, możliwe jest wykonanie projektu kompleksowej rewitalizacji tych obiektów. Z kolei utworzenie sieci parków gminnych wpłynie korzystnie na rozbudowę infrastruktury turystycznej. Pomimo degradacji, założenia parkowe nadal posiadają dużą wartość przyrodniczą oraz potencjał kulturowy. Znajdujące się na ich obszarze elementy kompozycyjne takie jak aleje grabowe, altany, polany widokowe, liczne okazy pomnikowe drzew oraz mostki i cieki wodne współtworzą krajobraz kulturowy miejscowości.

Podkreślić należy samodzielne inicjatywy mieszkańców, podejmowane w celu poprawy stanu zachowania parków, świadczące o dużym zaangażowaniu społecznym i potrzebie posiadania na terenie wsi ogólnodostępnego obszaru rekreacyjnego.
Obecnie jest to jedyny rodzaj zabytku, którego rewitalizacja służyć może społeczności lokalnej bez konieczności szukania nowej funkcji.

Park miejski Północny w Namysłowie, nr rej. 56/81 z 13.07.1981 r.
Założenie parkowe z 2 poł. XIX w. o pow. 24,3 ha, na północ od ul. Pułaskiego, na pagórkowatym terenie. Drzewostan zróżnicowany, w większości składający się z gatunków rodzimych (brzozy, sosny, akacje, dęby i inne), częściowo wycięty. Na terenie parku znajduje się rozbudowany kompleks strzelnic wojskowych powstałych na przełomie XIX i XX w. oraz w latach 30.XX w., a także korty i stadion sportowy. W parku prowadzono prace pielęgnacyjne oraz wycinkę drzew chorych i uszkodzonych.

Arch. plan parku Messtischblatt…, 1938.

Baldwinowice, park dworski, nr rej. 35/79 z 22.01.1979

Park o pow. ok. 8 ha założono w 2 poł. XIX w., przy zburzonym w 1945 r. dworze. Pozbawiony ogrodzenia, zajmuje powierzchnię na wschód i południe od skrzyżowania dróg wiejskich. W parku znajduje się ok. 50 gatunków drzew i krzewów, w tym lipa amerykańska, cyprysik groszkowy, pomnikowe okazy dębu szypułkowego i wiązu szypułkowego, a także jesion wyniosły i świerk pospolity. W podmokłych częściach występuje olsza czarna i wierzba biała. Wśród krzewów dominują gatunki głogu, derenia białego, jadalnego, bzu czarnego, trzmieliny europejskiej, czeremchy pospolitej, jaśminowca wonnego, pigwy pospolitej, leszczyny pospolitej oraz śnieguliczki białej. W parku utworzono plac zabaw dla dzieci, pozostała część wymaga rewitalizacji. Swobodna kompozycja parku jest słabo widoczna z powodu licznych samosiewek.

Fragm. pocztówki z ok. 1903 r. z widokiem dworu oraz współczesny widok parku

Bukowa Śląska, park w zespole pałacowym, nr rej. 93/84 z 26.01.1984

Niewielkie założenie parkowe z 1. połowy XIX w., o pow. ok. 2 ha, zaniedbane, z resztkami ogrodzenia od strony folwarku. W centrum parku znajdował się dwór obronny (1585-1588), następnie przebudowany i rozebrany w 1957 r. Zachowane piwnice sklepione kolebkowo z lunetami, otoczone nasypem i fosą. Park porośnięty bujną roślinnością, z pojedynczym starodrzewiem. Szczątkowo zachowany zarys alei prowadzącej do dworu.



Widok na zamek od strony południowej, w ok. 1910 i w 2018 r.

Jastrzębie, park w zespole dworskim, nr rej. 43/80 z 29.01.1980

Park krajobrazowy z 1. poł. XIX w., o pow. 4,5 ha. Na terenie parku znajduje się polana widokowa obsadzona starodrzewem, dwa kopce, dawniej staw (sadzawka?) otoczona szpalerem kasztanowców, a także dwa pomnikowe okazy dębów szypułkowych oraz pozostały drzewostan (lipa, świerk, platan, tuja, jawor, modrzew, topole itd.). Układ komunikacyjny parku jest zatarty, od strony północnej zachowane są pozostałości murowanego ogrodzenia.

Polana widokowa oraz jeden z pagórków-kopców parkowych

Kowalowice, park dworski, nr rej. 41/80 z 29.01.1980

Park krajobrazowy z poł. XIX w., o pow. ok. 5 ha. W parku występuje 28 gatunków drzew i krzewów, z przewagą drzewostanu liściastego, m.in. dąb szypułkowy (pomnik przyrody) oraz platan klonolistny i wiąz szypułkowy. Na niewielkiej wysepce dostępnej po drewnianym mostku, znajduje się drewniana kapliczka św. Antoniego z k. XIX w. Przed fasadą dworu widoczne są pozostałości podjazdu. Wschodnia granica wytyczona przez ciek wodny, pozostałe strony bez ogrodzenia. Park dostępny, przyległy do zespołu folwarcznego.

Widok mostku prowadzącego do folwarku oraz otoczona dębami polana parkowa

Łączany, park przypałacowy, nr rej. 34/78 z 17.11.1978

Początki założenia sięgać mogą XVIII w., pod koniec XIX w. park został przekształcony w stylu angielskim. Park o pow. ok. 7 ha rozciąga się na północ od pałacu. Posiadał nieregularny układ ścieżek, obecnie mało czytelny. Park otoczony jest ogrodzeniem i trudno dostępny. Wśród drzewostanu dominują rodzime gatunki liściaste (jesion wyniosły, lipa drobno- i szerokolistna, wiąz szypułkowy, klon jawor i dąb szypułkowy), a także buk zwyczajny odmiany purpurowej, kasztanowiec zwyczajny, olszę czarną, modrzew europejski, sosnę zwyczajną i sosnę czarną. Obecnie park jest bardzo zaniedbany, a drzewostan zdziczały.

Pałac z otoczeniem, rycina z Teki Dünckera (1857-1883) i obecny stan zachowania parku

Mikowice, park, nr rej. 188 z 31.05.1950 oraz 69/81 z 9.08.1981

Park krajobrazowy z XIX w., o pow. ok. 6,5 ha, z aleją grabową i owalnymi polanami („Park 30-lecia"). We wschodniej części parku na wzniesieniu znajdował się dwór otoczony nawodnioną fosą, zachowany do dziś w postaci szczątkowej. W centralnej części parku znajduje się wymagająca remontu drewniana altana parkowa. Częściowo czytelne są rzędy starych nasadzeń wzdłuż szerokich alejek parkowych, zachowany tulipanowiec i platany. Miejscowe ogrodzenie w postaci elementu zwanego aha, przeszkody utrudniającej przekroczenie granicy założenia. Park wymaga rewitalizacji.

Elementy kompozycyjne parku w Mikowicach

Minkowskie, park w zespole pałacowym, nr rej. 187 z 31.05.1950 oraz 57/81 z 13.07.1981

Park z XIX w., z zachowanym układem dawnego układu dworskiego z 2 poł. XVII w., o pow. ponad 14 ha, rozciąga się na północ i północny wschód od pałacu. Po stronie południowej pałacu - polana obsadzona półkolem drzew, otoczona ogrodzeniem na planie półelipsy z uskokiem. Park właściwy z czytelnym geometrycznym układem alei, poprzecznie przecięty kanałem. Północno-wschodnia część o charakterze krajobrazowym, ze strumieniem i polaną. W obrębie parku, na północ od pałacu znajduje się murowana, neogotycka kaplica grobowa wzniesiona w 1873 roku. Północna aleja parkowa obsadzona była grabami, ob. częściowo zachowanymi. Na koronach trzystawowej grobli wytyczono szerokie drogi parkowe, liniowo obsadzone starodrzewiem (m.in. dębami). Przy północnym skraju grobli rośnie pomnikowy egzemplarz dębu szypułkowego, ze zniszczoną tablica pamiątkową na pniu. Wschodnia grobla obsadzona drzewostanem liściasto-iglastym.

Park charakteryzuje się różnorodnością gatunkową roślinności, wśród której rozpoznano 30 gatunków, m.in. pigwowiec japoński, kasztanowiec, dąb szypułkowy, czerwony, błotny, grab pospolity, jesion wyniosły, brzoza brodawkowata, klon polny, pospolity, klon jawor, olsza czarna, dereń biały, platan klonolistny, jałowiec wirginijski, świerk, sosna wejmutka, żywotnik zachodni, cyprysik groszkowy.

Kanał w południowo- wschodniej części parku oraz dąb – pomnik przyrody



Mostek i fragment alei parkowej

Pawłowice Namysłowskie, park , nr rej. 60/81 z 15.07.1981

Założenie parkowe typu swobodnego z ok. 1850 r., o powierzchni 4,5 ha, położone w sąsiedztwie dworu. Drzewostan zróżnicowany, w jego skład wchodziły zarówno pospolite gatunki rodzime (m.in. dąb szypułkowy, lipa drobnolistna, grab zwyczajny), jak i rzadsze okazy (np. jesion pensylwański, skrzydłorzech kaukaski, zwisająca odmiana buka pospolitego). W pobliżu znajdują się budynki gospodarcze dawnego folwarku. Obecnie bardzo zaniedbany, o nieczytelnym układzie i z licznymi wiatrołomami.

Park w sąsiedztwie dworu, stan w 1909 r. i obecnie

Przeczów, park dworski, nr rej. 187/88 z 7.11.1988

Park założony na przełomie XVIII i XIX w., przekształcony w k. XIX w. i na pocz. XX w. Obecnie naturalistyczny, z układem ścieżek w kształcie obrzeżnej promenady i ok. 35 gatunkami drzew i krzewów. W parku znajduje się polana, usytuowana tuż za budynkiem pałacu. Zachowana stara aleja grabowa i rzadkie okazy skrzydłorzecha oraz klonu srebrzystego. Park obecnie jest bardzo zaniedbany, bujna roślinność w sąsiedztwie pałacu przez większość roku uniemożliwia swobodny dostęp.

Wejście na teren parku

Rychnów, park pałacowy, nr rej. A-42/80 z 29.01.1980

Park w stylu angielskim z XIX w., o pow. ok. 4ha. Rozciąga się na północ i północny wschód od pałacu i starego dworu, na południe od rezydencji znajdował się owalny podjazd. W skład drzewostanu wchodzi m.in. okazały platan klonolistny, miłorząb japoński, żywotnik czerwony, a także buki, dęby, lipy i jesiony. Częściowo zrewitalizowany (w sąsiedztwie pałacu i dworu), w części północnej zaniedbany.

Część południowa założenia oraz platan klonolistny przy pałacu

Smarchowice Wielkie, park, nr rej. 40/80 z 29.01.1980

Założenie parkowe pochodzące z końca XVIII w., przekształcone w stylu krajobrazowym w 2 poł. XIX w. O regularnym kształcie, nieogrodzone, po wschodniej stronie drogi wiejskiej. Obecny park stanowi fragment większego, dawnego założenia ogrodowego i parkowego otaczającego nieistniejącą już budowlę rezydencjonalną – w północnej części zachowały się pozostałości fundamentowania. Drzewostan w przeważającej części liściasty (lipy, dęby, platany klonolistne). Założenie zadbane, zrewitalizowane – wykonano ścieżki spacerowe, wprowadzono ławki i oświetlenie, uzupełniono nasadzenia.

Okaz platanu klonolistnego, w tle plac zabaw

Woskowice Małe, park, nr rej. 58/81 z 13.07.1981

XIXwieczny park krajobrazowy, o pow. ok. 4 ha. W granicach założenia staw, i widokowy pagórek, wzdłuż granic ogrodzenie z bramami. W skład drzewostanu wchodzą m.in. dąb szypułkowy, katalpa okazała, sosna czarna i choinka kanadyjska. Park zadbany, z nasadzeniami kwiatowymi na klombach, asfaltowymi alejkami, pełni funkcję przestrzeni wypoczynkowej dla pensjonariuszy Ośrodka Leczenia Odwykowego mieszczącego się w pałacu.

Fragment parku na wschód od pałacu

Ziemiełowice, park, nr rej. 39/80 z 7.02.1980

Obecny kształt parku pochodzi z k. XIX w., przypuszczalnie został on jednak założony pod koniec XVIII w. Założenie o pow. ok. 5 ha ogrodzone jest masywnym, ceglanym murem i stanowi własność prywatną. W pobliżu pałacu znajduje się geometryczny parter. Obiekt w dobrym stanie, zadbany, zalecane nasadzenia uzupełniające w miejscu wyciętych egzemplarzy.



Widok południowo – wschodniej części parku

E. Budynki użyteczności publicznej

Lp	Miejscowość	Obiekt	Adres	Numer rejestru
1.	Namysłów	ratusz	Rynek 28	939/64 z 4.06.1964
2.	Namysłów	zespół szpitala miejskiego: - budynek prosektorium z kaplicą - pawilon oddziału dziecięcego - budynek mieszkalno-warsztatowy – altana – magazyn – ogrodzenie z bramą – zał. parkowe z drzewostanem	ul. Oleśnicka 10	2279/91 z 12.09.1991
3.	Namysłów	szkoła ewangelicka, ob. Izba Regionalna	ul. Szkolna 2	914/64 z 27.05.1964
4.	Namysłów	szkoła, ob. dom	ul. Staszica 6	274/58 z 30.01.1958

Namysłów, ratusz, Rynek, nr rej. 939/64 z 4.06.1964

Gotycko – renesansowy, wzniesiony w końcu XV w. z wykorzystaniem murów wcześniejszego budynku, przebudowany na pocz. XVII w. i w l.1923-24. Murowany z cegły, wolnostojący, usytuowany we wsch. części rynku. Na rzucie litery L, 2- i 3-kondygnacyjny. Pierwotny korpus (obecnie część południowo - wsch.) nakryty wysokim dachem 2-spadowym, ze wsch. elewacja oskarpowana, zwieńczona szczytem przekształconym na początku XVII w. Dwa południowe pomieszczenia parteru sklepione kolebkowo-krzyżowo i kolebkowo z lunetami, na p. sala posiedzeń sklepiona sieciowo z przełomu XV i XVI w. W środku budowli wieża, w dolnej części kwadratowa, z oknami szczelinowymi i późnogotyckimi sterczynami w narożach, w górnej części 8-boczna, z ostrołukowymi wnękami. Wieża nadbudowana po pożarze w 1483 r., najwyższa kondygnacja otoczona galerią z balustradą, nakryta renesansowym hełmem z 8-boczną latarnią (przed 1622). Późniejsze przybudówki: od pd. z ok. 1600, od pn. budynek XVIII w., powstały zapewne z połączenia dwóch wcześniejszych, od zach. z k. XVIII w. W 2. poł. XIX i na pocz. XX w. przeprowadzono ujednolicenie elewacji.

Namysłów, szkoła. ob. dom, ul. Staszica 6, nr rej. 274/58 z 30.01.1958

Budynek z XVIII w., narożny, piętrowy z 2. piętrem w poddaszu, kryty wysokim dachem naczółkowym. Wybudowany w miejscu szkoły z 1419, na gotyckich piwnicach, dwutraktowy, w przyziemiu ze sklepieniami kolebkowymi z lunetami. Wewnątrz drewniane schody z tralkową balustradą. Elewacja frontowa czteroosiowa, tynkowana, parter boniowany. Otwory okienne i drzwiowy prostokątne.

Namysłów, szkoła, ul. Szkolna 2, nr rej. 914/64 z 27.05.1964

Szkoła ewangelicka, wzniesiona w 1789 r. w miejscu zboru, w konstrukcji szkieletowej na wysokiej podmurówce. Budynek na rzucie wydłużonego prostokąta, piętrowy z użytkowym poddaszem, kryty dwuspadowym dachem. Wnętrze 3traktowe, z korytarzem na dłuższej osi. Obecnie po rewitalizacji, mieści Izbę Regionalną.

Ratusz w Namysłowie

Szkoła, ob. dom, ul. Staszica 6, Namysłów

Namysłów, zespół szpitala miejskiego, ul. Oleśnicka 10, nr rej. 2279/91 z 12.09.1991

Zespół szpitala wzniesiony w l. 1911-12, na północny zachód od centrum. Murowany z cegły, rozczłonkowany, Główny budynek o zwartej bryle, o korytarzowym układzie wnętrz, z dwiema klatkami schodowymi. Kryty dachem mansardowym. Elewacja oblicowana cegłą, z tynkowanymi wnękami. Poszczególne elementy dekoracyjne i konstrukcja balkonów wykonana z belek betonowych. Na elewacji południowej stiukowa dekoracja o tematyce nawiązującej do funkcji budynku. Założenie parkowe zachowane głównie na wschód od głównego budynku, w postaci alei prowadzącej do jednokondygnacyjnego budynku prosektorium z kaplicą, krytym wysokim dachem wielospadowym. Pawilon oddziału dziecięcego po północnej stronie alei, równoległy do bud. mieszkalno- warsztatowego, dwukondygnacyjnego, z użytkowym poddaszem. Murowany z cegły, z tynkowanymi elementami dekoracyjnymi. Zespół uzupełnia drewniana ażurowa wiata, niewielki budynek magazynu (na rzucie kwadratu, stylistycznie jednolity z pozostałymi) oraz ogrodzenie złożone z murowanych słupów połączonych metalowymi przęsłami. Obiekt użytkowany zgodnie z przeznaczeniem. Wszystkie budynki są w dobrym stanie technicznym.

Szpital miejski, ul. Oleśnicka 10, Namysłów

Szkoła ewangelicka, ob. Izba Regionalna, ul Szkolna 2, Namysłów

F. Budynki mieszkalne

Lp	Miejscowość	Obiekt	Adres	Numer rejestru
1.	Namysłów	budynek hotelowo – gastronomiczny (dwa budynki połączone łącznikiem)	ul. Obrońców Pokoju 28	2193/89 z 19.06.1989
2.	Namysłów	dom	ul. Chrobrego 6	273/58 z 30.01.1958
3.	Namysłów	dom mieszkalny „Burmistrzówka”	ul. Krakowska 17 (d. 29)	272/58 z 30.01.1958 1987/73 z 20.01.1973
4.	Namysłów	kamienica wraz z gruntem w granicach fundamentowania	Rynek 2	272/2017 z 27.04.2017
5.	Namysłów	dom	Rynek 3	265/58 z 28.01.1958 912/64 z 26.05.1964
6.	Namysłów	dom	Rynek 4	279/58 z 30.01.1958
7.	Namysłów	dom	Rynek 5	266/58 z 28.01.1958 913/64 z 27.05.1964
8.	Namysłów	dom	Rynek 6	276/58 z 30.01.1958
9.	Namysłów	kamienica wraz z gruntem w granicach fundamentowania	Rynek 7-7a	271/2017 z 18.04.2017
10.	Namysłów	kamienica wraz z gruntem w granicach fundamentowania	Rynek 8	237/2017 z 06.06.2017
11.	Namysłów	kamienica wraz z gruntem w granicach fundamentowania	Rynek 9	278/2017 z 05.09.2017
12.	Namysłów	dom	Rynek 12	A-2018/76 z 26.06.1976
13.	Namysłów	dom	Rynek 24 (d. 27)	277/58 z 30.01.1958

14.	Namysłów	dom	ul. Staszica 4	275/58 z 30.01.1958

Budynki mieszkalne w rejestrze zabytków na terenie Namysłowa

Kamienice przy Rynku w Namysłowie

Przeważnie 3-kondygnacyjne, w układzie szczytowym. Najlepiej zachowana północna pierzeja rynkowa, najstarsze kamienice z XVI i XVII w., większość przebudowana w XIX w. i w poł. XX w.(przyziemia). **Nr 2** (XV w., przebud. w XIX i XX w.), na planie wydłużonego prostokąta, z boniowaniem i tynkowanych pilastrach w wielkim porządku na elewacji; **nr 3**, trójosiowy, ze zrekonstruowanym szczytem schodkowym (XVI w., przebud. XIX w.); **nr 4**, dwupiętrowy, czteroosiowy, barokowy; szczyt dwustrefowy ze spływami i naczółkiem (XVI w., przebud. XVIII w.); **nr 5**, dwupiętrowy z poddaszem, trójosiowy, szczyt trójkątny, klasycystyczna klatka schodowa (XVI w., przebud. XVIII w.); **nr 6**, narożny, barokowy, (XVI w. przebud. XVIII i XIX w.); **nr 8** (poł. XIX w.) w pierzei północnej, fasada 3-osiowa, 3kondygnacyjna, o eklektycznym wystroju (naczółki, pseudoportyk) i częściowo zachowanym wystroju klatki schodowej (posadzka, balustrady); **nr 9** (poł. XIX w.), w płd. pierzei, fasada 3-kond., 3-osiowa, o prostej , historyzującej dekoracji architektonicznej; **nr 12** (k. XIX w., nadbudowa 1991 r.); **nr 24 (d.27)** (XVI w., przebud. XIX w.) fasada trójosiowa, w piwnicy sklepienia kolebkowe, w przyziemiu renesansowy strop belkowy, profilowany; **ul. Krakowska 17 (d.29)** (XVII w., przebud. w 1 poł. XIX i XX w.), ze skrzydłem poprzecznym przy murze miejskim; **ul. Staszica 4** (XVI w., przebud. 1. poł. XIX w.), piętrowy, elewacja trójosiowa, w sieni sklepienie kolebkowe z lunetami, w tylnym trakcie sala ze stropem belkowym z XVI w.; **ul. Obrońców Pokoju 28 (**1846 r.) zbudowany w oparciu o średniowieczne mury miejskie. W l. 30.XX w. użytkowany jako hotel, w tym czasie wykonano przebicie w bocznej części budynku. Obecnie hotel. **Chrobrego 6** (1 poł. XIX w., przebud. XX w.), dwutraktowy, trójosiowy, czteroosiowa elewacja zdobiona pilastrami.

Lp.	Miejscowość	Obiekt	Adres	Numer rejestru
1.	Brzozowiec	dom	nr 25	385/58 z 15.06.1958
2.	Brzozowiec	dom	nr 65	387/58 z 15.06.1958
3.	Brzozowiec	dom	nr 69a	386/58 z 15.06.1958
4.	Brzozowiec	dom	nr 74	384/58 z 15.06.1958
5.	Ligota Książęca	dom	nr 66	2306/92 z 4.11.1992

Istniejące budynki mieszkalne w rejestrze zabytków zlokalizowane na obszarze wiejskim gminy

Brzozowiec, dom nr 25, nr rej. 385/58 z 15.06.1958; **nr 65**, nr rej. 387/58 z 15.06.1958; **nr 69a**, nr rej. 386/58 z 15.06.1958; **nr 74**, nr rej. 384/58 z 15.06.1958.

Murowane z cegły (nr 25 częściowo – w konstrukcji ryglowej), kryte dachówką (nr 25 pierwotnie słomą), datowane w większości na 1. połowę XIX w., ukończone najpóźniej do lat 60. XIX w.

Ligota Książęca, dom nr 66, nr rej. zab. 2306/92 z 4.11.1992

Zbudowany ok. 1900 r., wolnostojący, murowany z cegły, tynkowany. Dwukondygnacyjny, na wysokim cokole, podpiwniczony, z użytkowym poddaszem. Założenie na planie prostokąta, z ryzalitem mieszczącym klatkę schodową od południa. Dach czterospadowy, kryty dachówką.

Ligota Książęca, dom nr 66

Brzozowiec, dom nr 65

Namysłów, dom, Rynek 1

Namysłów, dom, ul. Rynek 7

Namysłów, dom, Rynek 3, szczyt

Namysłów, dom, Rynek 10, szczyt

G. Zabytki techniki i przemysłowe

Lp	Miejscowość	Obiekt	Adres	Numer rej.
1.	Namysłów	Zespół Browaru Namysłów - budynek starej słodowni z warzelnią i suszarnią - budynek nowej słodowni z suszarniami - budynek administracyjny - budynek leżakowni i fermentowni - budynek starej i nowej maszynowni oraz magazynu beczek - kompleks bud. pomocniczych –magazyn jęczmienia, ob. sklep	ul. Chrobrego 26 ul. Kolejowa 18a	A-43/2005 z 19.10.2005
2.	Namysłów	młyn z częścią mieszkalną	ul. Piastowska 12	210/2013 z 26.11.2013

Namysłów, młyn z częścią mieszkalną, ul. Piastowska 12, nr rej. 210/2013 z 26.11.2013

Zbudowany na pocz. XX w., zespół położony na wyspie młyńskiej w północnej części miasta, złożony z budynku młyna gospodarczego i przylegającego do niego od zachodu domu młynarza oraz przybudówek. Budynki murowane z cegły, tynkowane, trójkondygnacyjne, podpiwniczone, z neoklasycystyczna dekoracją architektoniczną.

Młyn na planie prostokąta, z przylegającym od północy niewielkim budynkiem turbinowni, w konstrukcji szkieletowej. Dom młynarza także na rzucie prostokąta, w stylu XIXwiecznej kamienicy mieszczańskiej, z maszynownią po stronie północnej. Elewacje zdobione boniowaniem, gzymsami międzykondygnacyjnymi i koronującymi z konsolkami. Okna prostokątne, z profilowanymi opaskami. Część mieszkalna o dwutraktowym układzie wnętrz, z sienią i murowana klatką schodową. W młynie stropy drewniane, a także bardzo dobrze zachowany zespół maszyn z XX w., wyprodukowanych w fabryce SECK w Dreźnie.

Namysłów, młyn z częścią mieszkalną, Piastowska 12

Namysłów, stara słodownia

Namysłów, zespół browaru nr rej. A-43/2005 z 19.10.2005

Zespół browaru powstał w latach 1870-1910, na miejscu częściowo wyburzonych murów obronnych oraz Bramy Wrocławskiej. Złożony jest z kompleksu obiektów w północno-zachodniej części miasta, skupionych wokół zamku. Zespół połączonych funkcjonalnie budynków rozdzielony jest drogą, stanowiącą oś komunikacyjną zakładu. Na płd. zachód od niej znajduje się zwarty blok zabudowy z leżakownią i fermentownią oraz bud. pomocniczymi. Są to obiekty jedno i dwukondygnacyjne, częściowo przebudowane, o zróżnicowanych bryłach, gładko tynkowane ze skromną, ceglana dekoracją architektoniczną. Wschodnią część browaru tworzą połączone: czterokondygnacyjny budynek administracyjny przylegający do zamku, oraz stara i nowa słodownia z suszarniami, pięciokondygnacyjne, z wysokimi kominami wentylacyjnymi. Elewacje budynków wieloosiowe, z historyzującą dekoracją architektoniczną. Budynek magazynu jęczmienia położony jest ok. 550 m na płd. wschód od browaru, po przeciwnej stronie torów. Wzniesiony na rzucie zbliżonym do kwadratu, czterokondygnacyjny, kryty dachem płaskim. Murowany z cegły ceramicznej, ze skromną neogotycką dekoracją architektoniczną. Wnętrze z podziałami w konstrukcji słupowo – ryglowej. Użytkowany obecnie jako sklep.

Ogólny stan techniczny zespołu jest zadowalający, obecnie prowadzone są prace remontowe przy budynkach w zachodniej części browaru.

Namysłów, nowa słodownia

Namysłów, bud. administracyjny browaru

Namysłów, d. magazyn, ul. Kolejowa 18a

6.3. Zabytki ruchome

Lp	Miejscowość	Obiekt	Lokalizacja	Numer rejestru
1.	Baldwinowice	zespół zabytków ruchomych – wyposażenie kościoła	kościół fil. pw. Świętej Trójcy	142/58 z 10.10.1958 396/66 z 02.02.1966 415/67 z 30.10.1967
2.	Bukowa Śląska	figura – św. Jan Nepomucen	na dziedzińcu folwarku	171/59 z 13.11.1959
3.	Bukowa Śląska	zespół zabytków ruchomych - wyposażenie kościoła	kościół par. pw. św. Jakuba Starszego	336/64 z 30.01.1964 398/66 z 02.03.1966
4.	Głuszyna	zespół zabytków ruchomych – wyposażenie kościoła	kościół par. pw. Wszystkich Świętych	401/66 z 12.03.1966
5.	Jastrzębie	zespół zabytków ruchomych – wyposażenie kościoła	kościół fil. pw. św. Wawrzyńca	403/66 z 12.03.1966
6.	Kamienna	zespół zabytków ruchomych – wyposażenie kościoła	kościół par. pw. Jadwigi	404/66 z 12.03.1966
7.	Kowalowice	zespół zabytków ruchomych – wyposażenie kościoła	kościół par. pw. Niepokalanego Poczęcia NMP	405/66 z 12.03.1966 81/1-7/06 z 14.07.2006
8.	Krasowice	zespół zabytków ruchomych – wyposażenie kościoła	kościół fil. pw. MB Częstochowskiej	406/66 z 17.12.1966
9.	Ligota Książęca	obraz Wniebowzięcie Najświętszej Marii Panny, w ołtarzu głównym	kościół par. pw. Wniebowzięcia NMP	407/66 z 17.12.1966
10.	Ligota Książęca	krzyż pokutny	przy drodze	194/60 z 05.03.1960
11.	Ligotka	krzyż pokutny	przy drodze do Oławy	194/60 z 03.03.1960
12.	Michalice	zespół zabytków ruchomych – wyposażenie kościoła	kościół par. pw. św. Michała Archanioła	18/57/53 z 30.09.1957 32/57 z 10.11.1957 408/67 z 30.10.1967 413/67 z 30.10.1967 414/67 z 30.10.1967 418/67 z 30.10.1967
13.	Namysłów	zespół zabytków ruchomych – wyposażenie kościoła	kościół par. pw. św. Piotra i Pawła	517/1-66/71 z 1.09.1971, 170/09 z 22.09.2009
14.	Namysłów	figura – św. Jan Nepomucen	przy kościele par. pw. św. Piotra i Pawła	119/58 z 10.10.1958
15.	Namysłów	studnia	na dziedzińcu zamku	519/71 z 01.09.1971
16.	Namysłów (Stare Miasto)	wyposażenie kościoła	kościół fil. pw. Niepokalanego Poczęcia NMP	305/64 z 08.01.1964 306/64 z 08.01.1964
17.	Namysłów	figura – św. Jan Nepomucen	Przy zbiegu ulic Curie-Skłodowskiej i Niwskiej	832/90 z 08.08.1990
18.	Namysłów	fontanna	Rynek	884/92 z 07.04.1992
19.	Namysłów	kapliczka z figurą – św. Franciszek	przy ul. Mariańskiej, naprzeciw domu nr 3	63/04 z 25.08.2004
20.	Rychnów	zespół zabytków ruchomych - wyposażenie kościoła	kościół par. pw. św. Jana Chrzciciela	34/57 z 10.11.1957 315/64 z 11.01.1964 693/1-15/77 z 17.09.1977

21.	Smarchowice Śląski	zespół zabytków ruchomych - wyposażenie kościoła	kościół fil. pw. Podwyższenia Krzyża Świętego	425/69 z 28.11.1969
22.	Smogorzów	zespół zabytków ruchomych - wyposażenie kościoła	kościół par. pw. św. Jana Chrzciciela	516/71 z 01.09.1971
23.	Woskowice Małe	zespół zabytków ruchomych - wyposażenie kościoła	kościół par. pw. św. Wawrzyńca	521/71 z 01.09.1971 1/1-5/02 z 27.02.2002

Wykaz obiektów zabytkowych ruchomych ujętych w rejestrze zabytków ruchomych woj. opolskiego zlokalizowanych na terenie gminy Namysłów.

Zabytki wpisane do rejestru zabytków ruchomych z terenu gminy Namysłów w zdecydowanej większości posiadają charakter sakralny. Najliczniejszą grupę obiektów stanowią zespoły wyposażenia kościołów rzymsko-katolickich (14). Najczęściej nie pochodzą one z jednej epoki ani nie prezentują jednolitych cech stylistycznych. W świątyniach odnajdujemy więc ołtarze, ambony, chrzcielnice, organy, ławy, obrazy czy rzeźby powstałe na przestrzeni wielu wieków. We wnętrzach dominuje harmonijne połączenie elementów późnorenesansowych (m.in. kamienne płyty nagrobne) barokowych, późnobarokowych oraz późniejszych, XIX-wiecznych (neogotyckich). Do najstarszych zabytków należą późnogotyckie tryptyki z kościoła pw. Świętej Trójcy w Baldwinowicach oraz pw. św. Wawrzyńca w Jastrzębiu.

Wyjątkiem są wystroje kościołów o jednolitych cechach stylistycznych: w Smarchowicach Śląskich (późnorenesansowy ołtarz z 1603 r. oraz ambona z 1604 r.), w Kamiennej (wyposażenie z pocz. XIX w.) oraz przede wszystkim w Smogorzowie i w Kowalowicach (neogotycki wystrój wnętrza wykonany we Wrocławiu ok. 1870 r.). Wśród wpływów dolnośląskich oraz lokalnych ciekawostkę stanowi kościół pw. Najświętszej Marii Panny w Ligocie Książęcej, w którym wyposażenie pochodzi z dawnych polskich Kresów, z miejscowości Otynia k. Tłumacza (woj. stanisławowskie). Praktycznie całe wyposażenie sakralne pochodzi właśnie z tej miejscowości i zostało przywiezione z Kresów po II wojnie światowej.

Największym i zdecydowanie najcenniejszym zespołem zabytkowym jest wystrój i wyposażenie kościoła pw. św. Michała Archanioła w Michalicach z bogatą, XVII-wieczną polichromią. Zatynkowany w XIX w. zespół malowideł powstał w dwóch etapach. Wcześniej, w 1624 r. wykonano dekorację stropu prezbiterium staraniem ówczesnego proboszcza Jerzego Brzózki. Kompozycja jest tu jeszcze tradycyjna, strop ujęty został obramieniem o motywach roślinnych, podzielony rzędami pól, w których odmalowano przedstawienia figuralne (postacie świętych), heraldyczne i ornamentalne (rozety). Polichromia ścian prezbiterium i nawy została wykonana w 1663 r. i posiada już wyraźne cechy barokowe, jednakże widoczna jest kontynuacja narracji z poprzedniego okresu – wśród biblijnych tematów dopatrzyć się można scen z życia codziennego śląskiej prowincji z 3 ćwierci XVII w. Barokowy wystrój wnętrza uzupełniają ołtarze datowane na 1699 r.

Pozostałą grupę zabytków sakralnych stanowią obiekty wolnostojące. W Namysłowie są to: kamienna figura św. Nepomucena po południowej stronie kościoła parafialnego (1730), fund. przez Andreasa Wachsmanna, do 1939 r. usytuowana przed ratuszem, oraz figura tego samego świętego umieszczona we wnęce kapliczki przy ul. M. Curie-Skłodowskiej.

W miejscowości Bukowa Śląska, w obrębie podwórza folwarcznego znajduje się barokowa figura św. Jana Nepomucena (1784) na postumencie z płaskorzeźbioną sceną zrzucenia św. Jana Nepomucena z mostu. Figura i postument otoczone są kamienną balustradą z rzeźbami aniołków podtrzymujących kartusze. Na terenie gminy znajdują się dwa średniowieczne kamienne krzyże pokutne, stawiane przez mordercę na miejscu zbrodni: w Ligocie Książęcej w sąsiedztwie kościoła oraz w Ligotce przy drodze do Oławy (oba datowane na XIV – XVI w.).

Do zabytków o charakterze świeckim należą zaledwie dwa obiekty, oba znajdujące się w Namysłowie i mające związek z wodą. Pierwszym z nich jest usytuowana na rynku neorenesansowa fontanna, wykonana w latach 1912-13 według projektu P. Barona z Wrocławia. Drugim - późnorenesansowa studnia z baldachimem (ok. 1600), zlokalizowana na zamkowym dziedzińcu, przeniesiona z Bukowca.

Ligota Książęca, krzyż pokutny

Bukowa Śląska, pomnik św. Jana Nepomucena

6.4. Zabytki archeologiczne

Na terenie gminy znajduje się ok. 300 zewidencjonowanych stanowisk archeologicznych, czyli materialnych śladów działalności człowieka w przeszłości. Najstarsze ślady pobytu człowieka i osadnictwa na terenie gminy Namysłów pochodzą z epoki kamienia. Przeważają wielokulturowe stanowiska archeologiczne, świadczące o użytkowaniu danego miejsca przez kolejne grupy osadnicze. Z grona stanowisk monokulturowych najwięcej użytkowanych było w okresie średniowiecza, nieco mniej jest liczne jest osadnictwo kultury przeworskiej i łużyckiej. Chronologia części stanowisk określona jest ogólnie jako „pradziejowa". Śladem po obecności ludności kultury pomorskiej na Ziemi Namysłowskiej są dwa stanowiska: Baldwinowice 12 (osada) oraz Pawłowice Namysłowskie 7 (cmentarzysko ciałopalne).

Stanowiska archeologiczne zajmują wydzielone wycinki przestrzeni, w obrębie których występują dawne obiekty, przedmioty (głównie odłamki naczyń ceramicznych) lub i szczątki. Zewidencjonowane stanowiska posiadają Karty Zabytku Archeologicznego, które przechowywane są w Archiwum Wojewódzkiego Konserwatora Zabytków.

Zgodnie z Ustawą o OZiOnZ w przypadku, gdy na terenie, na którym znajdują się zabytki archeologiczne, planowane są roboty ziemne lub zmiana charakteru dotychczasowej działalności mogąca doprowadzić do przekształcenia lub zniszczenia tegoż zabytku, osoba fizyczna lub jednostka organizacyjna zamierzająca je prowadzić zobowiązana jest do pokrycia kosztów badań archeologicznych i ich dokumentacji, jeżeli ich przeprowadzenie jest niezbędne w celu ochrony tych zabytków. Zakres i rodzaj niezbędnych badań archeologicznych ustala wojewódzki konserwator zabytków w drodze decyzji. W przypadku, gdy koszt planowanych badań archeologicznych i ich dokumentacji przekracza 2% kosztów planowanych działań, Minister ds. kultury i ochrony dziedzictwa narodowego udziela osobie fizycznej lub jednostce organizacyjnej dotacji na ich przeprowadzenie, w wysokości różnicy pomiędzy kosztami planowanych badań i ich dokumentacji a kosztami stanowiącymi 2% kosztów planowanych działań.

Pozwolenia wojewódzkiego konserwatora zabytków wymaga m.in. prowadzenie badań archeologicznych, dokonywanie podziału zabytku nieruchomego wpisanego do rejestru, zmiana przeznaczenia zabytku wpisanego do rejestru zabytku lub sposobu korzystania z tego zabytku, poszukiwanie ukrytych lub porzuconych zabytków ruchomych, w tym zabytków archeologicznych, przy użyciu wszelkiego rodzaju urządzeń elektronicznych i technicznych oraz sprzętu do nurkowania[3]. Zgodnie z Art. 109 c Ustawy.., *Kto bez pozwolenia albo wbrew warunkom pozwolenia poszukuje ukrytych lub porzuconych zabytków, w tym przy użyciu wszelkiego rodzaju urządzeń elektronicznych i technicznych oraz sprzętu do nurkowania,* **podlega grzywnie, karze ograniczenia wolności albo pozbawienia wolności do lat 2.**

Bez zgody WKZ nie wolno w obrębie stanowiska ani w jego bezpośrednim sąsiedztwie prowadzić robót budowlanych i prac ziemnych (tj. budowy, roboty instalacyjne, melioracja, wodociągi, gazociągi, budowa dróg, zakładanie wybierzysk kruszywa i wysypisk śmieci). Konserwator zabytków powinien być niezwłocznie informowany o każdorazowym odkryciu archeologicznym.

LP.	MIEJSCOWOŚĆ	NR STAN W MIEJSC	NR REJESTRU	PRZEDMIOT OCHRONY
1.	BALDWINOWICE	2	A-204/69 z 1969-06-30	stanowisko archeologiczne
2.	BALDWINOWICE	7	A-1097/98 z 1998-12-08	osada wielokulturowa
3.	BALDWINOWICE	12	A-1091/98 z 1998-12-07	osada kultury pomorskiej
4.	BRZOZOWIEC	24	A-1077/98 z 1998-05-25	stanowisko archeologiczne wielokulturowe
5.	BRZOZOWIEC	29	A-1076/98 z 1998-05-25	stanowisko archeologiczne wielokulturowe
6.	GŁUSZYNA	3	A-206/69 z 1969-06-30	stanowisko archeologiczne wielokulturowe
7.	GŁUSZYNA	4	A-203/69 z 1969-06-15	stanowisko archeologiczne
8.	**GŁUSZYNA**	**50**	**A-35/2004 z 2004-10-18**	**grodzisko stożkowate wraz z otoczeniem**
9.	IGŁOWICE	2	A-1092/98 z 1998-12-07	stanowisko archeologiczne wielokulturowe
10.	IGŁOWICE	3	A-1093/98 z 1998-12-07	osada kultury przeworskiej

[3] UoOZiOnZ, Art. 36.1, ust. 1-12.

11.	IGŁOWICE	5	A-1101/98 z1998-12-08	osada wielokulturowa
12.	JÓZEFKÓW, d. Juskie	1	A-995/94 z 1994-09-30	osada wielokulturowa
13.	KAMIENNA	2	A-73/68 z 1968-01-15	stanowisko archeologiczne wielokulturowe
14.	KAMIENNA	3	A-986/94 z 1994-08-22	osada kultury przeworskiej
15.	KAMIENNA	8	A-994/94 z1994-09-24	osada kultury przeworskiej
16.	KAMIENNA	13	A-74/68 z 1968-01-15	stanowisko archeologiczne
17.	KOWALOWICE	3	A-1002/95 z 1995-04-26	stanowisko archeologiczne wielokulturowe
18.	KOWALOWICE	16	A-1009/95 z1995-04-28	osada wielokulturowa
19.	KOWALOWICE	22	A-1008/95 z 1995-09-26	osada kultury łużyckiej
20.	KOWALOWICE	23	A-1007/95 z 1995-04-27	osada kultury przeworskiej
21.	KOWALOWICE	24	A-1004/95 z 1995-04-26	osada kultury przeworskiej
22.	KOWALOWICE	26	A-1003/95 z1995-04-26	osada kultury przeworskiej
23.	KOWALOWICE – Nowy Dwór	27	A-1094/98 z 1998-12-07	stanowisko archeologiczne wielokulturowe
24.	KOWALOWICE - Nowy Dwór	29	A-1095/98 z 1998-12-07	osada wielokulturowa
25.	KOWALOWICE - Nowy Dwór	30	A-1096/98 z 1998-12-07	osada wielokulturowa
26.	**KOWALOWICE Nowy Dwór**	**5**	**A-141/68 z 1968-03-30**	**grodzisko stożkowate**
27.	ŁĄCZANY	1	A-921/91 z 1991-03-15	osada datowana na okres średniowieczny
28.	MICHALICE	2	A-987/94 z 1994-08-22	osada wielokulturowa
29.	MICHALICE	6	A-991/94 z 1994-08-24	osada ludności kultury przeworskiej
30.	MICHALICE	7	A-993/94 z 1994-09-24	osada wielokulturowa
31.	MICHALICE	8	A-992/94 z 1994-08-24	osada ludności kultury przeworskiej
32.	MICHALICE	9	A-988/94 z 1994-08-23	osada wielokulturowa
33.	MICHALICE	10	A-998/94 z 1994-09-30	osada ludności kultury przeworskiej
34.	MICHALICE	12	A-997/94 z 1994-09-30	ślad osadnictwa z młodszej epoki kamienia i osada ludności kultury przeworskiej
35.	MIKOWICE	9	A-89/68 z 1969-03-30	stanowisko archeologiczne nieokreślonego typu
36.	MIKOWICE	1	A-620/84 z 1984-03-05	cmentarzysko kurhanowe ciałopalne i szkieletowe ludności kultury łużyckiej
37.	MIKOWICE	16	A-1006/95 z 1995-04-27	osada wielokulturowa
38.	MIKOWICE	30	A-1012/95 z 1995-05-19	cmentarzysko ciałopalne ludności kultury łużyckiej
39.	MIKOWICE	42	A-1011/95 z 1995-05-19	osada wielokulturowa

40.	NAMYSŁÓW	2 (d. 3)	A-63/66 z 1966-02-07	stanowisko archeologiczne nieokreślonego typu
41.	NAMYSŁÓW	7	A-62/66 z 1966-02-07	stanowisko archeologiczne nieokreślonego typu
42.	NAMYSŁÓW	11	A-77/68 z 1968-01-15	stanowisko archeologiczne nieokreślonego typu
43.	NAMYSŁÓW	14 (d. 2)	A-79/68 z 1968-01-15	stanowisko archeologiczne nieokreślonego typu
44.	NAMYSŁÓW	15 (d. 1)	A-78/68 z 1968-01-15	stanowisko archeologiczne nieokreślonego typu
45.	NAMYSŁÓW	16,17	A-25/2004 z 2004-03-15	cmentarzysko i ślad osadnictwa
46.	NAMYSŁÓW	23	A-955/93 z 1993-02-26	osada ludności kultury łużyckiej oraz ślady osadnictwa z okresu wpływów rzymskich
47.	NAMYSŁÓW	26	A-928/91 z 1991-05-31	osada ludności kultury łużyckiej
48.	NAMYSŁÓW	27	A-885/90 z 1990-05-04	cmentarzysko ciałopalne ludności kultury łużyckiej
49.	NAMYSŁÓW	28	A-61/66 z 1966-02-07	stanowisko archeologiczne nieokreślonego typu
50.	NAMYSŁÓW	31	A-826/89 z 1989-02-24	osada wielokulturowa
51.	NAMYSŁÓW	55	A-929/91 z 1991-05-31	osada wielokulturowa
52.	NAMYSŁÓW	58	A-884/90 z 1990-05-04	osada ludności kultury łużyckiej
53.	NAMYSŁÓW	66	A-996/94 z 1994-09-30	osada ludności kultury łużyckiej
54.	NAMYSŁÓW	68	A-45/2005 z 2005-09-06	osada i ślad osadniczy
55.	NAMYSŁÓW	69	A-953/93 z 1993-02-17	osada ludności kultury przeworskiej i ślady osadnictwa z epoki brązu i z epoki kamienia
56.	NIWKI	1	A-1010/95 z 1995-05-18	osada ludności kultury łużyckiej i punkty osadnicze datowane na okres wpływów rzymskich i późne średniowiecze
57.	NIWKI	2	A-1005/95 z 1995-04-27	osada ludności kultury łużyckiej
58.	NOWY DWÓR (Kowalowice- Nowy Dwór, stan. 2 i 4)		A-102/68 z 1968-03-30	osada datowana na okres lateński oraz ślady kulturowe z epoki brązu
59.	OBJAZDA	1	A-985/94 z 1994-08-22	osada ludności kultury łużyckiej
60.	PAWŁOWICE NAMYSŁOWSKIE	1	A-76/68 z 1968-01-15	stanowisko archeologiczne nieokreślonego typu
61.	PAWŁOWICE NAMYSŁOWSKIE	7	A-106/68 z 1968-03-30	cmentarzysko ciałopalne kultury pomorskiej
62.	RYCHNÓW	7	A-989/94 z 1994-08-23	osada ludności kultury przeworskiej
63.	RYCHNÓW	8	A-990/94 z 1994-08-23	osada ludności kultury przeworskiej
64.	RYCHNÓW	6	A-917/91 z 1991-03-12	osada wielokulturowa
65.	WOSKOWICE MAŁE	1	A-201/69 z 1969-06-15	stanowisko archeologiczne nieokreślonego typu
66.	WOSKOWICE MAŁE	4	A-202/69 z 1969-06-15	osada z okresu średniowiecznego
67.	**WOSKOWICE MAŁE**	**5**	**A-333/72 z 1972-10-02**	**grodzisko stożkowate**

68.	ZIEMIEŁOWICE	3	A-923/91 z 1991-03-29	osada kultury przeworskiej
69.	ZIEMIEŁOWICE	5	A-913/91 z1991-03-08	osada ludności kultury przeworskiej

Stanowiska arch. z obszaru Gminy Namysłów wpisane do rejestru zabytków woj. opolskiego

Na terenie gminy Namysłów w latach 1966-2005 wpisano do rejestru zabytków 69 stanowisk. W większości są to stanowiska płaskie, osady lub ślady osadnicze, położone na terenach użytkowanych rolniczo. Własną formę terenową posiadają
grodziska stożkowate w Woskowicach Małych (A-333/72 z 1972-10-02), w Głuszynie (A-35/2004 z 2004-10-18) i w Kowalowicach – Nowym Dworze (A-141/68 z 1968-03-30)
-oraz cmentarzysko ciałopalne i szkieletowe w Mikowicach, A-620/84 z 1984-03-05.

Grodzisko w Woskowicach Małych położone jest na północ od strumienia, na terenie niewielkiego lasu. Stożek ma wysokość ok 3,5 m i rzut koła o średnicy ok. 33 m. Wokół brak śladów istnienia fosy, ale ok. 7 m na północ znajduje się fragment wału. Powstanie obiektu datowane jest na XIV – XV w. Obecnie grodzisko oraz jego okolice są porośnięte samosiejkami, zaśmiecone i zaniedbane. Na majdanie rośnie okazały egzemplarz dębu.

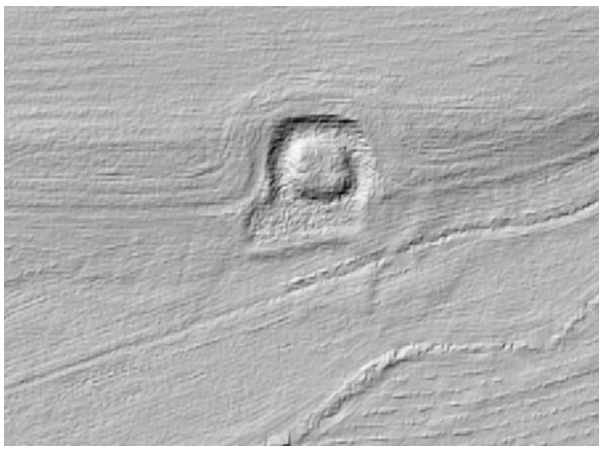

Obecny zarys grodziska w Kowalowicach (LIDAR, geoportal.gov.pl)

Grodzisko w Kowalowicach znajduje się ok. 2 km na południe od wsi, na skraju pól w dolinie rzeki Studnicy (obszar zwany *Dwudziestką*). Pierwotnie trójczłonowe, złożone z niewielkiego stożka (powierzchni mieszkalnej) oraz przestrzeni zamkniętych wałami, położonych na południe i wschód od niego (o przeznaczeniu gospodarczym). Okres użytkowania założenia określany jest na XIV-XVI w., być może wcześniej. Obecnie stanowisko jest zaniedbane, zagrożone rozorywaniem podczas uprawy sąsiedniego pola.

Grodzisko w Głuszynie znajduje się na obszarze parku podworskiego w północnej części wsi. Późnośredniowieczna strażnica datowana jest na XV – XVI w. Dobrze zachowany stożek otoczony jest fosą o gł. ok. 1 m, wypełnioną wodą, przez co jest niedostępny przez większość roku. Obiekt porośnięty jest drzewami i krzewami, trudny do zlokalizowania na terenie zdziczałego parku. Ciekawa jest jego lokalizacja, w pasie przygranicznym Śląska i Wielkopolski, pomiędzy Smogorzowem, w którym przebywać mieli biskupi wrocławscy a Rychtalem, którego właścicielami w średniowieczu był Zakon Krzyżacki.

Stanowiskiem o wyjątkowej wartości naukowej jest cmentarzysko kultury przedłużyckiej i łużyckiej z epoki brązu w Mikowicach. Przy znacznej ilości zarejestrowanych cmentarzysk kultury łużyckiej kraju, tylko część z nich to cmentarzyska mogiłowe, a wśród nich - jedynie nieliczne zachowały formę terenową w postaci kopców. Tym bardziej uzasadnione jest zaniechanie w ich rejonie gospodarki leśnej oraz utworzenie rezerwatu archeologicznego obejmującego także otoczenie obu grup kurhanów.

W granicach administracyjnych Namysłowa znajduje się 16 stanowisk archeologicznych ujętych w rejestrze zabytków. Sześć z nich zlokalizowanych jest w zachodniej części miasta, na południe od ul. Oleśnickiej. Są to ślady osadnictwa wywodzącego się z epoki brązu oraz epoki żelaza, oraz stanowisko o funkcji funeralnej z epoki brązu. Przy wschodnim skraju miasta, na północ od ul. 1 Maja zlokalizowanych jest kolejnych pięć stanowisk. Zidentyfikowane je jako osady, rozległe cmentarzysko ciałopalne kultury łużyckiej oraz stan. archeologiczne nieokreślonego typu, wszystkie z epoki brązu[4]. Trzecie skupisko stanowisk znajduje się w rejonie Starego Miasta, przypuszczalnej pierwotnej lokalizacji Namysłowa. Są to osady wielokulturowe, zamieszkiwane pierwotnie przez ludność kultury łużyckiej. W jednym przypadku na stanowisku odnaleziono ślady obecności człowieka pochodzące z epoki kamienia. Ponadto ochronie podlegają nawarstwienia kulturowe centrum Namysłowa - miasta średniowiecznego, w obrębie murów miejskich.

Poza Namysłowem, rejestrowe stanowiska (w ilości 53) skupione są głównie w dolinie rzeki Widawy, a także wzdłuż Studnicy. Pojedyncze stanowiska osadnicze znajdują się w granicach wsi, na tyłach gospodarstw wiejskich oraz na obszarach leśnych.

W zależności od położenia i charakteru stanowiska są narażone na odmienne czynniki niszczące. Zabytki znajdujące się na obszarze miasta Namysłów oraz bezpośrednio w sąsiedztwie gospodarstw wiejskich mogą być niszczone podczas inwestycji budowlanych. Specyficznym przypadkiem są stanowiska położone na wschodnim brzegu Zalewu Michalickiego, w większości pokryte działkami rekreacyjnymi i zabudową letniskową. Stanowiskom położonym na terenach rolniczych zagraża głęboka orka, mogąca powodować rozorywanie warstwy kulturowej, gospodarka leśna zagraża stanowiskom położonym na terenie zalesionym (przede wszystkim – cmentarzysko w Mikowicach!). Grodziska stożkowate w Kowalowicach, Głuszynie i Woskowicach Małych zagrożone są erozją. Chociaż stanowią potencjalną atrakcję turystyczną miejscowości, są znacznie zaniedbane. Ogółem w różnym stopniu zagrożonych jest niemal 2/3 stanowisk ujętych w rejestrze na terenie Gminy.

Wszystkie stanowiska archeologiczne podlegają ochronie konserwatorskiej, jako istotne źródło wiedzy o pradziejowym osadnictwie.

[4] Niektóre osady zamieszkiwane także w następnych wiekach, określane jako wielokulturowe.

Fot. arch. nto

Od kwietnia 2017 r. w Namysłowskiej Izbie Regionalnej eksponowane jest niezwykłe znalezisko, jakim jest situla typu węgierskiego, odnaleziona przypadkowo w 2014 r. na terenie Brzozowca. Wykonane z brązu naczynie – wiadro (XI-X w. p.n.e.) jest jedynym takim zabytkiem eksponowanym w Polsce i drugim odnalezionym na terenie kraju.

6.5. Dziedzictwo niematerialne

Niematerialne Dziedzictwo Kulturowe to praktyki, wyobrażenia, przekazy, wiedza i umiejętności – jak również związane z nimi instrumenty, przedmioty, artefakty i przestrzeń kulturową – uznawane przez grupy, a w niektórych przypadkach jednostki, za część własnego dziedzictwa kulturowego. Niematerialne dziedzictwo kulturowe przekazywane jest z pokolenia na pokolenie, stale odtwarzane przez wspólnoty i grupy w relacji z ich otoczeniem, oddziaływaniem przyrody i ich historią. Zapewnia poczucie tożsamości i ciągłości, przyczyniając się do wzrostu poszanowania dla różnorodności kulturowej oraz ludzkiej kreatywności […]. Jego ochrona oznacza działania mające na celu zapewnienie przetrwania niematerialnego dziedzictwa kulturowego, w tym jego identyfikację, dokumentację, badanie, zachowanie, zabezpieczenie, promowanie, wzmacnianie i przekazywanie, w szczególności poprzez edukację, jak również rewitalizację różnych aspektów tego dziedzictwa.

Najważniejszą rolą NDK jest budowanie tożsamości oraz wzmacnianie międzypokoleniowych więzi społecznych. Dziedzinami, w których może się ono przejawiać są m.in.: tradycje i przekazy ustne, sztuki widowiskowe i tradycje muzyczne, praktyki społeczno-kulturowe, wiedza i umiejętności związane z rzemiosłem tradycyjnym (np. browarnictwem, młynarstwem).

Ciągle uzupełniana jest Krajowa Lista Niematerialnego Dziedzictwa Kulturowego, będąca spisem przejawów żywego dziedzictwa niematerialnego z terenu Polski. Lista ta ma charakter informacyjny i zawiera opis zjawisk na niej zamieszczonych, ich rys historyczny, informacje o miejscu występowania, znaczeniu dla praktykujących je społeczności, itp. Proces naboru wniosków jest ciągły; wzór wniosku i wskazówki dotyczące jego wypełnienia znajdują się na stronie poświęconej dziedzictwu niematerialnemu: www.niematerialne.nid.pl. Decyzja o tym, który element dziedzictwa powinien zostać szczególnie wyeksponowany i objęty ochroną (np. poprzez promowanie, wzmacnianie tego elementu), powinna należeć do lokalnej społeczności depozytariuszy.

Smogorzów wg F.B.Wernera – „pierwsza śląska szkoła" i pierwsze biskupstwo

Z Namysłowem kojarzone są m.in. tradycje związane z piwowarstwem. Przykładem niematerialnego dziedzictwa jest tradycja wiążąca Smogorzów z miejscem pobytu biskupów i siedzibę biskupstwa śląskiego – według Jana Długosza w Smogorzowie znajdowała się ufundowana przez Mieszka I katedra. Z miejscowością związane są liczne podania i legendy.

6.6 Zabytki w Gminnej Ewidencji Zabytków (GEZ)

Gminna Ewidencja Zabytków stanowi podstawę do sporządzenia programu opieki nad zabytkami oraz do ustalania zapisów formy ochrony zabytków w studiach uwarunkowań i kierunków zagospodarowania przestrzennego oraz w miejscowych planach zagospodarowania przestrzennego. Jest to dokument otwarty i powinien podlegać okresowej aktualizacji (wg Rozporządzenia Ministra Kultury i Dziedzictwa Narodowego z dn. 26.05.2011 r. ws. prowadzenia rejestru zabytków, krajowej, wojewódzkiej i gminnej ewidencji zabytków oraz krajowego wykazu zabytków skradzionych lub wywiezionych za granicę niezgodnie z prawem, §16, ust. 1 i 2, Dz.U. z 2011 r. nr 113, poz. 661. W 2010 Wojewódzki Konserwator Zabytków przekazał samorządom wykazy zabytków nieruchomych wyznaczonych przez ujęcia w gminnej ewidencji zabytków. Wykaz ten jest podstawą do sporządzonej Gminnej Ewidencji Zabytków Gminy Namysłów, przyjętej następnie zarządzeniem Burmistrza[5].

Zmiany w gminnej ewidencji zabytków nie powodują nieważności ustaleń zawartych w Studium uwarunkowań i kierunków zagospodarowania przestrzennego, miejscowych planach zagospodarowania przestrzennego oraz gminnym programie opieki nad zabytkami.

W bardzo licznym zespole obiektów w Gminnej Ewidencji Zabytków, największą grupę tworzą budynki mieszkalne, znajdujące się w Namysłowie oraz na obszarze historycznych układów ruralistycznych. Z przeprowadzonej podczas prac nad POnZ aktualizacji ewidencji wynika, że tylko niewielka ilość budynków mieszkalnych została zmodernizowana w sposób powodujący utratę wartości zabytkowych.

Wśród zabudowy mieszkaniowej Namysłowa przeważają obiekty z XX w., będące przykładem małomiasteczkowej architektury modernistycznej, z wyróżniającym się osiedlem przy ul. Sejmowej. wzniesionym w latach 1927-28, wg projektu H. Leipzigera. Budynki wiejskie pochodzą w większości z 2 poł. XIX w. i z pierwszych lat XX wieku. Ostateczny kształt nadały im przebudowy – modernizacje w ciągu XX w. oraz obecnie (głównie termomodernizacja).

Spójną grupę zabytków tworzą stodoły, obory, spichlerze, gorzelnie i inne budynki gospodarcze wchodzące w skład folwarków, towarzyszących dworom i pałacom. Zespoły folwarczne znajdują się m.in. w miejscowościach Kamienna, Jastrzębie, Bukowa Śląska, Józefków, Kowalowice,

[5] Zarządzenie nr 650/VII/18 Burmistrza Namysłowa z dnia 12 czerwca 2018 w sprawie przyjęcia gminnej ewidencji zabytków Gminy Namysłów

Łączany, Minkowskie, Pawłowice, Przeczów, Rychnów, Woskowice Małe. Murowane z cegły (często z dodatkiem kamienia), okazałe budynki z dekoracyjnie opracowanymi szczytami stanowią ważny element w krajobrazie kulturowym wsi.

Bukowa Śląska, kapliczka w polu

Na terenie gminy znajduje się wyjątkowo niewiele kapliczek, wraz z kaplicami cmentarnymi jest to tylko 9 przykładów, z czego cztery we wsi Bukowa Śląska. Co ciekawe, ochroną objętych jest 21 budynków trafostacji, pochodzących z lat 20.XX wieku.

Lp.	Miejscowość	Obiekt	Adres
1.	Namysłów	Kapliczka	u zbiegu ulic Oławskiej i M. Curie- Skłodowskiej
2.	Bukowa Śląska	Kapliczka św. Floriana	nr 14
3.	Bukowa Śląska	Kapliczka przy drodze do Kępna	
4.	Bukowa Śląska	Kapliczka Ukrzyżowania (w polu)	
5.	Bukowa Śląska	Kapliczka przydrożna przy folwarku	
6.	Kamienna	Kaplica cmentarna	
7.	Kowalowice	Kapliczka w parku dworskim	ul. Główna
8.	Michalice	Kapliczka	na wsch. skraju wsi
9.	Przeczów	Kaplica – mauzoleum na cmentarzu przykościelnym	

Zestawienie kapliczek i kaplic znajdujących się w Gminnej Ewidencji Zabytków

7. Analiza szans i zagrożeń dla środowiska kulturowego gminy Namysłów

MOCNE STRONY ŚRODOWISKA KULTUROWEGO

- duża ilość zabytków ujętych w rejestrze zabytków nieruchomych znajdujących się w dobrym stanie zachowania, takich jak:
  - zabytki sakralne na obszarach wiejskich
  - budynki użyteczności publicznej w Namysłowie
  - pałace: Ziemiełowice, Woskowice Małe;
- dziedzictwo archeologiczne, rzadkie znalezisko (situla) eksponowane w Izbie Regionalnej w Namysłowie;
- skuteczne pozyskiwanie i wykorzystywanie środków zewnętrznych przeznaczonych na opiekę nad obiektami zabytkowymi (np. mury obronne w Namysłowie, pałac i park w Woskowicach Małych);
- adaptacja charakterystycznych obiektów w mieście na instytucje kultury;
- cenne zabytki architektury drewnianej na wiejskim obszarze gminy:
  - kościół par. pw. św. Michała w Michalicach wraz z wnętrzem
  - kościół fil. pw. MB Częstochowskiej w Krasowicach
  - kościoły drewniane w Baldwinowicach, Smarchowicach, Woskowicach Małych;
- obecność na obszarze miasta zabytków o ponadregionalnym znaczeniu i dużym potencjale promocyjnym (zamek w Namysłowie, zespół budynków browaru);
- duża ilość gotyckich zabytków:
  - zamek, mury obronne z basztami i Bramą Krakowską, kościół par. pw. śś. Piotra i Pawła, pofranciszkański zespół klasztorny, rynek w Namysłowie, kościół fil. pw. Niepokalanego Poczęcia NMP w Namysłowie – Starym Mieście,
  - kościół fil. pw. św. Marii Magdaleny (d. prezbiterium w Ziemiełowicach);
- średniowieczna geneza miejscowości gminy oraz dobrze zachowany układ urbanistyczny Namysłowa, z zachowaną warstwą kulturową i gotyckimi piwnicami części kamienic przyrynkowych (np. Rynek 7);
- możliwość oparcia promocji o potencjał dziedzictwa historycznego (np. Smogorzów);
- aktywność społeczna mieszkańców, wysoka świadomość wartości dziedzictwa kulturowego mieszkańców obszarów wiejskich;
- mała ilość opuszczonych i zrujnowanych gospodarstw na obszarze wiejskim
- niewielka ilość obiektów ujętych w Gminnej Ewidencji Zabytków zmodernizowanych w sposób powodujących utratę wartości zabytkowej lub znajdujących się w bardzo złym stanie technicznym;
- wyznaczone atrakcyjne szlaki turystyczne;
- zachowany w znacznym stopniu historyczny układ przestrzenny wsi oraz wysokie wartości dziedzictwa kulturowego (m.in. w Smarchowicach Śląskich, Minkowskiem, Michalicach, Ligocie Książęcej);
- dobre warunki sprzyjające rozwojowi agroturystyki i ekoturystyki.

SŁABE STRONY ŚRODOWISKA KULTUROWEGO

- zły stan założeń parkowych na terenie gminy;
- zły i pogarszający się stan zachowania pałaców w Minkowskiem, Łączanach oraz dworu w Brzezinkach;
- zły stan zachowania części zabudowań folwarcznych wpisanych do Gminnej Ewidencji Zabytków (np. rozległe założenie w Kamiennej, folwark w Kowalowicach);
- brak dostępności dla zwiedzających zamku w Namysłowie, jednego z najważniejszych obiektów zabytkowych w gminie;
- rewitalizacja kamienic na terenie miasta głównie w zakresie elewacji zewnętrznych, zły stan klatek schodowych i podwórek;
- brak oznaczeń na obiektach zabytkowych, brak tablic informacyjnych, brak określonych godzin udostępnienia zabytków;
- brak wystarczających środków finansowych potrzebnych do prowadzenia prac konserwatorskich przy wszystkich zabytkach;
- pogarszający się stan zachowania infrastruktury kolejowej wzdłuż nieczynnej linii kolejowej;
- cenne obiekty zabytkowe poza rejestrem zabytków nieruchomych, m.in.
  - pałac w Kowalowicach (nieujęty w GEZ),
  - pałac i zabudowania folwarku w Przeczowie,
  - spichlerz w Woskowicach Małych;
- mała ilość cmentarzy i nagrobków objętych ochroną, m.in.
  - cmentarz przykościelny i zabytkowe nagrobki przy kościele fil. w Namysłowie-Starym Mieście,
  - cmentarz ewangelicki w Namysłowie,
  - dawny cmentarz żydowski w Namysłowie,
- słaba promocja oraz niewykorzystany potencjał istniejących instytucji muzealnych: Izby Regionalnej w Namysłowie oraz Izby Techniki Młynarskiej,
- mała ilość gospodarstw agroturystycznych, brak rozwiniętej bazy turystycznej,
- niedostateczne zagospodarowanie miejscowości atrakcyjnych turystycznie,
- niski stopień rozwoju infrastruktury rekreacyjnej w miejscowościach wiejskich
- niewystarczająca działalność ośrodków kultury, słaby rozwój bazy sportowo-rekreacyjnej.

SZANSE DLA OCHRONY ZABYTKÓW

- możliwość dalszego pozyskiwania środków unijnych oraz krajowych;
- możliwość wykorzystania potencjału środowiskowego w rozwoju agroturystyki;
- wprowadzenie możliwości udzielania dotacji przez lokalny samorząd do remontów i prac konserwatorskich w obiektach ujętych w Gminnej Ewidencji Zabytków;
- wprowadzenie tzw. uchwały reklamowej, normującej zasady umieszczania nośników reklamowych w przestrzeni publicznej;
- przeprowadzenie rewitalizacji najcenniejszych układów ruralistycznych;
- dobra współpraca z Wojewódzkim Urzędem Ochrony Zabytków w Opolu;

- rozwój współpracy między gminami partnerskimi i podmiotami gospodarczymi;
- rozwój i promocja działalności instytucji kulturalnych na terenie Namysłowa;
- prowadzenie działalności edukacyjnej i popularyzatorskiej w zakresie dziedzictwa kulturowego wśród mieszkańców gminy;
- promocja odpowiedzialnego kreowania wspólnej przestrzeni, np. poprzez udział w kampanii MKiDN „Krajobraz mojego miasta”;
- możliwość wykorzystania linii kolejowej dla celów upowszechniania turystyki;
- opracowanie „produktu turystycznego” gminy;
- rosnące zainteresowanie usługami agroturystycznymi i oferowanymi produktami turystycznymi;
- wykorzystanie potencjału zasobów kultury gminy i zagospodarowanie cennych architektonicznie obiektów zabytkowych;
- moda na agroturystykę , folklor i wypoczynek na wsi.

ZAGROŻENIA DLA OCHRONY ZABYTKÓW

- brak bieżącej konserwacji obiektów zabytkowych, powodujący pogłębianie pierwotnie niewielkich problemów (np. niewielkie ubytki w zadaszeniu, powiększające się latami i prowadzące do zawilgocenia i zawalenia konstrukcji dachowej – część obiektów folwarcznych w Kamiennej);
- pogarszający się stan zachowania zabytków pozbawionych pierwotnej funkcji, tj. młynów wodnych, gorzelni, części budynków folwarcznych;
- dla kościołów drewnianych – pożary, niesprawne instalacje, brak zraszaczy;
- rozdrobnienie własności dawnych folwarków, użytkowanie poszczególnych budynków w sposób kolidujący z pierwotnym przeznaczeniem;
- nieuregulowana własność obiektów zabytkowych;
- niewłaściwie prowadzone inwestycje, nadmierna modernizacja zabytków;
- emigracja młodych, wykształconych osób z terenu Gminy;
- zmniejszenie środków finansowych dla samorządów przy jednoczesnym zwiększeniu obciążeń oraz niedoborze środków finansowych w budżecie gminy;
- brak profesjonalnej i ciągłej informacji o zabytkach oraz dostatecznego oznakowania zabytków.

9. Założenia programowe dokumentu

9.1. Priorytety i główne kierunki działań *Programu Opieki nad Zabytkami Gminy Namysłów na lata 2018-2021*

Głównym priorytetem ochrony dziedzictwa kulturowego i opieki nad zabytkami w gminie powinny być działania administracji samorządowej, które umożliwiałaby oraz ułatwiałyby właścicielom i użytkownikom obiektów zabytkowych ich rewitalizację oraz systematyczną poprawę stanu technicznego.

W perspektywie wieloletniej polityka Gminy powinna być przede wszystkim nakierowana na zachowanie w jak najlepszym stanie zabytków, ich ochronę przed degradacją oraz na działania związane z edukacją kulturalną oraz promocją obiektów i terenów ważnych dla historii regionu.

Termin i zakres realizacji przedstawionych poniżej działań uzależniony jest od czynników zewnętrznych (polityki państwa, sytuacji gospodarczej, obowiązującego prawa), efektywnego wykorzystania możliwych źródeł finansowania oraz planowych i sprawnych działań samorządu lokalnego w zakresie ochrony zabytków.

P R I O R Y T E T 1 **ZACHOWANIE I ZARZĄDZANIE DZIEDZICTWEM KULTUROWYM**
KIERUNKI DZIAŁAŃ : Zahamowanie procesu degradacji lokalnych zabytków Zarządzanie lokalnym zasobem zabytków Podnoszenie rangi obiektów i zespołów zabytkowych
P R I O R Y T E T 2 **OCHRONA WIEJSKIEGO KRAJOBRAZU KULTUROWEGO**
KIERUNKI DZIAŁAŃ : Zachowanie historycznych układów ruralistycznych w połączeniu z ochroną przyrody Rewitalizacja przestrzeni publicznej na terenach wiejskich Rozwój turystyki z wykorzystaniem obiektów i terenów zabytkowych
P R I O R Y T E T 3 **EDUKACJA HISTORYCZNA – PROMOCJA DZIEDZICTWA ARCHEOLOGICZNEGO I NIEMATERIALNEGO**
KIERUNKI DZIAŁAŃ : Wzrost poziomu edukacji historycznej nt. regionalnego dziedzictwa kulturowego Promocja lokalnych walorów zabytkowych, tradycji i obrzędów śląskich Zwiększanie atrakcyjności zabytków na potrzeby społeczne, turystyczne i edukacyjne

9.2. Propozycje zadań Programu w perspektywie długo- i krótkoterminowej

P R I O R Y T E T 1 – ZACHOWANIE I ZARZĄDZANIE DZIEDZICTWEM KULTUROWYM		
Zadania w perspektywie długoterminowej	Podmiot realizujący zadanie	Potencjalne źródła finansowania
realizowanie zadań własnych samorządu gminnego w zakresie ochrony zabytków i opieki nad zabytkami	Gmina Namysłów	budżet Gminy, środki krajowe i unijne
realizacja i egzekwowanie zapisów miejscowych planów zagospodarowania przestrzennego w zakresie ochrony dziedzictwa kulturowego	Gmina Namysłów	budżet Gminy
monitoring realizacji *Programu* – powołanie Zespołu ds. monitoringu realizacji GPOnZ, sporządzanie w cyklu dwuletnim sprawozdań z realizacji *Programu*	Burmistrz Namysłowa, Urząd Gminy	budżet Gminy
ścisła współpraca z Wojewódzkim Urzędem Ochrony Zabytków w Opolu	Gmina Namysłów, WUOZ	budżet Gminy, budżet OWKZ
udział Gminy Namysłów jako partnera merytorycznego i finansowego w projektach dot. rewitalizacji obiektów i obszarów zabytkowych	Gmina Namysłów	budżet Gminy, środki unijne
szkolenia pracowników Urzędu Gminy w zakresie ochrony zabytków oraz pozyskiwania środków finansowych, sporządzania wniosków na remonty i prace konserwatorskie przy zabytkach oraz ich i promocję	Gmina Namysłów	budżet Gminy, środki unijne

Zadania w perspektywie krótkoterminowej	Podmiot realizujący zadanie	Potencjalne źródła finansowania
uchwalenie zmiany zasad i trybu udzielania dotacji celowych na prace konserwatorskie, restauratorskie lub roboty budowlane umożliwiającą przyznawanie dotacji do prac przy obiektach ujętych w Gminnej Ewidencji Zabytków	Rada Miejska w Namysłowie	budżet Gminy
kontynuacja corocznego rezerwowania w budżecie Gminy środków finansowych na dotacje do prac konserwatorskich i remontów oraz na promocję dziedzictwa kulturowego regionu	Rada Miejska w Namysłowie	budżet Gminy
kontynuacja udzielania dotacji celowych na prace konserwatorskie, restauratorskie lub roboty budowlane przy zabytkach (również ruchomych) wpisanych do rejestru zabytków oraz ujętych w Gminnej Ewidencji Zabytków	Rada Miejska w Namysłowie	budżet Gminy
wypracowanie modelu współpracy z właścicielami zabytków, pomoc przy pozyskiwaniu środków zewnętrznych (w tym z UE), bieżące informowanie o możliwościach wsparcia prac konserwatorskich przy obiektach zabytkowych	Gmina Namysłów właściciele obiektów zabytkowych	budżet Gminy
opracowanie systemu pomocy finansowania zabytków, poprzez odpisy podatkowe, w tym z usług turystycznych	Gmina Namysłów	budżet Gminy
udzielanie dotacji do ww. prac konserwatorskich będących jednocześnie dla właścicieli zabytków wkładem własnym do projektów współfinansowanych ze środków europejskich lub ministerialnych	Rada Miejska w Namysłowie, właściciele obiektów zabytkowych	budżet Gminy, środki unijne
utrzymywanie w dobrym stanie, prowadzenie remontów i prac konserwatorskich przy obiektach zabytkowych należących do Gminy Namysłów, przygotowanie projektów rewitalizacji obszarów i obiektów zabytkowych w celu pozyskania środków z funduszy UE i Programów MKiDN	Gmina Namysłów	budżet Gminy, środki unijne, ministerialne, WFOSiGW
szukanie i pozyskiwanie środków finansowych na prace remontowe i konserwatorskie przy zabytkach należących do Gminy	Gmina Namysłów	środki unijne, ministerialne, WFOSiGW

opracowanie miejscowych planów zagospodarowania przestrzennego dla pozostałych miejscowości w gminie Namysłów	Gmina Namysłów	budżet Gminy
wskazywanie właścicielom obiektów ruchomych, ujętych w wojewódzkiej ewidencji zabytków, zwłaszcza kapliczek kubaturowych, krzyży i wyposażeń kapliczek przydrożnych możliwości zawnioskowania do WUOZ w Opolu o założenie dla nich kart ewidencyjnych	właściciele obiektów zabytkowych	środki prywatne, budżet OWKZ
promowanie i nagradzanie „dobrych praktyk" konserwatorskich przy obiektach zabytkowych (np. w postaci nagrody lub certyfikatu)	Gmina Namysłów	budżet Gminy
kreowanie pozytywnego wizerunku Gminy jako przyjaznej ochronie własnego dziedzictwa kulturowego, informowanie o możliwościach pozyskania środków finansowych, organizowanie szkoleń, spotkań, konsultacji społecznych	Gmina Namysłów	budżet Gminy
uświadamianie właścicieli o korzyściach i możliwościach płynących z objęcia obiektów zabytkowych ochroną prawną	Gmina Namysłów	budżet Gminy
zachowanie najcenniejszych kompozycji i dekoracji ścian szczytowych (pierwotny układ otworów okiennych, niewielkie kapliczki, inicjały właścicieli itp.), zachowanie detalu architektonicznego przy remontach elewacji budynków, wtórne wykorzystanie detalu	właściciele obiektów zabytkowych	
podnoszenie rangi obiektów i zespołów zabytkowych, przede wszystkim poprzez wpis do rejestru zabytków obiektów o odpowiednich wartościach zabytkowych	właściciele obiektów zabytkowych, OWKZ	właściciele obiektów zabytkowych, OWKZ
przygotowanie ofert prac sezonowych dla bezrobotnych mieszkańców gminy przy pracach pielęgnacyjnych i porządkowych na terenach zielonych (parkach) będących własnością gminy	Gmina Namysłów	budżet Gminy, WUP, PUP

w zależności od stanu technicznego obiektów zabytkowych proponuje się podjąć następujące działania i prace konserwatorskie: A. <u>dla zabytków w bardzo dobrym stanie</u>: - promocja obiektów, udostępnianie ich zwiedzającym; - wykonanie iluminacji; - utrzymanie w dobrym stanie elementów wyposażenia; - dbałość o zachowanie historycznego detalu architektonicznego; B. <u>dla zabytków w dobrym stanie</u> - bieżące prace konserwatorskie w zakresie elewacji, otoczenia i wyposażenia; - montaż zabezpieczeń przeciwpożarowych i przeciwwłamaniowych; - zakładanie opasek drenażowych i izolacji pionowych; - wykonanie iluminacji elewacji; - prace pielęgnacyjne i porządkowe przy założeniach zabytkowej zieleni; C. <u>dla zabytków zagrożonych, nieużytkowanych, zaniedbanych</u> - prace w zależności od potrzeb indywidualnych: kompleksowe prace rewitalizacyjne, zmiany sposobu użytkowania lub znalezienie nowego użytkownika i odpowiedniej nowej funkcji, - kompleksowa rewaloryzacja założeń zieleni (parków, alei);	właściciele obiektów zabytkowych <u>Gmina Namysłów</u>: promocja i rozpowszechnianie informacji	środki prywatne, budżet Gminy, Powiatu kędzierzyńsko-kozielskiego i Województwa Opolskiego, OWKZ, środki krajowe i unijne

P R I O R Y T E T 2 – OCHRONA WIEJSKIEGO KRAJOBRAZU KULTUROWEGO		
Zadania w perspektywie długoterminowej	Podmiot realizujący zadanie	Potencjalne źródła finansowania
dążenie do zachowania ładu przestrzennego na zabytkowych obszarach gminy, np. poprzez opracowanie katalogu tradycyjnych, regionalnych form budynków i małej architektury na terenie gminy do wykorzystania podczas prac remontowych	Gmina Namysłów, OWKZ	budżet Gminy, środki unijne
współpraca z instytucjami kulturalnymi, oświatowymi i organizacjami pozarządowymi w zakresie ochrony i opieki nad zabytkami oraz krajobrazu kulturowego	Gmina Namysłów, JST, instytucje kultury	budżety JST, środki prywatne
wykorzystanie naturalnych zasobów gminy do promocji dziedzictwa kulturowego i przyrodniczego gminy	Gmina Namysłów	budżet Gminy, środki unijne
uwzględnianie dziedzictwa kulturowego wsi opolskiej jako potencjału rozwojowego gminy	Gmina Namysłów	budżet Gminy
rozwój gospodarstw agroturystycznych w zabytkowych obiektach budownictwa wiejskiego, oparty na promocji tradycji i dziedzictwa kulturowego	Gmina Namysłów, JST, OROT	budżet Gminy, środki unijne (PROW, PWT)
realizacja zapisów miejscowych planów zagospodarowania przestrzennego w zakresie ochrony przestrzennych układów ruralistycznych	Gmina Namysłów	budżet Gminy
kompleksowa i rozłożona na kilka etapów rewitalizacja przestrzeni wiejskich	Gmina Namysłów	Budżet Gminy, środki krajowe i unijne
rewitalizacja założeń pałacowo-parkowych, dofinansowanie prac badawczych, projektowych i programów konserwatorskich	Gmina Namysłów	Budżet Gminy, środki krajowe i unijne
wspieranie projektów pośrednio związanych z opieką nad zabytkami i zagospodarowaniem obiektów zabytkowych	Gmina Namysłów	Budżet Gminy, środki krajowe i unijne

Zadania w perspektywie krótkoterminowej	Podmiot realizujący zadanie	Potencjalne źródła finansowania
wykonanie i umieszczenie przy zabytkach ujednoliconych tablic informacyjnych, zawierających informacje o ich historii i wartościach	Gmina Namysłów	budżet gminy, RPO WO
udział sołectw w konkursie na „Piękną Wieś Opolską”	sołectwa, Gmina Namysłów	budżety sołectw oraz Gminy
dbałość o zachowanie linii zabudowy, niezależnie od ochrony pojedynczych, najcenniejszych budynków, dążenie do utrzymania układu przestrzennego wsi (skali zabudowy, układu budynków), wyeksponowanie istotniejszych budynków użyteczności publicznej (szkoły, remizy, gospody, itp.) i charakterystycznych dla miejscowości	właściciele obiektów zabytkowych, Gmina Namysłów	
rewitalizacja zabytkowych parków	właściciele obiektów zabytkowych	WFOŚiGW, środki unijne
bieżąca pielęgnacja parków, terenów zielonych, zieleni przydomowej, m.in. poprzez wycinkę samosiejek	właściciele obiektów zabytkowych	WFOŚiGW
rewitalizacja historycznych centrów wsi	Gmina Namysłów	budżet gminy, środki unijne
promocja regionalnej turystyki prowadzonej na bazie zabytków – zachęcanie mieszkańców do prowadzenia działalności agroturystycznej	Gmina Namysłów	budżet Gminy, środki unijne (PROW, PWT)

P R I O R Y T E T 3 – EDUKACJA HISTORYCZNA – PROMOCJA DZIEDZICTWA ARCHEOLOGICZNEGO I NIEMATERIALNEGO		
Zadania w perspektywie długoterminowej	Podmiot realizujący zadanie	Potencjalne źródła finansowania
wykorzystanie walorów zabytkowych, kulturowych i przyrodniczych, bogatej tradycji śląskiej jako czynnika wpływającego na rozwój i promocję gminy oraz regionu	Gmina Namysłów, NGO	budżet Gminy
ochrona i promocja dziedzictwa archeologicznego jako elementu dziedzictwa kulturowego – oznakowanie grodzisk (tablice informacyjne)	Gmina Namysłów, OWKZ	budżet Gminy
podejmowanie działań zwiększających atrakcyjność gminy oraz zabytków dla potrzeb edukacyjnych, społecznych i turystycznych	Gmina Namysłów, JST, NGO, instytucje oświatowe i kulturalne	budżet Gminy
wspieranie badań i dokumentacji dziedzictwa kulturowego gminy oraz regionu, w tym dziedzictwa niematerialnego i archeologicznego	Gmina Namysłów	budżet Gminy
promowanie i wspieranie, również finansowe, działalności statutowych stowarzyszeń i fundacji działających na rzecz opieki nad zabytkami oraz rozwoju kultury	Gmina Namysłów, instytucje kultury	budżet Gminy
ochrona dziedzictwa archeologicznego – wspieranie działań mających na celu badanie zasobów, ochronę i promocję dziedzictwa archeologicznego	Gmina Namysłów	budżet Gminy, środki krajowe i OWKZ

Zadania w perspektywie krótkoterminowej	Podmiot realizujący zadanie	Potencjalne źródła finansowania
utworzenie jednej profesjonalnej instytucji muzealnej – Muzeum Miejskiego w Namysłowie (np. w budynku zamku w Namysłowie) na bazie istniejącej Izby Regionalnej oraz Izby Techniki Młynarskiej. Dalsza promocja obecnie funkcjonujących lokalnych izb o charakterze muzealnym.	Gmina Namysłów, NOK, Starostwo Powiatowe, NGO, społeczni opiekunowie zabytków	budżet Gminy, środki krajowe i unijne
działania promocyjne, edukacyjne, kulturalne i wydawnicze zwiększające zaangażowanie w tematykę zabytkową wśród mieszkańców i gości gminy	Gmina Namysłów, społeczność lokalna, instytucje kultury	budżet Gminy, środki krajowe i unijne
organizacja wydarzeń kulturalnych zwiększających wrażliwość na historię regionu, np. konkurs fotograficzny dotyczący dawnych tradycji i życia codziennego	Gmina Namysłów	budżet Gminy
opracowanie i wydawanie publikacji: pocztówek, kalendarzy, map, albumów i przewodników po głównych zabytkach, atrakcjach turystycznych oraz związanych z lokalnymi tradycjami i legendami	Gmina Namysłów	budżet Gminy
udział Gminy a także lokalnych społeczności w Europejskich Dniach Dziedzictwa (wrzesień - szczegółowe materiały i informacje dostępne na stronie: www.edd.nid.pl)	NGO, instytucje kultury, Gmina Namysłów	budżety JST
udział Gminy w targach turystycznych z ofertą kulturalną, uwzględnianie tematyki promocji zabytków podczas cyklicznych imprez	Gmina Namysłów	budżet Gminy
aktywna współpraca z regionalnymi mediami w celu promocji zabytków i upowszechnienia działań związanych z opieką nad zabytkami	regionalne media, Gmina Namysłów	budżet Gminy
edukacja mieszkańców, począwszy od poziomu przedszkolnego i szkoły podstawowej, nauka historii na przykładzie zachowanych zabytków – promowanie działań związanych z ochroną zabytków w szkołach, włączanie zagadnień ochrony dziedzictwa kulturowego do programów nauczania	przedszkola i szkoły gminy Namysłów, instytucje kultury, NGO	budżet Gminy
tworzenie i promowanie szlaków turystycznych, ścieżek rowerowych przebiegających w pobliżu obiektów zabytkowych	Gmina Namysłów	budżet Gminy

wspieranie inicjatyw kulturalnych, promocja regionalnego folkloru jako atrakcji turystycznej	Gmina Namysłów	budżet Gminy
organizacja wspólnych spotkań i warsztatów między społecznościami regionów partnerskich	Gmina Namysłów, gminy i miasta partnerskie	budżet Gminy, środki unijne (PWT)

JST – jednostki samorządu terytorialnego
UMWO – Urząd Marszałkowski Województwa Opolskiego
WUOZ – Wojewódzki Urząd Ochrony Zabytków
OWKZ – Opolski Wojewódzki Konserwator Zabytków
NID – Narodowy Instytut Dziedzictwa
OROT – Opolska Regionalna Organizacja Turystyczna
WFOSiGW – Wojewódzki Fundusz Ochrony Środowiska i Gospodarki Wodnej
NGO – organizacje pozarządowe
RPO – Regionalny Program Operacyjny Województwa Opolskiego
PROW – Program Rozwoju Obszaru Wiejskich
PWT – Program Współpracy Transgranicznej
PUP – Powiatowy Urząd Pracy
WUP – Wojewódzki Urząd Pracy
NOK – Namysłowski Ośrodek Kultury

10. Narzędzia służące realizacji Program

Podmiotem odpowiedzialnym za realizację *Programu* jest Burmistrz Namysłowa. Do osiągnięcia celu i efektywnego wykonywania zadań w nim określonych służą pomocą następujące instrumenty:

- instrumenty prawne – wynikające z przepisów prawnych (ustaw i przepisów wykonawczych), uchwał Rady Gminy, np. dotyczących zmian miejscowych planów zagospodarowania przestrzennego, tworzenia parków kulturowych, wnioskowanie o wpis do rejestru zabytków obiektów będących własnością gminy, wykonywanie decyzji administracyjnych np. wojewódzkiego konserwatora zabytków czy uchwalenie zasad i trybu udzielania dotacji na prace konserwatorskie przy zabytkach;

- instrumenty finansowe – dotacje, subwencje, dofinansowania, nagrody, zachęty finansowe lub ulgi podatkowe dla właścicieli i posiadaczy obiektów zabytkowych, korzystanie z funduszy europejskich (z uwagi na trwającą perspektywę finansowania na lata 2014-2020 konieczne jest bieżące śledzenie możliwości pozyskiwania środków na zachowanie dziedzictwa kulturowego);

- instrumenty kontrolne – aktualizacja Gminnej Ewidencji Zabytków, monitoring stanu zachowania dziedzictwa kulturowego oraz monitoring stanu zagospodarowania przestrzennego, sporządzanie co dwa lata **sprawozdania** z realizacji *Programu* oraz aktualizacja *Programu* związana z ustawowym 4-letnim okresem obowiązywania, dostosowania go do zmieniających się zapisów prawnych oraz możliwości finansowania. Podmiotem koordynującym powyższe działania powinien być powołany przez burmistrza zespół ds. monitoringu realizacji *Programu*, utworzony przy Urzędzie Miejskim w Namysłowie, w skład którego wchodziłyby również osoby z instytucji zewnętrznych.

- instrumenty koordynacji – realizacje projektów i programów dotyczących ochrony dziedzictwa kulturowego zapisanych w wojewódzkich, powiatowych i gminnych strategiach, planach rozwoju lokalnego itp., współpraca z ośrodkami naukowymi i akademickimi, współpraca z organizacjami pozarządowymi, kościołami i związkami wyznaniowymi w zakresie ochrony i opieki nad zabytkami;

- instrumenty społeczne – działania edukacyjne, promocyjne, współdziałanie z organizacjami pozarządowymi, działania prowadzące do tworzenia miejsc pracy związanych z opieką nad zabytkami, kulturą, turystyką, współpraca ze społecznymi opiekunami zabytków (powoływanie nowych).

W celu efektywnego monitoringu ustalono wskaźniki do przedstawienia rezultatów wdrożenia *Programu Opieki nad Zabytkami Gminy Namysłów na lata 2019-2022*. Jako wartości bazowe zostały przyjęte dane z roku 2017, natomiast wartości docelowe zostaną określone na koniec okresu obowiązywania *Programu*, czyli w roku 2022.

Lp.	Wskaźnik	Jednostka miary	Wartość bazowa	Wartość docelowa	Źródło danych
1.	Liczba przyznanych dotacji z budżetu Gminy do remontów i prac konserwatorskich przy zabytkach	szt.	9	12	Urząd Miejski w Namysłowie
2.	Łączna kwota udzielonych dotacji	PLN	599 000	900 000	Urząd Miejski w Namysłowie
3.	Liczba zabytków nieruchomych wpisanych do rejestru zabytków	szt.	113	119	WUOZ w Opolu
4.	Liczba zabytków ruchomych wpisanych do rejestru zabytków (liczba decyzji OWKZ)	szt.	23	27	WUOZ w Opolu
5.	Liczba stanowisk archeologicznych wpisanych do rejestru zabytków	szt.	69	73	WUOZ w Opolu

11. Źródła finansowania Programu

Integralnym elementem *Programu* i swoistym drogowskazem dla właścicieli i zarządców zabytków jest poniższy wykaz potencjalnych źródeł finansowania zadań z zakresu ochrony zabytków (rewitalizacji, konserwacji, restauracji, prac budowlanych, opracowywaniem dokumentacji). Do 2017 r. środki z większości źródeł przeznaczane były wyłącznie do obiektów wpisanych do rejestru zabytków, jednak nowelizacja *Ustawy z dnia 22 czerwca 2017 r. o zmianie ustawy o ochronie zabytków i opiece* wprowadziła możliwość dla jednostek samorządu terytorialnego dofinansowywania remontów również przy zabytkach ujętych w Gminnych Ewidencjach Zabytków.

Dotacje i granty z większości źródeł adresowane są do właścicieli zabytków – a więc kościołów i związków wyznaniowych, samorządów, organizacji pozarządowych, wspólnot mieszkaniowych lub osób prywatnych. Obok źródeł finansowania dedykowanych ochronie dziedzictwa kulturowego, właściciele zabytków mogą korzystać z dotacji np. na remonty czy prace konserwatorskie w ramach funduszy lub programów związanych z obecną lub przyszłą funkcją obiektów. Dotyczy to głównie placówek kulturalnych, oświatowych (szkoły, przedszkola, biblioteki), zdrowotnych (szpitale) lub związanych z turystyką i mających swoje siedziby w obiektach zabytkowych (np. ujętych w GEZ).

- **Gmina Namysłów**

Środki na remonty i prace konserwatorskie z budżetu Gminy Namysłów przekazywane są na podstawie Uchwały Nr XIII/163/12 Rady Miejskiej w Namysłowie z dnia 26 kwietnia 2012 r. w sprawie określenia zasad udzielania dotacji z budżetu gminy na prace konserwatorskie, restauratorskie lub roboty budowlane przy zabytku wpisanym do rejestru, usytuowanym w granicach administracyjnych Gminy Namysłów, kilkakrotnie zmienianej (ostatnio w dniu 28 grudnia 2017 r. – Uchwała Nr 766/VII/17 Rady Miejskiej w Namysłowie).

W 2017 r. przyznano dotacje na remonty i prace konserwatorskie przy następujących obiektach:

- kościół pw. Św. Franciszka z Asyżu i Św. Piotra z Alkantary w Namysłowie,
- kamienica przy ul. Rynek nr 7-7A w Namysłowie,
- kamienica przy ul. Rynek nr 8 w Namysłowie,
- kamienicy przy ul. Rynek nr 12 w Namysłowie,
- ołtarz główny w kościele par. pw. Św. Wawrzyńca w Woskowicach Małych,
- malowidła ścienne w kościele par. pw. Św. Michała Archanioła w Michalicach,
- witraże w kościele par. pw. Niepokalanego Poczęcia NMP w Kowalowicach,
- kościół fil. pw. Św. Wawrzyńca w Jastrzębiu,
- ołtarz główny w kościele fil. pw. Św. Jana Chrzciciela w Rychnowie.

- **Powiat namysłowski**

Z budżetu Powiatu Namysłowskiego mogą być udzielane dotacje na prace remontowe, restauratorskie i konserwatorskie na mocy uchwały nr XXXVIII/363/2010 Rady Powiatu Namysłowskiego z dnia 28 kwietnia 2010 r. dotyczącej określenia zasad udzielania dotacji.

W 2017 r. udzielono Parafii Rzymskokatolickiej pw. Św. Michała Archanioła w Michalicach dotacji celowej w kwocie 20 000 zł z przeznaczeniem na prace konserwatorskie przy ołtarzu głównym kościoła p.w. Trójcy Świętej w Baldwinowicach – etap V.

- **Samorząd Województwa Opolskiego**

Samorząd Województwa Opolskiego w ramach posiadanych środków, udziela dotacji celowych na prace konserwatorskie i budowlane w drodze konkursu. Zasady i tryb udzielania dotacji określa uchwała nr XXXII/345/2009 Sejmiku Województwa Opolskiego z dnia 26 maja 2009 r. (zm. uchwałą Nr XL/398/2009 SWO z dnia 17 grudnia 2009 r.). Wniosek należy złożyć w terminie wyznaczonym przez Zarząd Województwa Opolskiego (zazwyczaj I kwartał) w ramach ogłaszanego konkursu.

- **Opolski Wojewódzki Konserwator Zabytków**

Zasady udzielania dotacji określa *Ustawa o ochronie zabytków i opiece nad zabytkami* oraz Rozporządzenie Ministra Kultury i Dziedzictwa Narodowego z dn. 16 sierpnia 2017 r. ws. dotacji celowej na prace konserwatorskie lub restauratorskie przy zabytku wpisanym na Listę Skarbów Dziedzictwa oraz prace konserwatorskie, restauratorskie i roboty budowlane przy zabytku wpisanym do rejestru zabytków (Dz.U. z 2017 r., poz. 1674).

Wniosek należy złożyć do 28 lutego roku, w którym ma być udzielona **dotacja** na dofinansowanie prac, które zostaną przeprowadzone lub do 30 czerwca roku, w którym dotacja ma być udzielona na dofinansowanie prac przeprowadzonych w okresie 3 lat poprzedzających rok złożenia wniosku (**refundacja**).

- **Wojewódzki Fundusz Ochrony Środowiska i Gospodarki Wodnej w Opolu**

Wnioski o dofinansowanie zadań ze środków Funduszu można składać w dowolnym terminie. Rada Nadzorcza w uchwale Nr 45/2007 z dnia 12.10.2007 r. określiła kryteria wyboru przedsięwzięć finansowanych ze środków Funduszu, według których jednym z kryterium selekcji jest „Ochrona

przyrody oraz krajobrazu i leśnictwo – zachowanie cennych elementów przyrody oraz krajobrazu przez przywracanie walorów zabytkowym założeniom parkowym, pałacowo-ogrodowym i ogrodom".

W 2017 r. priorytetem objęto przedsięwzięcia zmierzające do realizacji celów średniookresowych obejmujących m.in. „Ochronę przyrody i krajobrazu" (ochrona i rozwój systemów obszarów chronionych oraz ochrona krajobrazu naturalnego i kulturowego).

- **Narodowy Fundusz Ochrony Zabytków**

Fundusz został powołany mocą nowelizacji *Ustawy o ochronie zabytków* (art. 83b) i fizycznie zacznie funkcjonować 1 stycznia 2018 r. Jest państwowym funduszem celowym, którego dysponentem będzie Minister Kultury i Dziedzictwa Narodowego. Przychody Funduszu pochodzić będą z wpływów z kar administracyjnych pieniężnych (od 500 zł do 500 tys. zł) za naruszenia przepisów *Ustawy*, a jego środki będą przeznaczane na dofinansowanie nakładów koniecznych na wykonanie prac konserwatorskich lub restauratorskich przy zabytkach wpisanych na Listę Skarbów Dziedzictwa albo do rejestru zabytków.

- **Programy Ministra Kultury i Dziedzictwa Narodowego**

Programem Ministra dofinansowującym ochronę zabytków jest **„Dziedzictwo kulturowe" Priorytet 1 „Ochrona zabytków"**. W ostatnim roku wnioski należało złożyć: do 31.10.2017 r. – wyłącznie dla prac planowanych do przeprowadzenia w roku udzielenia dofinansowania; do 31.03.2018 roku – dla prac planowanych oraz przeprowadzonych w okresie trzech lat poprzedzających rok złożenia wniosku.

Drugim Programem wspierającym materialne dziedzictwo kulturowe jest **Priorytet 5 „Ochrona zabytków archeologicznych"**.

- **Europejski Fundusz Rozwoju Regionalnego w ramach Regionalnego Programu Operacyjnego Województwa Opolskiego na lata 2014-2020**

Obecnie *RPO WO 2014-2020* jest jednym z głównych źródeł dofinansowujących ochronę dziedzictwa kulturowego. Dokument określa najważniejsze dla rozwoju społeczno-gospodarczego woj. opolskiego obszary wsparcia, które będą współfinansowane z dwóch funduszy: EFRR i EFS. Projekty związane z ochroną zabytków są realizowane w ramach **Osi Priorytetowej V –„Ochrona środowiska, dziedzictwa kulturowego i naturalnego"**. Aktualności dotyczące Programu dostępne są na stronie: www.rpo.opolskie.pl.

- **Europejski Fundusz Rolny Rozwoju Obszarów Wiejskich w ramach Programu Rozwoju Obszarów Wiejskich – Program „Leader"**

Działania w ramach Osi IV zakładają możliwość wspierania dziedzictwa kulturowego wsi opolskiej poprzez realizowanie Lokalnych Strategii Rozwoju i sukcesywnie podpisywane przez Zarząd Województwa Opolskiego umów z LGD.

Środki na ochronę i promocję zabytków w gminie Namysłów można pozyskiwać poprzez **Stowarzyszenie LGD „Stobrawski Zielony Szlak"** z siedzibą w Pokoju, ul. Sienkiewicza 8, które opracowało i realizuje *Lokalną Strategię Rozwoju na lata 2016-2020.* Zapisano w niej cele ogólne

i szczegółowe oraz wskazano planowane przedsięwzięcia. Szczegóły dotyczące naborów wniosków można znaleźć na stronie internetowej: www.stobrawskiszlak.pl.

- **Europejski Fundusz Rozwoju Regionalnego w ramach Programu Współpracy Transgranicznej Republika Czeska – Rzeczpospolita Polska 2014-2020**

W obecnej perspektywie finansowej zostanie zachowany obszar wsparcia obecnego Programu. Struktura wdrażania Programu zostanie zachowana wg modelu funkcjonującego w PWT 2007-2013. Nowa edycja PWT CZ-PL skupia się wokół tematów takich jak: bezpieczeństwo, wykorzystanie potencjału pogranicza polsko-czeskiego w dziedzinie dziedzictwa naturalnego i kulturowego, dostępność komunikacyjna regionu, edukacja oraz współpraca instytucji rządowych i pozarządowych. Większość środków zostanie przeznaczona na działania związane z dziedzictwem naturalnym i kulturowym regionu pogranicza polsko-czeskiego oraz rozwojem infrastruktury drogowej. Szczegółowe informacje znajdują się na stronie: www.cz-pl.eu.

Również Fundusz Mikroprojektów będzie realizowany, podobnie jak dotychczas, przez 6 projektów parasolowych, z Partnerem Wiodącym po stronie czeskiej. Mikroprojekty, wybierane w ramach projektów parasolowych Euroregionów: Beskidy, Śląsk Cieszyński, Silesia, Pradziad, Glacensis i Nysa, będą dotyczyły głównie współpracy instytucji rządowych i pozarządowych oraz wykorzystania potencjału naturalnego i kulturowego pogranicza.

- **Fundacja KGHM Polska Miedź**

KGHM Polska Miedź S.A. od 2003 r. prowadzi za pośrednictwem korporacyjnej Fundacji Polska Miedź działalność prospołeczną i wspiera różnorodne projekty regionalne, krajowe oraz międzynarodowe zgodnie z ustawą o pożytku publicznym i wolontariacie. Fundacja jest organizacją pożytku publicznego, prowadzi działalność społecznie użyteczną w sferze zadań publicznych, obejmującą m.in.:

- podtrzymywanie tradycji narodowej, pielęgnowanie polskości oraz rozwoju świadomości narodowej, obywatelskiej i kulturowej;
- kulturę, sztukę, ochronę dóbr kultury i tradycji;
- ekologię i ochronę zwierząt oraz ochronę dziedzictwa przyrodniczego.

Szczegółowe informacje znajdują się na stronie Fundacji: www.fundacjakghm.pl.

- **Fundacja Wspomagania Wsi**

Fundacja powołana została dla wspierania inicjatyw gospodarczych i społecznych mieszkańców wsi i małych miast oraz związanych z poprawą stanu infrastruktury obszarów wiejskich i kulturą. Co roku ogłaszane są konkursy, w ramach których mogą znaleźć się elementy ochrony dziedzictwa kulturowego. O dotację mogą się ubiegać nie tylko organizacje pozarządowe, ale także ochotnicze straże pożarne, koła gospodyń wiejskich, grupy nieformalne. Szczegółowe informacje znajdują się na stronie fundacji: www.fundacjawspomaganiawsi.pl.

- **Fundacja Bankowa im. L. Kronenberga**

Fundacja udziela wsparcia w ramach zadań dotyczących edukacji i rozwoju lokalnego. W zakresie edukacji i rozwoju lokalnego finansuje m.in. inicjatywy dotyczące dziedzictwa

kulturowego i tradycji oraz twórczości artystycznej dzieci i młodzieży. O dofinansowanie mogą ubiegać się fundacje, stowarzyszenia, szkoły, domy kultury, biblioteki oraz jednostki samorządu terytorialnego działające na rzecz dobra publicznego. Szczegółowe informacje znajdują się na stronie fundacji:
www.citibank.com/poland/kronenberg/polish/index.htm.

• Środki prywatne

Sektor prywatny jest istotnym, ale jeszcze mało wykorzystanym źródłem wspomagania zadań publicznych sfery ochrony i opieki nad zabytkami, co jest uwarunkowane odpowiednimi rozwiązaniami prawnymi. Do zwiększenia udziału środków prywatnych w tym zakresie mogą przyczynić się działania państwa realizowane za pomocą tzw. partnerstwa publiczno-prywatnego (PPP) i pomocy publicznej (na podstawie *ustawy z dnia 19 grudnia 2008 r. o partnerstwie publiczno-prywatnym*).

Istotą PPP jest współdziałanie w uzgadnianiu wspólnych celów i w skutecznej ich realizacji. Wspieranie działań przedsiębiorców i osób prywatnych na rzecz ochrony i opieki nad zabytkami przez udzielenie pomocy ze środków publicznych jest dopuszczalna w Unii Europejskiej, lecz podlega zasadniczym ograniczeniom. Pomoc publiczna to określone zasady wsparcia podmiotu gospodarczego przez państwo, władze samorządowe lub np. organizacje, które oferują pomoc na podstawie zleceń pochodzących od organów państwowych w jakiejkolwiek formie (np. dotacji, rozłożenia spłaty podatku na raty, zwolnienia z zaległości podatkowych, udzielenia preferencyjnej pożyczki lub kredytu).

Załącznik nr 1 – Wykaz obiektów zabytkowych nieruchomych ujętych w rejestrze zabytków nieruchomych

A – MIASTO NAMYSŁÓW

Lp.	Miejscowość	Obiekt	Adres	Data powstania	Numer rejestru
1.	Namysłów	Układ urbanistyczny	Stare miasto		367/52 z 23.05.1952
2.	Namysłów	Kościół parafialny pw. Św. Piotra i Pawła	ul. Kościelna 3	1405, 1485-95, 1526 r.(zakrystia	63 z 29.03.1949 oraz 603/59 z 22.10.1959
3.	Namysłów	Ogrodzenie z bramą kościoła parafialnego	ul. Kościelna	1703 r.	267/58 z 28.01.1958 (wypis z księgi rejestru)
4.	Namysłów	Figura św. Jana Nepomucena przy kościele	ul. Kościelna	1730 r.	271/58 z 30.01.1958 (wypis z księgi rejestru)
5.	Namysłów	Pofranciszkański zespół klasztorny: - kościół par. pw. Św. Franciszka z Asyżu i Piotra z Alkantary	Skwer Kardynała Wyszyńskiego 2	Mur. XIII – XVIII w.	680/63 z 30.04.1963
6.	Namysłów	Pofranciszkański zespół klasztorny- - d. klasztor	Skwer Kardynała Wyszyńskiego 2	Mur. XIII – XVIII w.	688/63 z 16.10.1963
7.	Namysłów	Kościół filialny pw. Niepokalanego Poczęcia NMP		Mur. XIII/XIV, XIV, po 1945 r.	905/64 z 26.05.1964
8.	Namysłów	Kaplica cmentarna pw. Świętej Trójcy	ul. Oleśnicka 11	Mur. 1706-09 r.	965/65 z 27.01.1965
9.	Namysłów	zamek		Mur. ok. 1360, 1530-40, XVII-XX	84 z 29.03.1949 oraz 904/64 z 26.05.1964
10.	Namysłów	mur obronny i baszta	Północno-wschodnia część miasta	Mur. XIV, XV, XVII w.	258/58 z 28.01.1958
11.	Namysłów	baszta przy murze obronnym	Wschodnia część miasta [brama Krakowska]	Mur. poł. XIV, XIV, 2. poł. XIX	262/58 z 28.01.1958 (wypis z księgi rejestru)
12.	Namysłów	mur obronny i 3 baszty	Południowa część miasta (Wojska Polskiego)	Mur. XIV, XV, XVII w.	257/58 z 28.01.1958
13.	Namysłów	mur obronny i 2 baszty	Południowo-zachodnia części miasta	Mur. XIV, XV, XVII w.	256/58 z 28.01.1958
14.	Namysłów	Mur obronny	Północna część miasta	Mur. XIV, XV, XVII w.	260/58 z 28.01.1958
15.	Namysłów	Mur obronny	Północno-zachodnia część miasta	Mur. XIV, XV, XVII w.	259/58 z 28.01.1958
16.	Namysłów	Mur gotycki	Forteczna	Mur. 1. poł. XIV w.	264/58 z 28.01.1958
17.	Namysłów	Mur obronny i 2 baszty	Północno-zachodnia część miasta (Podwale)	Mur. XIV, XVII w.	255/58 z 28.01.1958
18.	Namysłów	Baszta przy murze obronnym	ul. Kościelna 10	Mur. poł. XIV w.	263/58 z 28.01.1958
19.	Namysłów	Ratusz	Rynek	1374, 1484, 1605, 1783, rozbud. XIX w.	939/64 z 4.06.1964

Lp.	Miejscowość	Obiekt	Adres	Data powstania	Numer rejestru
20.	Namysłów	Zespół szpitala miejskiego - budynek prosektorium - kaplicy	ul. Oleśnicka 10	Mur. 1911-1912	2279/91 z 12.09.1991
21.	Namysłów	Zespół szpitala miejskiego - pawilon oddziału dziecięcego	ul. Oleśnicka 10	Mur. 1911-1912	2279/91 z 12.09.1991
22.	Namysłów	Zespół szpitala miejskiego - budynek mieszkalno-warsztatowy	ul. Oleśnicka 10	Mur. 1911-1912	2279/91 z 12.09.1991
23.	Namysłów	Zespół szpitala miejskiego – altana	ul. Oleśnicka 10	Drewn. 1911-1912 r.	2279/91 z 12.09.1991
24.	Namysłów	Zespół szpitala miejskiego – magazyn	ul. Oleśnicka 10	Mur. 1911-1912	2279/91 z 12.09.1991
25.	Namysłów	Zespół szpitala miejskiego – ogrodzenie z bramą	ul. Oleśnicka 10	Mur. 1911-1912	2279/91 z 12.09.1991
26.	Namysłów	Zespół szpitala miejskiego – założenie parkowe z drzewostanem	ul. Oleśnicka 10	1911-1912 r.	2279/91 z 12.09.1991
27.	Namysłów	d. szkoła ewangelicka	ul. Szkolna 4	Szach. 1789 r.	914/64 z 27.05.1964
28.	Namysłów	budynek hotelowo – gastronomiczny (dwa budynki połączone łącznikiem)	ul. Obrońców Pokoju 28	Mur. 1846 r.	2193/89 z 19.06.1989
29.	Namysłów	dom	ul. Chrobrego 6	Mur. 1 poł. XIX, przebud. XX w.	273/58 z 30.01.1958
30.	Namysłów	dom mieszkalny, tzw. „Burmistrzówka”	ul. Krakowska 17 (d. 29)	Mur. XVIII, 1. poł. XIX, XX w.	272/58 z 30.01.1958 oraz 1987/73 z 20.01.1973
31.	Namysłów	kamienica wraz z gruntem w granicach fundamentowania	Rynek 2	poł. XIX w.	272/2017 z 27.04.2017
32.	Namysłów	dom	Rynek 3	Mur. XVI, XIX w.	265/58 z 28.01.1958 oraz 912/64 z 26.05.1964
33.	Namysłów	dom	Rynek 4	Mur. 2. poł. XVIII, XIX, 1945 r.	279/58 z 30.01.1958
34.	Namysłów	dom	Rynek 5	Mur. XVI, XVIII, XIX w.	266/58 z 28.01.1958 oraz 913/64 z 27.05.1964
35.	Namysłów	dom	Rynek 6	Mur. XVIII, XIX w.	276/58 z 30.01.1958
36.	Namysłów	kamienica wraz z gruntem w granicach fundamentowania	Rynek 7-7a	XV, XIX, XX	271/2017 z 18.04.2017
37.	Namysłów	kamienica wraz z gruntem w granicach fundamentowania	Rynek 8		237/2017 z 06.06.2017
38.	Namysłów	kamienica wraz z gruntem w granicach	Rynek 9		278/2017 z 05.09.2017

Lp.	Miejscowość	Obiekt	Adres	Data powstania	Numer rejestru
		fundamentowania			
39.	Namysłów	dom	Rynek 12	Mur. k. XIX, nadbud. 1991 r.	A-2018/76 z 26.06.1976
40.	Namysłów	dom	Rynek 24 (d. 27)	Mur. XVI, XIX w.	277/58 z 30.01.1958
41.	Namysłów	dom	ul. Staszica 4	Mur. XVI, 1. poł. XIX w.	275/58 z 30.01.1958
42.	Namysłów	dom (d. szkoła)	ul. Staszica 6	Mur. 1587, XVIII/XIX w.	274/58 z 30.01.1958
43.	Namysłów	park miejski		2. poł. XIX w.	56/81 z 13.07.1981
44.	Namysłów	Zespół Browaru Namysłów - budynek starej słodowni z warzelnią i suszarnią	ul. Chrobrego 26	Mur. 1870-1910	A-43/2005 z 19.10.2005
45.	Namysłów	Zespół Browaru Namysłów - budynek nowej słodowni z suszarniami	ul. Chrobrego 26	Mur. 1870-1910	A-43/2005 z 19.10.2005
46.	Namysłów	Zespół Browaru Namysłów - budynek administracyjny	ul. Chrobrego 26	Mur. 1870-1910	A-43/2005 z 19.10.2005
47.	Namysłów	Zespół Browaru Namysłów - budynek leżakowni i fermentowni	ul. Chrobrego 26	Mur. 1870-1910	A-43/2005 z 19.10.2005
48.	Namysłów	Zespół Browaru Namysłów - budynek starej i nowej maszynowni oraz magazynu beczek	ul. Chrobrego 26	Mur. 1870-1910	A-43/2005 z 19.10.2005
49.	Namysłów	Zespół Browaru Namysłów - kompleks bud. pomocniczych	ul. Chrobrego 26	Mur. 1870-1910	A-43/2005 z 19.10.2005
50.	Namysłów	Zespół Browaru Namysłów – d. magazyn jęczmienia	ul. Kolejowa 18a	Mur. 1870-1910	A-43/2005 z 19.10.2005
51.	Namysłów	młyn z częścią mieszkalną	ul. Piastowska 12		210/2013 z 26.11.2013

B. GMINA NAMYSŁÓW – OBSZAR WIEJSKI

Lp.	Miejscowość	Obiekt, adres	Materiał, data powstania	Numer rej.
1.	Baldwinowice	kościół fil. pw. Świętej Trójcy	Mur. 1414, nawa i wieża drewn. 1582, XVII w.	136/54 z 24.11.1954
2.	Baldwinowice	spichrz dworski	Mur. pocz. XIX w.	1626/66 z 21.09.1966
3.	Baldwinowice	park dworski	XIX w.	35/79 z 22.01.1979
4.	Brzezinka	dwór	Mur. 1818 r.	1050/65 z 25.06.1965

Lp.	Miejscowość	Obiekt, adres	Materiał, data powstania	Numer rej.
5.	Brzezinka	spichrz	Mur. 1829 r.	1050/65 z 25.06.1965
6.	Brzozowiec	dom nr 25	Mur. ok. 1825 r.	385/58 z 15.06.1958
7.	Brzozowiec	dom nr 65	Mur. ok. 1840-60 r.	387/58 z 15.06.1958
8.	Brzozowiec	dom nr 69a	Mur. poł. XIX w.	386/58 z 15.06.1958
9.	*Brzozowiec*	*dom nr 73 (d. 72) (nie istnieje)*	*Mur. poł. XIX w.*	*383/58 z 15.06.1958*
10.	Brzozowiec	dom nr 74	Mur. 1. poł. XIX w.	384/58 z 15.06.1958
11.	Bukowa Śląska	kościół fil. pw. św. Jakuba Starszego	Mur. 1666, 1687, 1786, 1869 r.	1102/66 z 4.02.1966
12.	Bukowa Śląska	park	1. poł. XIX w.	93/84 z 26.01.1984
13.	Głuszyna	kościół par. pw. Wszystkich Świętych	mur., 1842-44	A-219/2014 z10.09.2014
14.	*Głuszyna*	*stodoła w zagrodzie nr 68 (nie istnieje)*	*pocz. XIX w.*	*1628/66 21.09.1966*
15.	Jastrzębie	kościół fil. pw. św. Wawrzyńca	Mur. 1826, 1904 r.	1104/66 z 4.02.1966
16.	Jastrzębie	zespół pałacowy - „willa” (budynek administracyjny)	Mur. 1844 r.	1051/65 z 10.06.1965
17.	Jastrzębie	zespół pałacowy - dom mieszkalny	Mur. 1. poł. XIX, pocz. XX w.	1051/65 z 10.06.1965
18.	Jastrzębie	zespół pałacowy - poczta	Mur. 1. poł. XIX w.	1051/65 z 10.06.1965
19.	Jastrzębie	zespół pałacowy - inspektorat	Mur. 1. poł. XIX w.	1051/65 z 10.06.1965
20.	Jastrzębie	oranżeria	Mur. 1881, przebud. l. 70. XX w.	1953/65 z 10.06.1965
21.	Jastrzębie	kuźnia, ob. dom, ul. Opolska nr 8	Mur. 1810 r.	1952/65 z 10.06.1965
22.	Jastrzębie	park	1. poł. XIX w.	43/80 z 29.01.1980
23.	Józefków (d. Juskie)	dwór, ob. dom nr 12	Mur. 1870, 1915 r.	A-2373/97 z 11.08.1997
24.	Kamienna	kościół fil. pw. św. Jadwigi	Mur. 1804-1805 r.	1105/66 z 4.02.1966
25.	Kamienna	kaplica grobowa, na cmentarzu rzym.-kat.	Mur. 1839 r.	2092/83 z 18.02.1983
26.	Kowalowice	kościół par. pw. Niepokalanego Poczęcia NMP	Mur. 1868-1870 r.	A-34/2004 z 17.12.2004
27.	Kowalowice	park	XIX w.	41/80 z 29.01.1980
28.	Krasowice	kościół ewangelicki, ob. rzym.-kat. fil. pw. MB Częstochowskiej	Szach.-drewn. 1620, 1852 r.	911/64 z 26.05.1964
29.	Ligota Książęca	kościół par. pw. Najświętszej Marii Panny	Mur. 1844, 1956 r.	400/58 z 16.06.1958
30.	Ligota Książęca	dom nr 66	Mur. ok. 1900 r.	2306/92 z 4.11.1992

Lp.	Miejscowość	Obiekt, adres	Materiał, data powstania	Numer rej.
31.	Łączany	pałac	Mur. k. XIX w.	2026/77 z 10.03.1977
32.	Łączany	park	k. XIX w.	34/78 z 17.11.1978
33.	Michalice	kościół par. pw. św. Michała Archanioła wraz z wnętrzem	Drewn., 1614, 1730 r.	137/54 z 24.11.1954
34.	Michalice , ob. Józefków	stodoła folwarczna	1. poł. XIX w.	1631/66 z 21.09.1966
35.	*Mikowice*	*dwór (nie istnieje)*	*Mur. XVI-XIX w.*	*221 z 31.05.1950*
36.	Mikowice	park	XIX w.	188 z 31.05.1950 69/81 z 9.08.1981
37.	Minkowskie	pałac z zabudowaniami - pałac	Mur. 1765, 1900, 1917 r.	220 z 14.07.1950 902/64 z 26.05.1964
38.	Minkowskie	pałac z zabudowaniami - stajnia	Mur. 1765 r.	902/64 z 26.05.1964
39.	Minkowskie	park	2. poł. XVIII w. (po 1765 r.)	187 z 31.05.1950 57/81 z 13.07.1981
40.	Pawłowice Namysłowskie	park	Ok. 1850 r.	60/81 z 15.07.1981
41.	Przeczów	kościół par. pw. Najświętszego Serca Pana Jezusa	Mur. 1864 r.	A-55/2007 z 31.08.2007
42.	Przeczów	cmentarz przy kościele par. w obrębie ogrodzenia	po 1864 r.- ob.	A-55/2007 z 31.08.2007
43.	Przeczów	mauzoleum rodowe przy kościele parafialnym	Mur. 1. poł. XIX w.	A-58/2007 z 13.12.2007
44.	Przeczów	plebania wraz z gruntem w granicach fundam., nr 32	2 poł. XIX w	A-255/2016 z 8.08.2016
45.	Przeczów	park	XVIII/XIX, k. XIX w.	187/88 z 7.11.1988
46.	Rychnów	kościół par. pw. św. Jana Chrzciciela	Mur. XV, 1833, wieża drewn. 1719 r.	903/64 z 26.05.1964
47.	Rychnów	zespół pałacowy - pałac	Mur. 1781, 1906 r.	915/64 z 27.05.1964
48.	Rychnów	zespół pałacowy - stary pałac, nr 73	Mur. 1900 r.	377/58 z 15.06.1958
49.	Rychnów	zespół pałacowy - dom ogrodnika	Mur. 1800 r.	915/64 z 27.05.1964
50.	Rychnów	zespół pałacowy - spichlerz i stajnie	Mur. 1800 r.	915/64 z 27.05.1964
51.	Rychnów	park	XVIII/XIX w.	A-42/80 z 29.01.1980
52.	Smarchowice Śląskie	kościół rzym.-kat. par. pw. Świętego Krzyża	Drewn. pocz. XVIII, XX w.	135/54 z 25.11.1954
53.	Smarchowice Wielkie	park	k. XVIII w.	40/80 z 29.01.1980
54.	Smogorzów	kościół par. pw. św. Jana Chrzciciela	Mur. 1861-63 r.	1108/66 z 5.02.1966
55.	Woskowice Małe	kościół par. pw. św. Wawrzyńca	Drewn. 1711, 1811 r.	612/59 z 13.11.1959, 918/64 z 29.05.1964
56.	Woskowice Małe	dzwonnica wiejska	Drewn. XVIII/XIX w.	1638/66 z 22.09.1966
57.	Woskowice Małe	pałac	Mur. XVIII, 1872-74 r.	1054/65 z 25.06.1965

Lp.	Miejscowość	Obiekt, adres	Materiał, data powstania	Numer rej.
58.	Woskowice Małe	zespół pałacowy – oficyna , ul. Szkolna 8	Mur. ok. 1800, ok.1915 r.	1055/65 z 10.06.1965
59.	Woskowice Małe	park	XVIII-XIX w.	58/81 z 13.07.1981
60.	Ziemiełowice	kościół fil. pw. św. Marii Magdaleny (d. prezbiterium kościoła	Mur. 2. poł. XIV, 1500, odbud. 1958-1960 r.	660/60 z 19.02.1960
61.	Ziemiełowice	pałac	Mur. 1898 r.	2071/81 z 4.11.1981
62.	Ziemiełowice	park	k. XIX w.	39/80 z 7.02.1980

Załącznik nr 2 - Gminna Ewidencja Zabytków

Lp.	Miejscowość	Obiekt	Adres	Uwagi
1.	Namysłów	Układ urbanistyczny		nr rej. 367/52 z 23.05.1952
2.	Namysłów	Baszta	ul. Kościelna 10	nr rej. 263/58 z 28.01.1958
3.	Namysłów	Mur	ul. Forteczna 4	nr rej. 264/58 z 28.01.1958
4.	Namysłów	Mur i 2 baszty	pn.-zach.	nr rej. 255/58 z 28.01.1958
5.	Namysłów	Mur i 3 baszty	ul. Wojska Polskiego	nr rej. 247/58 z 28.01.1958
6.	Namysłów	Mur i 2 baszty	pd.-zach.	nr rej.256/58 z 28.01.1958
7.	Namysłów	Mur i 1 baszta	pn.-wsch.	nr rej. 258/58 z 28.01.1958
8.	Namysłów	Mur	pn.-zach.	nr rej. 259/58 z 28.01.1958
9.	Namysłów	Mur	pn.	nr rej. 260/58 z 28.01.1958
10.	Namysłów	Dom	ul. Armii Krajowej 3	
11.	Namysłów	Dom	ul. Armii Krajowej 4	
12.	Namysłów	Dom	ul. Armii Krajowej 8	
13.	Namysłów	Brama Krakowska	ul. Bohaterów Warszawy	nr rej. 262/58 z 28.01.1958
14.	Namysłów	Ruina kaponiery przy Bramie Krakowskiej	ul. Bohaterów Warszawy	
15.	Namysłów	Dom	ul. Bohaterów Warszawy 1	
16.	Namysłów	Dom	ul. Bohaterów Warszawy 3	
17.	Namysłów	Dom	ul. Bohaterów Warszawy 4	
18.	Namysłów	Dom	ul. Bohaterów Warszawy 7	
19.	Namysłów	Dom	ul. Bohaterów Warszawy 10	
20.	Namysłów	Dom	ul. Bohaterów Warszawy 12	
21.	Namysłów	Dom	ul. Bohaterów Warszawy 17	
22.	Namysłów	Dom	ul. Bohaterów Warszawy 19	
23.	Namysłów	Dom	ul. Bohaterów Warszawy 21	
24.	Namysłów	Dom	ul. Bohaterów Warszawy 24	
25.	Namysłów	Dom	ul. Bohaterów Warszawy 26	
26.	Namysłów	Dom	ul. Bohaterów Warszawy 27	
27.	Namysłów	Dom	ul. Bohaterów Warszawy 28	
28.	Namysłów	Dom	ul. Bohaterów Warszawy 29	
29.	Namysłów	Dom	ul. Bohaterów Warszawy 32	

Lp.	Miejscowość	Obiekt	Adres	Uwagi
30.	Namysłów	Dom	ul. B. Chrobrego 2 / ul. L. Waryńskiego 1	
31.	Namysłów	Dom	ul. B. Chrobrego 4	
32.	Namysłów	Dom	ul. B. Chrobrego 6	nr rej. 273/58 z 30.01.1958
33.	Namysłów	Dom	ul. B. Chrobrego 9	
34.	Namysłów	Dom	ul. B. Chrobrego 11	
35.	Namysłów	Dom	ul. B. Chrobrego 18	
36.	Namysłów	Dom	ul. B. Chrobrego 19	
37.	Namysłów	Dom	ul. B. Chrobrego 21	
38.	Namysłów	Zamek	ul. B. Chrobrego 26	nr rej. 84 z 29.03.1949 oraz 904/64 z 26.05.1964
39.	Namysłów	Brama wjazdowa do zamku	w zespole zamkowym	nr rej. 84 z 29.03.1949 oraz 904/64 z 26.05.1964
40.	Namysłów	Studnia	na dziedzińcu zamkowym	nr rej. 519/71 z 1.09.1971
41.	Namysłów	Nowa słodownia z suszarniami w zespole browaru	ul. B. Chrobrego 22	nr rej. A-43/2005 z 19.10.2005
42.	Namysłów	Budynek administracyjny w zespole browaru	ul. B. Chrobrego 22	nr rej. A-43/2005 z 19.10.2005
43.	Namysłów	Stara słodownia z warzelnią i suszarnią w zespole browaru	ul. B. Chrobrego 22	nr rej. A-43/2005 z 19.10.2005
44.	Namysłów	Leżakownia i fermentownia w zespole browaru	ul. B. Chrobrego	nr rej. A-43/2005 z 19.10.2005
45.	Namysłów	Maszynownia i magazyn beczek w zespole browaru	ul. B. Chrobrego	nr rej. A-43/2005 z 19.10.2005
46.	Namysłów	Kompleks budynków pomocniczych w zespole browaru	ul. B. Chrobrego	nr rej. A-43/2005 z 19.10.2005
47.	Namysłów	Portiernia bazy transportowej w zespole browaru	ul. B. Chrobrego 27	
48.	Namysłów	Budynek mieszkalno-usługowy (d .biura ZGM)	ul. B. Chrobrego 29AB	
49.	Namysłów	Budynek gospodarczo-biurowy (d. ZGM)	ul. B. Chrobrego 29	
50.	Namysłów	Dom	ul. S. Dubois 2	
51.	Namysłów	Urząd Miejski	ul. S. Dubois 3	
52.	Namysłów	Bank Zachodni	ul. S. Dubois	
53.	Namysłów	Dom	ul. S. Dubois 5	
54.	Namysłów	Budynek mieszkalno-usługowy	ul. S. Dubois 7	
55.	Namysłów	Dom	ul. S. Dubois 8	
56.	Namysłów	Dom	ul. S. Dubois 9	
57.	Namysłów	Dom	ul. S. Dubois 11	
58.	Namysłów	Dom	ul. S. Dubois 12	
59.	Namysłów	Dom	ul. S. Dubois 12a	
60.	Namysłów	Dom	ul. S. Dubois 15	
61.	Namysłów	Synagoga, ob. sala gimnastyczna	ul. S. Dubois 19	
62.	Namysłów	Dom	ul. S. Dubois 27	
63.	Namysłów	Baszta i mur obronny, ob. dom	ul. S. Dubois 31, 31a	
64.	Namysłów	Dom	ul. Dworcowa 1/3	
65.	Namysłów	Budynek dworca PKP	ul. Dworcowa 7/9	
66.	Namysłów	Budynek spedycji kolejowej, ob. sklep	ul. Dworcowa 11	
67.	Namysłów	Budynek biurowy przy warsztatach kolejowych	ul. Dworcowa, dz. nr 1073/18	
68.	Namysłów	Budynek warsztatów kolejowych	ul. Dworcowa, dz. nr 1073/19	
69.	Namysłów	Perony dworca PKP	ul. Dworcowa,	

Lp.	Miejscowość	Obiekt	Adres	Uwagi
			dz. nr 1073/16	
70.	Namysłów	Wieża ciśnień	ul. Dworcowa, dz. nr 1073/30	
71.	Namysłów	Dom	ul. Grunwaldzka 1	
72.	Namysłów	Dom	ul. Grunwaldzka 2	
73.	Namysłów	Dom	ul. Grunwaldzka 3	
74.	Namysłów	Dom	ul. Grunwaldzka 4	
75.	Namysłów	Dom	ul. Grunwaldzka 9	
76.	Namysłów	Dom	ul. Grunwaldzka 10	
77.	Namysłów	Dom	ul. Grunwaldzka 11	
78.	Namysłów	Dom	ul. Grunwaldzka 12	
79.	Namysłów	Dom	ul. Grunwaldzka 13	
80.	Namysłów	Dom	ul. Grunwaldzka 14	
81.	Namysłów	Dom	ul. Grunwaldzka 15	
82.	Namysłów	Dom	ul. Grunwaldzka 16	
83.	Namysłów	Dom	ul. Grunwaldzka 21	
84.	Namysłów	Dom	ul. Grunwaldzka 23	
85.	Namysłów	Dom	ul. Grunwaldzka 25	
86.	Namysłów	Dom	ul. Grunwaldzka 27	
87.	Namysłów	Dom	ul. Grunwaldzka 32	
88.	Namysłów	Dom	ul. Grunwaldzka 34	
89.	Namysłów	Dom	ul. Grunwaldzka 35	
90.	Namysłów	Dom	ul. Grunwaldzka 42	
91.	Namysłów	Dom	ul. Grunwaldzka 45	
92.	Namysłów	Dom	ul. Grunwaldzka 46	
93.	Namysłów	Dom	ul. Grunwaldzka 50	
94.	Namysłów	Dom	ul. Grunwaldzka 59	ruina
95.	Namysłów	Dom	ul. Grunwaldzka 62	
96.	Namysłów	Dom	ul. Harcerska 4	
97.	Namysłów	Dom	ul. Harcerska 4a	
98.	Namysłów	Dom	ul. Harcerska 5	
99.	Namysłów	Dom	ul. Harcerska 9	
100.	Namysłów	Dom	ul. Jagiellońska 2	
101.	Namysłów	Dom, d. więzienie	ul. Jagiellońska 6	
102.	Namysłów	Magazyn	ul. Jagiellońska 8	
103.	Namysłów	Ogrodzenie cmentarza komunalnego	ul. Jana Pawła II	
104.	Namysłów	Kaplica cmentarna pw. Wszystkich Świętych	ul. Jana Pawła II	
105.	Namysłów	Dom	ul. Jana Pawła II 3	
106.	Namysłów	Dom	ul. Jana Pawła II 5,5a	
107.	Namysłów	Dom	ul. Jana Pawła II 7	
108.	Namysłów	Dom	ul. Jana Pawła II 9/11	
109.	Namysłów	Dom	ul. Jana Pawła II 17	
110.	Namysłów	Dom	ul. Jana Pawła II 19/21	
111.	Namysłów	Dom	ul. Jana Pawła II 23	
112.	Namysłów	Dom	ul. Jana Pawła II 27	
113.	Namysłów	Dom	ul. Jana Pawła II 29	
114.	Namysłów	Dom	ul. Jana Pawła II 33	
115.	Namysłów	Dom	ul. Kalinowa 3	
116.	Namysłów	Dom	ul. Kalinowa 17	
117.	Namysłów	Magazyn w zespole dworca PKP	ul. Kolejowa 3a	
118.	Namysłów	Magazyn jęczmienia w zespole browaru	ul. Kolejowa 18	nr rej. A-43/2005 z 19.10.2005
119.	Namysłów	Dom	ul. Komuny Paryskiej 2	
120.	Namysłów	Dom	ul. M. Kopernika 2	
121.	Namysłów	Dom	ul. M. Kopernika 5	
122.	Namysłów	Dom	ul. M. Kopernika 6	

Lp.	Miejscowość	Obiekt	Adres	Uwagi
123.	Namysłów	Dom	ul. M. Kopernika 10	
124.	Namysłów	Dom	ul. M. Kopernika 12	
125.	Namysłów	Dom	ul. M. Kopernika 14	
126.	Namysłów	Dom	ul. M. Kopernika 16	
127.	Namysłów	Dom	ul. M. Kopernika 20	
128.	Namysłów	Kościół par. pw. św. św. Piotra i Pawła	ul. Kościelna	nr rej. 63/49 z 29.03.1949 oraz 603/59 z 22.10.1959
129.	Namysłów	Ogrodzenie z bramą w zespole kościoła par.	ul. Kościelna	nr rej. 267/58 z 28.01.1958
130.	Namysłów	Figura św. Jana Nepomucena przy kościele par.	ul. Kościelna	nr rej. 271/58 z 30.01.1958
131.	Namysłów	Budynek mieszkalno-usługowy (ZOZ)	ul. Kościelna 2	d. budynek produkcyjny Spółdzielni Pracy
132.	Namysłów	Dom parafialny	ul. Kościelna 3	
133.	Namysłów	Dom	ul. Kościelna 4/6	
134.	Namysłów	Dom	ul. Krakowska 3	
135.	Namysłów	Dom	ul. Krakowska 4	
136.	Namysłów	Dom	ul. Krakowska 5	
137.	Namysłów	Dom	ul. Krakowska 6	
138.	Namysłów	Dom	ul. Krakowska 12	
139.	Namysłów	Dom	ul. Krakowska 14	
140.	Namysłów	Dom, tzw. Burmistrzówka	ul. Krakowska 17	nr rej. 1987/73 z 20.01.1973 oraz 272/58 z 30.01.1958
141.	Namysłów	Dom	ul. Krakowska 18	
142.	Namysłów	Dom	ul. Krakowska 20	
143.	Namysłów	Dom	ul. Krakowska 22	
144.	Namysłów	Dom	ul. Krakowska 24	
145.	Namysłów	Cmentarz ewangelicki	ul. Kraszewskiego	
146.	Namysłów	Cmentarz żydowski	ul. Łączańska	
147.	Namysłów	Wieża ciśnień	ul. Łączańska	
148.	Namysłów	Budynek przemysłowy Zakładu Energetyki Cieplnej	ul. Łączańska 12	
149.	Namysłów	Dom	ul. Łączańska 18	
150.	Namysłów	Dom	ul. Łączańska 20	
151.	Namysłów	Dom	ul. Łączańska 22	
152.	Namysłów	Dom	ul. 1 Maja 1	
153.	Namysłów	Magazyn, ob. restauracja	ul. 1 Maja 3	
154.	Namysłów	Dom	ul. 1 Maja 5	
155.	Namysłów	Dom	ul. 1 Maja 7	
156.	Namysłów	Dom	ul. 1 Maja 8/10	
157.	Namysłów	Dom	ul. 1 Maja 11	
158.	Namysłów	Dom	ul. 1 Maja 26a	
159.	Namysłów	Dom	ul. 1 Maja 27	
160.	Namysłów	Dom	ul. 1 Maja 35	
161.	Namysłów	Dom	ul. 1 Maja 47	
162.	Namysłów	Dom	ul. 1 Maja 51	
163.	Namysłów	Dom	ul. 1 Maja 53	
164.	Namysłów	Dom	ul. 1 Maja 57	
165.	Namysłów	Dom	ul. 1 Maja 61	
166.	Namysłów	Trafostacja	ul. 1 Maja	
167.	Namysłów	Dom	ul. 3 Maja 4	
168.	Namysłów	Dom	ul. 3 Maja 6	
169.	Namysłów	Dom	ul. 3 Maja 7	
170.	Namysłów	Dom	ul. 3 Maja 8	
171.	Namysłów	Dom	ul. 3 Maja 10	
172.	Namysłów	Dom	ul. 3 Maja 11	
173.	Namysłów	Dom	ul. 3 Maja 12	

Lp.	Miejscowość	Obiekt	Adres	Uwagi
174.	Namysłów	Oficyna	ul. 3 Maja 12a	
175.	Namysłów	Dom	ul. 3 Maja 13	
176.	Namysłów	Oficyna	ul. 3 Maja 13a	
177.	Namysłów	Dom	ul. 3 Maja 14	
178.	Namysłów	Dom	ul. 3 Maja 16	
179.	Namysłów	Dom	ul. 3 Maja 18	
180.	Namysłów	Dom	ul. 3 Maja 19	
181.	Namysłów	Dom	ul. 3 Maja 20	
182.	Namysłów	Dom	ul. 3 Maja 22	
183.	Namysłów	Dom	ul. 3 Maja 23, 23a	
184.	Namysłów	Dom	ul. Mariańska 1, 1a	
185.	Namysłów	Dom	ul. A. Mickiewicza 2	
186.	Namysłów	Dom	ul. A. Mickiewicza 4	
187.	Namysłów	Dom	ul. A. Mickiewicza 5	
188.	Namysłów	Dom	ul. A. Mickiewicza 6	
189.	Namysłów	Dom	ul. A. Mickiewicza 7	
190.	Namysłów	Dom	ul. A. Mickiewicza 8	
191.	Namysłów	Dom	ul. A. Mickiewicza 11/13	
192.	Namysłów	Dom	ul. A. Mickiewicza 15	
193.	Namysłów	Dom	ul. S. Moniuszki 1	
194.	Namysłów	Dom	ul. S. Moniuszki 2	
195.	Namysłów	Dom	ul. S. Moniuszki 3	
196.	Namysłów	Dom	ul. S. Moniuszki 4/6	
197.	Namysłów	Dom	ul. S. Moniuszki 5/7	
198.	Namysłów	Dom	ul. S. Moniuszki 8/10	
199.	Namysłów	Dom	ul. S. Moniuszki 9	
200.	Namysłów	Dom	ul. S. Moniuszki 11/13	
201.	Namysłów	Dom	ul. S. Moniuszki 12	
202.	Namysłów	Dom	ul. S. Moniuszki 14	
203.	Namysłów	Dom	ul. S. Moniuszki 15	
204.	Namysłów	Dom	ul. Obr. Pokoju 8	
205.	Namysłów	Dom	ul. Obr. Pokoju 10	
206.	Namysłów	Dom	ul. Obr. Pokoju 14	
207.	Namysłów	Dom	ul. Obr. Pokoju 17	
208.	Namysłów	Dom	ul. Obr. Pokoju 20	
209.	Namysłów	Dom	ul. Obr. Pokoju 22	
210.	Namysłów	Dom, ob. część hotelu „Polonia”	ul. Obr. Pokoju 24	nr rej. 2193/89 z 19.06.1989
211.	Namysłów	Hotel „Polonia”	ul. Obr. Pokoju 28	nr rej. 2193/89 z 19.06.1989
212.	Namysłów	Dom	ul. S. Okrzei 1	
213.	Namysłów	Dom	ul. S. Okrzei 9	
214.	Namysłów	Dom	ul. S. Okrzei 12	
215.	Namysłów	Dom	ul. S. Okrzei 14	
216.	Namysłów	Rzeźnia	ul. Oleśnicka, obok nr 1	
217.	Namysłów	Dom	ul. Oleśnicka 9	
218.	Namysłów	Budynek główny szpitala miejskiego	ul. Oleśnicka 10	nr rej. 2279/91 z 12.09.1991
219.	Namysłów	Budynek mieszkalno-warsztatowy w zespole szpitala miejskiego	ul. Oleśnicka 10	nr rej. 2279/91 z 12.09.1991
220.	Namysłów	Pawilon oddziału dziecięcego w zespole szpitala miejskiego	ul. Oleśnicka 10	nr rej. 2279/91 z 12.09.1991
221.	Namysłów	Dawne prosektorium z kaplicą, w zespole szpitala miejskiego	ul. Oleśnicka 10	nr rej. 2279/91 z 12.09.1991
222.	Namysłów	Magazyn w zespole szpitala miejskiego	ul. Oleśnicka 10	nr rej. 2279/91 z 12.09.1991
223.	Namysłów	Ogrodzenie z bramą w zespole	ul. Oleśnicka 10	nr rej. 2279/91 z 12.09.1991

Lp.	Miejscowość	Obiekt	Adres	Uwagi
		szpitala miejskiego		
224.	Namysłów	Park w zespole szpitala miejskiego	ul. Oleśnicka 10	nr rej. 2279/91 z 12.09.1991
225.	Namysłów	Altana w zespole szpitala miejskiego	ul. Oleśnicka 10	nr rej. 2279/91 z 12.09.1991
226.	Namysłów	Portiernia w zespole szpitala miejskiego	ul. Oleśnicka 10	
227.	Namysłów	Kaplica cmentarna pw. Św. Trójcy	ul. Oleśnicka 11	nr rej. 965/65 z 27.01.1965
228.	Namysłów	Dom	ul. Oleśnicka 13	
229.	Namysłów	Budynek usługowy, d. gospodarczy POM	ul. Oleśnicka 13a	
230.	Namysłów	Budynek usługowy, d. stodoła	ul. Oleśnicka 13b	
231.	Namysłów	Budynek usługowy, d. gospodarczy POM	ul. Oleśnicka 13b	
232.	Namysłów	Kapliczka	zbieg ul. Oławskiej i M. Skłodowskiej-Curie	
233.	Namysłów	Dom	ul. Oławska 1	
234.	Namysłów	Dom	ul. Oławska 4	
235.	Namysłów	Dom	ul. Oławska 5	
236.	Namysłów	Dom	ul. Oławska 6	
237.	Namysłów	Dom	ul. Oławska 10	
238.	Namysłów	Dom	ul. Oławska 11	
239.	Namysłów	Dom-zajazd, ob. restauracja	ul. Oławska 13	
240.	Namysłów	Park miejski, tzw. Północny	między ul. Pułaską a ul. Braterską	nr rej. 56/81 z 13.07.1981
241.	Namysłów	Dom	ul. Parkowa 5	
242.	Namysłów	Dom	ul. Parkowa 6	
243.	Namysłów	Dom	ul. Parkowa 7	
244.	Namysłów	Dom	ul. Parkowa 8	
245.	Namysłów	Dom	ul. Parkowa 12	
246.	Namysłów	Dom	ul. Parkowa 14	
247.	Namysłów	Dom, ob. Nadleśnictwo	ul. Parkowa 15, 15a	
248.	Namysłów	Dom, ob. Nadleśnictwo	ul. Parkowa 15b	
249.	Namysłów	Dom	ul. Parkowa 16	
250.	Namysłów	Dom	ul. Parkowa 18	
251.	Namysłów	Dom	ul. Parkowa 20	
252.	Namysłów	Dom	ul. Parkowa 24/26	
253.	Namysłów	Dom	ul. Parkowa 28/30	
254.	Namysłów	Dom	ul. Parkowa 32/ ul. K. Pułaskiego 18	
255.	Namysłów	Dom, ob. bank	ul. Partyzantów 1	
256.	Namysłów	Spichlerz	ul. Piastowska 1	
257.	Namysłów	Magazyn	ul. Piastowska 3	
258.	Namysłów	Szkoła, ob. dom	ul. Piastowska 6	
259.	Namysłów	Dom	ul. Piastowska 10	
260.	Namysłów	Młyn z częścią mieszkalną	ul. Piastowska 12	nr rej. A-210/2013 z 26.11.2013
261.	Namysłów	Dom	ul. Piastowska 20	
262.	Namysłów	Dom	ul. Piłsudskiego 1	
263.	Namysłów	Dom	ul. Piłsudskiego 3	
264.	Namysłów	Dom, ob. Komenda Powiatowa Policji	ul. Piłsudskiego 4	
265.	Namysłów	Dom	ul. Piłsudskiego 5	
266.	Namysłów	Dom	ul. Piłsudskiego 7	
267.	Namysłów	Dom	ul. Piłsudskiego 8	
268.	Namysłów	Stodoła	ul. Piłsudskiego 8	
269.	Namysłów	Oficyna	ul. Piłsudskiego 9	

Lp.	Miejscowość	Obiekt	Adres	Uwagi
270.	Namysłów	Dom	ul. Piłsudskiego 10	
271.	Namysłów	Dom	ul. Piłsudskiego 12	
272.	Namysłów	Ośrodek Zdrowia	ul. Piłsudskiego 13	nieużytkowany
273.	Namysłów	Budynek Poradni Odwykowej przy Ośrodku Zdrowia	ul. Piłsudskiego 13	
274.	Namysłów	Dom	ul. Piłsudskiego 19	
275.	Namysłów	Dom	ul. Pocztowa 1	
276.	Namysłów	Dom	ul. Pocztowa 2	
277.	Namysłów	Dom	ul. Pocztowa 4	
278.	Namysłów	Dom	ul. Pocztowa 5	
279.	Namysłów	Dom	ul. Pocztowa 11	
280.	Namysłów	Baszta i mur obronny, ob. oficyna	ul. Pocztowa 11	
281.	Namysłów	Poczta	ul. Pocztowa 13	
282.	Namysłów	Magazyn przy poczcie	ul. Pocztowa 13	
283.	Namysłów	Sala sportowa	ul. Powstańców Śląskich 1	
284.	Namysłów	Dom Dziecka	ul. K. Pułaskiego 1	
285.	Namysłów	Dom	ul. K. Pułaskiego 8	
286.	Namysłów	Dom	ul. K. Pułaskiego 12	
287.	Namysłów	Dom	ul. K. Pułaskiego 20	
288.	Namysłów	Szkoła Podstawowa nr 5	ul. K. Pułaskiego 22	
289.	Namysłów	Dom	ul. K. Pułaskiego 28	
290.	Namysłów	Szkoła Podstawowa nr 2	ul. W. Reymonta 5	
291.	Namysłów	Dom	ul. W. Reymonta 5a	
292.	Namysłów	Dom	ul. W. Reymonta 7	
293.	Namysłów	Dom	ul. W. Reymonta 9	
294.	Namysłów	Dom	ul. W. Reymonta 11	
295.	Namysłów	Dom	ul. Rynek 1	
296.	Namysłów	Dom	ul. Rynek 2	nr rej. A-272/2017 z 27.04.2017
297.	Namysłów	Dom	ul. Rynek 3	nr rej.A-265/58 z 28.01.1958
298.	Namysłów	Dom	ul. Rynek 4	nr rej. A-279/58 z 30.01.1958
299.	Namysłów	Dom	ul. Rynek 5	nr rej. A-266/58 z 28.01.1958
300.	Namysłów	Dom	ul. Rynek 6	nr rej. A-276/58 z 30.01.1958
301.	Namysłów	Dom	ul. Rynek 7-7a	nr rej. A-271/2017 z 18.04.2017
302.	Namysłów	Dom	ul. Rynek 8	nr rej. A-273/2017 z 06.06.2017
303.	Namysłów	Dom	ul. Rynek 9	nr rej. A-278/2017 z 05.09.2017
304.	Namysłów	Dom	ul. Rynek 10	
305.	Namysłów	Dom	ul. Rynek 11	
306.	Namysłów	Dom	ul. Rynek 12	nr rej. 2018/76 z 28.06.1976
307.	Namysłów	Dom	ul. Rynek 18	
308.	Namysłów	Dom	ul. Rynek 22	
309.	Namysłów	Ratusz	ul. Rynek 28	nr rej. A-939/64 z 04.06.1964
310.	Namysłów	Dom	ul. Rynek 23-24	nr rej. 277/58 z 30.01.1958
311.	Namysłów	Dom	ul. Sejmowa 11-21	
312.	Namysłów	Dom	ul. Sejmowa 16-18	
313.	Namysłów	Dom	ul. Sejmowa 20	
314.	Namysłów	Dom	ul. Sejmowa 23	
315.	Namysłów	Dom	ul. Sejmowa 25-37	
316.	Namysłów	Dom	ul. M. Curie-Skłodowskiej 2/4	
317.	Namysłów	Dom	ul. M. Curie - Skłodowskiej 6/8	
318.	Namysłów	Kościół klasztorny pw. św.	ul. Skwer Kardynała	nr rej. 680/63 z 30.04.1963

Lp.	Miejscowość	Obiekt	Adres	Uwagi
		Franciszka z Asyżu i św. Piotra z Alkantary	Wyszyńskiego 2	oraz 688/63 z 16.10.1963
319.	Namysłów	Klasztor franciszkański, ob. plebania	ul. Skwer Kardynała Wyszyńskiego 2	nr rej. 680/63 z 30.04.1963 oraz 688/63 z 16.10.1963
320.	Namysłów	Dom	ul Staromiejska 2a	
321.	Namysłów	Dom	ul Staromiejska 8	
322.	Namysłów	Dwór Adlerskronów, ob. dom	ul. Staromiejska 10	
323.	Namysłów	Dom	ul Staromiejska 13	
324.	Namysłów	Dom	ul Staromiejska 14	
325.	Namysłów	Dom	ul Staromiejska 15	
326.	Namysłów	Dom	ul Staromiejska 26	
327.	Namysłów	Kościół filialny pw. Niepokalanego Poczęcia NMP	ul. Staromiejska 29	nr rej. 905/64 z 26.05.1964
328.	Namysłów	Stodoła	ul. Staromiejska	
329.	Namysłów	Dom	ul Staromiejska 35	
330.	Namysłów	Dom	ul Staromiejska 36	
331.	Namysłów	Kurnik-gołębnik	ul Staromiejska, obok nr 36	
332.	Namysłów	Dom	ul Staromiejska 37	
333.	Namysłów	Młyn	ul. Staromiejska 38	
334.	Namysłów	Dom	ul Staromiejska 39	
335.	Namysłów	Dom	ul Staromiejska 43	
336.	Namysłów	Dom	ul Staromiejska 49	
337.	Namysłów	Dom, d. szkoła	ul Staromiejska 51	
338.	Namysłów	Dom	ul. S. Staszica 1	
339.	Namysłów	Dom	ul. S. Staszica 2	
340.	Namysłów	Dom	ul. S. Staszica 3	
341.	Namysłów	Dom	ul. S. Staszica 4	nr rej. 275/58 z 30.01.1958
342.	Namysłów	Dom	ul. S. Staszica 5	
343.	Namysłów	Dom	ul. S. Staszica 6	nr rej. 274/58 z 30.01.1958
344.	Namysłów	Budynek Zespołu Szkół Specjalnych	ul. S. Staszica 8	
345.	Namysłów	Dom	ul. Szkolna 1	
346.	Namysłów	Szkoła ewangelicka, ob. Izba Regionalna	ul. Szkolna 2	nr rej. 914/64 z 27.05.1964
347.	Namysłów	Dom	ul. Szkolna 3	
348.	Namysłów	Kino „Zorza”, ob. hotel	ul. Wały Jana III Sobieskiego 2	
349.	Namysłów	Dom, ob. budynek usługowy	ul. Wały Jana III Sobieskiego 7	
350.	Namysłów	Dom	ul. L. Waryńskiego 1	
351.	Namysłów	Dom	ul. L. Waryńskiego 3	
352.	Namysłów	Dom	ul. L. Waryńskiego 7	
353.	Namysłów	Dom	ul. Wojska Polskiego 1	
354.	Namysłów	Dom	ul. Wojska Polskiego 2	
355.	Namysłów	Dom	ul. Wojska Polskiego 3	
356.	Namysłów	Dom	ul. Wojska Polskiego 4	
357.	Namysłów	Dom	ul. Wojska Polskiego 5	
358.	Namysłów	Dom	ul. Wojska Polskiego 6	
359.	Namysłów	Dom	ul. Wojska Polskiego 8	
360.	Namysłów	Dom	ul. Wojska Polskiego 9	
361.	Namysłów	Oficyna	ul. Wojska Polskiego 9a	
362.	Namysłów	Dom	ul. Wojska Polskiego 10	
363.	Namysłów	Dom	ul. Wojska Polskiego 11	
364.	Namysłów	Budynek sądu, ob. PUP	Pl. Wolności 1	

Lp.	Miejscowość	Obiekt	Adres	Uwagi
365.	Namysłów	Dom	Pl. Wolności 3	
366.	Namysłów	Dom	Pl. Wolności 5	
367.	Namysłów	Bank Spółdzielczy	Pl. Wolności 8	
368.	Namysłów	Spichlerz, ob. bank	Pl. Wolności 12	
369.	Namysłów	Dom	ul. W. Wróblewskiego 1a	
370.	Namysłów	Dom	ul. W. Wróblewskiego 3	
371.	Namysłów	Dom	ul. W. Wróblewskiego 5	
372.	Namysłów	Dom	ul. W. Wróblewskiego 7	
373.	Namysłów	Trafostacja	ul. Żwirki i Wigury	
374.	Namysłów	Dom	ul. Żwirki i Wigury 2/ Pułaskiego 24	
375.	Baldwinowice	Kościół filialny pw. Św. Trójcy		nr rej. 136/54 z 24.11.1954
376.	Baldwinowice	Park dworski	na południe od głównej drogi	nr rej. 35/79 z 22.01.1979
377.	Baldwinowice	Spichrz dworski		nr rej. 1626/66 z 21.09.1966
378.	Baldwinowice	Stodoła w zespole folwarcznym		
379.	Baldwinowice	Obora w zespole folwarcznym		
380.	Baldwinowice	Dom w zespole folwarcznym	nr 4/5	
381.	Baldwinowice	Dom w zespole folwarcznym	nr 6	
382.	Baldwinowice	Dom	nr 7	
383.	Baldwinowice	Dom	nr 9	
384.	Baldwinowice	Dom	nr 10	
385.	Baldwinowice	Trafostacja		
386.	Barzyna	Dom	nr 7	
387.	Barzyna	Stodoła	obok nr 10	
388.	Brzezinka	Dwór		nr rej. 1050/65 z 25.06.1965
389.	Brzezinka	Spichlerz		nr rej. 1050/65 z 25.06.1965
390.	Brzezinka	Spichlerz w zespole folwarcznym		
391.	Brzezinka	Obora w zespole folwarcznym		
392.	Brzezinka	Dom	nr 10 ab	
393.	Brzezinka	Dom	nr 12 b	
394.	Brzezinka	Dom	nr 13	
395.	Brzezinka	Trafostacja		
396.	Brzozowiec	Dom	nr 3	
397.	Brzozowiec	Dom	nr 11	
398.	Brzozowiec	Dom	nr 12	
399.	Brzozowiec	Dom	nr 15	
400.	Brzozowiec	Dom	nr 20	
401.	Brzozowiec	Dom	nr 23	
402.	Brzozowiec	Dom	nr 25 (d.45)	nr rej. 385/58 15.06.1958
403.	Brzozowiec	Budynek gospodarczy	obok nr 25	
404.	Brzozowiec	Dom	nr 28	
405.	Brzozowiec	Dom	nr 30	
406.	Brzozowiec	Dom	nr 31	
407.	Brzozowiec	Dom (dom nauczyciela)	nr 34	
408.	Brzozowiec	Dom	nr 37	
409.	Brzozowiec	Dom	nr 43	
410.	Brzozowiec	Dom	nr 45	
411.	Brzozowiec	Dom	nr 46	
412.	Brzozowiec	Leśniczówka, ob. dom	nr 47a	
413.	Brzozowiec	Budynek gospodarczy przy leśniczówce	obok nr 47a	
414.	Brzozowiec	Dom	nr 49	
415.	Brzozowiec	Dom	nr 61	
416.	Brzozowiec	Dom	nr 62	
417.	Brzozowiec	Dom	nr 63	
418.	Brzozowiec	Dom	nr 65	nr rej. 387/58 z 15.06.1958

Lp.	Miejscowość	Obiekt	Adres	Uwagi
419.	Brzozowiec	Dom	nr 66	
420.	Brzozowiec	Dom	nr 69 a	nr rej. 386/58 z 15.06.1958
421.	Brzozowiec	Dom	nr 70	
422.	Brzozowiec	Dom – nie istnieje	nr 73 (d.72)	nr rej. 383/58 z 15.06.1958
423.	Brzozowiec	Dom	nr 74	nr rej. 384/58 z 15.06.1958
424.	Brzozowiec	Dom	nr 75 b	
425.	Brzozowiec	Dom	nr 76, 76a	
426.	Brzozowiec	Dom	nr 83	
427.	Brzozowiec	Dom	nr 86	
428.	Brzozowiec	Dom	nr 87 ab	
429.	Brzozowiec	Budynek gospodarczy	nr 88	
430.	Brzozowiec	Trafostacja		
431.	Bukowa Śląska	Kościół filialny pw. św. Jakuba Starszego	nr 49	nr rej. 1102/66 z 04.02.1996
432.	Bukowa Śląska	Park	w zespole pałacowym	nr rej. 93/84 z 26.01.1984
433.	Bukowa Śląska	Pozostałości pałacu	na terenie parku	
434.	Bukowa Śląska	Kapliczka św. Floriana	przy domu nr 14	
435.	Bukowa Śląska	Kapliczka	przy drodze do Kępna	
436.	Bukowa Śląska	Kapliczka Ukrzyżowania	w polu	
437.	Bukowa Śląska	Kapliczka przydrożna przy folwarku		
438.	Bukowa Śląska	Rządcówka w zespole folwarcznym, ob. dom	nr 53	
439.	Bukowa Śląska	Bramka ogrodzenia folwarku		
440.	Bukowa Śląska	Dom w zespole folwarcznym	nr 50	
441.	Bukowa Śląska	Dom w zespole folwarcznym	przy nr 51	
442.	Bukowa Śląska	Dom w zespole folwarcznym	nr 51	
443.	Bukowa Śląska	Lamus w zespole folwarcznym	naprzeciw nr 51	
444.	Bukowa Śląska	Dom w zespole folwarcznym	nr 54	
445.	Bukowa Śląska	Spichlerz w zespole folwarcznym		
446.	Bukowa Śląska	Stodoła w zespole folwarcznym		
447.	Bukowa Śląska	Staw hodowlany w zespole folwarcznym		
448.	Bukowa Śląska	Dom	nr 55/56	
449.	Bukowa Śląska	Szkoła	nr 7b	
450.	Bukowa Śląska	Dom	nr 9	
451.	Bukowa Śląska	Dom, d. Dom Ludowy	nr 12 ab	
452.	Bukowa Śląska	Dom	nr 20 b	
453.	Bukowa Śląska	Budynek gospodarczy	nr 25	
454.	Bukowa Śląska	Dom	nr 30	
455.	Bukowa Śląska	Dom	nr 34	
456.	Bukowa Śląska	Dom	nr 35	
457.	Bukowa Śląska	Dom	nr 36, 36 a	
458.	Bukowa Śląska	Remiza strażacka	nr 40	
459.	Bukowa Śląska	Dom	nr 42, 42 a	
460.	Bukowa Śląska	Dom	nr 45	
461.	Bukowa Śląska	Dom	nr 48 a	
462.	Bukowa Śląska	Stacja kolejowa	nr 48 b	
463.	Bukowa Śląska	Budynek gospodarczy przy stacji kolejowej	obok nr 48 b	
464.	Bukowa Śląska	Trafostacja		
465.	Głuszyna	Kościół parafialny p. w. Wszystkich Świętych	ul. Główna 111	nr rej. A-219/2014 z10.09.2014
466.	Głuszyna	Ogrodzenie	wokół kościoła parafialnego i cmentarza	
467.	Głuszyna	Cmentarz przy kościele		
468.	Głuszyna	Dom	ul. Długa 5/7	

Lp.	Miejscowość	Obiekt	Adres	Uwagi
469.	Głuszyna	Dom	ul. Długa 9	
470.	Głuszyna	Trafostacja	ul. Długa	
471.	Głuszyna	Dom	ul. Główna 2	
472.	Głuszyna	Dom	ul. Główna 9-11-13	
473.	Głuszyna	Stodoła	ul. Główna 21b	
474.	Głuszyna	Dom	ul. Główna 23	
475.	Głuszyna	Dom	ul. Główna 25/27	
476.	Głuszyna	Dom	ul. Główna 33	
477.	Głuszyna	Dom	ul. Główna 35	
478.	Głuszyna	Dom	ul. Głowna 37	
479.	Głuszyna	Stodoła	ul. Główna 37	
480.	Głuszyna	Dom	ul. Główna 45/47	
481.	Głuszyna	Budynek gospodarczy	ul. Główna, obok nr 59	
482.	Głuszyna	Dom, d. przedszkole	ul. Główna 64	
483.	Głuszyna	Dom	ul. Główna 65	
484.	Głuszyna	Dom	ul. Główna 66/68	
485.	Głuszyna	Dom	ul. Główna 67	
486.	Głuszyna	Dom	ul. Główna 75	
487.	Głuszyna	Dom	ul. Główna 77	
488.	Głuszyna	Poczta	ul. Główna 88	
489.	Głuszyna	Dom	ul. Główna 92	
490.	Głuszyna	Dom	ul. Główna 95	
491.	Głuszyna	Plebania	ul. Główna 111	
492.	Głuszyna	Dom	ul. Główna 113	
493.	Głuszyna	Budynek gospodarczy, ob. ruina	ul. Główna 113	
494.	Głuszyna	Szkoła Podstawowa	ul. Główna 115a	
495.	Głuszyna	Dom	ul. Główna 116	
496.	Głuszyna	Dom	ul. Główna 131/133	
497.	Głuszyna	Dom	ul. Główna 136	
498.	Głuszyna	Dom	ul. Główna 175	
499.	Głuszyna	Trafostacja	ul. Główna	
500.	Głuszyna	Dom, d. szkoła	ul. Kościelna 30	
501.	Głuszyna	Dom	ul. Kościelna 31	
502.	Głuszyna	Dom	ul. Kościelna 56	
503.	Głuszyna	Dom	ul. Kościelna 80	
504.	Głuszyna	Dom	ul. Krótka 2	
505.	Głuszyna	Dom	ul. Krótka 6	
506.	Głuszyna	Dom, ob. fragment	ul. Krzywa 4	
507.	Głuszyna	Dom	ul. Polna 2/4/6	
508.	Głuszyna	Dom	ul. Rychtalska 2	
509.	Głuszyna	Dom	ul. Rychtalska 4	
510.	Igłowice	układ ruralistyczny wsi		
511.	Igłowice	Dom	nr 7	
512.	Igłowice	Dom	nr 9 ab	
513.	Igłowice	Dom	nr 13	
514.	Igłowice	Dom	nr 14	
515.	Igłowice	Dom	nr 16	
516.	Igłowice	Dom	nr 17	
517.	Igłowice	Dom	nr 21	
518.	Igłowice	Dom	nr 22	
519.	Igłowice	Dom	nr 23	
520.	Igłowice	Dom	nr 24	
521.	Igłowice	Dom	nr 25	
522.	Igłowice	Dom	nr 26	
523.	Igłowice	Dom	nr 27	
524.	Igłowice	Dom	nr 28	
525.	Jastrzębie	Kościół fil. pw. św. Wawrzyńca	ul. Opolska 2,2a	nr rej. 1104/66 z 04.02.1966
526.	Jastrzębie	Park w zespole pałacowym	wzdłuż ul. Dworcowej	nr rej. 43/50 z 29.01.1980

Lp.	Miejscowość	Obiekt	Adres	Uwagi
527.	Jastrzębie	Poczta, ob. dom	ul. Dworcowa 18	nr rej. 1051/65 z 10.06.1965
528.	Jastrzębie	„Willa” – budynek administracyjny	ul. Dworcowa 20	nr rej. 1051/65 z 10.06.1965
529.	Jastrzębie	Oranżeria	ul. Dworcowa, przy nr 20	nr rej. 1053/65 z 10.06.1965
530.	Jastrzębie	Dom w zespole pałacowym	ul. Dworcowa 22/26	nr rej. 1051/65 z 10.06.1965
531.	Jastrzębie	Rządcówka, ob. dom	ul. Dworcowa 24	nr rej. 1051/65 z 10.06.1965
532.	Jastrzębie	Kuźnia, ob. sklep	ul. Opolska 8	nr rej. 1052/65 z 25.06.1965
533.	Jastrzębie	Dom	ul. Dworcowa 1/3	
534.	Jastrzębie	Dom	ul. Dworcowa 19	
535.	Jastrzębie	Dom	ul. Dworcowa 21	
536.	Jastrzębie	Dom	ul. Dworcowa 25/27	
537.	Jastrzębie	Dom	ul. Dworcowa 29/31	
538.	Jastrzębie	Czworak, ob. dom	ul. Dworcowa 30/32	
539.	Jastrzębie	Dom	ul. Dworcowa 36	
540.	Jastrzębie	Budynek stacji PKP	ul. Dworcowa 39/41	
541.	Jastrzębie	Gorzelnia	ul. Dworcowa	
542.	Jastrzębie	Dom	ul. Opolska 5	
543.	Józefków (d. Juskie)	Dwór	nr 12	nr rej. A-2373/97 z 11.08.1997
544.	Józefków (d. Juskie)	Stodoła w zespole dworsko-folwarcznym		
545.	Józefków (d. Juskie)	Bramka ogrodzenia w zespole dworsko-folwarcznym		
546.	Józefków (d. Juskie)	Budynek gospodarczy w zespole dworsko-folwarcznym		
547.	Józefków (d. Juskie)	Dom	nr 5	
548.	Józefków (d. Juskie)	Dom w zespole dworsko-folwarcznym	nr 7 ab	
549.	Józefków (d. Juskie)	Czworak, ob. dom w zespole dworsko-folwarcznym	nr 10 ab	
550.	Józefków (d. Juskie)	Czworak, ob. dom w zespole dworsko-folwarcznym	nr 11 ab	
551.	Kamienna	Kościół filialny pw. św. Jadwigi	nr 25	nr rej.1105/66 z 04.02.1966
552.	Kamienna	Kaplica grobowa	na cmentarzu rzymsko-katolickim	nr rej. 2092/83 z 18.02.1983
553.	Kamienna	Kaplica cmentarna	na cmentarzu rzymsko-katolickim	
554.	Kamienna	Dom w zespole folwarcznym	nr 4	
555.	Kamienna	Stodoła w zespole folwarcznym		
556.	Kamienna	Dom w zespole folwarcznym	nr 5	
557.	Kamienna	Dom ogrodnika, ob. dom w zespole folwarcznym	nr 7	
558.	Kamienna	Dom w zespole folwarcznym	nr 9	
559.	Kamienna	Dom w zespole folwarcznym	nr 10	
560.	Kamienna	Budynek gospodarczy w zespole folwarcznym, ob. ruina	obok nr 10	
561.	Kamienna	Pozostałości parku dworskiego	w zespole folwarcznym	
562.	Kamienna	Spichlerz, ob. ruina		
563.	Kamienna	Stodoła w zespole folwarcznym	obok nr 6	
564.	Kamienna	Stodoła w zespole folwarcznym		
565.	Kamienna	Dom	nr 23	
566.	Kamienna	Dom	nr 33	
567.	Kamienna	Dom	nr 35/36	
568.	Kamienna	Dom	nr 39	
569.	Kamienna	Budynek gospodarczy	obok nr 39	
570.	Kamienna	Dom	nr 40/41	

Lp.	Miejscowość	Obiekt	Adres	Uwagi
571.	Kamienna	Stodoła	obok nr 49	
572.	Kamienna	Dom	nr 51/52	
573.	Kamienna	Dom	nr 55	
574.	Kamienna	Dom	pomiędzy nr 55 i nr 57	
575.	Kamienna	Dom	nr 57	
576.	Kamienna	Dom	nr 61	
577.	Kamienna	Dom	nr 71	
578.	Kamienna	Wiadukt I	ponad główną drogą	
579.	Kamienna	Wiadukt II	na północ od wsi	
580.	Kamienna	Trafostacja		
581.	Kowalowice	Kościół parafialny pw. Niepokalanego Poczęcia NMP	ul. Główna 21	nr rej. A.34/2004 z 17.12.2004
582.	Kowalowice	Cmentarz przykościelny	ul. Główna	
583.	Kowalowice	Park dworski		nr rej. 41/80 z 29.01.1980
584.	Kowalowice	Kapliczka w parku		
585.	Kowalowice	Mostek do zespołu folwarcznego		
586.	Kowalowice	Obora w zespole folwarcznym – fragm.	ul. Cicha	
587.	Kowalowice	Dom w zespole folwarcznym	ul. Cicha 4/6	
588.	Kowalowice	Dom w zespole folwarcznym	ul. Jedności 2	
589.	Kowalowice	Dom w zespole folwarcznym	ul. Jedności 4	
590.	Kowalowice	Dom w zespole folwarcznym	ul. Jedności 6	
591.	Kowalowice	Dom w zespole folwarcznym	ul. Jedności 8/10	
592.	Kowalowice	Budynek straży pożarnej/stolarnia w zespole folwarcznym	ul. Jedności	
593.	Kowalowice	Gorzelnia w zespole folwarcznym	ul. Kręta 1/3	
594.	Kowalowice	Spichlerz w zespole folwarcznym	ul. Kręta 5	
595.	Kowalowice	Dom	ul. Główna 9	
596.	Kowalowice	Dom	ul. Główna 13	
597.	Kowalowice	Dom	ul. Główna 14/16	
598.	Kowalowice	Budynek gospodarczy	ul. Główna 14/16	
599.	Kowalowice	Dom	ul. Główna 15/17	
600.	Kowalowice	Dom	ul. Główna 18	
601.	Kowalowice	Dom	ul. Główna 20	
602.	Kowalowice	Plebania	ul. Główna 21	
603.	Kowalowice	Szkoła, ob. dom	ul. Główna 23	
604.	Kowalowice	Dom	ul. Główna 29	
605.	Kowalowice	Dom	ul. Główna 31	
606.	Kowalowice	Dom	ul. Główna 36	
607.	Kowalowice	Dom	ul. Główna 38	
608.	Kowalowice	Dom	ul. Główna 40	
609.	Kowalowice	Dom	ul. Główna 56	
610.	Kowalowice	Dom	ul. Główna 58	
611.	Kowalowice	Dom	ul. Krótka 4/6	
612.	Kowalowice	Dom	ul. Namysłowska 3/ Parkowa 2	
613.	Kowalowice	Dom, d. w zespole folwarcznym	ul. Parkowa 6a	
614.	Kowalowice	Dom	ul. Polna 1	
615.	Kowalowice	Dom	ul. Słoneczna 3	
616.	Kowalowice	Dom	ul. Słoneczna 10/12	
617.	Kowalowice	Dom	ul. Słoneczna 11	
618.	Kowalowice	Stodoła	ul. Słoneczna, przy nr 11	
619.	Kowalowice	Dom	ul. Słoneczna 15	
620.	Kowalowice	Stodoła	ul. Słoneczna, przy nr 16	

Lp.	Miejscowość	Obiekt	Adres	Uwagi
621.	Kowalowice	Dom	ul. Słoneczna 17	
622.	Kowalowice	Stodoła	ul. Słoneczna 18	
623.	Kowalowice	Dom	ul. Słoneczna 24	
624.	Kowalowice	Dom	ul. Słoneczna 27	
625.	Kowalowice	Dom-wycug	ul. Słoneczna 27	
626.	Kowalowice	Dom	ul. Słoneczna 28	
627.	Kowalowice	Stodoła	ul. Słoneczna 38	
628.	Kowalowice	Dom, d. przedszkole	ul. Szkolna 1	
629.	Kowalowice	Dom i apteka, d. ZOZ	ul. Szkolna 2	
630.	Kowalowice, przysiółek Nowy Dwór	Stodoła	ul. Szkolna, naprzeciw nr 8	
631.	Krasowice	Kościół filialny pw. MB Częstochowskiej	nr 18	nr rej. 911/64 z 26.05.1964
632.	Krasowice	Ogrodzenie kościoła		
633.	Krasowice	Dom	nr 5	
634.	Krasowice	Dwór, ob. dom	nr 6	
635.	Krasowice	Czworak, ob. dom	nr 8, 8a, 8b	
636.	Krasowice	Czworak, ob. dom	nr 10ab	
637.	Krasowice	Gorzelnia, ob. ruina	obok nr 11	
638.	Krasowice	Poczta, ob. przedszkole	nr 12	
639.	Krasowice	Dom	nr 13	
640.	Krasowice	Szkoła, ob. dom	nr 14	
641.	Krasowice	Dom	nr 16	
642.	Krasowice	Dom	nr 17	
643.	Krasowice	Dom	nr 20	
644.	Krasowice	Dom	nr 25	
645.	Krasowice	Budynek gospodarczy	obok nr 29	
646.	Krasowice	Dom	nr 30	
647.	Krasowice	Dom	nr 31	
648.	Krasowice	Dom	nr 31a	
649.	Krasowice	Dom	nr 38	
650.	Krasowice	Dom	nr 39	
651.	Krasowice	Dom	nr 47	
652.	Krasowice	Dom	nr 57	
653.	Krasowice	Dom	nr 61	
654.	Krasowice	Dom	nr 63	
655.	Krasowice	Dom	nr 64	
656.	Krasowice	Park w zespole dworskim		
657.	Krasowice	Stodoła w zespole folwarcznym		
658.	Krasowice	Trafostacja		
659.	Krasowice, przysiółek Żabiak	Dom	nr 5	
660.	Krasowice, przysiółek Żabiak	Budynek gospodarczy	obok nr 5	
661.	Krasowice, przysiółek Żabiak	Dom	nr 6	
662.	Krasowice, przysiółek Żabiak	Dom	nr 7, 7a	
663.	Ligota Książęca	Kościół parafialny pw. NMP	nr 68	nr rej. 400/58 z 16.06.1958
664.	Ligota Książęca	Krzyż pokutny	w pasie przydrożnym przy plebanii	nr rej. Ks.B.t.I-194/60 z 05.03.1960
665.	Ligota Książęca	Kaplica-kostnica na d. cmentarzu przykościelnym		
666.	Ligota Książęca	Dom	nr 1, 1a	
667.	Ligota Książęca	Dom, d. przedszkole	nr 5	
668.	Ligota Książęca	Dom	nr 6/7	
669.	Ligota Książęca	Dom	nr 9	

Lp.	Miejscowość	Obiekt	Adres	Uwagi
670.	Ligota Książęca	Dom	nr 10	
671.	Ligota Książęca	Dom	nr 14/15/16	
672.	Ligota Książęca	Dom	nr 17	
673.	Ligota Książęca	Dom	nr 31	
674.	Ligota Książęca	Dom	nr 32	
675.	Ligota Książęca	Dom	nr 34	
676.	Ligota Książęca	Dom	nr 39	
677.	Ligota Książęca	Dom	nr 40	
678.	Ligota Książęca	Dom	nr 41	
679.	Ligota Książęca	Dom	nr 46	
680.	Ligota Książęca	Dom	nr 51	
681.	Ligota Książęca	Stodoła	za domami nr 52/53 i 54/55	
682.	Ligota Książęca	Stodoła	przy nr 58	
683.	Ligota Książęca	Dom	nr 59	
684.	Ligota Książęca	Dom	nr 62	
685.	Ligota Książęca	Dom	nr 65, 65a	
686.	Ligota Książęca	Dom	nr 66	
687.	Ligota Książęca	Plebania	nr 67	
688.	Ligota Książęca	Dom	nr 69	
689.	Ligota Książęca	Dom	nr 70	
690.	Ligota Książęca	Dom	nr 71	
691.	Ligota Książęca	Dom, d. sklep	nr 71a	
692.	Ligota Książęca	Budynek gospodarczy	nr 73	
693.	Ligota Książęca	Dom	nr 74/75	
694.	Ligota Książęca	Dom	nr 77	
695.	Ligota Książęca	Dom	nr 78	
696.	Ligota Książęca, przys. Wszeradów	Dom	nr 3	
697.	Ligota Książęca, przys. Wszeradów	Dom	nr 5	
698.	Ligotka	Krzyż pokutny	w pasie przydrożnym, w pobliżu domu nr 23	nr rej. Ks.B.t.I-193/60 z 03.03.1960
699.	Ligotka	Dom	nr 6	
700.	Ligotka	Dom	nr 9	
701.	Ligotka	Stodoła	naprzeciw domu nr 9	
702.	Ligotka	Dom	nr 13	
703.	Ligotka	Stodoła	obok nr 16	
704.	Ligotka	Dom	nr 17	
705.	Ligotka	Dom	nr 19	
706.	Ligotka	Dom	nr 20	
707.	Ligotka	Dom	nr 23	
708.	Ligotka	Trafostacja	obok nr 23	
709.	Ligotka	Stodoła	za nr 23	
710.	Ligotka	Dom	nr 29	
711.	Łączany	Pałac	nr 6	nr rej. 2026/77 z 10.03.1977
712.	Łączany	Park pałacowy		nr rej. 34/78 z 17.11.1978
713.	Łączany	Obora w zespole folwarcznym	nr 10	
714.	Łączany	Stodoła w zespole folwarcznym	nr 11	
715.	Łączany	Stodoła –dom w zespole folwarcznym	nr 12	
716.	Łączany	Dom	nr 45	
717.	Łączany	Dom	nr 50	
718.	Łączany	Dom	nr 53/54	
719.	Michalice	Kościół parafialny pw. św. Michała Archanioła	nr 16a	nr rej. 137/54 z 24.11.1954

Lp.	Miejscowość	Obiekt	Adres	Uwagi
720.	Michalice	Kapliczka	na wsch. skraju wsi	
721.	Michalice	Dom	nr 4	
722.	Michalice	Dom	nr 5a-5b	
723.	Michalice	Dom	nr 7	
724.	Michalice	Budynek gospodarczy	obok nr 7	
725.	Michalice	Dom	nr 9	
726.	Michalice	Dom	nr 11	
727.	Michalice	Dom	nr 15	
728.	Michalice	Plebania	nr 16	
729.	Mikowice	Park pałacowy		nr rej. 69/81 z 09.08.1981
730.	Mikowice	Dom	nr 15	
731.	Mikowice	Dom	nr 19	
732.	Mikowice	Dom	nr 30	
733.	Mikowice	Dom	nr 31	
734.	Mikowice	Budynek gospodarczy	przy domu nr 32	
735.	Mikowice	Dom	nr 33	
736.	Mikowice	Dom	nr 35	
737.	Mikowice	Dom	nr 39	
738.	Mikowice	Dom	nr 40	
739.	Mikowice	Dom	nr 47	
740.	Mikowice	Dom	nr 48	
741.	Mikowice	Trafostacja	naprzeciw nr 50	
742.	Mikowice	Dom	nr 51	
743.	Mikowice	Szkoła, ob. dom	nr 52	
744.	Mikowice	Dom	nr 53	
745.	Mikowice	Dom	nr 63	
746.	Mikowice	Dom	nr 64	
747.	Mikowice	Stodoła	obok nr 64	
748.	Mikowice	Budynek mieszkalno – gospodarczy w zespole folwarcznym	nr 67	
749.	Mikowice	Budynek mieszkalno – gospodarczy w zespole folwarcznym	nr 79	
750.	Mikowice	Dom	nr 84	
751.	Mikowice	Dom Ludowy	nr 86	
752.	Mikowice	Dom	nr 87	
753.	Mikowice	Dom	nr 88	
754.	Mikowice	Dom	nr 93	
755.	Mikowice	Wozownia, fragm.	obok nr 94a	
756.	Minkowskie	Układ ruralistyczny wsi		
757.	Minkowskie	Park	w zespole pałacowym	nr rej. 57/81 z 13.07.1981
758.	Minkowskie	Pałac	nr 67	nr rej. 220 z 14.07.1950 oraz 902/64 z 26.05.1964
759.	Minkowskie	Stajnia przy pałacu	nr 69	902/64 z 26.05.1964
760.	Minkowskie	Stodoła w zespole folwarcznym		902/64 z 26.05.1964
761.	Minkowskie	Kaplica grobowa w parku		
762.	Minkowskie	Hydroforownia przy pałacu		
763.	Minkowskie	Ogrodzenie przy stajni pałacowej		
764.	Minkowskie	Spichlerz I w zespole folwarcznym		
765.	Minkowskie	Spichlerz II w zespole folwarcznym		
766.	Minkowskie	Stajnia, ob. magazyn w zespole folwarcznym		
767.	Minkowskie	Stodoła w zespole folwarcznym		
768.	Minkowskie	Stodoła II w zespole folwarcznym		

Lp.	Miejscowość	Obiekt	Adres	Uwagi
769.	Minkowskie	Cmentarz		
770.	Minkowskie	Dom	nr 1	
771.	Minkowskie	Trafostacja	obok nr 1	
772.	Minkowskie	Dom	nr 4	
773.	Minkowskie	Dom	nr 7	
774.	Minkowskie	Dom	nr 21	
775.	Minkowskie	Dom	nr 24	
776.	Minkowskie	Dom	nr 25	
777.	Minkowskie	Dom	nr 30	
778.	Minkowskie	Dom	nr 43	
779.	Minkowskie	Dom	nr 46	
780.	Minkowskie	Dom	nr 50	
781.	Minkowskie	Dom w zespole folwarcznym	nr 54a	
782.	Minkowskie	Rządcówka w zespole folwarcznym	nr 54c	
783.	Minkowskie	Gorzelnia w zespole folwarcznym	nr 54d	
784.	Minkowskie	Stodoła	przy domu nr 57a	
785.	Minkowskie	Dom	nr 59	
786.	Minkowskie	Dom	nr 63, 63ab	
787.	Minkowskie	Dom	nr 67ab	
788.	Niwki	Leśniczówka, ob. dom	nr 8	
789.	Niwki	Bud. gosp. d. leśniczówki	obok nr 8	
790.	Niwki	Dom	nr 13	
791.	Niwki	Dom	nr 14	
792.	Nowy Dwór	Obora w zespole folwarcznym		
793.	Nowe Smarchowice	Stodoła	naprzeciw nr 5	
794.	Nowe Smarchowice	Dom	nr 17b	
795.	Nowe Smarchowice	Dom	nr 19	
796.	Nowe Smarchowice	Dom	nr 20	
797.	Nowe Smarchowice	Trafostacja		
798.	Nowe Smarchowice, przys. Zielony Dąb	Dom	nr 1b	
799.	Nowe Smarchowice, przys. Zielony Dąb	Stodoła	przy nr 1b	
800.	Nowe Smarchowice, przys. Zielony Dąb	Dom	nr 18	
801.	Nowe Smarchowice, przys. Zielony Dąb	Dom	nr 24	
802.	Nowy Folwark	Dom	nr 8,8a	
803.	Nowy Folwark	Budynek gospodarczy	obok nr 8-8a	
804.	Nowy Folwark	Dom	nr 9	
805.	Nowy Folwark	Dom	nr 13	
806.	Nowy Folwark	Dom	nr 18	
807.	Nowy Folwark	Dom	nr 19	

Lp.	Miejscowość	Obiekt	Adres	Uwagi
808.	Nowy Folwark	Dom	nr 21	
809.	Objazda	Dom	nr 1ab	
810.	Objazda	Dom	nr 2	
811.	Objazda	Kuźnia	obok nr 2	
812.	Objazda	Dom	nr 3a	
813.	Objazda	Dom	nr 3b	
814.	Objazda	Dom	nr 4	
815.	Objazda	Dom	nr 5	
816.	Objazda	Budynek gospodarczy	obok domu nr 6	
817.	Objazda	Budynek gospodarczy	obok domu nr 6a	
818.	Objazda	Budynek gospodarczy	obok domu nr 7	
819.	Objazda	Dom	nr 11ab	
820.	Objazda	Dom	nr 12ab	
821.	Objazda	Dom	nr 15ab	
822.	Objazda	Dom	nr 16	
823.	Objazda	Budynek gospodarczy	nr 17	
824.	Objazda	Dom	nr 19	
825.	Objazda	Budynek gospodarczy I	przy domu nr 19	
826.	Objazda	Budynek gospodarczy II	przy domu nr 19	
827.	Objazda	Dom	nr 20	
828.	Objazda	Budynek gospodarczy	obok domu nr 21	
829.	Objazda	Trafostacja		
830.	Pawłowice Namysłowskie	Park w zespole dworskim		nr rej. 60/81 z 15.07.1981
831.	Pawłowice Namysłowskie	Dwór	nr 9a	
832.	Pawłowice Namysłowskie	Bud. mieszkalno-gospodarczy w zespole folwarcznym		
833.	Pawłowice Namysłowskie	Obora I w zespole folwarcznym		
834.	Pawłowice Namysłowskie	Spichlerz w zespole folwarcznym		
835.	Pawłowice Namysłowskie	Obora II w zespole folwarcznym		
836.	Pawłowice Namysłowskie	Gorzelnia w zespole folwarcznym	nr 4	
837.	Pawłowice Namysłowskie	Trafostacja w zespole folwarcznym		
838.	Pawłowice Namysłowskie	Dom	nr 3	
839.	Pawłowice Namysłowskie	Dom	nr 11	
840.	Pawłowice Namysłowskie	Dom	nr 12	
841.	Przeczów	Pałac	nr 55	nr rej. 187/88 z 7.11.1988
842.	Przeczów	Park pałacowy		nr rej. 187/88 z 7.11.1988
843.	Przeczów	Kościół parafialny pw. Najświętszego Serca Pana Jezusa	nr 31	nr rej. A-55/2017 z 31.08.2007
844.	Przeczów	Cmentarz		nr rej. A-55/2017 z 31.08.2007
845.	Przeczów	Ogrodzenie wokół cmentarza		
846.	Przeczów	Kaplica – mauzoleum na cmentarzu przykościelnym		nr rej. A-55/2017 z 31.08.2007
847.	Przeczów	Kostnica na cmentarzu przykościelnym		
848.	Przeczów	Plebania	nr 32	nr rej. A-255/2016 z 08.08.2016

Lp.	Miejscowość	Obiekt	Adres	Uwagi
849.	Przeczów	Spichlerz w zespole folwarcznym		
850.	Przeczów	Stodoła w zespole folwarcznym		
851.	Przeczów	Budynek mieszkalno – gospodarczy w zespole folwarcznym	nr 55 ab	
852.	Przeczów	Gorzelnia w zespole folwarcznym		
853.	Przeczów	Budynek mieszkalno – produkcyjny gorzelni	nr 55g	
854.	Przeczów	Dom w zespole folwarcznym	nr 55 L	
855.	Przeczów	Dom	nr 4	
856.	Przeczów	Dom	nr 6	
857.	Przeczów	Dom	nr 7	
858.	Przeczów	Dom	nr 8	
859.	Przeczów	Dom	nr 9	
860.	Przeczów	Dom, ob. sklep	nr 14	
861.	Przeczów	Trafostacja	przy nr 16	
862.	Przeczów	Dom	nr 17/18	
863.	Przeczów	Dom	nr 21	
864.	Przeczów	Dom-przedszkole	nr 23	
865.	Przeczów	Dom	nr 26	
866.	Przeczów	Dom	nr 27	
867.	Przeczów	Dom, d. szkoła	nr 30	
868.	Przeczów	Budynek gospodarczy	przy nr 34	
869.	Przeczów	Dwór	nr 38	
870.	Przeczów	Park dworski	wokół dworu	
871.	Przeczów	Obora	przy domu nr 39	
872.	Przeczów	Dom	nr 40	
873.	Przeczów	Dom	nr 41	
874.	Przeczów	Dom	nr 42	
875.	Przeczów	Dom	nr 43	
876.	Przeczów	Dom	nr 44	
877.	Przeczów	Dom	nr 48	
878.	Przeczów	Dom	nr 50	
879.	Przeczów	Dom	nr 53	
880.	Rychnów	Kościół parafialny pw. św. Jana Chrzciciela	nr 4b	nr rej. 903/64 z 26.05.1964
881.	Rychnów	Stary pałac, ob. dom	nr 74	nr rej. 377/58 z 15.06.1958
882.	Rychnów	Pałac		nr rej. 915/64 z 27.05.1964
883.	Rychnów	Park w zespole pałacowym		nr rej. A-42/80 z 29.01.1980
884.	Rychnów	Dom ogrodnika	nr 76	nr rej. 915/64 z 27.05.1964
885.	Rychnów	Stajnie w zespole pałacowym		nr rej. 915/64 z 27.05.1964
886.	Rychnów	Spichlerz w zespole pałacowym		nr rej. 915/64 z 27.05.1964
887.	Rychnów	Obora w zespole pałacowym		
888.	Rychnów	Stodoła I w zespole folwarcznym		
889.	Rychnów	Stodoła II w zespole folwarcznym		
890.	Rychnów	Ogrodzenie zespołu pałacowego		
891.	Rychnów	Bramka ogrodzenia w zespole pałacowym		
892.	Rychnów	Budynek gospodarczy	przy nr 7a	
893.	Rychnów	Budynek gospodarczy	nr 8	
894.	Rychnów	Dom	nr 9b, 9d	
895.	Rychnów	Szkoła, ob. świetlica wiejska	nr 10, 10a	
896.	Rychnów	Dom	nr 13c	
897.	Rychnów	Remiza strażacka	nr 24	
898.	Rychnów	Dom	nr 26/28	
899.	Rychnów	Dom	nr 30/32	

Lp.	Miejscowość	Obiekt	Adres	Uwagi
900.	Rychnów	Dom	nr 34	
901.	Rychnów	Dom	nr 36/38	
902.	Rychnów	Dom	nr 40/42	
903.	Rychnów	Obora, ob. budynek socjalno-magazynowy w zespole folwarcznym	nr 67	
904.	Rychnów	Trafostacja	obok domu nr 13b	
905.	Smarchowice Małe	Dom	nr 1a-1b	
906.	Smarchowice Małe	Dom	nr 5	
907.	Smarchowice Małe	Budynek gospodarczy	obok domu nr 5	
908.	Smarchowice Małe	Dom	nr 6, 6a, 6b	
909.	Smarchowice Małe	Budynek gospodarczy	obok domu nr 6	
910.	Smarchowice Małe	Dom	nr 7	
911.	Smarchowice Małe	Stodoła	nr 7	
912.	Smarchowice Małe	Dom	nr 10, 10b	
913.	Smarchowice Małe	Budynek mieszkalno - gospodarczy	nr 10a	
914.	Smarchowice Małe	Dom	nr 12ab	
915.	Smarchowice Małe	Dom	nr 13	
916.	Smarchowice Małe	Dom	nr 14	
917.	Smarchowice Małe	Dom	nr 15	
918.	Smarchowice Małe	Dom	nr 16ab	
919.	Smarchowice Małe	Budynek gospodarczy	nr 16	
920.	Smarchowice Małe	Obora	przy nr 16ab	
921.	Smarchowice Małe	Stodoła	przy nr 16 i 16ab	
922.	Smarchowice Małe	Dom	nr 20, 20ab	
923.	Smarchowice Małe	Dom	nr 21ab	
924.	Smarchowice Małe	Budynek gospodarczy	przy nr 21ab	
925.	Smarchowice Małe	Dom	nr 23a	
926.	Smarchowice Małe	Dom	nr 23b	
927.	Smarchowice Małe	Dom	nr 26ab	
928.	Smarchowice Małe	Budynek gospodarczy	przy nr 26b	
929.	Smarchowice Małe	Dom	nr 27	
930.	Smarchowice Małe	Dom	nr 30ab	

Lp.	Miejscowość	Obiekt	Adres	Uwagi
931.	Smarchowice Małe	Budynek gospodarczy	przy nr 30a	
932.	Smarchowice Małe	Stodoła	przy nr 30ab	
933.	Smarchowice Małe	Dom	nr 34ab	
934.	Smarchowice Małe	Szkoła podstawowa, ob. dom	nr 36	
935.	Smarchowice Małe	Budynek gospodarczy przy d. szkole podstawowej	obok nr 36	
936.	Smarchowice Małe	Trafostacja		
937.	Smarchowice Śl.	układ ruralistyczny wsi		
938.	Smarchowice Śl.	Kościół filialny pw. Św. Krzyża	nr 13a	nr rej. 135/54 z 25.11.1954
939.	Smarchowice Śl.	Dom	ul. Polna 1	
940.	Smarchowice Śl.	Dom	ul. Polska 3	
941.	Smarchowice Śl.	Dom	ul. Polska 5	
942.	Smarchowice Śl.	Dom	ul. Polska 9/10	
943.	Smarchowice Śl.	Dom	ul. Polska 11	
944.	Smarchowice Śl.	Dom	ul. Polska 12	
945.	Smarchowice Śl.	Dom	ul. Polska 13	
946.	Smarchowice Śl.	Dom	ul. Polska 14	
947.	Smarchowice Śl.	Dom	ul. Polska 15	
948.	Smarchowice Śl.	Dom	ul. Żymierskiego 5	
949.	Smarchowice Śl.	Dom	ul. Żymierskiego 6	
950.	Smarchowice Śl.	Dom	ul. Żymierskiego 9	
951.	Smarchowice Śl.	Przedszkole, ob. dom	ul. Żymierskiego 10	
952.	Smarchowice Śl.	Dom	ul. Żymierskiego 12b	
953.	Smarchowice Śl.	Dom	ul. Żymierskiego 13b	
954.	Smarchowice Śl.	Dom	ul. Żymierskiego 14	
955.	Smarchowice Śl.	Dom	ul. Żymierskiego 15	
956.	Smarchowice Śl.	Dom	ul. Żymierskiego 16ab	
957.	Smarchowice Śl.	Dom	ul. Żymierskiego 18 abc	
958.	Smarchowice Śl.	Dwór	ul. Żymierskiego 20	
959.	Smarchowice Śl.	Dom	ul. Żymierskiego 22ab	
960.	Smarchowice Śl.	Dom	ul. Żymierskiego 23a	
961.	Smarchowice Śl.	Dom	ul. Żymierskiego 24	
962.	Smarchowice Śl.	Dom	ul. Żymierskiego 25	
963.	Smarchowice Śl.	Dom	ul. Żymierskiego 26	
964.	Smarchowice Śl.	Dom	ul. Żymierskiego 29	
965.	Smarchowice Śl.	Dom	ul. Żymierskiego 30	
966.	Smarchowice Śl.	Dom	ul. Żymierskiego 31	
967.	Smarchowice Śl.	Bud. gospodarczy	ul. Żymierskiego 31	
968.	Smarchowice Śl.	Dom	ul. Żymierskiego 32	
969.	Smarchowice Śl.	Dom	ul. Żymierskiego 34	
970.	Smarchowice Śl.	Dom	ul. Żymierskiego 37	
971.	Smarchowice Wlk.	Park w zespole dworskim		nr rej. 40/80 z 29.01.1980
972.	Smarchowice Wlk.	Dom, d. biblioteka	ul. Brzegowa 1	
973.	Smarchowice Wlk.	Dom	ul. Brzegowa 6	
974.	Smarchowice Wlk.	Budynek gospodarczy	ul. Brzegowa, obok nr 8	
975.	Smarchowice Wlk.	Dom	ul. Brzegowa 8/10	

976.	Smarchowice Wlk.	Dom	ul. Brzegowa 9	
977.	Smarchowice Wlk.	Dom	ul. Brzegowa 11	
978.	Smarchowice Wlk.	Dom	ul. Brzegowa 12	
979.	Smarchowice Wlk.	Dom	ul. Brzegowa 13	
980.	Smarchowice Wlk.	Dom	ul. Brzegowa 14	
981.	Smarchowice Wlk.	Dom	ul. Brzegowa 19	
982.	Smarchowice Wlk.	Dom	ul. Brzegowa 19a	
983.	Smarchowice Wlk.	Dom	ul. Brzegowa 20	
984.	Smarchowice Wlk.	Dom	ul. Brzegowa 22	
985.	Smarchowice Wlk.	Dom	ul. Brzegowa 23	
986.	Smarchowice Wlk.	Dom	ul. Brzegowa 24	
987.	Smarchowice Wlk.	Dom	ul. Brzegowa 25	
988.	Smarchowice Wlk.	Dom	ul. Brzegowa 27a	
989.	Smarchowice Wlk.	Dom	ul. Brzegowa 29	
990.	Smarchowice Wlk.	Dom Ludowy, ob. dom	ul. Brzegowa 30	
991.	Smarchowice Wlk.	Dom	ul. Brzegowa 32	
992.	Smarchowice Wlk.	Dom	ul. Brzegowa 34	
993.	Smarchowice Wlk.	Przedszkole, ob. dom	ul. Brzegowa 35	
994.	Smarchowice Wlk.	Dom	ul. Brzegowa 44	
995.	Smarchowice Wlk.	Bud. mieszkalno-gospodarczy	ul. Brzegowa 50	
996.	Smarchowice Wlk.	Dom	ul. Namysłowska 1	
997.	Smarchowice Wlk.	Dom	ul. Namysłowska 2	
998.	Smarchowice Wlk.	Dom	ul. Namysłowska 3	
999.	Smarchowice Wlk.	Dom	ul. Podleśna 1/2	
1000.	Smarchowice Wlk.	Dom	ul. Podleśna 3-4-4a	
1001.	Smarchowice Wlk.	Dom	ul. Podleśna 7	
1002.	Smogorzów	Kościół parafialny pw. św. Jana Chrzciciela	ul. Główna	nr rej. 1108/66 z 05.02.1966
1003.	Smogorzów	Ogrodzenie kościoła par. z bramą		ul. Główna
1004.	Smogorzów	Plebania	ul. Główna 76	
1005.	Smogorzów	Budynek gospodarczy przy plebanii, ob. ruina	ul. Główna 76	
1006.	Smogorzów	Kostnica przy kościele		
1007.	Smogorzów	Dom	ul. Główna 1 ab	

1008.	Smogorzów	Dom	ul. Główna 2 ab	
1009.	Smogorzów	Dom	ul. Główna 4 abcd	
1010.	Smogorzów	Dom	ul. Główna 5 abcd	
1011.	Smogorzów	Dom	ul. Główna 6 abc	
1012.	Smogorzów	Dwór	ul. Główna 7	
1013.	Smogorzów	Dom	ul. Główna 43/45/47	
1014.	Smogorzów	Dom	ul. Główna 48	
1015.	Smogorzów	Szkoła, ob. dom	ul. Główna 52	
1016.	Smogorzów	Dom	ul. Główna 54	
1017.	Smogorzów	Stodoła	ul. Główna 54	
1018.	Smogorzów	Dom	ul. Główna 55/57	
1019.	Smogorzów	Trafostacja	ul. Główna	
1020.	Smogorzów	Dom	ul. Namysłowska 4	
1021.	Smogorzów	Dom	ul. Namysłowska 5	
1022.	Smogorzów	Stacja kolejowa	ul. Namysłowska 6	
1023.	Smogorzów	Dom	ul. Wiejska 2	
1024.	Smogorzów	Dom	ul. Wiejska 18	
1025.	Smogorzów	Dom	ul. Wiejska 20	
1026.	Woskowice Małe	Kościół parafialny pw. św. Wawrzyńca		nr rej. 612/59 z 13.11.1959
1027.	Woskowice Małe	Cmentarz przykościelny	ul. Kościelna	
1028.	Woskowice Małe	Park w zespole pałacowym		nr rej. 58/81 z 13.07.1981
1029.	Woskowice Małe	Pałac	nr 18	nr rej. 1054/65 z 10.06.1965
1030.	Woskowice Małe	Brama wjazdowa do pałacu		
1031.	Woskowice Małe	Ogrodzenie w zespole folwarcznym		
1032.	Woskowice Małe	Spichlerz w zespole folwarcznym		
1033.	Woskowice Małe	Stodoła w zespole folwarcznym		
1034.	Woskowice Małe	Wozownia/stajnia w zespole folwarcznym		
1035.	Woskowice Małe	Dom w zespole folwarcznym	ul. Szkolna 1ab	
1036.	Woskowice Małe	Dom w zespole folwarcznym	ul. Szkolna 6ab	
1037.	Woskowice Małe	Dom w zespole folwarcznym	ul. Szkolna 7abc	
1038.	Woskowice Małe	Dom w zespole folwarcznym	ul. Szkolna 8	
1039.	Woskowice Małe	Dom	ul. Główna 1abc	
1040.	Woskowice Małe	Dom	ul. Główna 5	
1041.	Woskowice Małe	Karczma, ob. dom	ul. Główna 8, 8ab	
1042.	Woskowice Małe	Dom	ul. Główna 11	
1043.	Woskowice Małe	Stodoła	ul. Główna, w polu	
1044.	Woskowice Małe	Dom	ul. Kościelna 1	
1045.	Woskowice Małe	Dom Ludowy, ob. dom	ul. Kościelna 1a	
1046.	Woskowice Małe	Plebania	ul. Kościelna 2	
1047.	Woskowice Małe	Dom	ul. Kościelna 4	
1048.	Woskowice Małe	Dom nauczyciela, ob. dom	ul. Szkolna 2	
1049.	Woskowice Małe	Szkoła podstawowa, ob. dom	ul. Szkolna 5	
1050.	Woskowice Małe	Dom	ul. Szkolna 9 abc	
1051.	Woskowice Małe	Budynek gospodarczy	ul. Szkolna 10	
1052.	Woskowice Małe	Dom	ul. Szkolna 11	
1053.	Woskowice Małe	Dom	ul. Szkolna 12	
1054.	Woskowice Małe	Dom	ul. Szkolna 13 abcd	
1055.	Ziemiełowice	kościół filialny pw. św. Marii Magdaleny	nr 12d	nr rej. 660/60 z 19.02.1960
1056.	Ziemiełowice	Pałac	nr 12a	nr rej. 2071/81 z 4.11.1981
1057.	Ziemiełowice	Park krajobrazowy	w zespole pałacowym	nr ej. 39/80 z 7.02.1980
1058.	Ziemiełowice	Mur parkowy	wzdłuż granicy parku	
1059.	Ziemiełowice	Dom	nr 1	

1060.	Ziemiełowice	Dom	nr 5	
1061.	Ziemiełowice	Dom	nr 7	
1062.	Ziemiełowice	Dom	nr 8a	
1063.	Ziemiełowice	Budynek gospodarczy	obok nr 8a	
1064.	Ziemiełowice	Dom	nr 10	
1065.	Ziemiełowice	Dom	nr 11	
1066.	Ziemiełowice	Oficyna, ob. dom	nr 13 ab	
1067.	Ziemiełowice	Dom	nr 14 abc	
1068.	Ziemiełowice	Dom	nr 16 a	
1069.	Ziemiełowice	Stodoła	obok nr 18	
1070.	Ziemiełowice	Stodoła	obok nr 19	
1071.	Ziemiełowice	Dom	nr 22	
1072.	Ziemiełowice	Stodoła	obok nr 22	
1073.	Ziemiełowice	Dom	nr 23	
1074.	Ziemiełowice	Dom	nr 24	
1075.	Ziemiełowice	Dom	nr 26	
1076.	Ziemiełowice	Dom	nr 27	
1077.	Ziemiełowice	Dom	nr 28	
1078.	Ziemiełowice	Dom	nr 29 ab	
1079.	Ziemiełowice	Dom	nr 30	
1080.	Ziemiełowice	Dom	nr 31	
1081.	Ziemiełowice	Stodoła	obok domu nr 31	
1082.	Ziemiełowice	Dom	nr 38, 38a	
1083.	Ziemiełowice	Dom	nr 41	
1084.	Ziemiełowice	Dom	nr 45a	
1085.	Ziemiełowice	Budynek gospodarczy	obok nr 45a	
1086.	Ziemiełowice	Stodoła	obok nr 45a	
1087.	Żaba	Dom	nr 5	
1088.	Żaba	Dom	nr 7	
1089.	Żaba	Dom	nr 8	
1090.	Żaba	Dom	nr 10	
1091.	Żaba	Dom	nr 11ab	
1092.	Żaba	Dom	nr 12	
1093.	Żaba	Dom	nr 13	
1094.	Żaba	Dom	nr 14	
1095.	Żaba	Szkoła podstawowa, ob. dom	nr 15a	
1096.	Żaba	Budynek mieszkalny, d. mieszkalno-gospodarczy	nr 17	
1097.	Żaba	Dom	nr 18	
1098.	Żaba	Dom	nr 22	
1099.	Żaba	Dom	nr 23	
1100.	Żaba	Poczta, ob. dom	nr 26	
1101.	Żaba	Dom	nr 30a	
1102.	Żaba	Dom	nr 30b	
1103.	Żaba, przysiółek Krzemieniec	Dom	nr 13	
1104.	Żaba, przysiółek Krzemieniec	Dom	nr 15	
1105.	Żaba, przysiółek Krzemieniec	Dom	nr 18	
1106.	Żaba, przysiółek Krzemieniec	Dom	nr 19	
1107.	Żaba, przysiółek Krzemieniec	Dom	nr 20	
1108.	Żaba, przysiółek Krzemieniec	Dom	nr 21	

1109.	Żaba, przysiółek Żabka	Dom	nr 2	
1110.	Żaba, przysiółek Żabka	Leśniczówka	nr 13	

Załącznik nr 3 - Wykaz stanowisk archeologicznych na terenie Gminy Namysłów

1. Brzozowiec, stan. 1 – osada wielokulturowa, na działce leśnej nr 300/ALP.
2. Brzozowiec, stan. 2 – punkt osadniczy datowany na epokę brązu zlokalizowany na działce leśnej nr 304/ALP.
3. Brzozowiec, stan. 3 – osada wielokulturowa zlokalizowana na działkach grunt. nr 114, 117.
4. Brzozowiec, stan. 4 – punkt osadniczy datowany na schyłek epoki brązu, na działce leśnej nr 302cz/ALP.
5. Brzozowiec, stan. 5 – kurhan datowany na epokę brązu, na działce leśnej nr 301/ALP.
6. Brzozowiec, stan. 6 – kurhan datowany na epokę brązu, na działce leśnej nr 303/ALP.
7. Brzozowiec, stan. 7 – punkt osadniczy ludności kultury łużyckiej, na działce grunt. nr 70.
8. Brzozowiec, stan. 8 – wielokulturowy punkt osadniczy, na działce grunt. nr 57.
9. Brzozowiec, stan. 9 – wielokulturowy punkt osadniczy, na działce grunt. nr 89.
10. Brzozowiec, stan. 10 – wielokulturowy punkt osadniczy, na działkach grunt. nr 120, 123.
11. Brzozowiec, stan. 11 – wielokulturowy punkt osadniczy, na działkach grunt. nr 76/1, 78/1.
12. Brzozowiec, stan. 12 - wielokulturowy punkt osadniczy, na działce grunt. nr 86.
13. Brzozowiec, stan. 13 – wielokulturowy punkt osadniczy, na działce grunt. nr 85.
14. Brzozowiec, stan. 14 – wielokulturowy punkt osadniczy, na działce grunt. nr 47.
15. Brzozowiec, stan. 15 – wielokulturowy punkt osadniczy, na działce grunt. nr 39.
16. Brzozowiec, stan. 16 – wielokulturowy punkt osadniczy, na działce grunt. nr 4/1.
17. Brzozowiec, stan. 17 – późnośredniowieczny punkt osadniczy, na działce grunt. nr 37.
18. Brzozowiec, stan. 18 – późnośredniowieczny punkt osadniczy, na działce grunt. nr 148/1.
19. Brzozowiec, stan. 19 – wielokulturowy punkt osadniczy, na działce grunt. nr 186.
20. Brzozowiec, stan. 20 – wielokulturowy punkt osadniczy, na działkach grunt. nr 184, 186.
21. Brzozowiec, stan. 21 – późnośredniowieczny punkt osadniczy zlokalizowany na działkach grunt. nr 345/2, 347/2, 349/2, 351, 353, 355, 358, 360.
22. Brzozowiec, stan. 22 – późnośredniowieczny ślad osadnictwa, na działce grunt. nr 346.
23. Brzozowiec, stan. 23 – wielokulturowy ślad osadnictwa, na działce grunt. nr 376/2.
24. Brzozowiec, stan. 24 – osada wielokulturowa zlokalizowana na działkach grunt. nr 674, 384/1, 385/1, 386, 387, 388, 389, 390, 391, 392, 393, 394.
25. Brzozowiec, stan. 25 – wielokulturowy ślad osadnictwa, na działce grunt. nr 408.
26. Brzozowiec, stan. 26 – wielokulturowy ślad osadnictwa, na działce grunt. nr 420.
27. Brzozowiec, stan. 27 – wielokulturowy ślad osadnictwa, na działce grunt. nr 507.
28. Brzozowiec, stan. 28 – wielokulturowy ślad osadnictwa, na działce grunt. nr 552/4.
29. Brzozowiec, stan. 29 – cmentarzysko (?), na działkach grunt. nr 598, 596.
30. Bukowa Śląska, stan. 8 – osada pradziejowa, na działce grunt. nr 365.
31. Bukowa Śląska, stan. 9 – osada ludności kultury łużyckiej, na działce grunt. nr 365.
32. Bukowa Śląska, stan. 10 – osada ludności kultury przeworskiej, na działce grunt. nr 365.
33. Głuszyna, stan. 5 – wielokulturowy punkt osadniczy,na działkach grunt. nr 684, 685.
34. Igłowice, stan. A – osada ludności kultury przeworskiej zlokalizowana około 500m na północ od skrzyżowania szosy Namysłów-Kępno z torem kolejowym i około 200 m na wschód od toru kolejowego, przy zachodnich zabudowaniach wsi.
35. Józefków (d. Juskie), stan. 2 – osada datowana na okres rzymski, na działce grunt. nr 79.
36. Józefków (d. Juskie), stan. 3 – osada ludności kultury przeworskiej, na działce grunt. nr 75.
37. Józefków (d. Juskie), stan. 4 – osada datowana na okres rzymski, na działce grunt. nr 79.
38. Józefków (d. Juskie), stan. 5 – osada datowana na późny OWR, na działce grunt. nr 79.
39. Józefków (d. Juskie), stan. 6 – osada ludności kultury przeworskiej, na działce grunt. nr 120/1.

40. Józefków (d. Juskie), stan. 7 – osada wielokulturowa, na działce grunt. nr 120/1.
41. Kamienna, stan. 1 – cmentarzysko ludności kultury łużyckiej i wielokulturowa osada zlokalizowane w północno-zachodniej części wsi, około 200m na północ od północnozachodniego krańca wsi.
42. Kamienna, stan. 4 – wielokulturowa osada zlokalizowana w północno-zachodniej części wsi, około 250 m na północ od drogi do Starego Miasta (Namysłów).
43. Kamienna, stan. 5 – osada ludności kultury przeworskiej, na działce grunt. nr 224.
44. Kamienna, stan. 6 – osada ludności kultury przeworskiej, na działkach grunt. nr 221, 222.
45. Kamienna, stan. 7 – wielokulturowa osada, na działce grunt. nr 221.
46. Kamienna, stan. 9 – ślad osadnictwa wczesnośredniowiecznego, na działce grunt. nr 221.
47. Kamienna, stan. 14 – osada ludności kultury łużyckiej, na działce grunt. nr 295/4.
48. Kamienna, stan. 15 – osada średniowieczna, na działce grunt. nr 31/5.
49. Kamienna, stan. 16 – wielokulturowy ślad osadnictwa, na działce grunt. nr 531.
50. Kamienna, stan. 17 – osada średniowieczna, na działce grunt. nr 46/8.
51. Kamienna, stan. 18 – pradziejowy ślad osadnictwa, na działce grunt. nr 520.
52. Kamienna, stan. 19 – wielokulturowa osada, na działkach grunt. nr 70, 71/1, 72, 74.
53. Kamienna, stan. 20 – wielokulturowy ślad osadnictwa, na działce grunt. nr 76.
54. Kamienna, stan. 21 – osada ludności kultury przeworskiej, na działce grunt. nr 441.
55. Kamienna, stan. 22 – osada średniowieczna, na działce grunt. nr 446/2.
56. Kamienna, stan. 23 – wielokulturowa osada, na działce grunt. nr 475/1.
57. Kamienna, stan. 24 – wielokulturowa osada, na działce grunt. nr 389 ALP.
58. Kamienna, stan. 25 – wielokulturowa osada, na działce grunt. nr 450/2.
59. Kowalowice, stan. 7 – wczesnośredniowieczny i średniowieczny punkt osadniczy zlokalizowany na działkach grunt. nr 275/6, 275/5.
60. Kowalowice, stan. 17 – osada wielokulturowa, na działkach grunt. nr 58/5, 58/6.
61. Kowalowice, stan. 18 – osada wielokulturowa, na działce grunt. nr 58/9.
62. Kowalowice, stan. 19 – osada pradziejowa, na działce grunt. nr 275/5.
63. Kowalowice, stan. 20 – osada ludności kultury łużyckiej, na działkach grunt. nr 277, 278, 279, 280.
64. Kowalowice, stan. 21 – osada wielokulturowa, na działkach grunt. nr 250, 251.
65. Kowalowice, stan. 25 – osada ludności kultury przeworskiej, na działkach grunt. nr 75/3, 76/3.
66. Kowalowice, stan. 26 – osada wielokulturowa zlokalizowana na działkach grunt. nr 71/3, 72/4, 73/3, 74/3.
67. Ligota Książęca, stan. 1 – osada datowana na OWR na działce grunt. nr 236 (cmentarz).
68. Ligota Książęca, stan. 2 – punkt osadniczy z epoki brązu – okres halsztacki (kultura łużycka) oraz ślad osadnictwa z XIV-XV w., zlokalizowane na działce grunt. nr 48.
69. Ligota Książęca, stan. 3 – ślad osadnictwa z epoki kamienia/epoki brązu. Lokalizacja wg archiwum.
70. Ligota Książęca, stan. 4 – osada z epoki brązu – okres halsztacki (kultura łużycka) oraz punkt osadniczy z okresu wpływów rzymskich (kultura przeworska), na działce grunt. nr 360/1.
71. Ligota Książęca, stan. 6 – wielokulturowy ślad osadnictwa, na działce grunt. nr 76/2.
72. Ligota Książęca, stan. 7 – wielokulturowy ślad osadnictwa, na działce grunt. nr 78.
73. Ligota Książęca, stan. 8 – wielokulturowy ślad osadnictwa, na działkach grunt. nr 299/1, 300.
74. Ligota Książęca, stan. 9 – wielokulturowy ślad osadnictwa, na działce grunt. nr 312.
75. Ligota Książęca, stan. 10 – wielokulturowy ślad osadnictwa, na działkach grunt. numer 320/2, 321/1.
76. Ligota Książęca, stan. 11 – osada późnośredniowieczna, na działkach grunt. nr 425, 426, 427, 428, 429, 430, 431.
77. Ligota Książęca, stan. 12 – pradziejowy ślad osadnictwa, na działce grunt. nr 414/4.
78. Ligota Książęca, stan. 14 – ślad osadnictwa neolitycznego oraz osada z epoki brązu – okres halsztacki (kultura łużycka), zlokalizowane na działce grunt. nr 23/3.

79. Ligota Książęca, stan. 15 – ślad osadnictwa z XI-XII i XI-XV w., na działce grunt. nr 63.
80. Ligota Książęca, stan. 16 – osada z epoki brązu (kultura łużycka), na działkach grunt. nr 351/1 i 351/2.
81. Ligota Książęca, stan. 17 – osada hutnicza z okresu wpływów rzymskich (kultura przeworska) (faza C1-C2) zlokalizowana na działkach grunt. nr 437, 438, 439/1 i 439/2.
82. Łączany, stan. 2 – osada ludności kultury przeworskiej, na działce grunt. nr 125.
83. Łączany, stan. 3 – osada wielokulturowa, na działce grunt. nr 110.
84. Łączany, stan. 4 – osada wielokulturowa, na działce grunt. nr 116.
85. Łączany, stan. 5 – osada ludności kultury przeworskiej, na działce grunt. nr 22.
86. Michalice, stan. 3 – ślad osadnictwa ludności kultury przeworskiej, na dz. gr. nr 90/1.
87. Michalice, stan. 4 – osada pradziejowa, na działce grunt. nr 94/1.
88. Michalice, stan. 5 – osada ludności kultury przeworskiej, na dz. gr. nr 95, 99/1.
89. Michalice, stan. 7 – osada wielokulturowa, na działce grunt. nr 109/2.
90. Michalice, stan. 11 – osada wielokulturowa, na działkach grunt. nr 10, 11.
91. Michalice, stan.13 - osada pradziejowa, na działkach grunt. nr 56, 57.
92. Michalice, stan. 14 – osada wielokulturowa, na działce grunt. nr 59.
93. Michalice, stan. 15 – osada pradziejowa zlokalizowana około 750 m na południowy-wschód od kościoła we wsi, naruszona przez wybierzysko (obecnie śmietnisko)
94. Mikowice, stan. 2 – osada ludności kultury łużyckiej, na działce grunt. numer 192.
95. Mikowice, stan. 3 – osada ludności kultury łużyckiej, na działce grunt. nr 188.
96. Mikowice, stan. 4 – osada wielokulturowa,na działkach grunt. nr 209/3, 210, 211/3.
97. Mikowice, stan. 5 – osada wielokulturowa, na działkach grunt. nr 49/1, 50/1, 51/1, 52/1.
98. Mikowice, stan. 6 – osada wielokulturowa, na działce grunt. nr 307.
99. Mikowice, stan. 7 – osada wielokulturowa, na działce grunt. nr 70.
100. Mikowice, stan. 8 – osada wielokulturowa, na działce grunt. nr 229/1
101. Mikowice, stan. 10 – osada wielokulturowa, na działce grunt. nr 46/1.
102. Mikowice, stan. 11 – osada wielokulturowa, na działce grunt. nr 46/1.
103. Mikowice, stan. 12 – osada wielokulturowa, na działkach grunt. nr 80, 81.
104. Mikowice, stan. 13 – cmentarzysko pradziejowe, na działce leśnej nr 295/ALP.
105. Mikowice, stan. 14 – cmentarzysko pradziejowe, na działkach leśnych nr 296/1 ALP, 296/2 ALP.
106. Mikowice, stan. 15 – kurhan datowany na II okres epoki brązu, na działkach leśnych nr 296/1, 296/2ALP.
107. Mikowice, stan. 17 – osada ludności kultury łużyckiej, na działce grunt. nr 10/1.
108. Mikowice, stan. 18 – ślad osadnictwa ludności kultury łużyckiej, na działce leśnej nr 296/2 ALP.
109. Mikowice, stan. 19 – kurhan datowany na epokę brązu, na działce leśnej numer 297/ALP.
110. Mikowice, stan. 20 – kurhan datowany na epokę brązu, na działce leśnej numer 297 ALP.
111. Mikowice, stan. 21 – pradziejowy ślad osadnictwa, na działce grunt. nr 147.
112. Mikowice, stan. 22 – pradziejowa osada, na działce grunt. nr 295/ALP.
113. Mikowice, stan. 23 – osada wielokulturowa, na działce grunt. nr 10/1.
114. Mikowice, stan. 24 – późnośredniowieczny ślad osadnictwa, na działce grunt. nr 211/3.
115. Mikowice, stan. 25 – ślad osadnictwa z epoki kamienia i epoki brązu, na działce grunt. nr 69/3.
116. Mikowice, stan. 26 – wielokulturowy ślad osadnictwa, na działce grunt. nr 317.
117. Mikowice, stan. 27 – wczesnośredniowieczna osada, na działce grunt. nr 448/1
118. Mikowice, stan. 28 – ślad osadnictwa z epoki brązu, na działce grunt. nr 320/1.
119. Mikowice, stan. 29 – ślad osadnictwa ludności kultury łużyckiej, na działce grunt. nr 159.
120. Mikowice, stan. 31 – wielokulturowy ślad osadnictwa, na działce grunt. nr 17/2.
121. Mikowice, stan. 32 – kurhan datowany na epokę brązu, na działce leśnej nr 295ALP.
122. Mikowice, stan. 33 – późnośredniowieczny ślad osadnictwa, na działce grunt. nr 98.

123. Mikowice, stan. 34 – wielokulturowa osada, na działkach grunt. nr 53/2, 54/2.
124. Mikowice, stan. 35 – wielokulturowy punkt osadniczy, na działkach grunt. nr 55/1, 56/2.
125. Mikowice, stan.36 - wielokulturowy punkt osadniczy, na działkach grunt. nr 62/2, 63/2.
126. Mikowice, stan. 37 – pradziejowy ślad osadnictwa, na działce grunt. nr 67.
127. Mikowice, stan. 38 – wielokulturowy punkt osadniczy, na działce grunt. nr 37/3.
128. Mikowice, stan. 39 – późnośredniowieczny ślad osadnictwa, na działce grunt. nr 107/2.
129. Mikowice, stan. 40 – wielokulturowy ślad osadnictwa, na działce grunt. nr 21/2.
130. Mikowice, stan. 41 – późnośredniowieczny punkt osadniczy, na działce grunt. nr 26/4
131. Mikowice, stan. 43 – wielokulturowy ślad osadnictwa, na działce grunt. nr 168/1.
132. Mikowice, stan. 44 – pradziejowy ślad osadnictwa, na działce grunt. nr 295.
133. Mikowice, stan. 45 – późnośredniowieczny ślad osadnictwa, na działce grunt. nr 353.
134. Mikowice, stan. 46 – ślad osadnictwa ludności kultury przeworskiej, na dz. gr. nr 382.
135. Mikowice, stan. 47 – pradziejowy ślad osadnictwa, na działce grunt. nr 381.
136. Mikowice, stan. 48 – wielokulturowy ślad osadnictwa, na działkach grunt. nr 361, 362.
137. Mikowice, stan. 49 – wielokulturowy ślad osadnictwa zlokalizowany na działkach grunt. nr 368, 369.
138. Mikowice, stan. 50 – wielokulturowy ślad osadnictwa, na działce grunt. nr 375/1.
139. Mikowice, stan. 51 – późnośredniowieczny ślad osadnictwa, na działce grunt. nr 375/1.
140. Mikowice, stan. 52 – osada późnośredniowieczna zlokalizowana na działkach grunt. nr 348, 349.
141. Mikowice, stan. 53 – późnośredniowieczny ślad osadnictwa, na działce grunt. nr 345/3.
142. Mikowice, stan. 54 – wielokulturowa osada zlokalizowana na działkach grunt. nr 313/2, 314/2.
143. Minkowskie, stan. 1 – cmentarzysko z epoki brązu (kultura łużycka). Lokalizacja wg archiwum.
144. Minkowskie, stan. 2 – osada z epoki brązu – okres halsztacki (kultura łużycka). Lokalizacja wg archiwum.
145. Minkowskie, stan. 3 – ślad osadnictwa z okresu wpływów rzymskich (faza D). Lokalizacja wg archiwum.
146. Minkowskie, stan. 4 – osady z mezolitu /?/, okresu wpływów rzymskich (kultura przeworska) oraz z XI-XII i XI-XV w., zlokalizowana na działkach grunt. nr 303/1-4.
147. Namysłów, stan. 30 – centrum miasta w obrębie murów miejskich – nawarstwienia kulturowe miasta średniowiecznego.
148. Namysłów, stan. 1 – osada ludności kultury łużyckiej zlokalizowana około 350 m na północ od kościoła w Starym Mieście.
149. Namysłów, stan. 3 – osada wielokulturowa zlokalizowana na działkach grunt. nr 438, 439, 441.
150. Namysłów, stan. 5 – osada wielokulturowa zlokalizowana około 700 m na południowy-zachód od kościoła w Starym Mieście, około 250 m na południe od szosy przechodzącej przez miejscowość.
151. Namysłów, stan. 6 – około 150 m na południe od głównej ulicy Starego Miasta.
152. Namysłów, stan. 8 – wielokulturowy punkt osadniczy zlokalizowany na wydmie w parku miejskim.
142. Namysłów, stan. 9 – cmentarzysko wielokulturowe zlokalizowane w parku miejskim na zachód od stadionu (dawna strzelnica).
153. Namysłów, stan. 10 – osada wielokulturowa zlokalizowana w południowej, skrajnej części osiedla Stare Miasto.
154. Namysłów, stan. 16 – osada ludności kultury łużyckiej, na działce grunt. nr 25/2.
155. Namysłów, stan. 17 – osada pradziejowa, na działce grunt. nr 25/2.
156. Namysłów, stan. 18 – osada średniowieczna, na działce grunt. nr 41.
157. Namysłów, stan. 19 – cmentarzysko zlokalizowane na południe od ulicy Grunwaldzkiej.
158. Namysłów, stan. 21 – cmentarzysko datowane na epokę brązu i osada wielokulturowa zlokalizowana na działkach grunt. nr 505, 506, 507, 508.
159. Namysłów, stan. 22 – osada ludności kultury przeworskiej , na działce nr 503/3.
160. Namysłów, stan. 24 – cmentarzysko ludności kultury łużyckiej.

161. Namysłów, stan. 25 – osada wielokulturowa, na działce grunt. nr 500/5.
162. Namysłów, stan. 29 – osada ludności kultury łużyckiej zlokalizowana na zachodnim stoku wyniesienia około 350 m na południowy-zachód od toru kolejowego.
163. Namysłów, stan. 47 – osada średniowieczna, na działce grunt. nr 73.
164. Namysłów, stan. 48 – osada późnośredniowieczna, na działce grunt. nr 112.
165. Namysłów, stan. 49 – osada średniowieczna, na działce grunt. nr 114/11.
166. Namysłów, stan. 50 – osada średniowieczna, na działce grunt. nr 119.
167. Namysłów, stan. 51 – osada wielokulturowa, na działkach grunt. nr 122, 123/10.
168. Namysłów, stan. 52 – osada średniowieczna, na działkach grunt. nr 125, 124/3.
169. Namysłów, stan. 53 – osada średniowieczna, na działce grunt. nr 74/6.
170. Namysłów, stan. 54 – osada średniowieczna, na działce grunt. nr 52 ALP.
171. Namysłów, stan. 56 – osada ludności kultury łużyckiej, na działce grunt. nr 503/2.
172. Namysłów, stan. 57 – osada wielokulturowa, na działkach grunt. nr 500/2, 500/5.
173. Namysłów, stan. 59 – osada wielokulturowa, na działce grunt. nr 2/2.
174. Namysłów, stan. 60 – osada średniowieczna, na działce grunt. nr 2/2.
175. Namysłów, stan. 61 – osada późnośredniowieczna, na działce grunt. nr 18.
176. Namysłów, stan. 62 – osada średniowieczna, na działce grunt. nr 18.
177. Namysłów, stan. 63 – osada wielokulturowa, na działkach grunt. nr 18, 20.
178. Namysłów, stan. 64 – osada wielokulturowa, na działce grunt. nr 15.
179. Namysłów, stan. 65 – osada średniowieczna, na działkach grunt. nr 71, 72.
180. Namysłów, stan. 67 – pradziejowy ślad osadnictwa , na działce grunt. nr 50.
181. Namysłów, stan. 68 – osada ludności kultury łużyckiej, na działce grunt. nr 51.
182. Namysłów, stan. 70 – wielokulturowy ślad osadnictwa, na działce grunt. nr 261/1.
183. Namysłów, stan. 71 – osada średniowieczna, na działce grunt. nr 262.
184. Namysłów, stan. 72 – osada średniowieczna, na działkach grunt. nr 243/2, 244, 247.
185. Namysłów, stan.73 – wielokulturowy ślad osadnictwa, na działce grunt. nr 463.
186. Namysłów, stan. 74 – osada wielokulturowa, na działce grunt. nr 450/4.
187. Namysłów, stan. 75 – osada średniowieczna, na działkach grunt. nr 407, 408/1, 419, 420.
188. Namysłów, stan. 76 – osada wielokulturowa, na działkach grunt. nr 385/4, 385/5, 385/6, 385/9.
189. Namysłów, stan. 77 – osada ludności kultury przeworskiej, na działce grunt. numer 348/1.
190. Namysłów, stan. 78 – osada pradziejowa, na działce grunt. nr 348/1.
191. Namysłów, stan. 79 – osada wielokulturowa, na działce grunt. nr 335.
192. Niwki, stan. 3 – wielokulturowy punkt osadniczy, na działkach grunt. nr 35, 36.
193. Niwki, stan. 4 – osada późnośredniowieczna, na działce grunt. nr 31/1.
194. Objazda, stan. 2 – osada wielokulturowa, na działkach grunt. nr 77, 78, 79.
195. Objazda, stan. 3 – osada wielokulturowa , na działce grunt. nr 163/1.
196. Objazda, stan. 4 – osada wielokulturowa, na działce grunt. nr 174/1.
197. Objazda, stan. 5 – osada pradziejowa, na działce grunt. nr 177.
198. Objazda, stan. 6 – osada ludności kultury przeworskiej, na działce grunt. nr 182.
199. Objazda, stan. 7 – osada ludności kultury łużyckiej,na działkach grunt. nr 187, 188.
200. Pawłowice, stan. 2 – wielokulturowy punkt osadniczy zlokalizowany około 1800 m na północ od wsi, około 250 m na zachód od szosy do Sycowa.
201. Pawłowice, grodzisko lub kurhan zlokalizowane na działce grunt. nr 104.
202. Przeczów, stan. 1 – osada wielokulturowa, na działce grunt. nr 87.
203. Przeczów, stan. 2 – wielokulturowy punkt osadniczy, na działce grunt. nr 107.
204. Przeczów, stan. 3 – osada późnośredniowieczna, na dz. gr. nr 99, 100/2, 100/1.

205. Przeczów, stan. 4 – punkt osadniczy ludności kultury łużyckiej, na dz. gr. nr 113/1.
206. Przeczów, stan. 5 – wielokulturowy punkt osadniczy, na działce grunt. nr 112/2.
207. Przeczów, stan. 6 – osada późnośredniowieczna, na działkach grunt. nr 124, 125.
208. Przeczów, stan. 7 – osada średniowieczna, na działce grunt. nr 57.
209. Przeczów, stan. 8 – późnośredniowieczny punkt osadniczy, na działce grunt. nr 46/1, 46/2.
210. Przeczów, stan. 9 – późnośredniowieczny punkt osadniczy, na działce grunt. nr 61.
211. Przeczów, stan. 10 – późnośredniowieczny punkt osadniczy, na działce grunt. nr 82/3, 83.
212. Przeczów, stan. 11 – późnośredniowieczny punkt osadniczy, na działce grunt. nr 77.
213. Przeczów, stan. 12 – wielokulturowy punkt osadniczy, na działce grunt. nr 65/1.
214. Przeczów, stan. 13 – osada późnośredniowieczna, na działce grunt. nr 258/1.
215. Przeczów, stan. 14 – osada średniowieczna, na działce grunt. nr 1 .
216. Przeczów, stan. 15 – osada późnośredniowieczna, na działce grunt. nr 3/1.
217. Przeczów, stan. 16 – osada późnośredniowieczna zlokalizowana na działkach grunt. nr 38, 39.
218. Przeczów, stan. 17 – osada wielokulturowa, nadziałkach grunt. nr 26/1, 27, 29.
219. Przeczów, stan. 18 – osada wielokulturowa , na działce grunt. nr 1.
220. Przeczów, stan. 19 – osada późnośredniowieczna , na działce grunt. nr 2.
221. Przeczów, stan. 20 – osada późnośredniowieczna , na działce grunt. nr 2.
222. Przeczów, stan. 21 – późnośredniowieczny punkt osadniczy, na działce nr 2.
223. Przeczów, stan. 22 – wielokulturowy ślad osadnictwa, na działce grunt. nr 4/5
224. Przeczów, stan. 23 – wielokulturowy punkt osadniczy, na działce nr 151/1.
225. Przeczów, stan. 24 – punkt osadniczy ludności kultury łużyckiej, na działce nr 4/5.
226. Przeczów, stan. 25 – osada wczesnośredniowieczna, na działce grunt. nr 4/7 .
227. Przeczów, stan. 26 – wielokulturowy punkt osadniczy, na działce grunt. nr 4/7.
228. Rychnów, stan. 2 – cmentarzysko ludności kultury łużyckiej na działce grunt. nr 14.
229. Rychnów, stan. 3 – osada wielokulturowa, na działce grunt. nr 3 .
230. Rychnów, stan. 4 – osada wielokulturowa, na działce grunt. nr 1/2.
231. Rychnów, stan. 5 – osada ludności kultury łużyckiej, na działce grunt. nr 14.
232. Smarchowice Małe, stan. 1 – cmentarzysko ludności kultury pomorskiej zlokalizowane około 400 m na wschód od wsi.
233. Smarchowice Śląskie, stan. 1 – cmentarzysko ludności kultury łużyckiej, na działce grunt. nr 99/1.
234. Ziemiełowice, stan. 1 – cmentarzysko datowane na młodszą epokę kamienia (neolit) zlokalizowane około 400 m na zachód od zakrętu szosy do Namysłowa.
235. Ziemiełowice, stan. 2 – osada ludności kultury przeworskiej, na działce grunt. nr 250/2.
236. Ziemiełowice, stan. 4 – osada ludności kultury przeworskiej, na działce grunt. nr 172.
237. Żaba, stan. 1 – osada hutnicza z okresu wpływów rzymskich (kultura przeworska) przeworskiej, na działce grunt. nr 279.
238. Żaba, stan. 2 – ślad osadnictwa z okresu wpływów rzymskich (kultura przeworska) , na działce grunt. nr 270.