



DZIENNIK URZĘDOWY

WOJEWÓDZTWA OPOLSKIEGO

Opole, dnia 10 lutego 2016 r.

Poz. 379

UCHWAŁA NR XII/135/2015 SEJMIKU WOJEWÓDZTWA OPOLSKIEGO

z dnia 22 grudnia 2015 r.

w sprawie wyznaczenia aglomeracji „Kędzierzyn-Koźle” na obszarze gmin: Kędzierzyn-Koźle, Reńska Wieś, Cisek, Bierawa i likwidacji dotychczasowej aglomeracji „Kędzierzyn-Koźle”

Na podstawie art. 18 pkt 1 i 20 ustawy z dnia 5 czerwca 1998 r. o samorządzie województwa (j.t. Dz.U. z 2015 r. poz. 1392), art. 43 ust. 2a i 2b ustawy z dnia 18 lipca 2001 r. Prawo wodne (j.t. Dz. U. z 2015 r. poz. 469 z późn. zm.) oraz art. 22 ust. 2 i 3 ustawy z dnia 5 stycznia 2011 r. o zmianie ustawy – Prawo wodne oraz niektórych innych ustaw (Dz. U. Nr 32, poz. 159 z późn. zm.) Sejmik Województwa Opolskiego uchwala, co następuje:

§ 1.1. Wyznacza się aglomerację „Kędzierzyn-Koźle” położoną na obszarze gmin: Kędzierzyn-Koźle, Reńska Wieś, Cisek, Bierawa.

2. W skład aglomeracji „Kędzierzyn-Koźle” wchodzi następujące miejscowości:

- 1) w gminie **Kędzierzyn Koźle** – Kędzierzyn-Koźle;
- 2) w gminie **Reńska Wieś** – Bytków, Długomiłowice, Gierałtowice, Komorno, Nacyszławki, Pociękarb, Pokrzywnica, Radziejów, Reńska Wieś, Większyce;
- 3) w gminie **Cisek** – Kobylice;
- 4) w gminie **Bierawa** – Bierawa, Brzeźce, Stare Koźle.

3. Równoważna liczba mieszkańców (RLM) aglomeracji Kędzierzyn-Koźle wynosi **71 685**.

4. Ścieki komunalne z obszaru aglomeracji Kędzierzyn-Koźle oczyszczane są w komunalnej oczyszczalni ścieków i Centralnej Oczyszczalni Ścieków, które zlokalizowane są w miejscowości Kędzierzyn-Koźle.

§ 2. Granice i obszar aglomeracji „Kędzierzyn - Koźle” określone są na mapie w skali 1:10 000, stanowiącej załącznik do niniejszej uchwały.

§ 3. Likwiduje się aglomerację „Kędzierzyn-Koźle” wyznaczoną rozporządzeniem nr 0151/P/4/08 Wojewody Opolskiego z dnia 13 lutego 2008 r. w sprawie wyznaczenia aglomeracji Kędzierzyn-Koźle na obszarach Gmin: Bierawa, Cisek, Kędzierzyn-Koźle, Reńska Wieś (Dz. Urz. Woj. Opolskiego Nr 15 z 2008 r., poz. 428 ze zm.).

§ 4. Wykonanie uchwały powierza się Zarządowi Województwa Opolskiego.

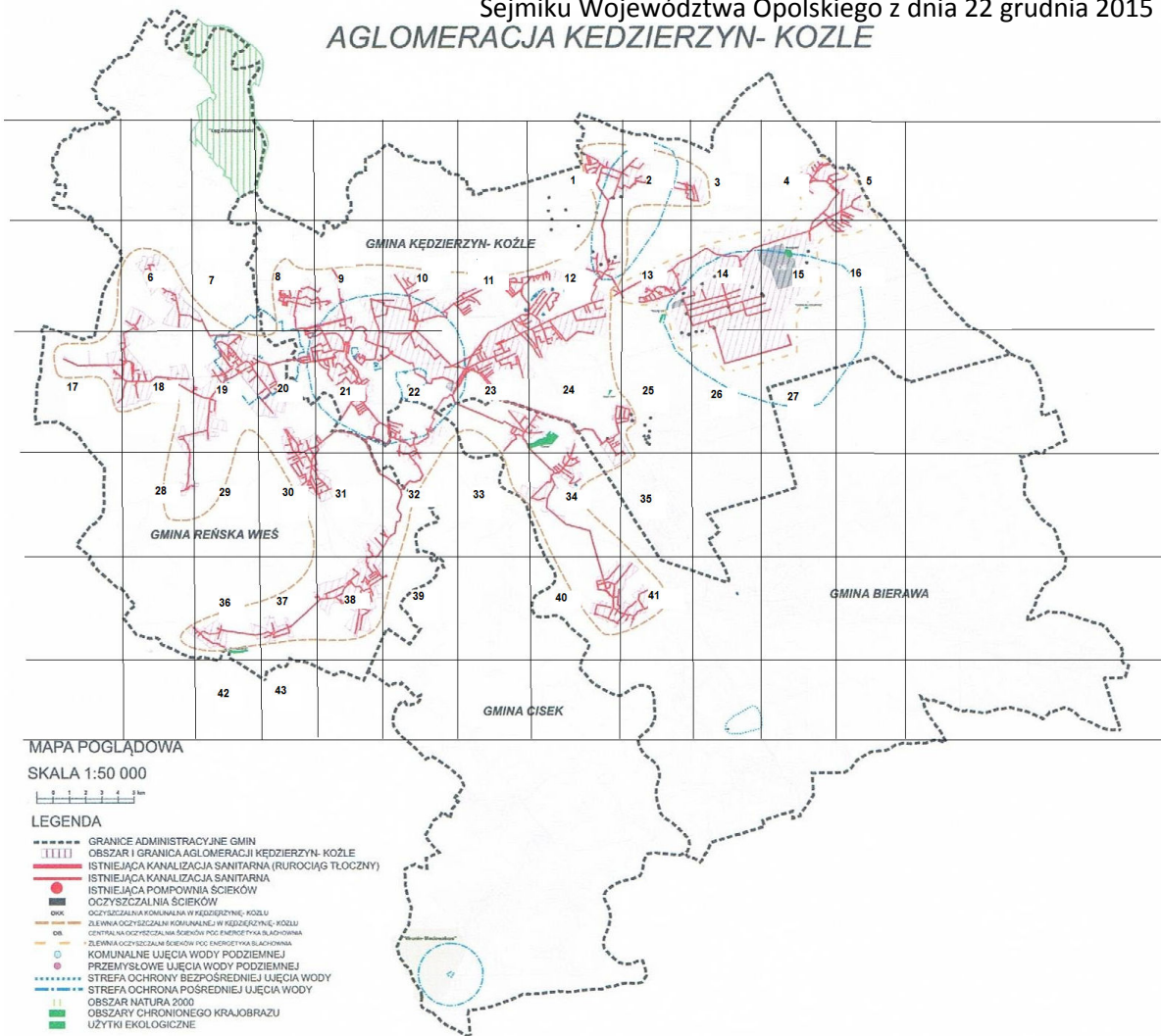
§ 5. Uchwała podlega ogłoszeniu w Dzienniku Urzędowym Województwa Opolskiego i wchodzi w życie po upływie 14 dni od dnia ogłoszenia.

Przewodniczący Sejmiku

Norbert Krajczy

Załącznik do uchwały nr XII/135/2015
















Sejmiku Województwa Opolskiego z dnia 22 grudnia 2015 r.
AGLOMERACJA KEDZIERZYN-KOZŁE

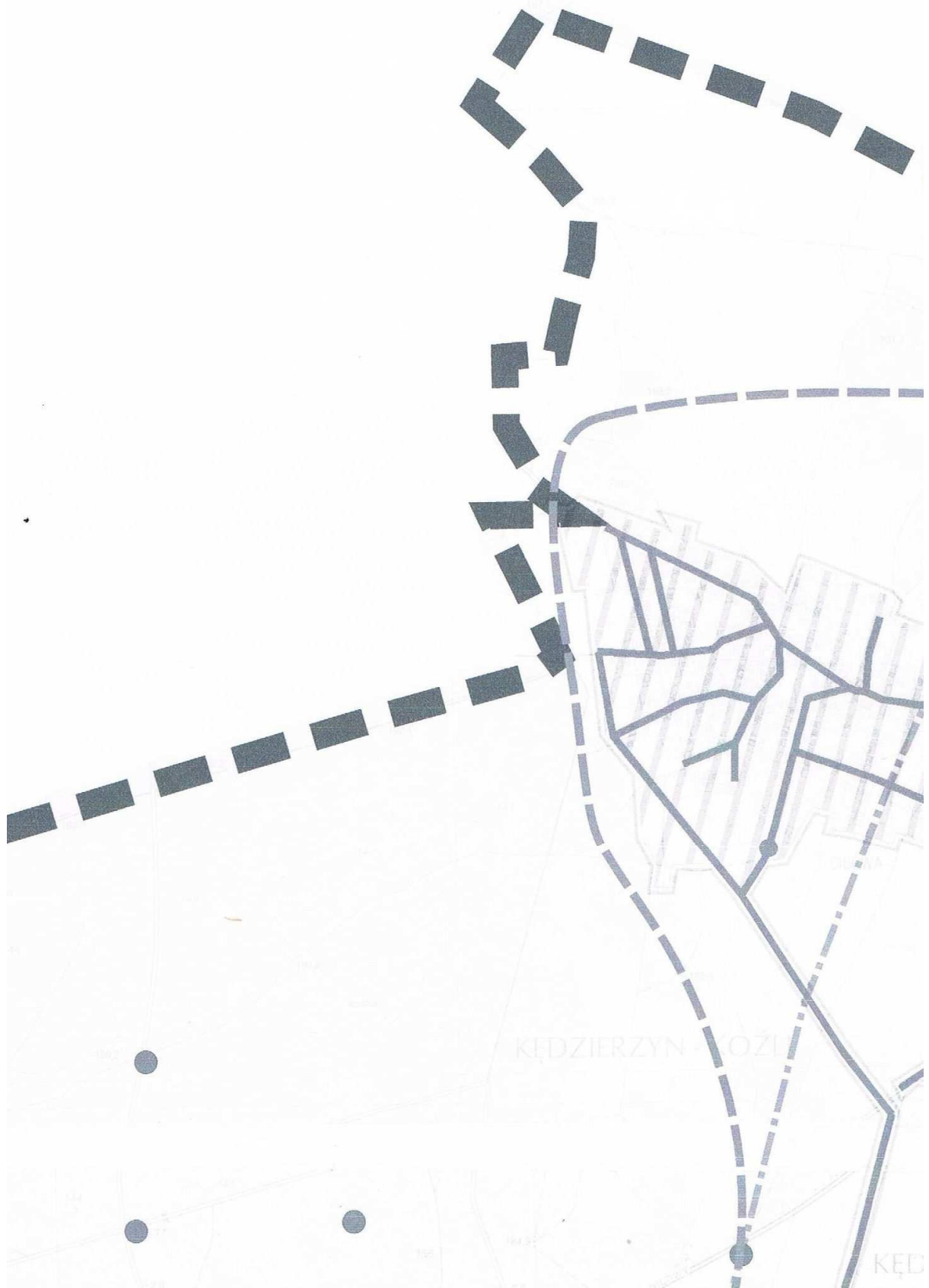


SKALA 1:10 000




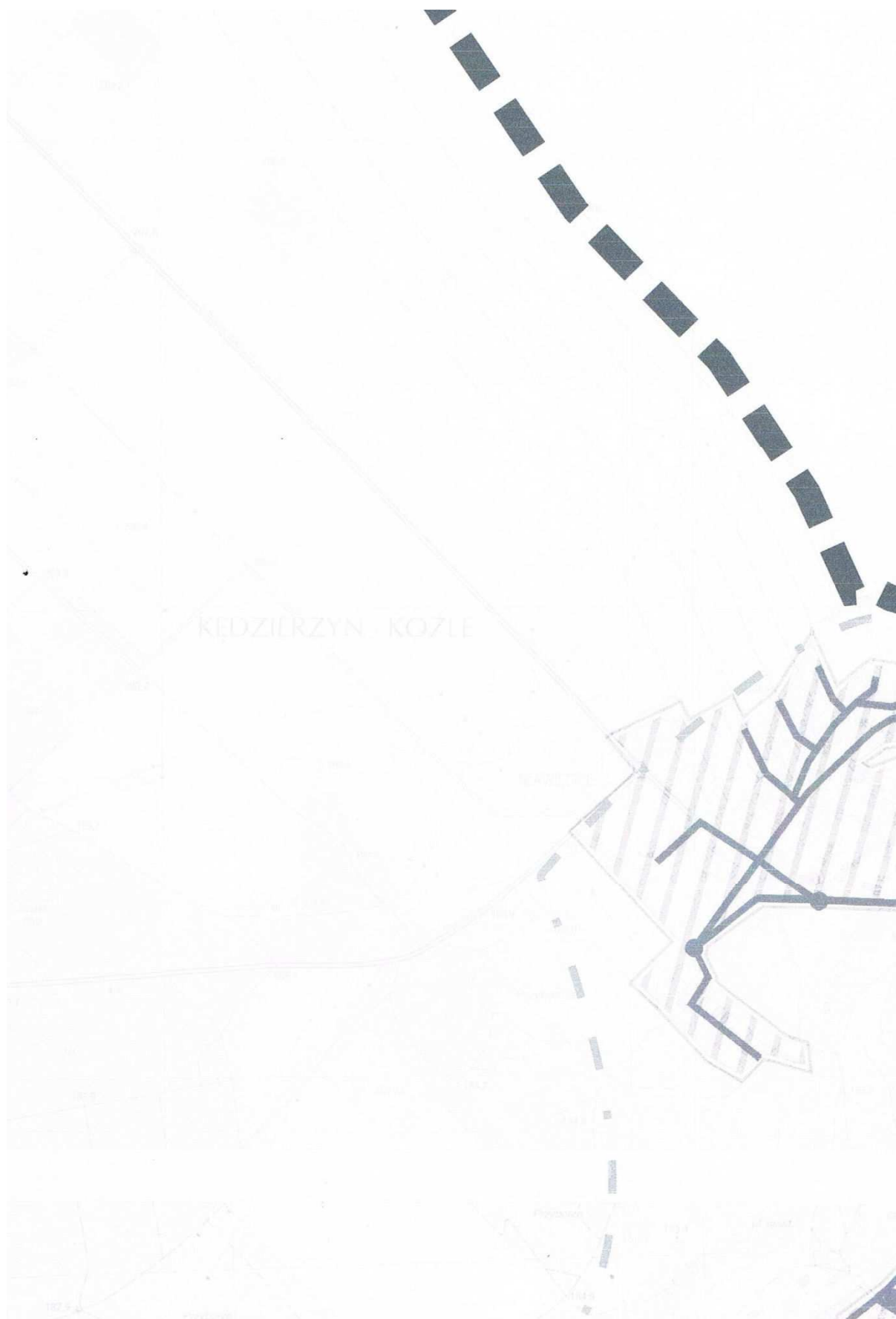
LEGENDA

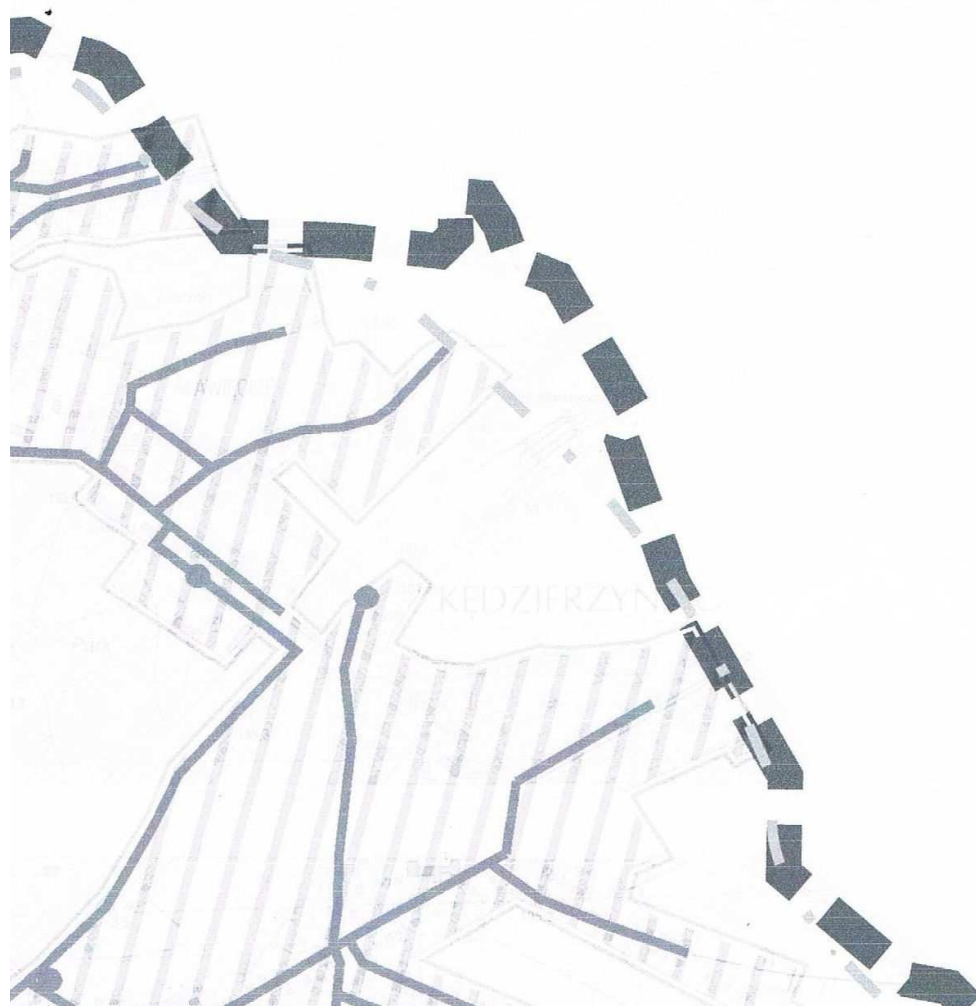
| | |
|---|---|
|  | GRANICE ADMINISTRACYJNE GMIN |
|  | OBSZAR I GRANICA AGLOMERACJI KĘDZIERZYN- KOŹLE |
|  | ISTNIEJĄCA KANALIZACJA SANITARNA (RUROCIĄG TŁOCZNY) |
|  | ISTNIEJĄCA KANALIZACJA SANITARNA |
|  | ISTNIEJĄCA POMPOWNIĄ ŚCIEKÓW |
|  | OCZYSZCZALNIA ŚCIEKÓW |
| OKK | OCZYSZCZALNIA KOMUNALNA W KĘDZIERZYNIE- KOŹLU |
|  | ZLEWNIĄ OCZYSZCZALNI KOMUNALNEJ W KĘDZIERZYNIE- KOŹLU |
| OB. | CENTRALNĄ OCZYSZCZALNIA ŚCIEKÓW PCC ENERGETYKA BLACHOWNIA |
|  | ZLEWNIĄ OCZYSZCZALNI ŚCIEKÓW PCC ENERGETYKA BLACHOWNIA |
|  | KOMUNALNE UJĘCIA WODY PODZIEMNEJ |
|  | PRZEMYSŁOWE UJĘCIA WODY PODZIEMNEJ |
|  | STREFA OCHRONY BEZPOŚREDNIEJ UJĘCIA WODY |
|  | STREFA OCHRONY POŚREDNIEJ UJĘCIA WODY |
|  | OBSZAR NATURA 2000 |
|  | OBSZARY CHRONIONEGO KRAJOBRAZU |
|  | UŻYTKI EKOLOGICZNE |















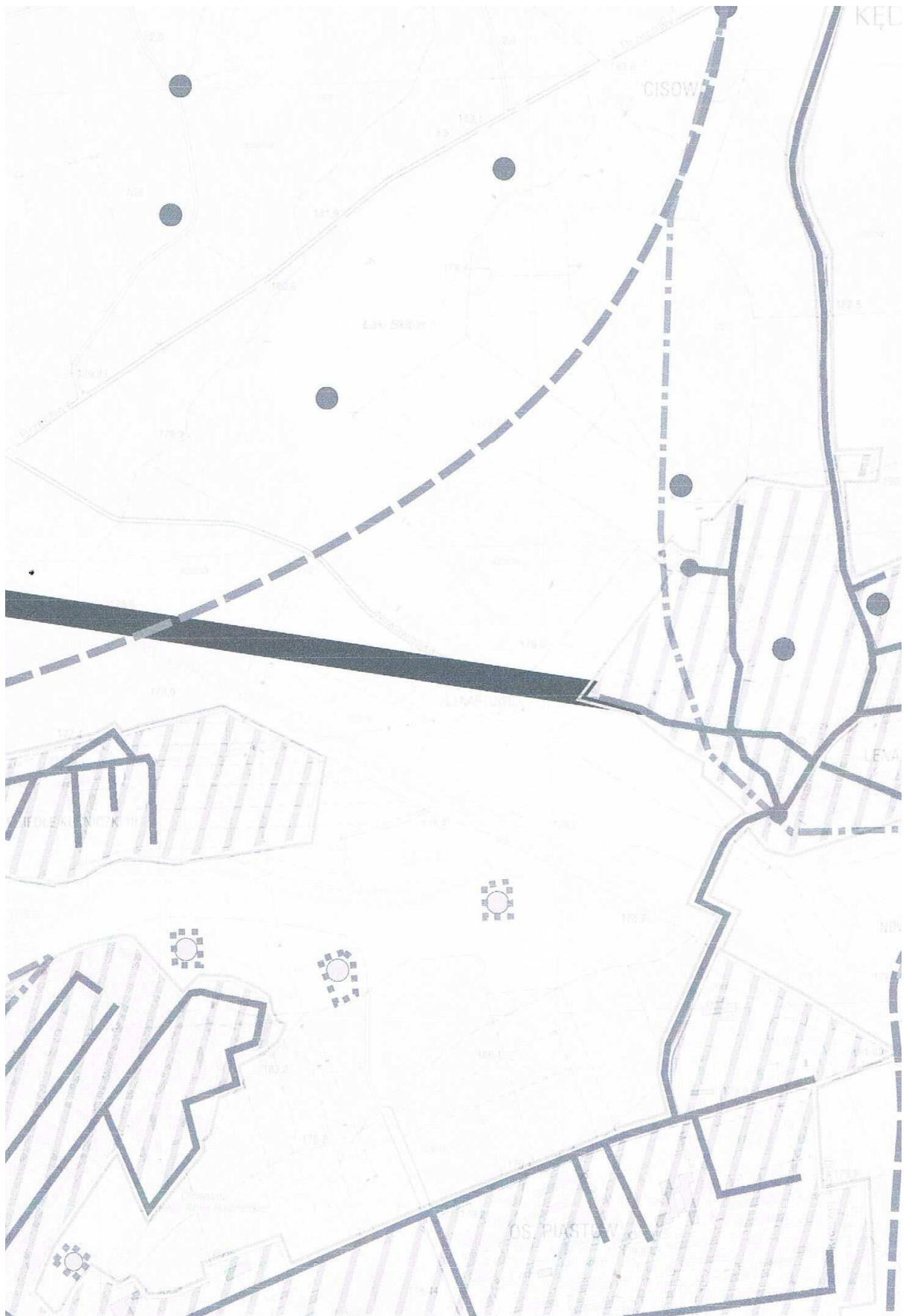






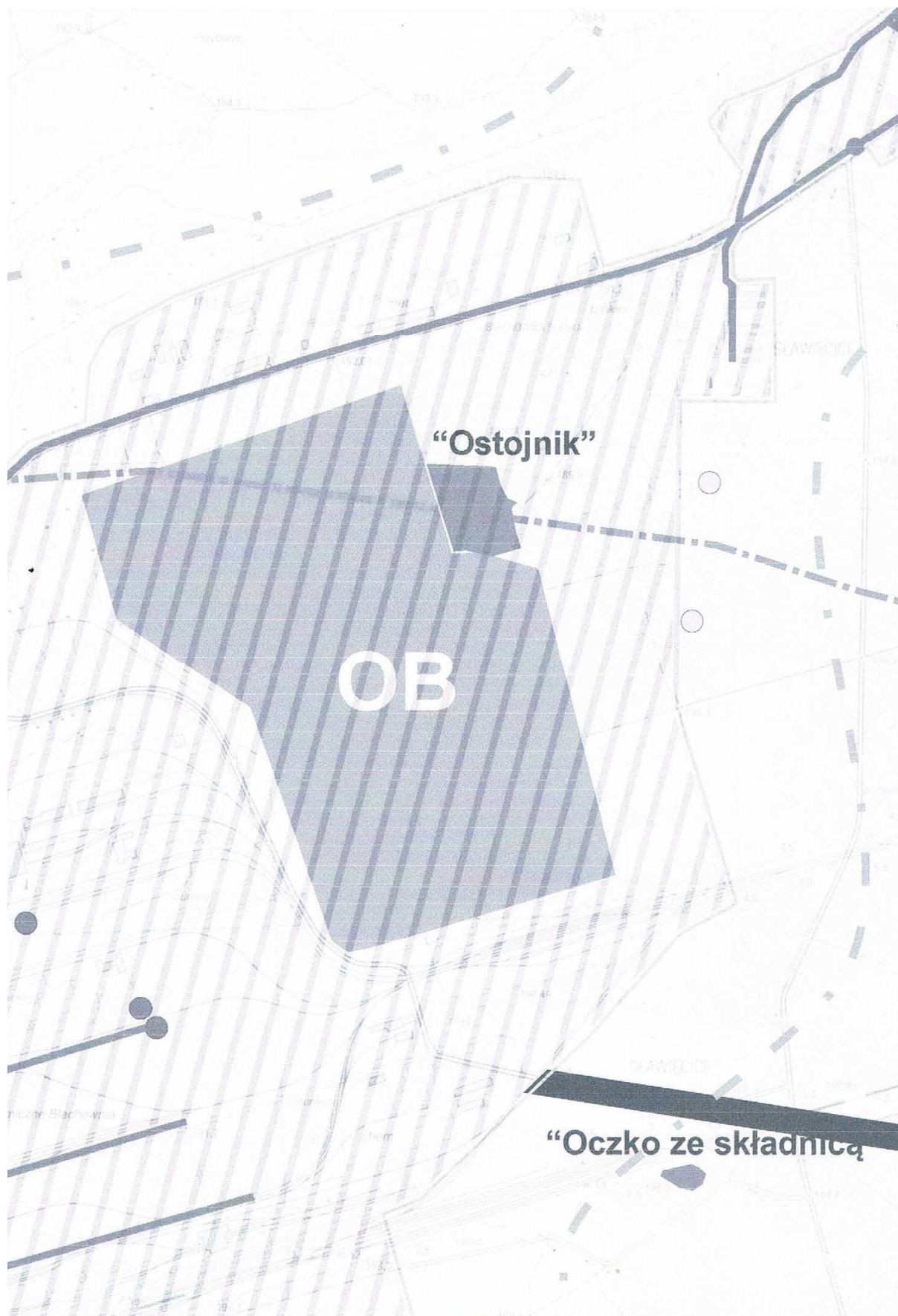
KĘDZIERZYN-KOŹLE







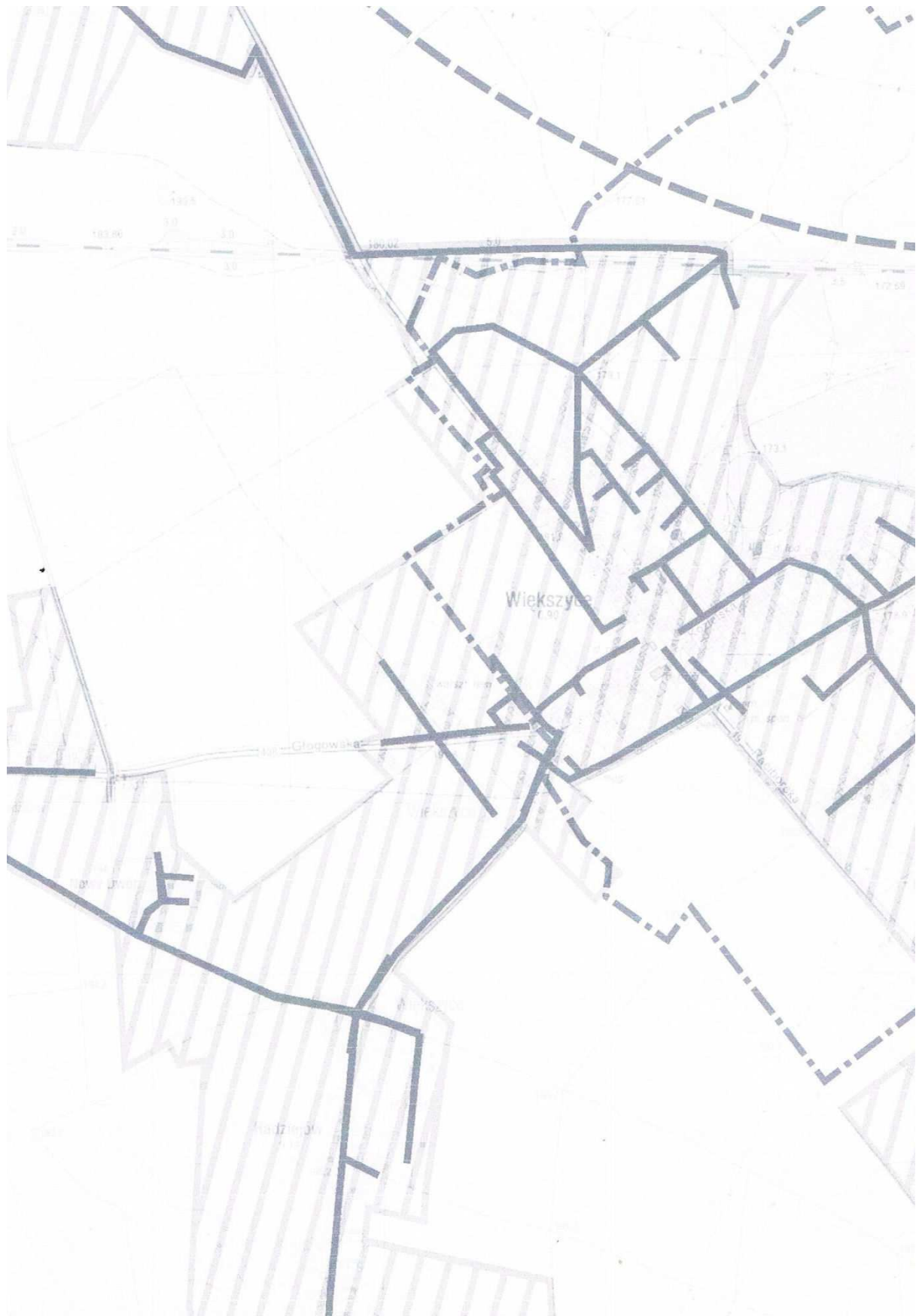






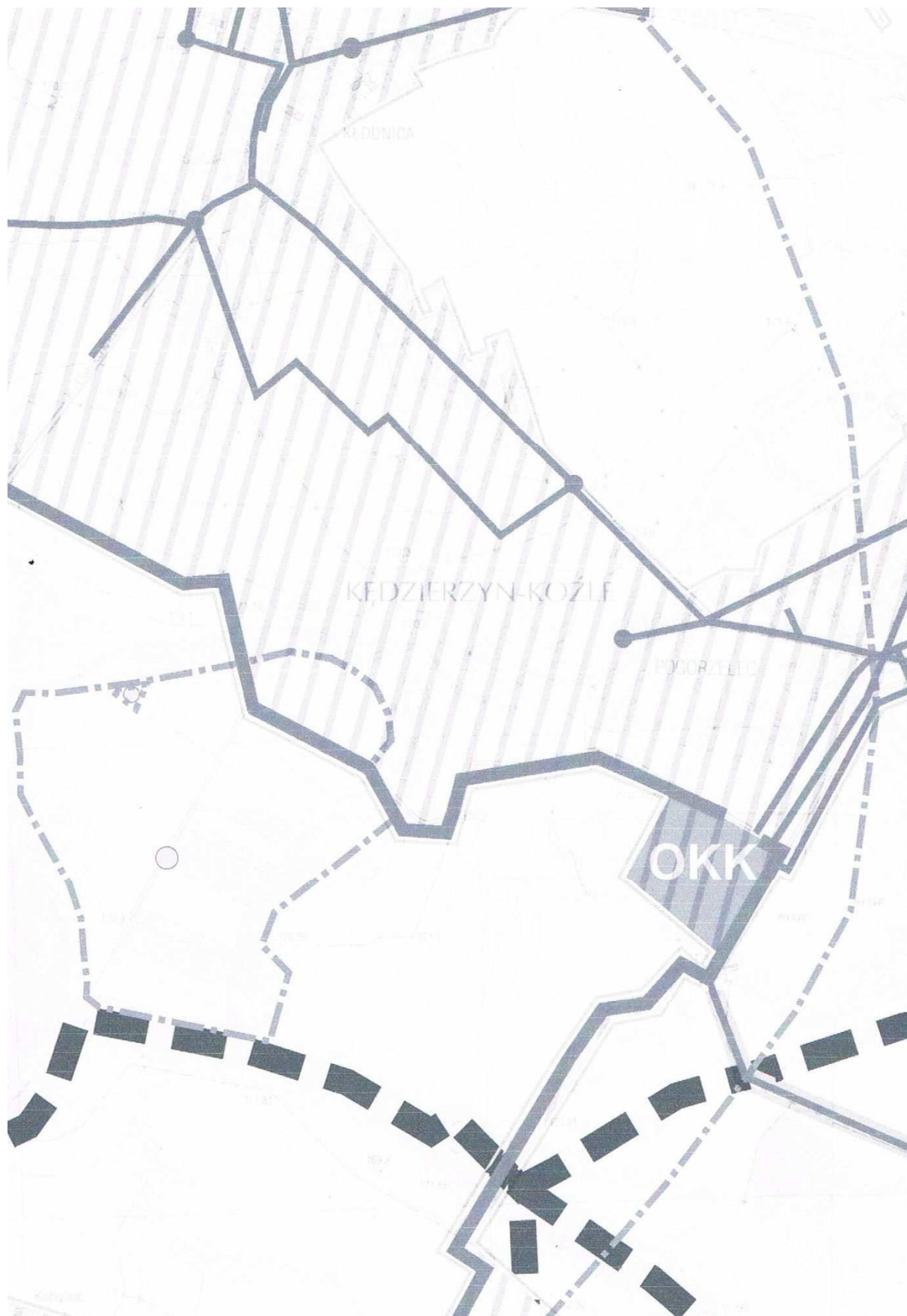


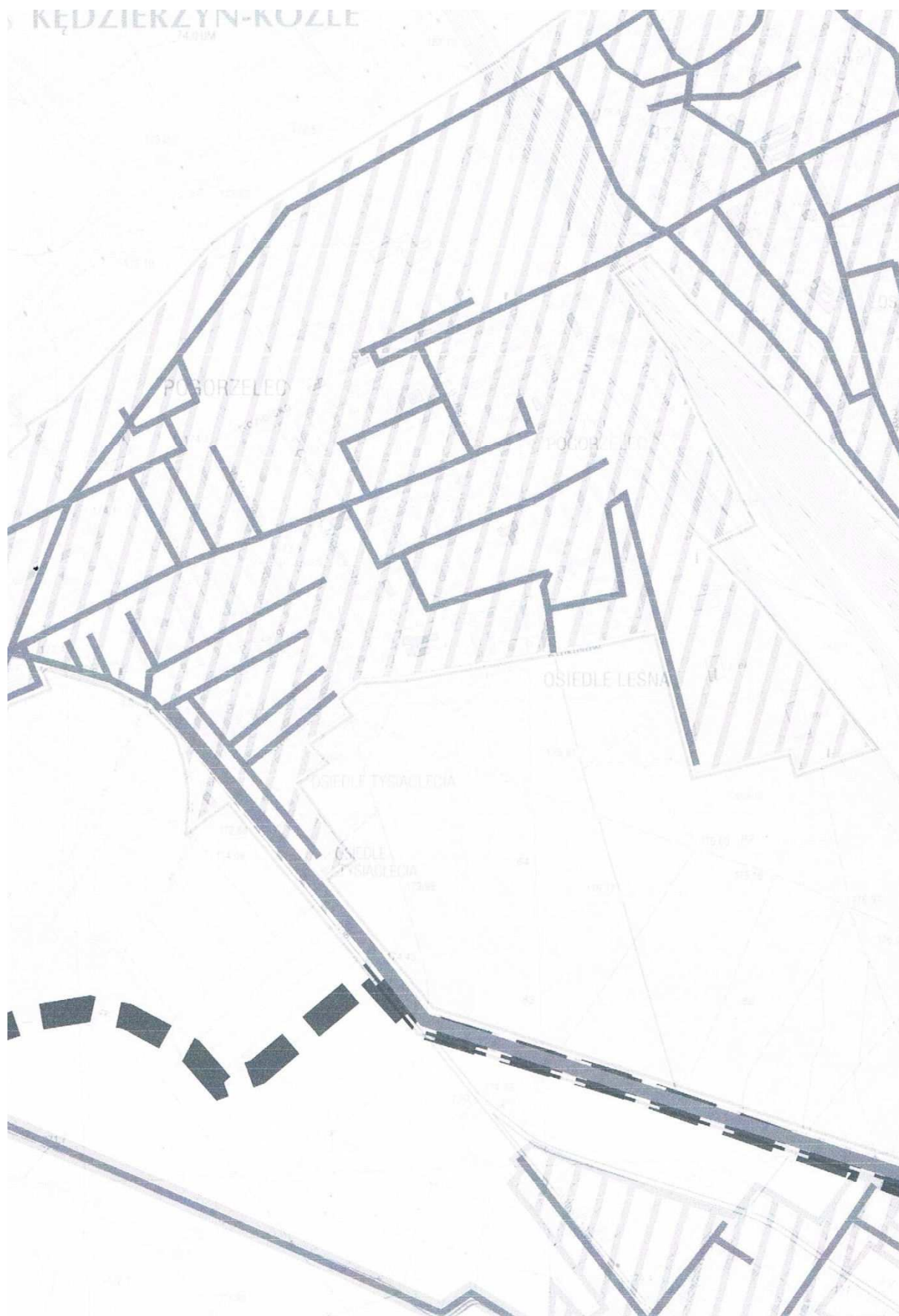


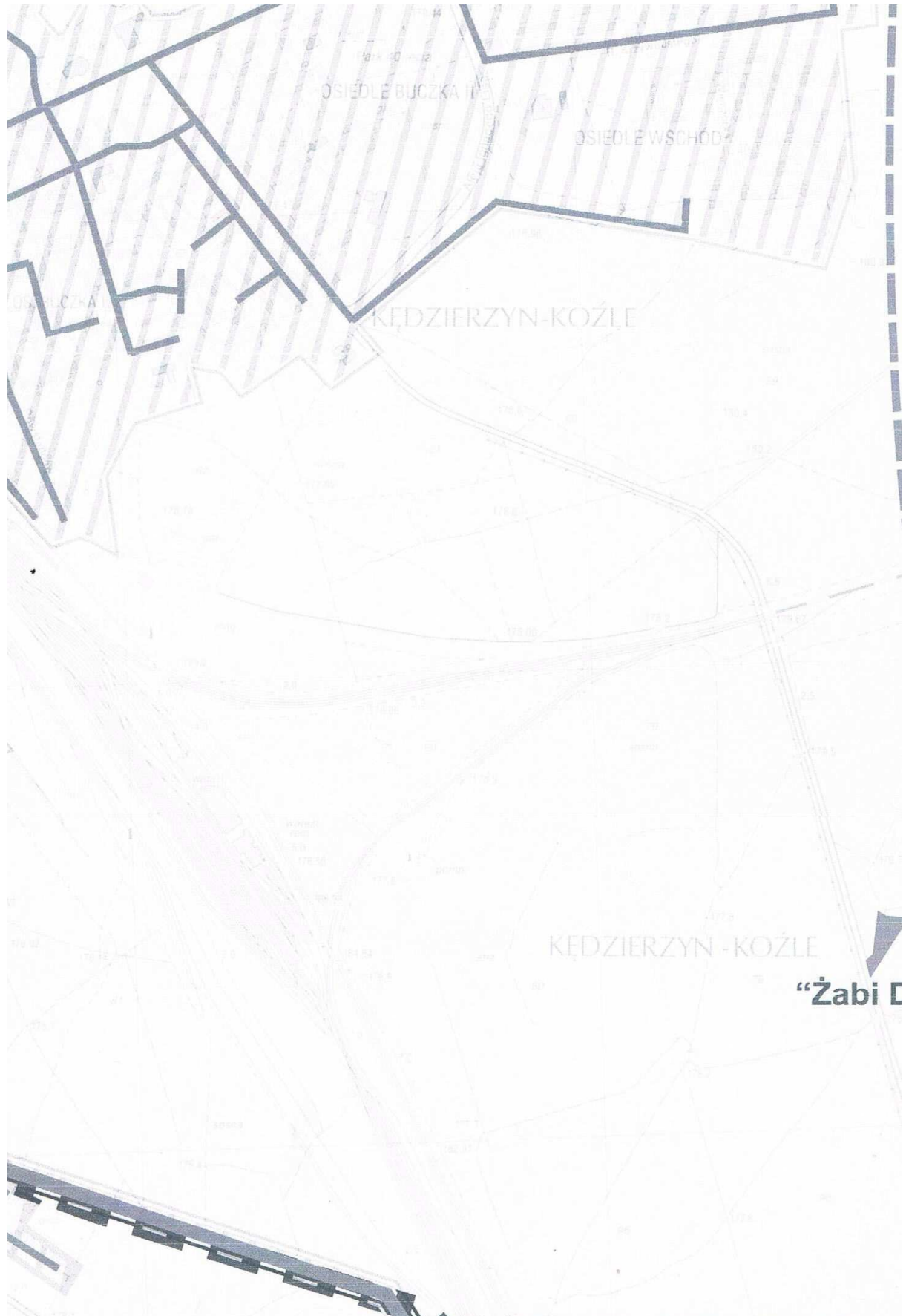












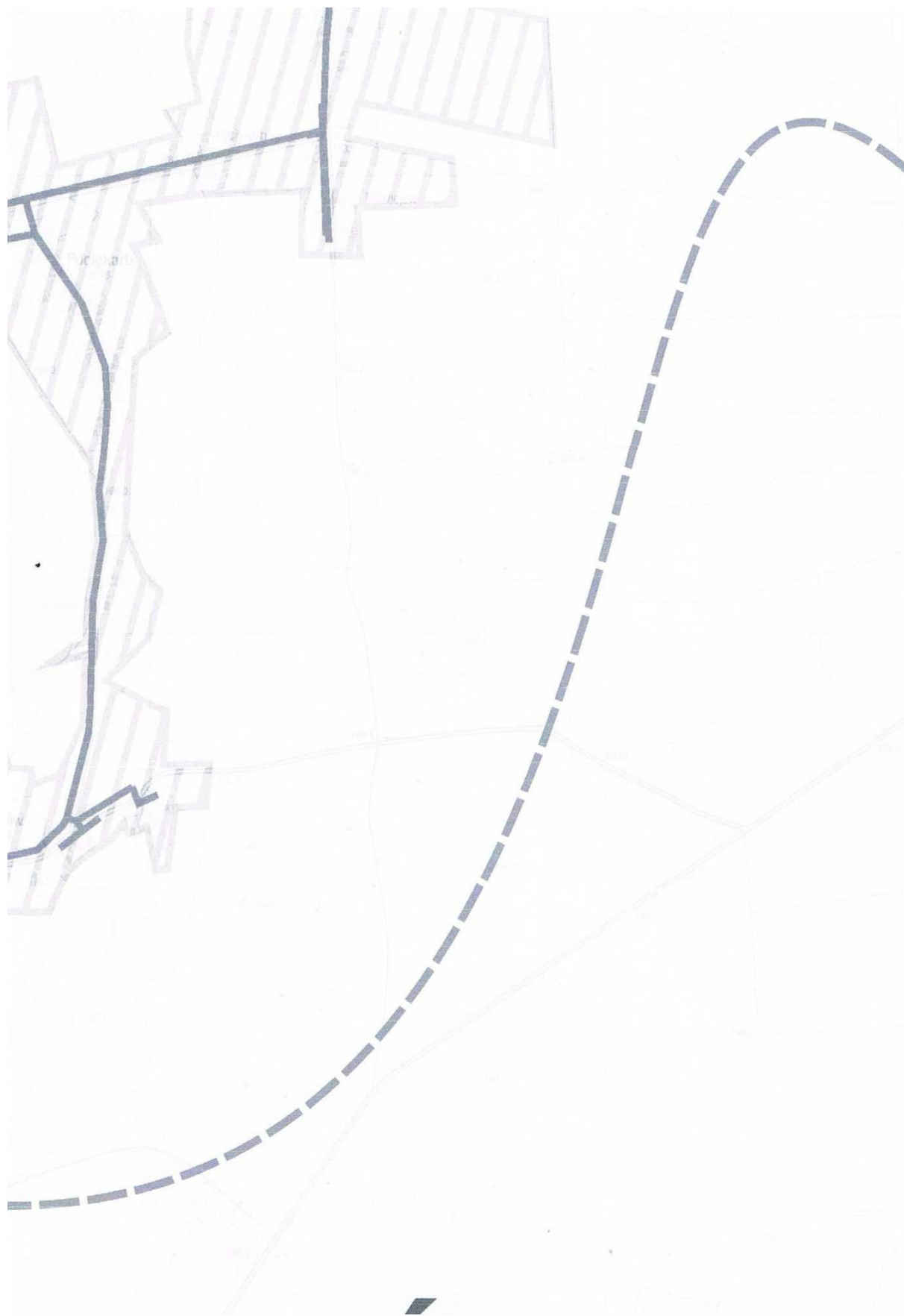













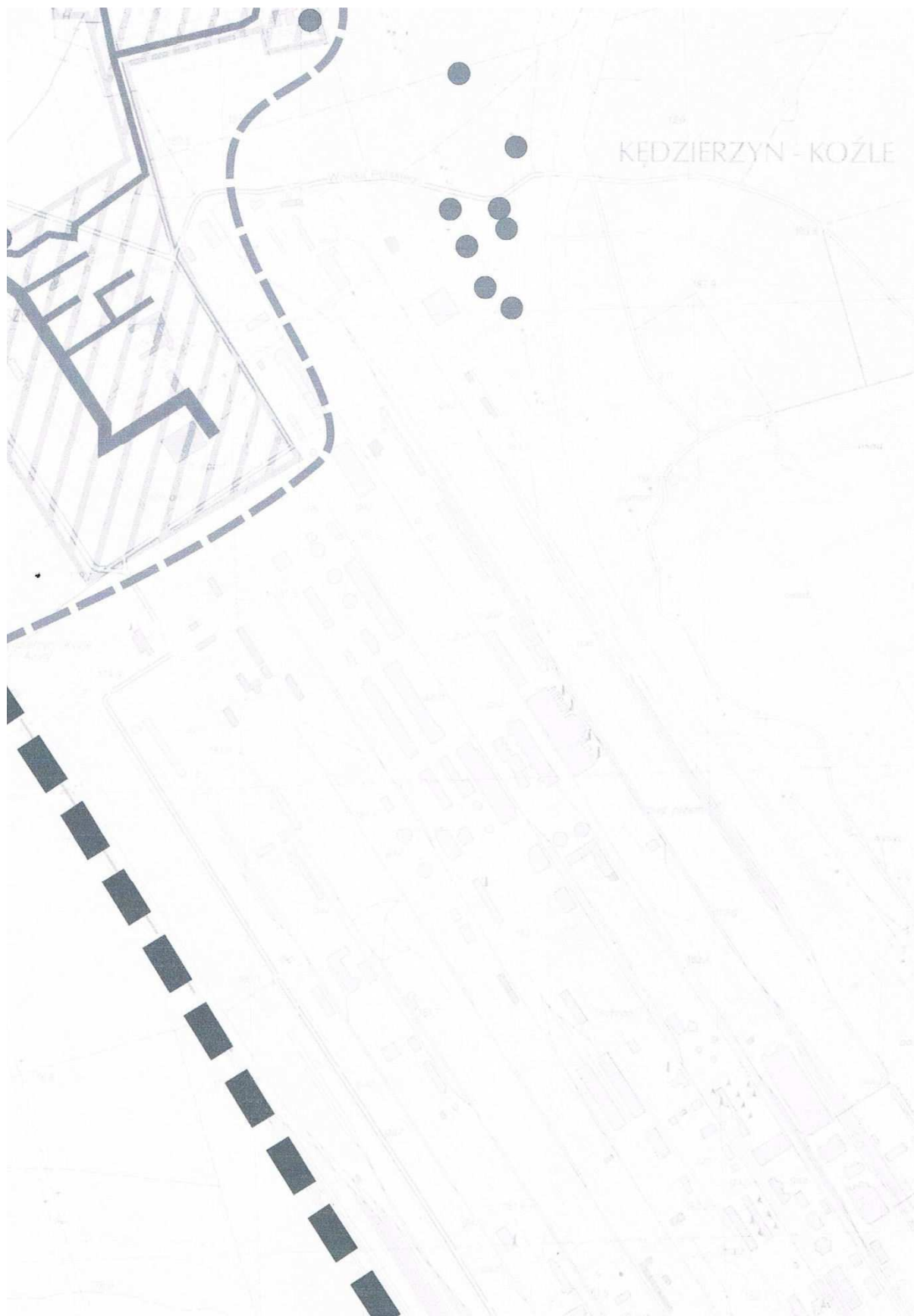














VIEŚ



