



DZIENNIK URZĘDOWY

WOJEWÓDZTWA OPOLSKIEGO

Opole, dnia 30 września 2016 r.

Poz. 1973

UCHWAŁA NR XXV/136/16 RADY GMINY STRZELECZKI

z dnia 22 września 2016 r.

w sprawie zaliczenia dróg do kategorii dróg gminnych

Na podstawie art. 18 ust. 2 pkt 15 ustawy z dnia 8 marca 1990 r. o samorządzie gminnym (Dz. U. z 2016 r. poz. 446) oraz art. 7 ust. 2 ustawy z dnia 21 marca 1985 r. o drogach publicznych (Dz. U. z 2015 r. poz. 460 z późn. zm.¹⁾) Rada Gminy Strzeleczerki, po zasięgnięciu pozytywnej opinii Zarządu Powiatu Krapkowickiego (uchwała nr 565/2016 z dnia 30 sierpnia 2016 r.) uchwała, co następuje:

§ 1. Do kategorii dróg gminnych zalicza się następujące drogi:

- 1) ul. Dworcowa w miejscowości Strzeleczerki (dz. nr 1942) o długości 403 m – przebieg drogi oznaczono na mapie stanowiącej załącznik nr 1 do niniejszej uchwały;
- 2) ul. Jana Sobieskiego w miejscowości Strzeleczerki (dz. nr 1144 oraz część dz. nr 1165) o długości 282 m – przebieg drogi oznaczono na mapie stanowiącej załącznik nr 2 do niniejszej uchwały;
- 3) ul. Jana Sobieskiego w miejscowości Strzeleczerki (dz. nr 1339) o długości 70 m – przebieg drogi oznaczono na mapie stanowiącej załącznik nr 3 do niniejszej uchwały;
- 4) drogę obejmującą dz. nr 1801 położoną w miejscowości Strzeleczerki o długości 834 m – przebieg drogi oznaczono na mapie stanowiącej załącznik nr 4 do niniejszej uchwały;
- 5) ul. Słoneczna w miejscowości Zielina (dz. nr 202 i dz. nr 577) o długości 402 m – przebieg drogi oznaczono na mapie stanowiącej załącznik nr 5 do niniejszej uchwały;
- 6) ul. Kolejowa w miejscowości Dobra (dz. nr 688) o długości 440 m – przebieg drogi oznaczono na mapie stanowiącej załącznik nr 6 do niniejszej uchwały;
- 7) ul. Łąkowa w miejscowości Dobra (dz. nr 627) o długości 134 m – przebieg drogi oznaczono na mapie stanowiącej załącznik nr 7 do niniejszej uchwały;
- 8) ul. Wiatrakowa w miejscowości Łowkowice (dz. nr 583) o długości 377 m – przebieg drogi oznaczono na mapie stanowiącej załącznik nr 8 do niniejszej uchwały.

¹⁾ Zmiany wymienionej uchwały zostały ogłoszone w: Dz. U. z 2015 r. poz. 774, poz. 870, poz. 1336, poz. 1830, poz. 1890 i poz. 2281 oraz z 2016 r. poz. 770 i poz. 903.

§ 2. Wykonanie uchwały powierza się Wójtowi Gminy Strzeleczyki.

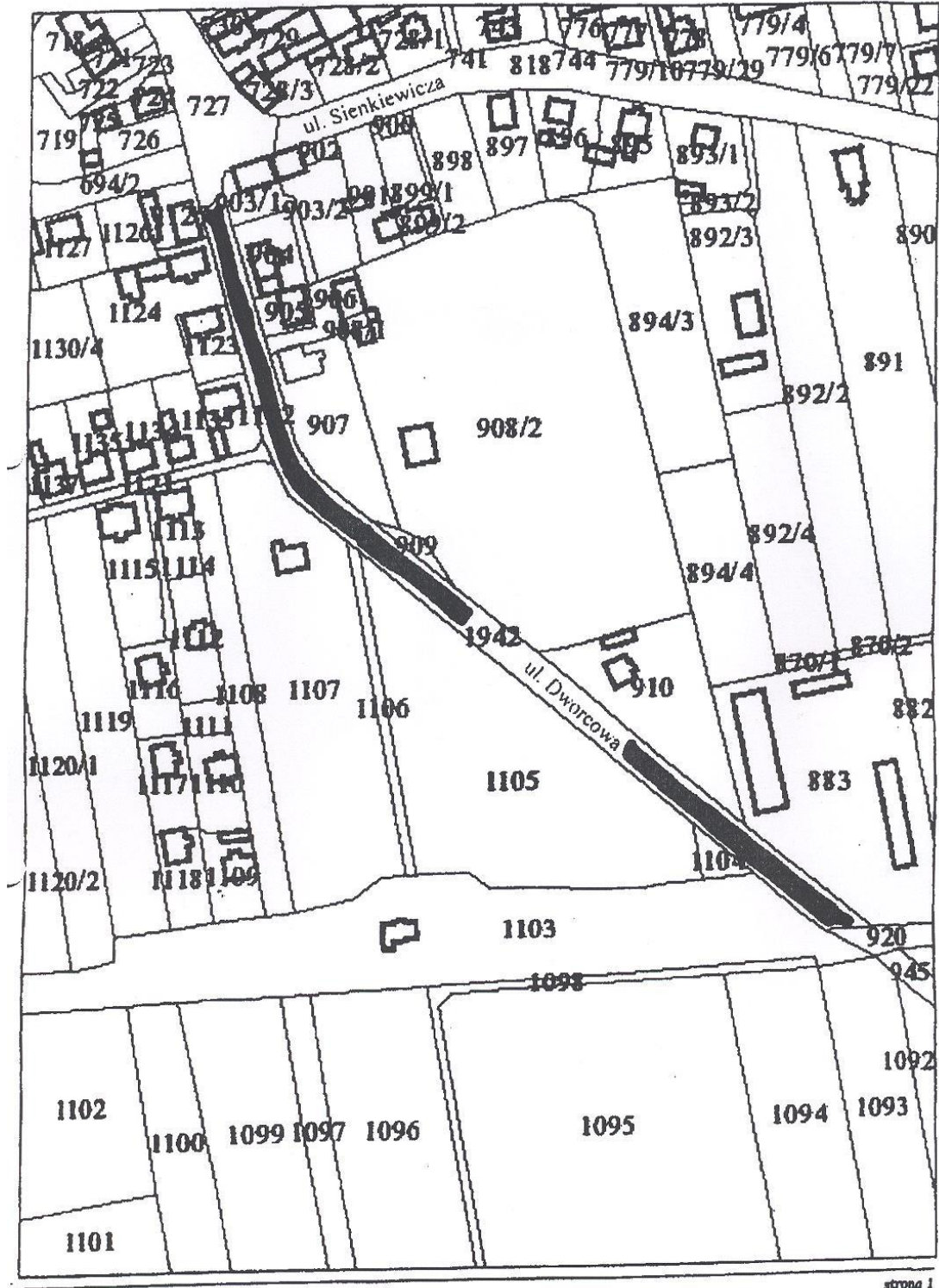
§ 3. Uchwała podlega ogłoszeniu w Dzienniku Urzędowym Województwa Opolskiego i wchodzi w życie z dniem 1 stycznia 2017 r.

Przewodniczący
Rady Gminy Strzeleczyki

Marek Kaliński

Załącznik nr 1
do uchwały nr XXV/136/16
Rady Gminy Strzelecckiej
z dnia 22 września 2016 r.

Strzelecckiej - System Informacji Przestrzennej
skala 1 : 2000

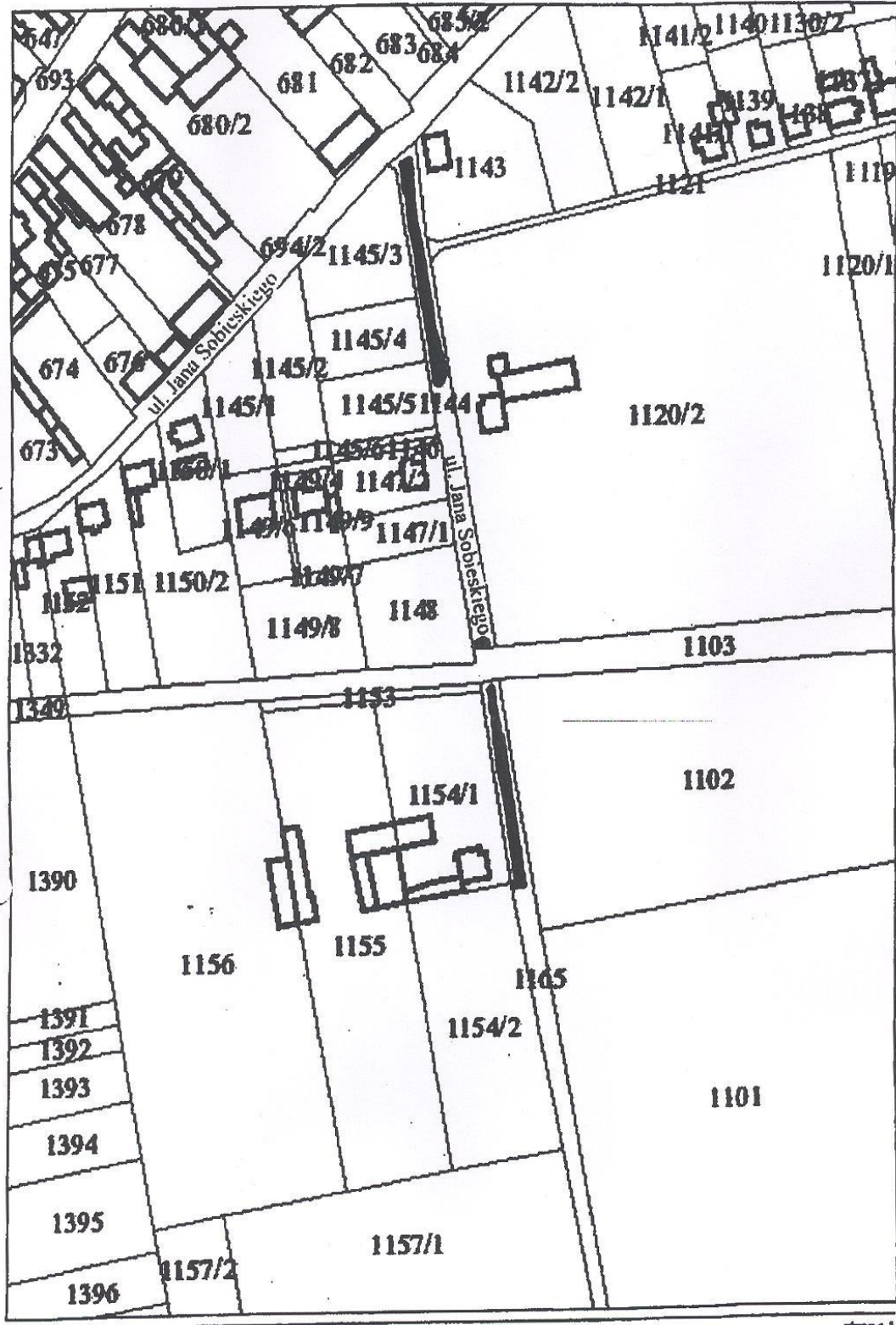


strona 1

Strzelecckiej, ul. Dworcowa (dz. nr 1942)

Załącznik nr 2
do uchwały nr XXV/136/16
Rady Gminy Strzeleccki
z dnia 22 września 2016 r.

Strzeleccki - System Informacji Przestrzennej
skala 1 : 2000

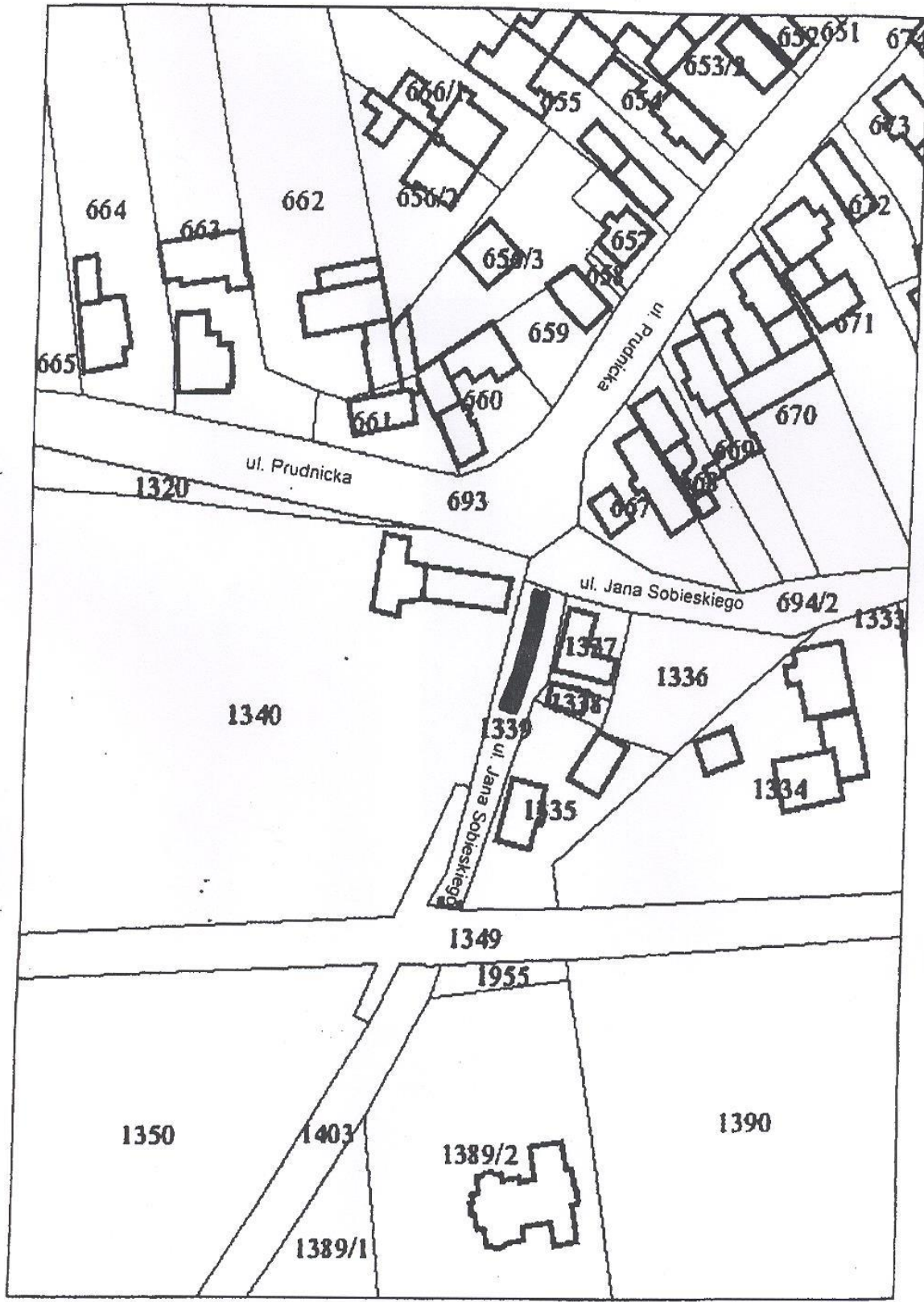


strona 1

Strzeleccki, ul. Jana Sobieskiego (dz. nr 1144 oraz część dz. nr 1165)

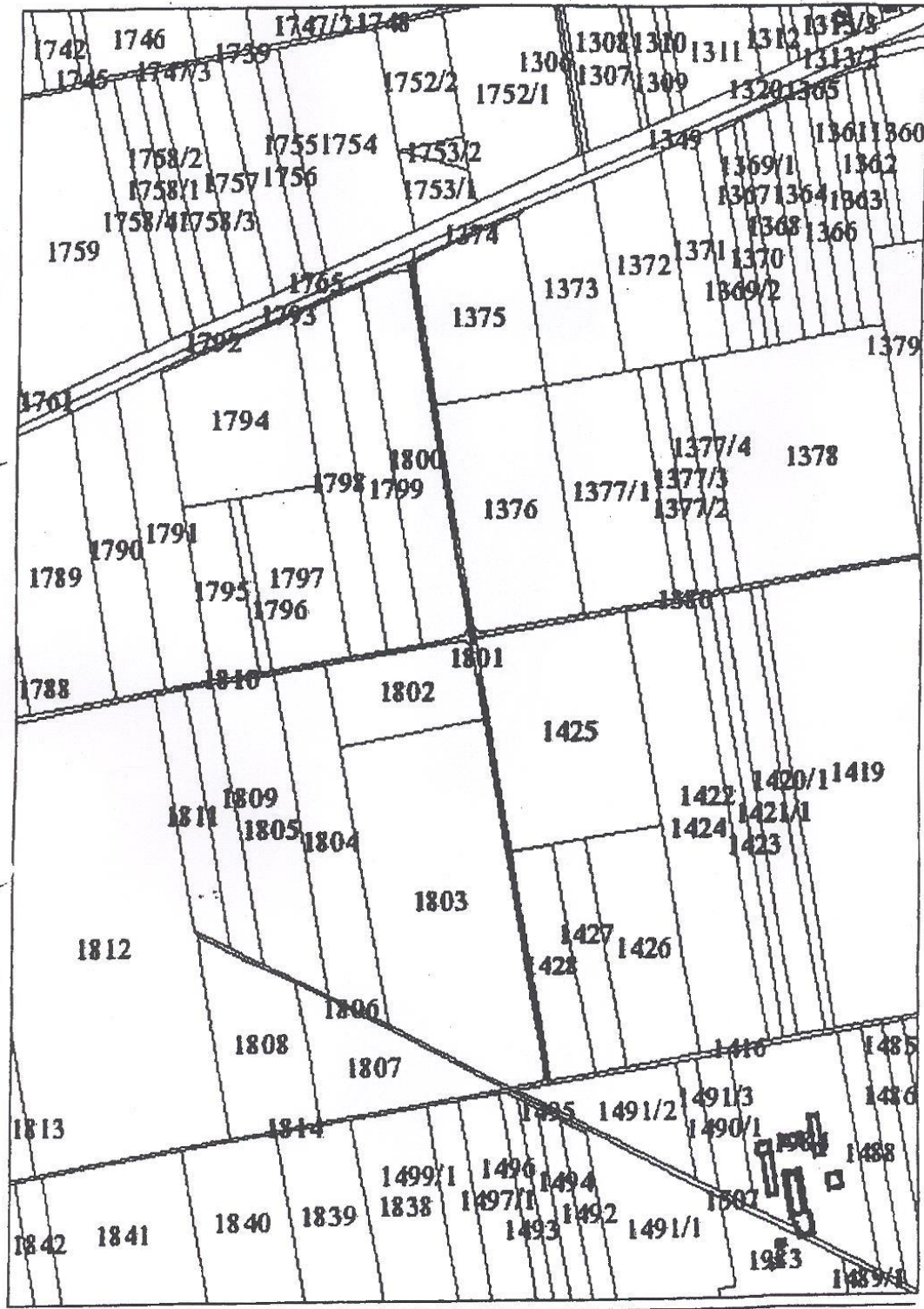
Załącznik nr 3
do uchwały nr XXV/136/16
Rady Gminy Strzeleczki
z dnia 22 września 2016 r.

Strzeleczki - System Informacji Przestrzennej
skala 1 : 1000



Załącznik nr 4
do uchwały nr XXV/136/16
Rady Gminy Strzeleczy
z dnia 22 września 2016 r.

Strzeleczy - System Informacji Przestrzennej
skala 1 : 5000

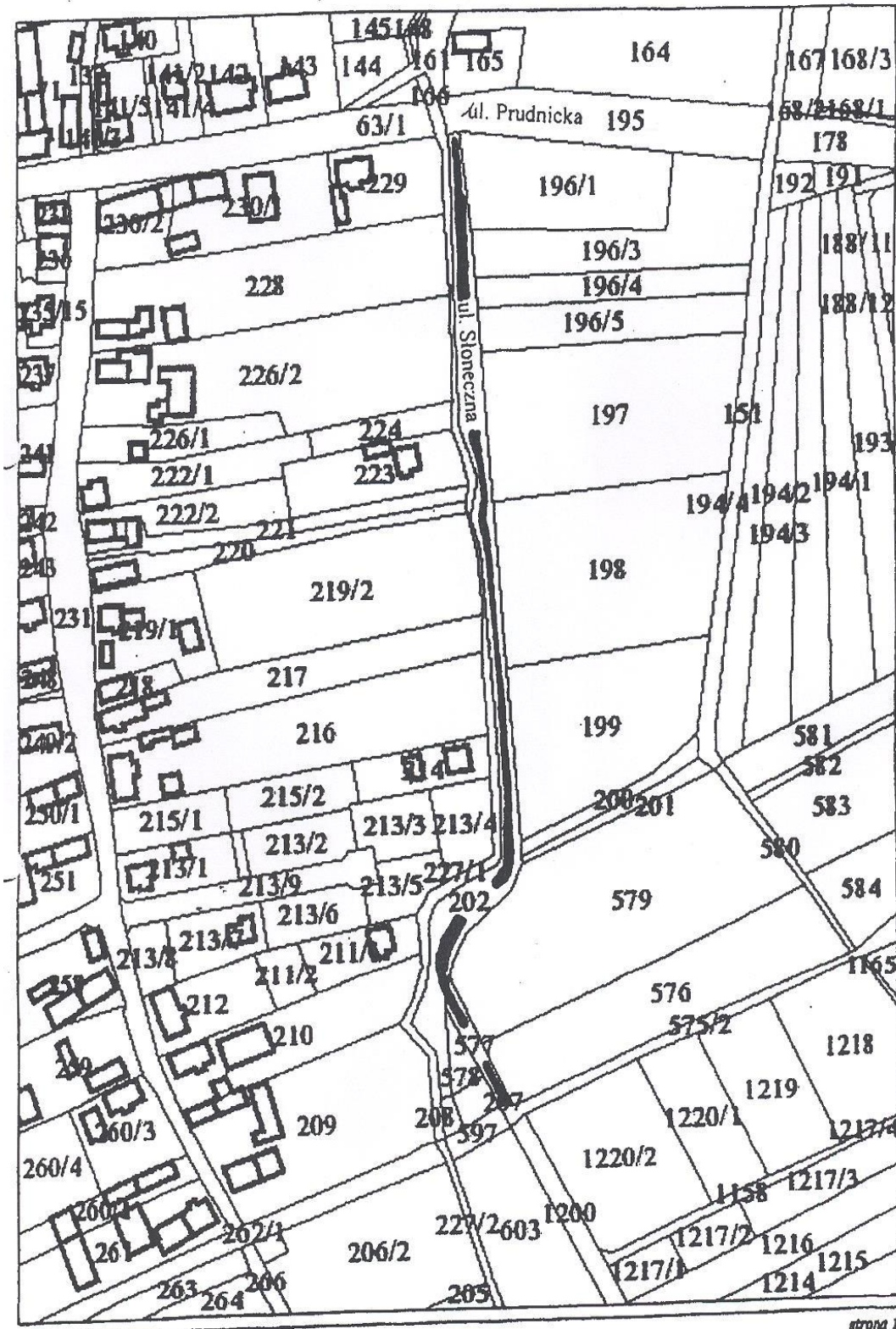


strona 1

Strzeleczy, dz. nr 1801

Załącznik nr 5
do uchwały nr XXV/136/16
Rady Gminy Strzeleczki
z dnia 22 września 2016 r.

Strzeleczki - System Informacji Przestrzennej
skala 1 : 2000

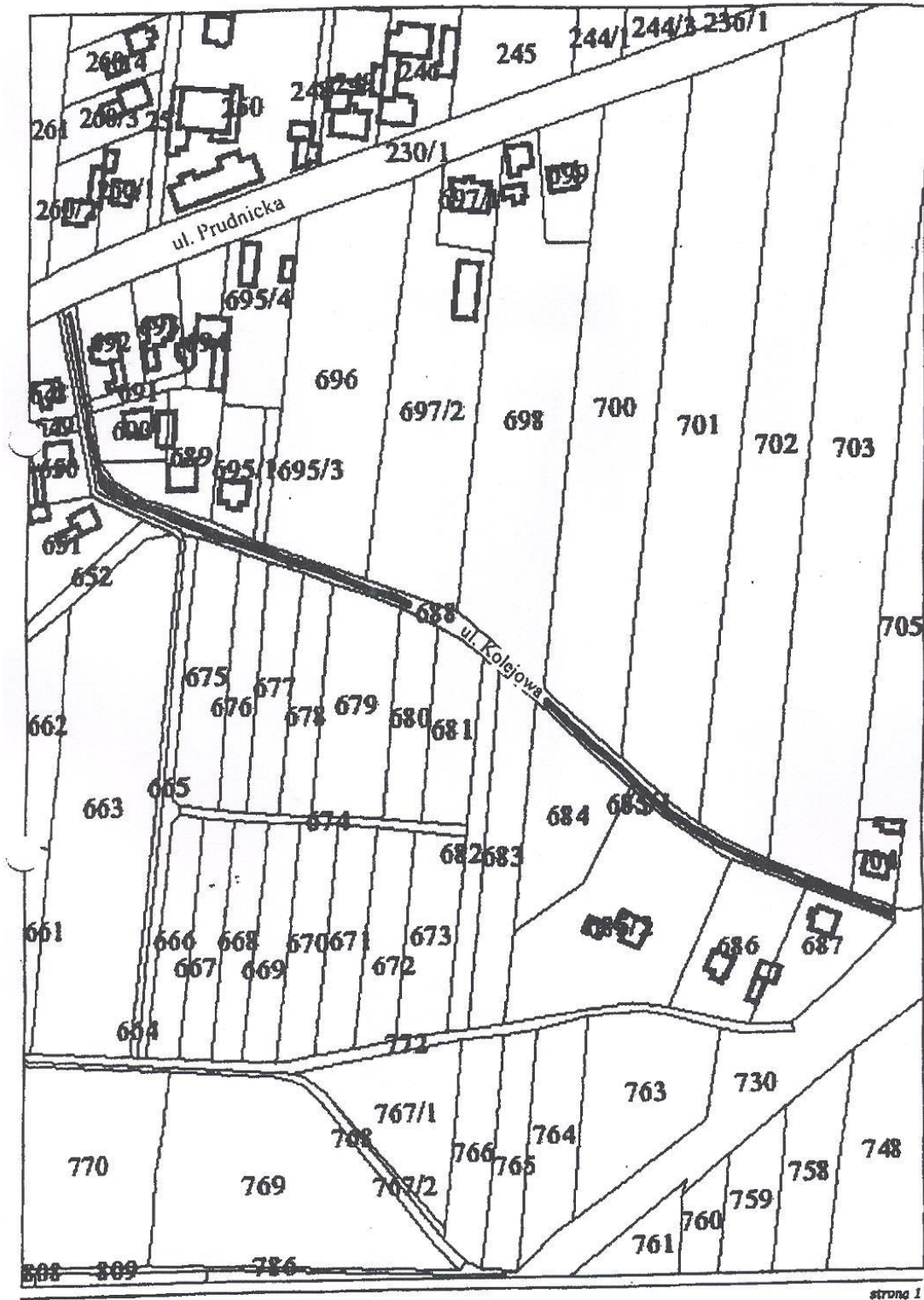


strona 1

Zielna, ul. Słoneczna (dz. nr 202 i dz. nr 577)

Załącznik nr 6
do uchwały nr XXV/136/16
Rady Gminy Strzeleczki
z dnia 22 września 2016 r.

Strzeleczki - System Informacji Przestrzennej
skala 1 : 2000

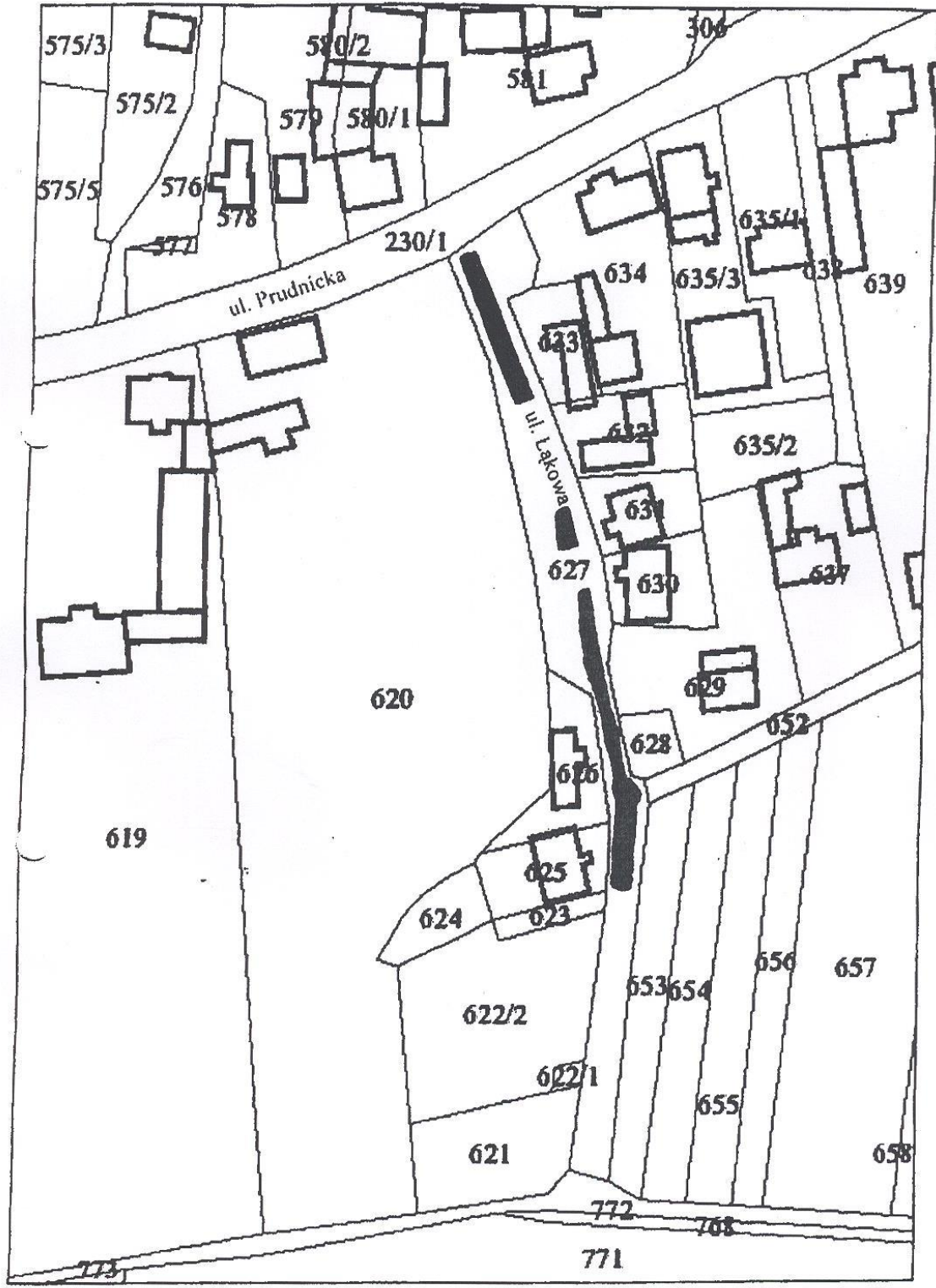


strona 1

Dobra, ul. Kolejowa, (dz. nr 888)

Załącznik nr 7
do uchwały nr XXV/136/16
Rady Gminy Strzeleczki
z dnia 22 września 2016 r.

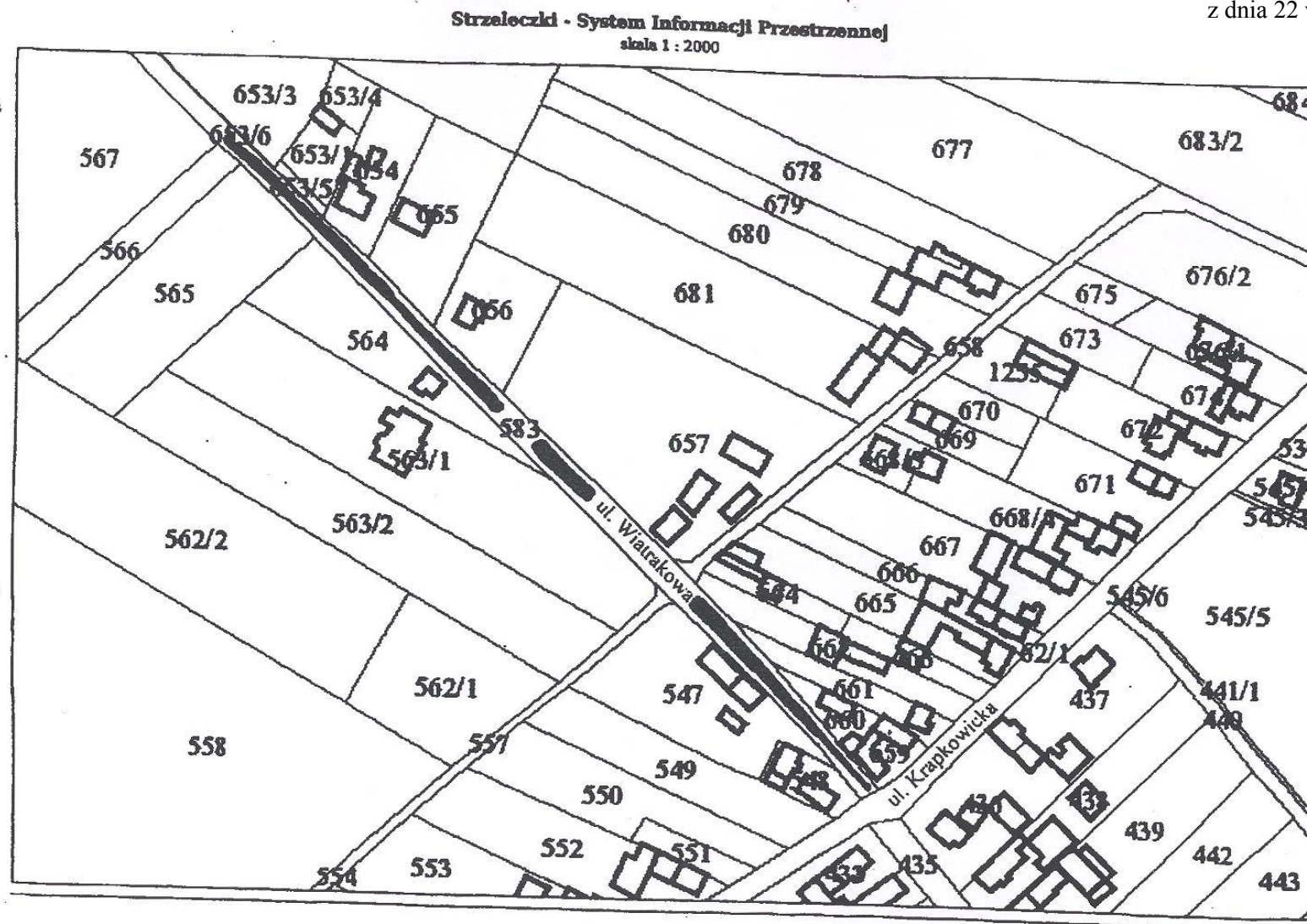
Strzeleczki - System Informacji Przestrzennej
skala 1 : 1000



strona 1

Dobra, ul. Łąkowa, (dz. nr 627)

Załącznik nr 8
do uchwały nr XXV/136/16
Rady Gminy Strzeleczki
z dnia 22 września 2016 r.



Ławkowice, ul. Wiatrakowa, (dz. nr 583)