



# DZIENNIK URZĘDOWY

## WOJEWÓDZTWA MAZOWIECKIEGO

---

Warszawa, dnia 7 lipca 2017 r.

Poz. 5972

### UCHWAŁA NR 93/17 SEJMIKU WOJEWÓDZTWA MAZOWIECKIEGO

z dnia 20 czerwca 2017 r.

#### **zmieniająca uchwałę w sprawie likwidacji dotychczasowej aglomeracji Mława oraz wyznaczenia nowej aglomeracji Mława**

Na podstawie art. 18 pkt 1 ustawy z dnia 5 czerwca 1998 r. o samorządzie województwa (Dz. U. z 2016 r. poz. 486, 1948 i 2260 oraz z 2017 r. poz. 730 i 935), art. 43 ust. 2a ustawy z dnia 18 lipca 2001 r. Prawo wodne (Dz. U. z 2015 r. poz. 469, z późn. zm.<sup>1)</sup>) oraz art. 22 ust. 2 i 3 ustawy z dnia 5 stycznia 2011 r. o zmianie ustawy Prawo wodne oraz niektórych innych ustaw (Dz. U. poz. 159 oraz z 2014 r. poz. 850) – uchwała się, co następuje:

**§ 1.** W uchwale nr 69/12 Sejmiku Województwa Mazowieckiego z dnia 12 marca 2012 r. w sprawie likwidacji dotychczasowej aglomeracji Mława oraz wyznaczenia nowej aglomeracji Mława (Dz. Urz. Woj. Maz. poz. 3017 oraz z 2015 r. poz. 142), wprowadza się następujące zmiany:

1) w § 2 ust. 1 otrzymuje brzmienie:

„1. Wyznacza się aglomerację Mława o równoważnej liczbie mieszkańców 35 426, położoną na terenie gminy Mława z oczyszczalnią ścieków komunalnych zlokalizowaną w Mławie.”;

2) załącznik do uchwały otrzymuje brzmienie określone w załączniku do niniejszej uchwały.

**§ 2.** Wykonanie uchwały powierza się Zarządowi Województwa Mazowieckiego.

**§ 3.** Uchwała wchodzi w życie po upływie 14 dni od dnia jej ogłoszenia w Dzienniku Urzędowym Województwa Mazowieckiego.

Przewodniczący Sejmiku Województwa  
Mazowieckiego

**Ludwik Rakowski**

---



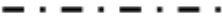


<sup>1)</sup>Zmiany tekstu jednolitego wymienionej ustawy zostały ogłoszone w Dz. U. z 2015 r. poz. 1590, 1642 i 2295, z 2016 r. poz. 352, 1250, 1948 i 2260 oraz z 2017 r. poz. 60.

Załącznik do uchwały Nr 93/17  
Sejmiku Województwa Mazowieckiego  
z dnia 20 czerwca 2017 r.

## OBSZAR I GRANICE AGLOMERACJI MŁAWA

Mapa w skali 1 : 10 000

### OBJAŚNIENIA ZNAKÓW

	Oczyszczalnia ścieków komunalnych
	Granica aglomeracji Mława przebiegająca wzdłuż zewnętrznych granic skanalizowanych działek budowlanych
	Granica administracyjna gminy
	Granica użytku ekologicznego Ostoja rzeki Seracz
	Granica Zielińsko - Rzegnowskiego Obszaru Chronionego Krajobrazu

Szkic położenia arkuszy:

