



DZIENNIK URZĘDOWY

WOJEWÓDZTWA MAZOWIECKIEGO

Warszawa, dnia 3 czerwca 2016 r.

Poz. 5116

UCHWAŁA NR XVII/99/2016 RADY GMINY OPINOGÓRA GÓRNA

z dnia 30 maja 2016 r.

w sprawie sporządzenia miejscowego planu zagospodarowania przestrzennego dla fragmentu miejscowości Przedwojowo I

Na podstawie art. 18 ust. 2 pkt 5, art. 41 ust. 1 ustawy z dnia 8 marca 1990 r. o samorządzie gminnym (Dz. U. z 2016 r., poz. 446), art. 20 ust. 1 i art. 34 ust. 1 ustawy z dnia 27 marca 2003 r. o planowaniu i zagospodarowaniu przestrzennym (Dz. U. z 2015 r. poz. 199, z późn. zm.¹⁾), w wykonaniu Uchwały nr VII/42/2015 Rady Gminy Opinogóra Górna z dnia 29 czerwca 2015 r. w sprawie przystąpienia do sporządzenia miejscowego planu zagospodarowania przestrzennego dla fragmentu miejscowości Przedwojowo I, uchwała się, co następuje:

Rozdział 1. PRZEPISY OGÓLNE

§ 1. 1. Po stwierdzeniu, że miejscowy plan zagospodarowania przestrzennego dla fragmentu miejscowości Przedwojowo I nie narusza ustaleń Studium uwarunkowań i kierunków zagospodarowania przestrzennego gminy Opinogóra Górna, uchwalonego uchwałą Nr XX/99/08 Rady Gminy Opinogóra z dnia 18 lipca 2008 r. zmienionego uchwałą Nr V/27/2015 Rady Gminy Opinogóra z dnia 31 marca 2015 r., uchwała się miejscowy plan zagospodarowania przestrzennego dla fragmentu miejscowości Przedwojowo I, zwany dalej planem.

2. Integralną część uchwały stanowi rysunek planu jako załącznik nr 1 w skali 1:1000.

3. Załącznikami do uchwały są ponadto:

- 1) rozstrzygnięcie o sposobie rozpatrzenia uwag do projektu planu, jako załącznik nr 2 ;
- 2) rozstrzygnięcie o sposobie realizacji zapisanych w planie inwestycji z zakresu infrastruktury technicznej, które należą do zadań własnych gminy oraz zasadach ich finansowania, zgodnie z przepisami o finansach publicznych, jako załącznik nr 3 .

§ 2. 1. Ilekroć w uchwale jest mowa o:

- 1) nieprzekraczalnej linii zabudowy – należy przez to rozumieć oznaczoną na rysunku planu linię, wyznaczającą minimalną odległość od linii rozgraniczającej, w której może być umieszczona ściana frontowa projektowanego budynku, za wyjątkiem części podziemnych budynków oraz elementów architektonicznych, jak schody zewnętrzne, balkony, pochylnie, niepodparte zadaszenia wejść, tarasy na gruncie, rampy, gzymsy, okapy dachu oraz inne detale wystroju architektonicznego.

2. Pojęcia i określenia użyte w ustaleniach planu, a niezdefiniowane powyżej należy rozumieć zgodnie z obowiązującymi przepisami prawa.

¹⁾ Zmiany tekstu jednolitego wymienionej ustawy zostały ogłoszone w Dz. U. z 2015 r. poz. 443, 774, 1265, 1434, 1713, 1777, 1830 i 1890.

§ 3. 1. Następujące oznaczenia graficzne zawarte na rysunku planu są ustaleniami planu:

- 1) granica obszaru objętego planem;
- 2) linie rozgraniczające tereny o różnym przeznaczeniu lub różnych zasadach zagospodarowania;
- 3) nieprzekraczalne linie zabudowy;
- 4) wymiarowanie;
- 5) oznaczenia literowe wraz z numerami wyróżniającymi poszczególne tereny:
 - a) MN/US1 - teren zabudowy służący realizacji zadań własnych gminy z zakresu edukacji publicznej, kultury i kultury fizycznej - teren towarzyszący zabudowie mieszkaniowej.

Rozdział 2.

Zasady ochrony i kształtowania ładu przestrzennego oraz wymagań wynikających z potrzeb kształtowania przestrzeni publicznych

§ 4. 1. Ustala się granicę obszaru objętego planem określoną na rysunku planu.

2. Ustala się linie rozgraniczające tereny o różnym przeznaczeniu lub różnym sposobie zagospodarowania określone na rysunku planu.

§ 5. 1. Teren objęty planem przeznaczony jest w całości na cel publiczny.

2. Na całym obszarze objętym planem w zgodzie z przepisami odrębnymi dopuszcza się:

- 1) prowadzenie sieci infrastruktury technicznej lub realizacja urządzeń infrastruktury technicznej;
- 2) lokalizowanie tymczasowych obiektów budowlanych zgodnie z przeznaczeniem terenów.

§ 6. Od frontu działki budowlanej zakazuje się realizacji pełnych ogrodzeń prefabrykowanych.

§ 7. Ustala się następujące zasady obsługi komunikacyjnej:

- 1) obowiązuje dojazd do działek budowlanych istniejących dróg publicznych będących poza granicami planu z zastrzeżeniem ustaleń pkt 2;
- 2) dopuszcza się w zgodzie z przepisami odrębnymi dojazd lub dostęp do działki budowlanej poprzez wydzielenie drogi wewnętrznej.

§ 8. Wysokość obiektów budowlanych nie ustalona w planie musi być zgodna z przepisami odrębnymi.

Rozdział 3.

Zasady ochrony środowiska, przyrody i krajobrazu kulturowego

§ 9. 1. Wszelkie zagospodarowanie musi być zgodne z właściwymi przepisami ochrony środowiska, przyrody i krajobrazu kulturowego.

2. Obszar objęty planem znajduje się w Krośnicko – Kosmowskim Obszarze Chronionego Krajobrazu. Wszelkie zagospodarowanie musi być zgodne z właściwymi przepisami odrębnymi.

§ 10. Ustala się obowiązek ochrony przed hałasem i zapewnienie standardu akustycznego dla terenów, w rozumieniu przepisów Prawa ochrony środowiska, poprzez wskazanie terenów, które należy traktować jako:

- 1) przeznaczone na cele „mieszkaniowo – usługowe” - teren oznaczony na rysunku planu symbolem MN/US1.

Rozdział 4.

Zasady ochrony dziedzictwa kulturowego i zabytków oraz dóbr kultury współczesnej

§ 11. Wszelkie zagospodarowanie musi być zgodne z właściwymi przepisami ochrony dziedzictwa kulturowego i zabytków oraz dóbr kultury współczesnej.

Rozdział 5.

Zasady kształtowania zabudowy oraz wskaźniki zagospodarowania terenu

§ 12. 1. Ustala się parametry i wskaźniki kształtowania zabudowy:

- 1) minimalną i maksymalną intensywność zabudowy jako wskaźnik powierzchni całkowitej zabudowy w odniesieniu do powierzchni działki budowlanej, zgodnie z ustaleniami szczegółowymi;
- 2) minimalny udział procentowy powierzchni biologicznie czynnej w odniesieniu do powierzchni działki budowlanej zwany dalej powierzchnią biologicznie czynną, zgodnie z ustaleniami szczegółowymi;
- 3) maksymalną wysokość zabudowy, zgodnie z ustaleniami szczegółowymi;
- 4) minimalną liczbę miejsc do parkowania, zgodnie z ustaleniami szczegółowymi;
- 5) gabaryty obiektów, zgodnie z ustaleniami szczegółowymi.

2. Ustala się nieprzekraczalne linie zabudowy. Budynki należy lokalizować zgodnie z wyznaczonymi nieprzekraczalnymi liniami zabudowy oraz zgodnie z przepisami odrębnymi.

3. Ustala się odległości nieprzekraczalnych linii zabudowy od linii rozgraniczających zgodnie z rysunkiem planu w tym zgodnie z wymiarami oznaczonymi na rysunku planu.

Rozdział 6.

Granice i sposoby zagospodarowania terenów lub obiektów podlegających ochronie, ustalonych na podstawie odrębnych przepisów, w tym terenów górniczych, a także narażonych na niebezpieczeństwo powodzi oraz zagrożonych osuwaniem się mas ziemnych

§ 13. Nie ustala się. Na terenie objętym planem takie tereny nie występują.

Rozdział 7.

Szczegółowe zasady i warunki scalania i podziału nieruchomości objętych planem miejscowym

§ 14. 1. Na terenie objętym planem nie przewiduje się scalania i podziału w rozumieniu przepisów o gospodarce nieruchomościami.

2. Wydzielenie działki budowlanej musi umożliwiać właściwe zagospodarowanie terenu, zgodnie z przeznaczeniem oraz przepisami odrębnymi. W szczególności dotyczy to:

- 1) dostępu do drogi publicznej lub drogi wewnętrznej;
- 2) dojść i dojazdów;
- 3) miejsc postojowych dla samochodów w ilości określonej w planie;
- 4) właściwego gromadzenia odpadów;
- 5) przyłączenia do sieci infrastruktury technicznej.

3. Wydzielona działka budowlana musi spełniać następujące parametry:

- 1) minimalna szerokość frontu:
 - a) 16,0 m,
- 2) minimalna powierzchnia:
 - a) 400 m²;
- 3) kąt położenia granic działki w stosunku do pasa drogowego od 80° do 100° z wyłączeniem działek narożnych lub w dostosowaniu do istniejących podziałów.

4. Parametry wydzielanych działek ustalone w ust. 3 nie dotyczą wydzielen pod urządzenia infrastruktury technicznej.

Rozdział 8.

Zasady modernizacji, rozbudowy i budowy systemu komunikacji

§ 15. 1. Na terenie objętym planem nie występują drogi publiczne.

2. Ustala się następujące minimalne wskaźniki wyposażenia w miejsca postojowe:

- 1) dla zabudowy usług publicznych – minimum 1 miejsce postojowe na każde rozpoczęte 50 m² pow. użytkowej,
- 2) ilość miejsc parkingowych przeznaczonych do parkowania pojazdów zaopatrzonych w kartę parkingową ustala się w liczbie nie mniejszej, niż określona w obowiązujących w tym zakresie przepisach odrębnych.

3. Dla dróg wewnętrznych realizowanych w obrębie terenów przeznaczonych do zabudowy ustala się następujące wymagania:

- 1) minimalna szerokość drogi: 6 m.

Rozdział 9.

Zasady modernizacji, rozbudowy i budowy systemu infrastruktury technicznej

§ 16. 1. Ustala się że parametry sieci infrastruktury technicznej w tym parametry techniczne, ekonomiczne i użytkowe należy przyjmować w dostosowaniu do przepisów ogólnych, norm i aktualnej wiedzy technicznej.

2. W zakresie zaopatrzenia w wodę ustala się:

- 1) zaopatrzenie w wodę na cele socjalno – bytowe z gminnej sieci wodociągowej;
- 2) średnicę przewodów rozdzielczych sieci wodociągowej do 250 mm;
- 3) dopuszcza się korzystanie z indywidualnych ujęć wody do czasu oddania do użytkowania sieci wodociągowej.

3. W zakresie odprowadzania i oczyszczania ścieków oraz gospodarowania wodami opadowymi i roztopowymi ustala się:

- 1) odprowadzania ścieków sanitarnych w oparciu o system kanalizacji sanitarnej, z rzutem ścieków do oczyszczalni ścieków z zastrzeżeniem pkt 3;
- 2) średnicę sieci kanalizacji sanitarnej od 160 mm;
- 3) dopuszcza się odprowadzanie ścieków sanitarnych do indywidualnych oczyszczalni ścieków lub gromadzenie ścieków w bezodpływowych zbiornikach do czasu oddania do użytkowania sieci kanalizacyjnej;
- 4) zagospodarowanie wód opadowych i roztopowych poprzez odprowadzenie ich do ziemi na terenie własnej działki, zgodnie z obowiązującymi przepisami;
- 5) obowiązek podczyszczania wód opadowych zanieczyszczonych, w stopniu zapewniającym spełnianie wymagań obowiązujących przepisów.

4. W zakresie zaopatrzenia w ciepło ustala się – pozyskiwanie energii cieplnej z indywidualnych źródeł ciepła w zgodzie z przepisami odrębnymi.

5. W zakresie zaopatrzenia w energię elektryczną ustala się:

- 1) zaopatrzenie z sieci elektroenergetycznych średniego napięcia SN 15 kV i niskiego napięcia nn, z dopuszczeniem rozbudowy o nowe stacje transformatorowe SN/nn.

6. W zakresie zaopatrzenia w gaz – sieć gazowa nie występuje.

7. W zakresie gospodarki odpadami ustala się gospodarowanie odpadami prowadzić zgodnie z gminnym planem gospodarki odpadami oraz przepisami odrębnymi w tym w szczególności ustawą o utrzymaniu czystości i porządku w gminach.

8. Pozostałe elementy systemu infrastruktury technicznej należy realizować zgodnie z przepisami ogólnymi.

Rozdział 10.

Sposób i termin tymczasowego zagospodarowania, urządzania i użytkowania terenów

§ 17. Dopuszcza się tymczasowe zagospodarowanie, urządzenie i użytkowanie terenów wyłącznie jako zgodne z przeznaczeniem terenów.

Rozdział 11.**Wysokość stawki procentowej służącej naliczeniu opłaty z tytułu wzrostu wartości nieruchomości**

§ 18. Ustala się stawkę procentową w wysokości 0% wzrostu wartości nieruchomości dla terenu objętego planem.

Rozdział 12.**Szczególne warunki zagospodarowania terenów oraz ograniczenia w ich użytkowaniu, w tym zakaz zabudowy**

§ 19. Ustalenia dla terenu oznaczonego na rysunku planu symbolem MN/US1:

- 1) przeznaczenie terenu - teren zabudowy służący realizacji zadań własnych gminy z zakresu edukacji publicznej, kultury i kultury fizycznej - teren towarzyszący zabudowie mieszkaniowej;
- 2) zasady kształtowania zabudowy i zagospodarowania terenu:
 - a) kształtowanie zabudowy i zagospodarowanie terenu zgodnie z ustaleniami ogólnymi planu i przepisami odrębnymi;
- 3) parametry i wskaźniki kształtowania zabudowy i zagospodarowania terenu:
 - a) nieprzekraczalną linię zabudowy ustala się zgodnie z rysunkiem planu,
 - b) wskaźnik intensywności zabudowy – minimalnie 0,1, maksymalnie 1,0,
 - c) powierzchnia biologicznie czynna – minimalnie 50% powierzchni działki budowlanej,
 - d) maksymalna wysokość zabudowy: 10,0 m,
 - e) dachy jedno, dwu lub wielospadowe o spadkach głównych połaci dachowych do 45°,
 - f) szerokość elewacji frontowej – do 40,0 m;
 - g) maksymalna wysokość górnej krawędzi elewacji frontowej (mierzonej od średniego poziomu terenu przed głównym wejściem do budynku) – minimum 2,6 m maksymalnie 10,0 m;
 - h) ilość kondygnacji nadziemnych – od 1 do 2.

Rozdział 13.**Przepisy przejściowe i końcowe**

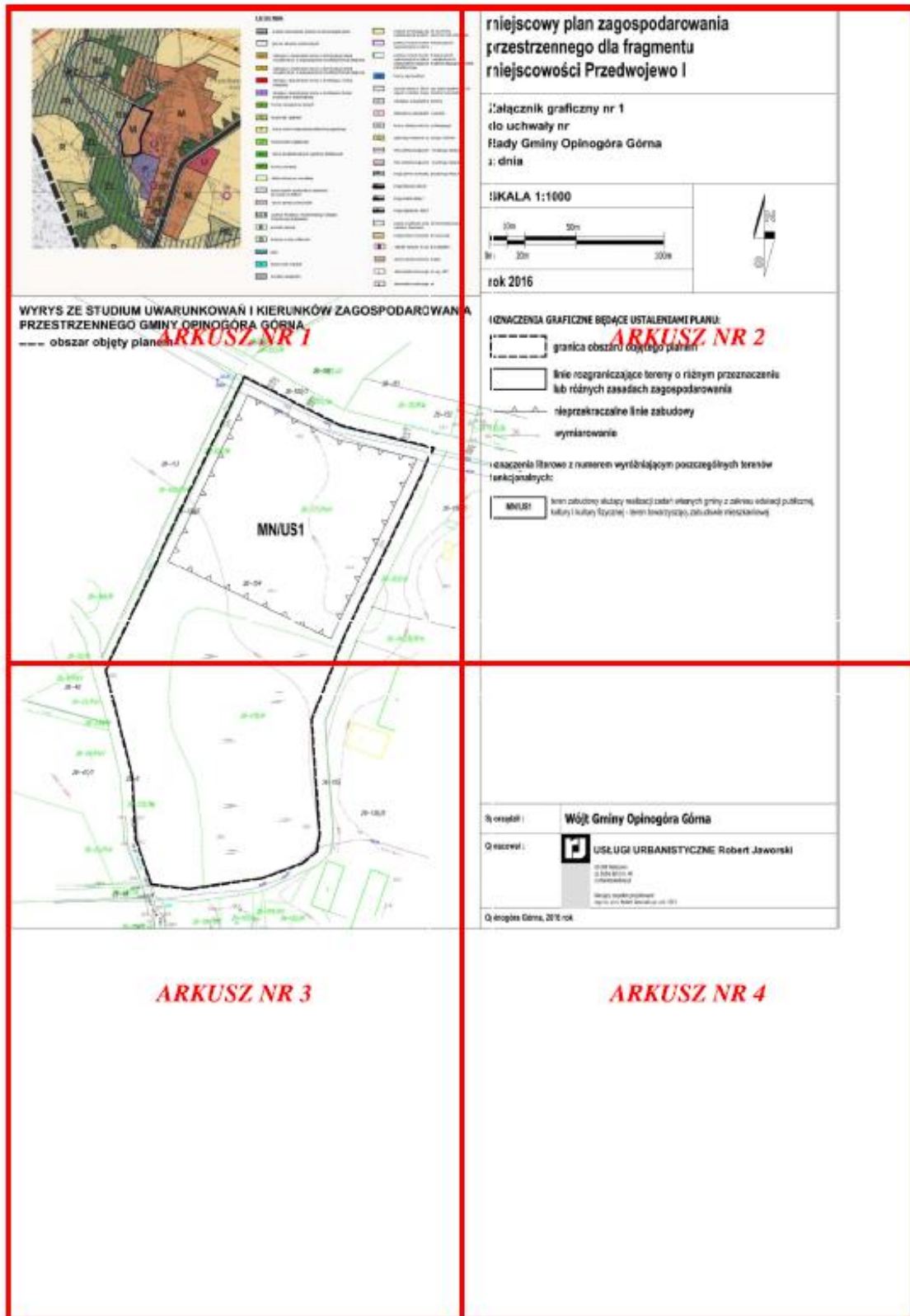
§ 20. Wykonanie uchwały powierza się wójtowi gminy.

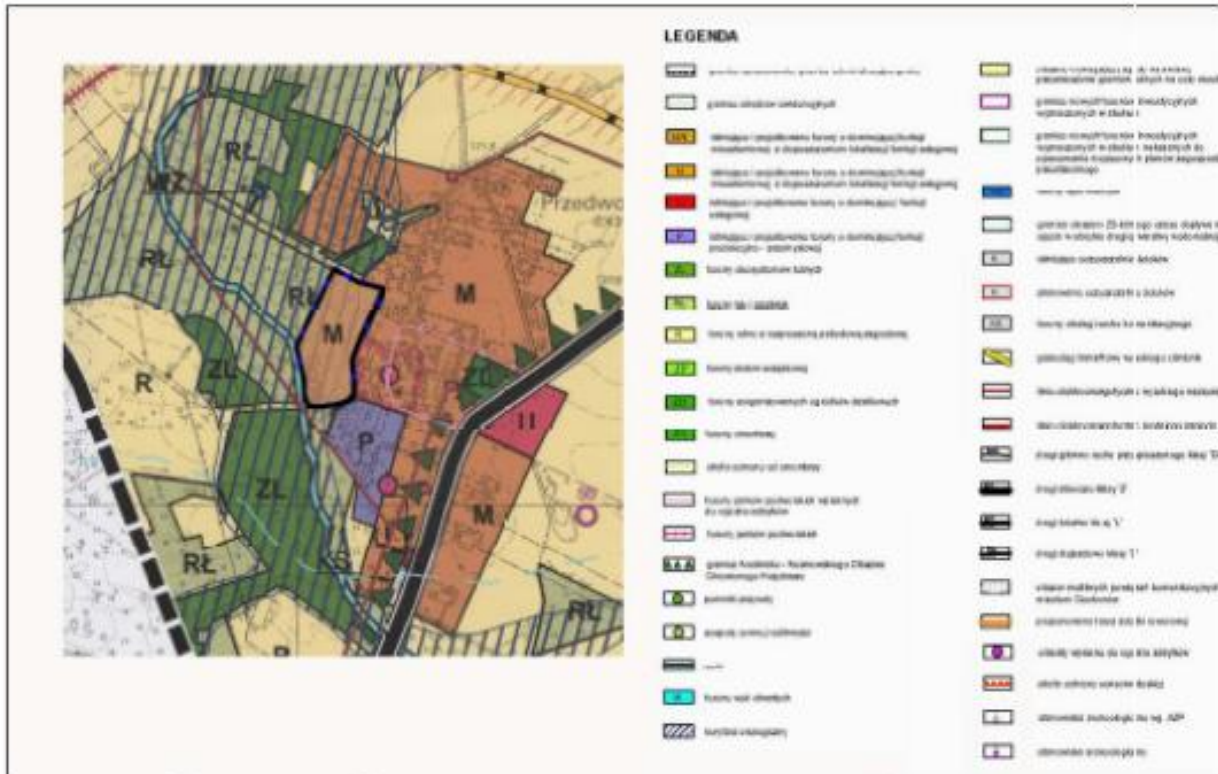
§ 21. Uchwała wchodzi w życie po upływie 14 dni od dnia ogłoszenia w Dzienniku Urzędowym Województwa Mazowieckiego.

Przewodniczący Rady Gminy:
Jolanta Grochowska

Załącznik Nr 1 do Uchwały Nr XVII/99/2016 Rady Gminy Opinogóra Góra z dnia 30 maja 2016 r.

Mapa przeglądowa podziału na arkusze A3 załącznika Nr 1 do Uchwały Nr XVII/99/2016 Rady Gminy Opinogóra Góra z dnia 30 maja 2016 r, skala 1:3000













WYRYS ZE STUDIUM UWARUNKOWAŃ I KIERUNKÓW ZAGOSPODAROWANI PRZESTRZENNEGO GMINY OPINOGÓRA GÓRNA

— — — obszar objęty planem



miejscowy plan zagospodarowania przestrzennego dla fragmentu miejscowości Przedwojowo I	
Załącznik graficzny nr 1 do uchwały nr Rady Gminy Opinogóra Górna z dnia	
SKALA 1:1000 	
rok 2016	
IA	(OZNACZENIA GRAFICZNE BĘDĄCE USTALENIAMI PLANU:
	granica obszaru objętego planem
	linie rozgraniczające tereny o różnym przeznaczeniu lub różnych zasadach zagospodarowania
	nieprzekraczalne linie zabudowy
	wymiarowanie
	oznaczenia literowe z numerem wyróżniającym poszczególnych terenów funkcyjnych:
	teren zabudowy służący realizacji zadań własnych gminy z zakresu edukacji publicznej, kultury i kultury fizycznej - teren towarzyszący zabudowie mieszkaniowej



Stworzył :	Wójt Gminy Opinogóra Górna
Opracował :	 USŁUGI URBANISTYCZNE Robert Jaworski <small>ul. Długa 8/10 m. 49 opinogora@wp.pl</small> <small>Biuro projektowe: mgr inż. arch. Robert Jaworski upr. arch. 1513</small>
Opinogóra Górna, 2016 rok	

Załącznik Nr 2 do uchwały Nr XVII/99/2016
Rady Gminy Opinogóra Górna
z dnia 30 maja 2016 r.

Rozstrzygnięcie o sposobie rozpatrzenia uwag wniesionych do projektu planu

Na podstawie art. 20 ust. 1 ustawy z dnia 27 marca 2003 r. o planowaniu i zagospodarowaniu przestrzennym (Dz. U. z 2015 r. poz. 199, z późn. zm.¹⁾) Rada Gminy Opinogóra Górna rozstrzyga, co następuje:

Do projektu miejscowego planu zagospodarowania przestrzennego dla fragmentu miejscowości Przedwojewo I nie wpłynęły żadne uwagi, wobec czego nie rozstrzyga się o sposobie ich rozpatrzenia.

¹⁾Zmiany tekstu jednolitego wymienionej ustawy zostały ogłoszone w Dz. U. z 2015 r. poz. 443, 774, 1265, 1434, 1713, 1777, 1830 i 1890.

Załącznik Nr 3 do uchwały Nr XVII/99/2016
Rady Gminy Opinogóra Górna
z dnia 30 maja 2016 r.

Rozstrzygnięcie o sposobie realizacji zapisanych w planie inwestycji z zakresu infrastruktury technicznej, które należą do zadań własnych gminy oraz zasadach ich finansowania, zgodnie z przepisami o finansach publicznych

§ 1. 1. Inwestycje z zakresu infrastruktury technicznej służące zaspokajaniu zbiorowych potrzeb mieszkańców stanowią zgodnie z art. 7 ust. 1 ustawy z dnia 8 marca 1990 r. o samorządzie gminnym (Dz. U. z 2016 r. poz. 446) zadania własne gminy.

2. Inwestycje z zakresu infrastruktury technicznej zapisane w niniejszym planie obejmują:

- 1) traktowane jako zadania wspólne inwestycje w liniach rozgraniczających dróg, w tym wybudowanie drogi wraz z oświetleniem, uzbrojeniem podziemnym, zielenią i odpowiednimi zabezpieczeniami technicznymi zmniejszającymi uciążliwość w rozumieniu przepisów o ochronie środowiska,
- 2) inwestycje realizowane samodzielnie w liniach rozgraniczających ulic lub poza liniami rozgraniczającymi ulic.

§ 2. Opis sposobu realizacji inwestycji wskazanych w § 1 ust. 2 pkt 1 i 2:

1. Realizacja inwestycji przebiegać będzie zgodnie z obowiązującymi przepisami i normami, w tym m.in. ustawą z dnia 29 stycznia 2004 r. Prawo zamówień publicznych (Dz. U. z 2015 r. poz. 2164), ustawą z dnia 7 lipca 1994 r. Prawo budowlane (Dz. U. z 2016 r. poz. 290), ustawą z dnia 21 marca 1985 r. o drogach publicznych (Dz. U. z 2015 r. poz. 460, z późn. zm.¹⁾) i ustawą z dnia 27 kwietnia 2001 r. Prawo ochrony środowiska (Dz. U. z 2016 r. poz. 672). Sposób realizacji inwestycji wynikał będzie z wykorzystania możliwych do zastosowania rozwiązań techniczno - technologicznych, w sposób gwarantujący dobrą jakość wykonania. Dopuszcza się etapową realizację inwestycji.

2. Sposób realizacji inwestycji określonych w § 1 ust. 2 pkt 1 i 2 może ulegać modyfikacji wraz z dokonującym się postępowaniem techniczno - technologicznym, zgodnie z zasadą stosowania najlepszej dostępnej techniki, o ile nie nastąpi naruszenie ustaleń planu.

3. Realizacja i finansowanie inwestycji w zakresie infrastruktury technicznej niewyszczególnionych w § 1 ust. 2 pkt 1 i 2 jest przedmiotem umowy zainteresowanych stron.

§ 3. Finansowanie inwestycji w zakresie infrastruktury technicznej, które należą do zadań własnych gminy, ujętych w niniejszym planie podlega przepisom ustawy z dnia 27 sierpnia 2009 r. o finansach publicznych (Dz. U. z 2013 r. poz. 885, z późn. zm.²⁾), przy czym:

- 1) wydatki inwestycyjne finansowane z budżetu gminy ustala się w uchwale budżetowej,
- 2) inwestycje, których okres realizacji przekracza jeden rok budżetowy ujmowane są w wykazie stanowiącym załącznik do uchwały budżetowej, zwanym "Wieloletnia Prognoza Finansowa".

§ 4. 1. Zadania w zakresie budowy dróg w terenach funkcjonalnych wskazanych w § 1 ust. 2 pkt 1 i 2 finansowane będą przez budżet gminy lub na podstawie porozumień z innymi podmiotami.

2. Zadania w zakresie budowy sieci wodociągowej i kanalizacji sanitarnej w terenach funkcjonalnych, wskazanych w § 1 ust. 2 pkt 1 i 2, finansowane będą na podstawie przepisów ustawy z dnia 7 czerwca 2001 r. o zbiorowym zaopatrzeniu w wodę i zbiorowym odprowadzaniu ścieków (Dz. U. z 2015 r. poz. 139 i 1893).

¹⁾ Zmiany tekstu jednolitego wymienionej ustawy zostały ogłoszone w Dz. U. z 2015 r. poz. 443, 774, 1265, 1434, 1713, 1777, 1830 i 1890.

²⁾ Zmiany tekstu jednolitego wymienionej ustawy zostały ogłoszone w Dz. U. z 2013 r. poz. 938 i 1646, z 2014 r. poz. 379, 911, 1146, 1626 i 1877, z 2015 r. poz. 238, 532, 1045, 1117, 1130, 1189, 1190, 1269, 1358, 1513, 1830, 1854, 1890 i 2150 oraz z 2016 r. poz. 195.

3. Inwestycje w zakresie przesyłania i dystrybucji paliw gazowych, energii elektrycznej lub ciepła, określone w § 1 ust. 2 pkt 1 i 2, realizowane będą w sposób określony w art. 7 ustawy z dnia 10 kwietnia 1997r. Prawo energetyczne (Dz. U. z 2012 r. poz. 1059, z późn. zm.³⁾).

³⁾ Zmiany tekstu jednolitego wymienionej ustawy zostały ogłoszone w Dz. U. z 2013 r. poz. 984 i 1238, z 2014 r. poz. 490, 457, 900, 942, 1101 i 1662, z 2015 r. poz. 478, 942, 1618, 1960 i 2365 oraz z 2016 r. poz. 266.