



DZIENNIK URZĘDOWY

WOJEWÓDZTWA MAZOWIECKIEGO

Warszawa, dnia 30 kwietnia 2014 r.

Poz. 4438

UCHWAŁA NR 148/14 SEJMIKU WOJEWÓDZTWA MAZOWIECKIEGO

z dnia 28 kwietnia 2014 r.

w sprawie wyznaczenia aglomeracji Serock

Na podstawie art. 18 pkt 1 ustawy z dnia 5 czerwca 1998 r. o samorządzie województwa (Dz. U. z 2013 r. poz. 596 i 645 oraz z 2014 r. poz. 379) oraz art. 43 ust. 2a ustawy z dnia 18 lipca 2001 r. Prawo wodne (Dz. U. z 2012 r. poz. 145, z późn. zm.[#]) uchwala się, co następuje:

§ 1. 1. Wyznacza się aglomerację Serock o równoważnej liczbie mieszkańców 14 981, położoną na terenie gmin: Serock, Wieliszew oraz Nieporęt, z oczyszczalnią ścieków komunalnych zlokalizowaną w miejscowości Dębe.

2. W skład aglomeracji Serock wchodzi następujące miejscowości z gminy Serock: Wierzbica, Serock, Borowa Góra, Stasi Las, Dosin, Jadwisin, Zegrze, Skubianka, Jachranka, Izbica, Dębe, z gminy Nieporęt: Zegrze Południowe, Nieporęt, Białobrzegi, Rynia, z gminy Wieliszew: Wieliszew, Łajski, Michałów – Reginów, Komornica.

3. Obszar i granice aglomeracji Serock, o której mowa w ust. 1, określa mapa w skali

1 : 25 000, stanowiąca załącznik do uchwały.

§ 2. Wykonanie uchwały powierza się Zarządowi Województwa Mazowieckiego.

§ 3. Traci moc uchwała Nr 180/12 Sejmiku Województwa Mazowieckiego z dnia 12 lipca 2012 r. w sprawie likwidacji dotychczasowej aglomeracji Serock oraz wyznaczenia nowej aglomeracji Serock (Dz. Urz. Woj. Maz. poz. 5556).

§ 4. Uchwała wchodzi w życie po upływie 14 dni od dnia jej ogłoszenia w Dzienniku Urzędowym Województwa Mazowieckiego.





Przewodniczący Sejmiku Województwa
Mazowieckiego

Ludwik Rakowski

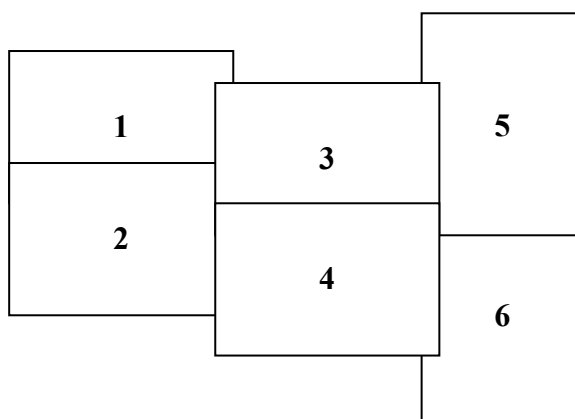
OBSZAR I GRANICE AGLOMERACJI SEROCK

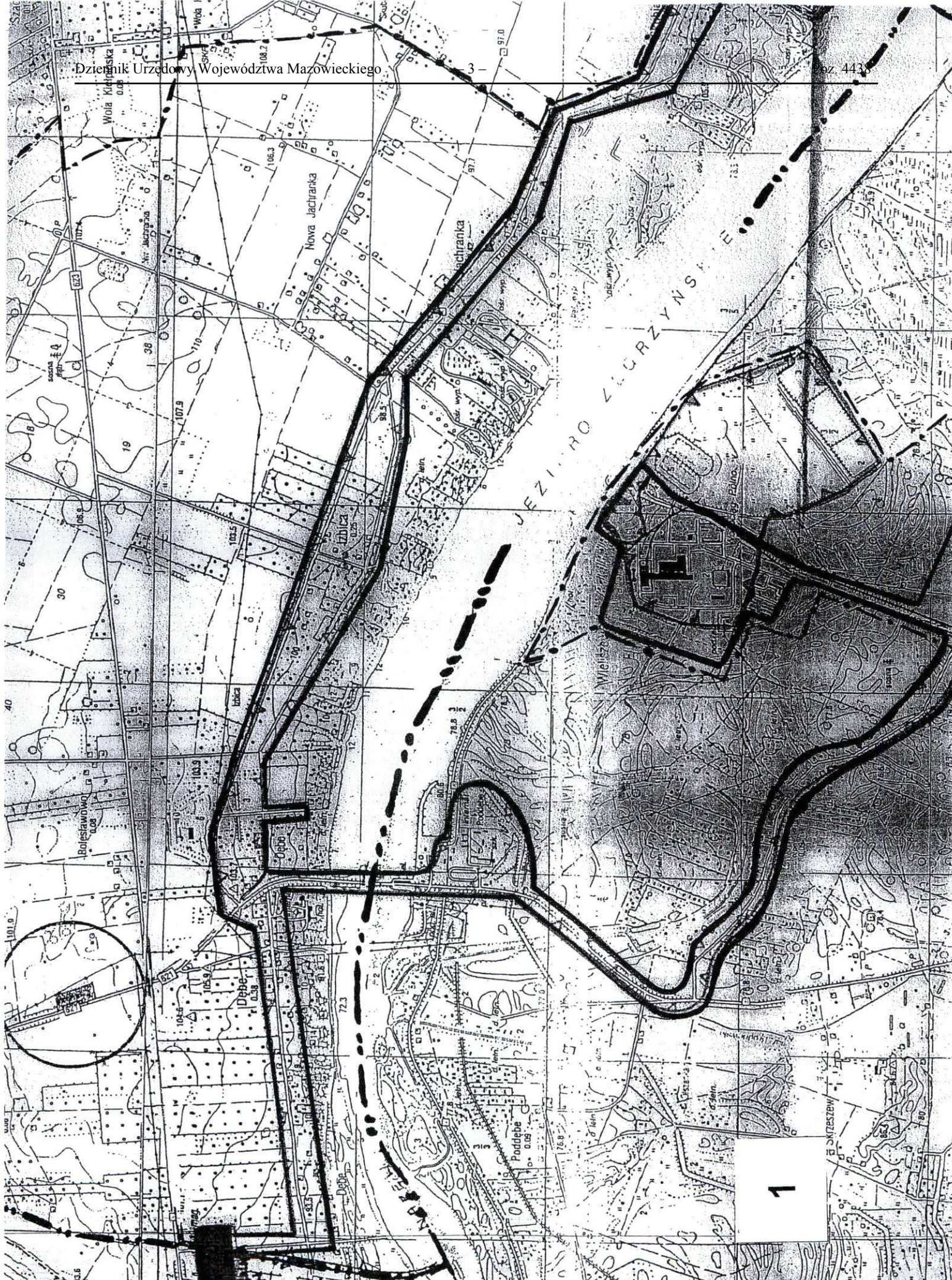
Mapa w skali 1 : 25 000

OBJAŚNIENIA ZNAKÓW

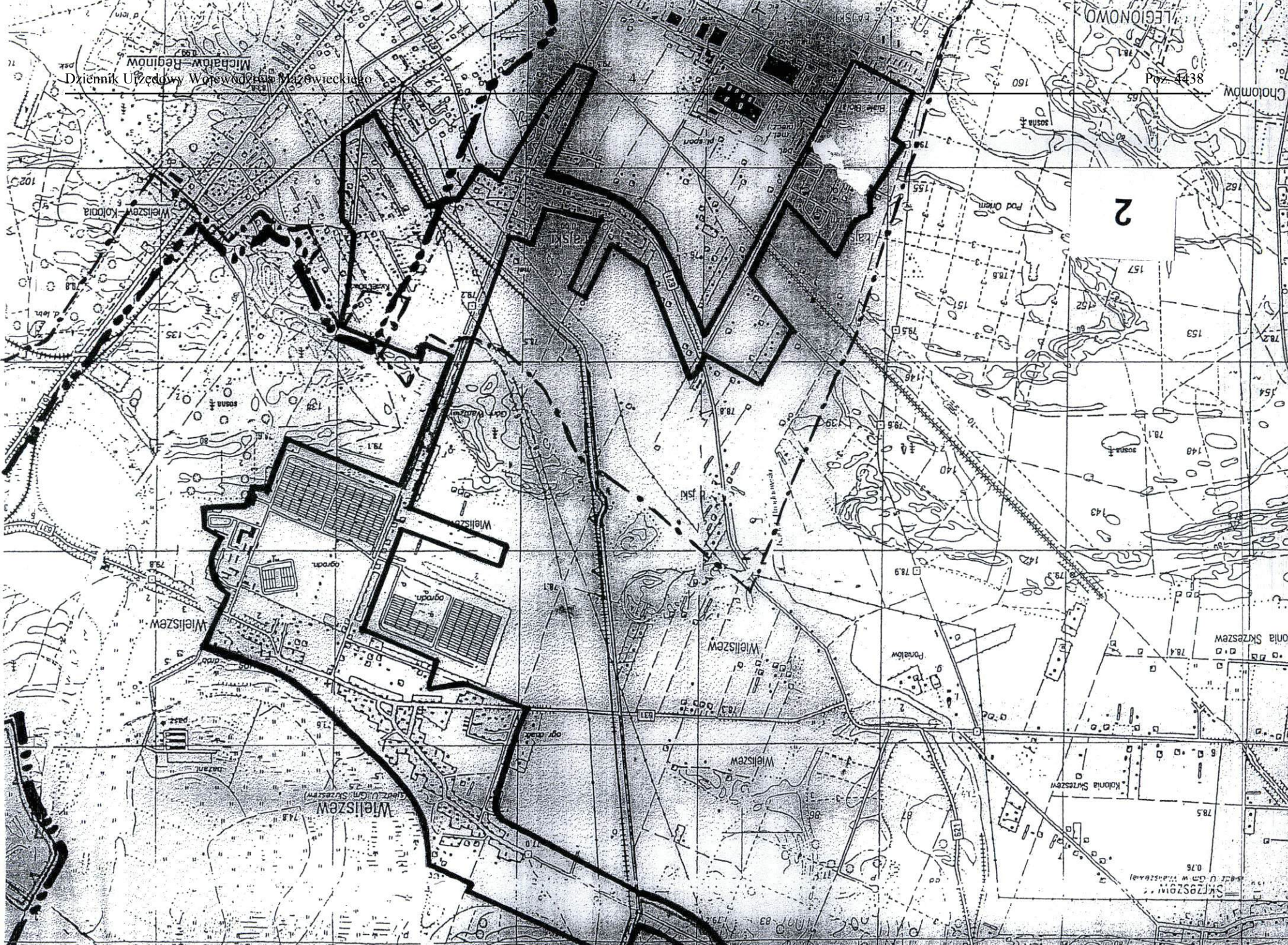
	oczyszczalnia ścieków komunalnych
	granica aglomeracji
	granice gminy
	granice obszarów chronionych

Szkic położenia arkuszy:

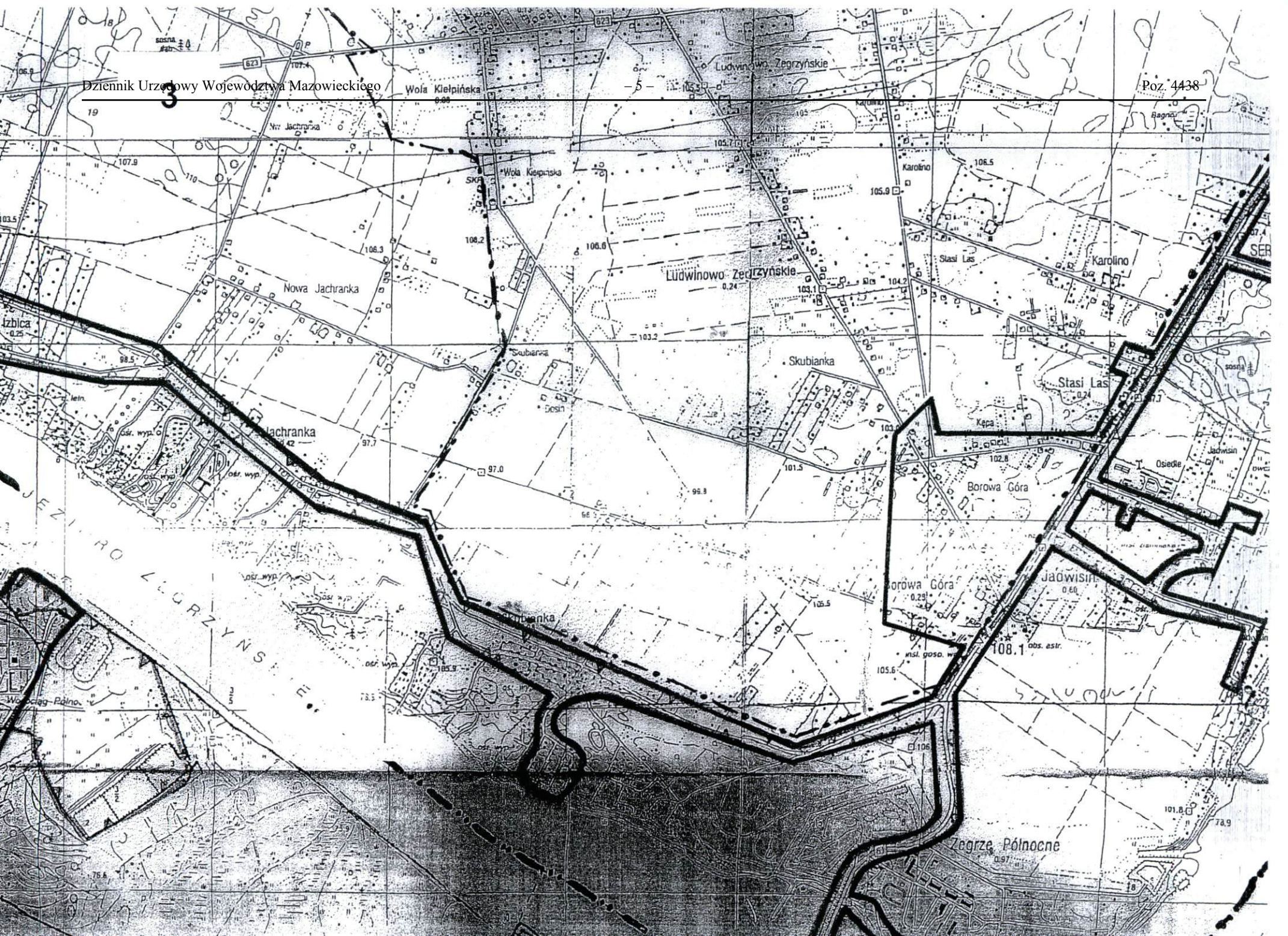




1



2



Dzielnia Urzędowy Województwa Mazowieckiego

Poz. 4458

Wieliszew
2,0 U. Gm. Skrzyszew

4

Węgrze Płd.

J E Z I O R O

Z E G R Z Y N S

Wieliszew

Wieliszew

Wieliszew

Wieliszew-Kolonia

Nieporęt
2,0 U. Gm.

Michałów-Reginów

Nieporęt

Nowolipie

Kanał Żeglarski

Kanał Żeglarski

Kanał Żeglarski

Kanał Żeglarski

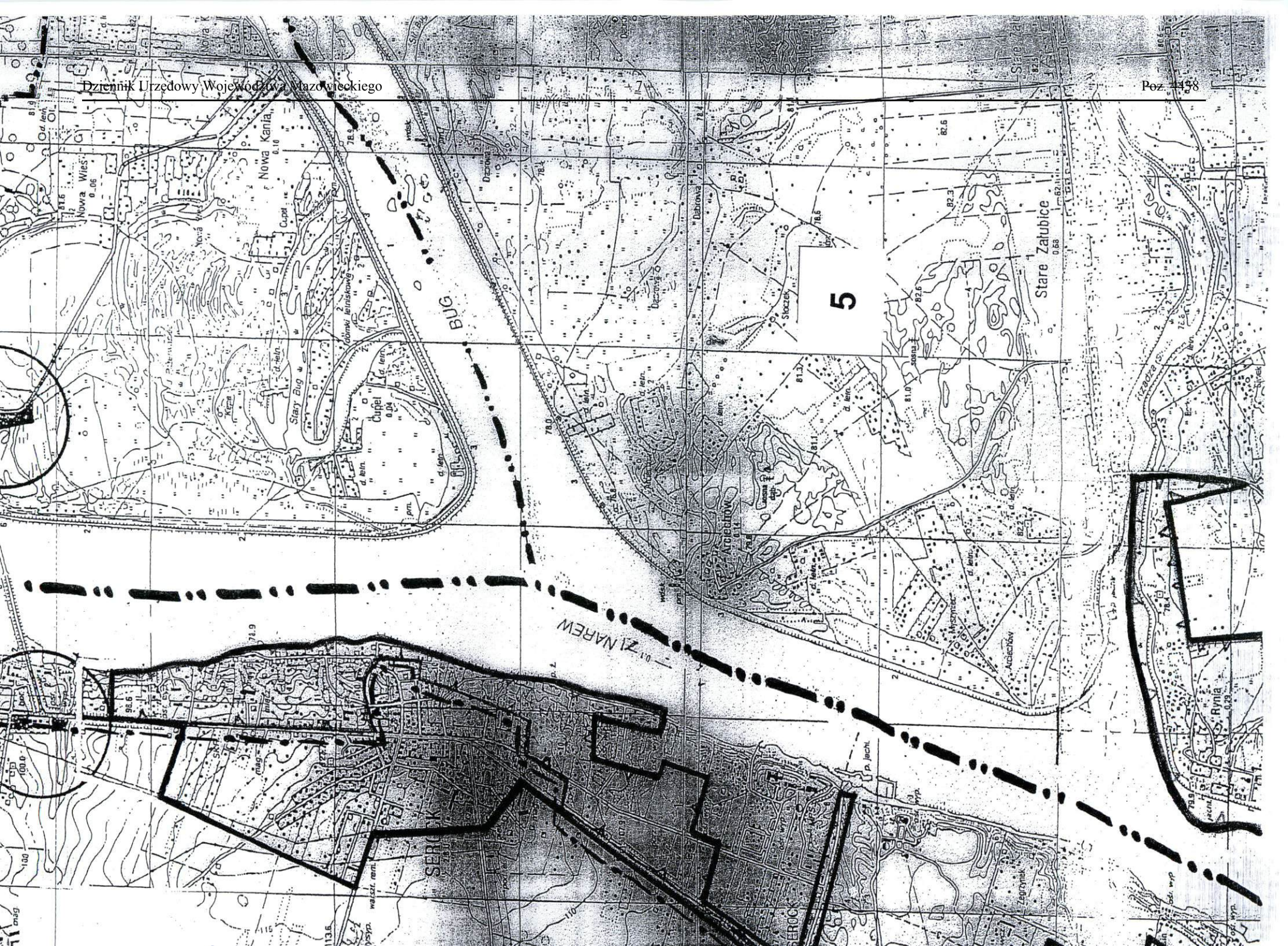
Kanał Żeglarski

Kanał Żeglarski

Kanał Żeglarski

Kanał Żeglarski

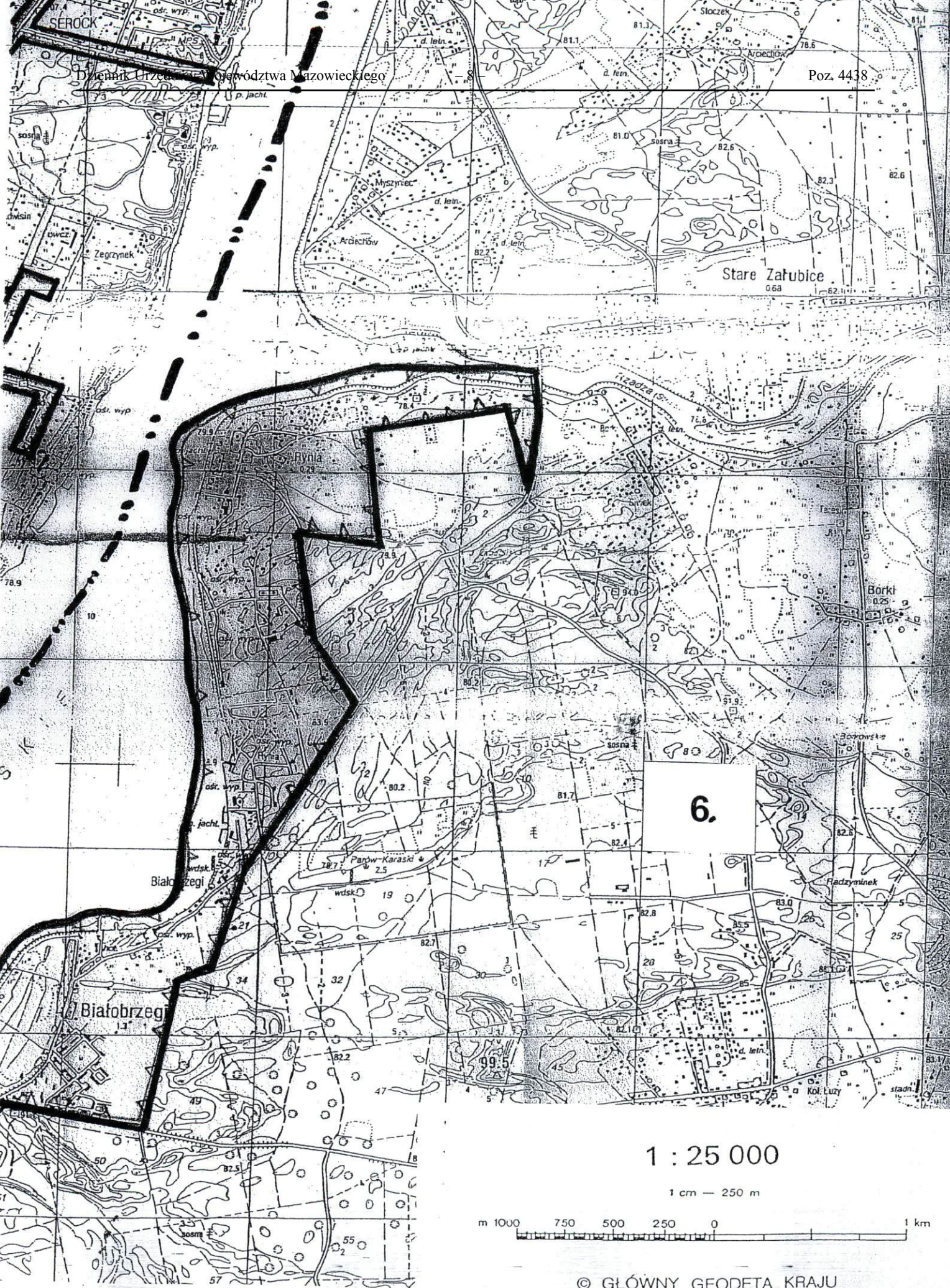
Kanał Żeglarski



SEROCK

Dziennik Urzędowy Województwa Mazowieckiego

Poz. 4438



6.

1 : 25 000

1 cm — 250 m

