

ZARZĄDZENIE Nr 23

REGIONALNEGO DYREKTORA OCHRONY ŚRODOWISKA W WARSZAWIE

z dnia 23 sierpnia 2010 r.

w sprawie rezerwatu przyrody „Rezerwat im. Bolesława Hryniewieckiego”.

Na podstawie art. 13 ust. 3 ustawy z dnia 16 kwietnia 2004r. o ochronie przyrody (Dz.U. z 2009r. Nr 151, poz. 1220, Nr 157, poz. 1241, Nr 215, poz. 1664, z 2010r. Nr 76, poz. 489 i Nr 119, poz. 804) zarządza się, co następuje:

§ 1.1. Rezerwat przyrody „Rezerwat im. Bolesława Hryniewieckiego”, zwany dalej „rezerwatem”, stanowi obszar lasu o łącznej powierzchni 24,17ha, położony na terenie gminy Podkowa Leśna, w powiecie grodziskim, w województwie mazowieckim.

2. Wykaz działek ewidencyjnych i adresów leśnych wchodzących w skład rezerwatu określa załącznik nr 1 do zarządzenia.

3. Przebieg granicy rezerwatu określa mapa w skali 1:10 000 stanowiąca załącznik nr 2 do zarządzenia.

§ 2. Celem ochrony rezerwatu jest zachowanie grądu wysokiego o cechach zbiorowiska naturalnego.

§ 3. Dla rezerwatu ustala się:

1) rodzaj - Leśny (L);

2) typ i podtyp:

a) ze względu na dominujący przedmiot ochrony: typ - Fitocenotyczny (PFI), podtyp - zbiorowisk leśnych (zl),

b) ze względu na główny typ ekosystemu: typ - Leśny i borowy (EL), podtyp - lasów mieszanych nizinnych (lmn).

§ 4. Nadzór nad rezerwatem sprawuje Regionalny Konserwator Przyrody.

§ 5. Zarządzenie wchodzi w życie po upływie 14 dni od dnia ogłoszenia w Dzienniku Urzędowym Województwa Mazowieckiego¹⁾.

¹⁾ Niniejsze zarządzenie było poprzedzone: - zarządzeniem Ministra Leśnictwa i Przemysłu Drzewnego z dnia 21 lipca 1977r. w sprawie uznania za rezerwat przyrody (M. P. Nr 19, poz. 107), - rozporządzeniem Nr 274 Wojewody Mazowieckiego z dnia 12 grudnia 2001r. w sprawie ogłoszenia wykazu rezerwatów przyrody zlokalizowanych na terenie województwa mazowieckiego i utworzonych do dnia 31 grudnia 1998r. (Dz. Urz. Woj. Maz. Nr 269, poz. 6860); rezerwat przyrody „Rezerwat im. Bolesława Hryniewieckiego” umieszczony został w wykazie pod pozycją 114. Akty prawne dotyczące utworzenia rezerwatu „Rezerwat im. Bolesława Hryniewieckiego” tracą moc z dniem wejścia w życie niniejszego zarządzenia, na podstawie art. 157 ustawy z dnia 16 kwietnia 2004r. o ochronie przyrody, z tym że na podstawie art. 153 tejże ustawy rezerваты przyrody utworzone przed dniem wejścia w życie ustawy stały się rezerwatami przyrody w rozumieniu niniejszej ustawy.

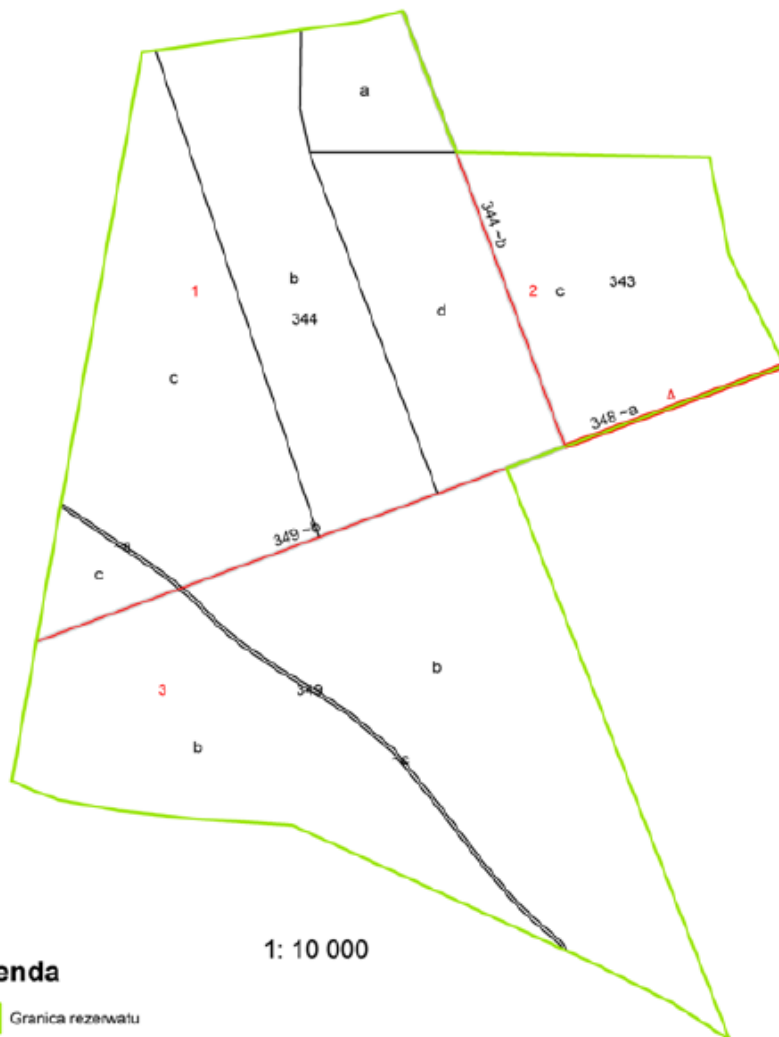
Regionalny Dyrektor Ochrony Środowiska w Warszawie:
Aleksandra Atłowska

Załącznik nr 1
do zarządzenia nr 23
Regionalnego Dyrektora Ochrony Środowiska w Warszawie
z dnia 23 sierpnia 2010r.




Wykaz działek ewidencyjnych i adresów leśnych wchodzących w skład rezerwatu

Podział geodezyjny		Adres leśny zgodny z planem urządzenia lasu dla nadleśnictwa Chojnów obowiązującym w terminie od dnia 01.01.2008r. do 31.12.2017r.							Własność	Powierzchnia działki ewidencyjnej [ha]
Powiat	Gmina	Obręb	Numer Działki ewidencyjnej	Regionalna Dyrekcja Lasów Państwowych	Nadleśnictwo	Leśnictwo	Oddział	Pododdział		
Grodziski	Podkowa Leśna	Podkowa Leśna	1	Warszawa	Chojnów	Podkowa Leśna	344	a	Skarb Państwa w zarządzie Państwowego Gospodarstwa	11,11
								b		
								c		
								d		

Przebieg granicy rezerwatu



Legenda

-  Granica rezerwatu
-  Granice działek ewidencyjnych
-  Granice wydzialeń leśnych