

ZARZĄDZENIE Nr 22
REGIONALNEGO DYREKTORA OCHRONY ŚRODOWISKA W WARSZAWIE

z dnia 23 sierpnia 2010 r.

w sprawie rezerwatu przyrody „Modrzewina”.

Na podstawie art. 13 ust. 3 ustawy z dnia 16 kwietnia 2004r. o ochronie przyrody (Dz.U. z 2009r. Nr 151, poz. 1220, Nr 157, poz. 1241, Nr 215, poz. 1664, z 2010r. Nr 76, poz. 489 i Nr 119, poz. 804) zarządza się, co następuje:

§ 1.1. Rezerwat przyrody „Modrzewina”, zwany dalej „rezerwatem”, stanowi obszar lasu o łącznej powierzchni 332,15ha, położony na terenie gminy Belsk Duży, w powiecie grójeckim, w województwie mazowieckim.

2. Wykaz działek ewidencyjnych i adresów leśnych wchodzących w skład rezerwatu określa załącznik nr 1 do zarządzenia.

3. Przebieg granicy rezerwatu określa mapa w skali 1:10 000 stanowiąca załącznik nr 2 do zarządzenia.

§ 2. Celem ochrony rezerwatu jest zachowanie na Wysoczyźnie Rawskiej najbardziej na północ wysuniętego stanowiska modrzewia europejskiego - podgatunek modrzew polski, cennego ze względów przyrodniczych i naukowych.

§ 3. Dla rezerwatu ustala się:

1) rodzaj - Leśny (L);

2) typ i podtyp:

a) ze względu na dominujący przedmiot ochrony: typ - Florystyczny (PFI), podtyp - krzewów i drzew (kd),

b) ze względu na główny typ ekosystemu: typ - Leśny i borowy (EL), podtyp - lasów nizinnych (lni).

§ 4. Nadzór nad rezerwatem sprawuje Regionalny Konserwator Przyrody.

§ 5. Zarządzenie wchodzi w życie po upływie 14 dni od dnia ogłoszenia w Dzienniku Urzędowym Województwa Mazowieckiego¹⁾.

¹⁾ Niniejsze zarządzenie było poprzedzone: - zarządzeniem Ministra Leśnictwa i Przemysłu Drzewnego z dnia 5 maja 1959r. w sprawie uznania za rezerwat przyrody (M. P. Nr 54, poz. 257),- rozporządzeniem nr 274 Wojewody Mazowieckiego z dnia 12 grudnia 2001r. w sprawie ogłoszenia wykazu rezerwatów przyrody zlokalizowanych na terenie województwa mazowieckiego i utworzonych do dnia 31 grudnia 1998r. (Dz. Urz. Woj. Maz. Nr 269, poz. 6860); rezerwat przyrody „Modrzewina” umieszczony został w wykazie pod pozycją 89.- rozporządzeniem nr 60 Wojewody Mazowieckiego z dnia 2 czerwca 2005r. w sprawie rezerwatu przyrody „Modrzewina” (Dz. Urz. Woj. Maz. Nr 136, poz. 4210). Akty prawne dotyczące utworzenia rezerwatu „Modrzewina” tracą moc z dniem wejścia w życie niniejszego zarządzenia, na podstawie art. 157 ustawy z dnia 16 kwietnia 2004r. o ochronie przyrody, z tym że na podstawie art. 153 tejże ustawy rezerваты przyrody utworzone przed dniem wejścia w życie ustawy stały się rezerwatami przyrody w rozumieniu niniejszej ustawy.

Regionalny Dyrektor Ochrony Środowiska w Warszawie:
Aleksandra Atłowska

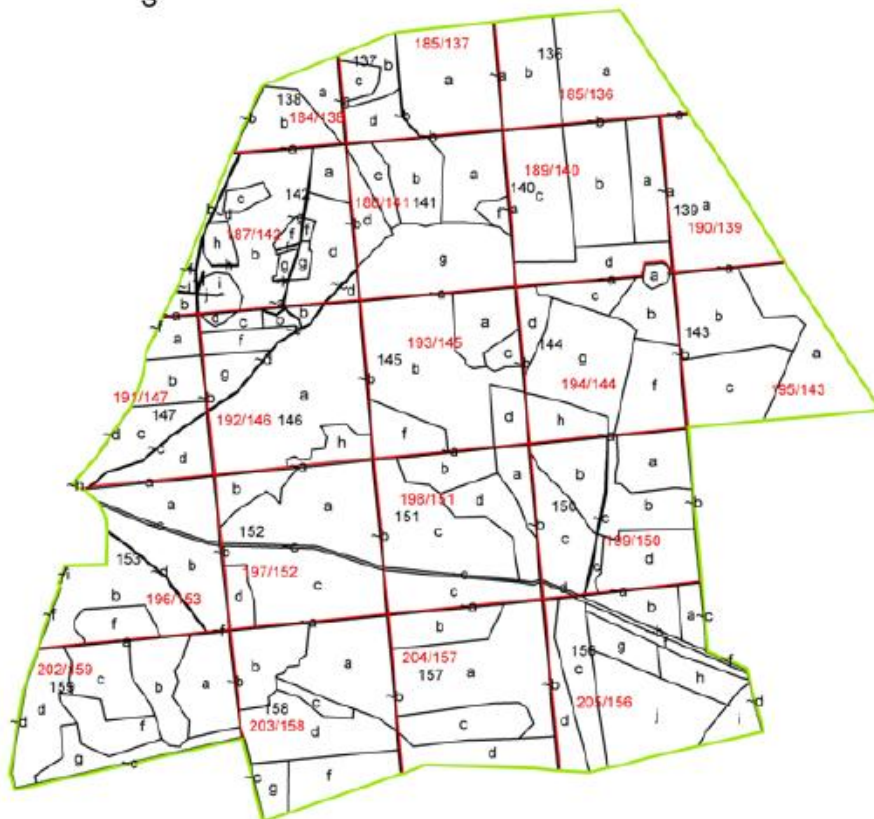
Załącznik nr 1
do zarządzenia nr 22
Regionalnego Dyrektora Ochrony Środowiska w Warszawie
z dnia 23 sierpnia 2010r.

Wykaz działek ewidencyjnych i adresów leśnych wchodzących w skład rezerwatu

Podział administracyjny		Podział ewidencyjny		Adres leśny zgodny z planem urządzania lasu dla nadleśnictwa Grójec obowiązującym w terminie od dnia 1 stycznia 2004r. do dnia 31 grudnia 2013r.					Własność	Powierzchnia działki ewidencyjnej [ha]
Powiat	Gmina	Obręb ewidencyjny	Numer Działki ewidencyjnej	Regionalna Dyrekcja Lasów Państwowych	Nadleśnictwo	Obręb leśny	Oddział	Pododdział		
Grójec	Belsk Duży	Mała Wieś	185/136	Radom	Grójec	Grójec	136	a	Skarb Państwa w zarządzie Państwowego	12,51
			185/137					b		12,04
							137	a		




								g			
								h			
								~a			
								~b			
								~c			
								~d			
			191/147				147	a		9,77	
								b			
								c			
								d			
								~a			
								~b			
								~c			
								~d			
								~f			
			199/150				150	a		18,51	
								b			
								c			
								d			
								~a			
								~b			
								~c			
								~d			
			198/151				151	a		18,3	
								b			
								c			
								d			
								f			
								~a			
								~b			
								~c			
Grójec	Belsk Duży	Mała Wieś	197/152	Radom	Grójec	Grójec	152	a	Skarb Państwa w zarządzie Państwowego Gospodarstwa Leśnego - Lasy Państwowe	18,63	
								b			
								c			
								d			
								~a			
								~b			
								~c			
			196/153				153	a			17,06
								b			
								f			
								~a			
								~b			
								~c			
								~d			
								~f			
								~h			
								~i			
			205/156				156	a		22,71	
								b			
								c			
								d			
								f			
								g			
								h			
								i			
								j			
								~a			
								~b			
								~c			
								~d			
								~f			
			204/157				157	a		18,95	
								b			
								c			
								d			
								~a			
								~b			
Grójec	Belsk Duży	Mała Wieś	203/158	Radom	Grójec	Grójec	158	a	Skarb Państwa w zarządzie	20,47	
								b			

Przebieg granicy rezerwatu



1:10 000

Legenda

-  Granice działek ewidencyjnych
-  Granice wydziałów leśnych
-  Granica rezerwatu przyrody